

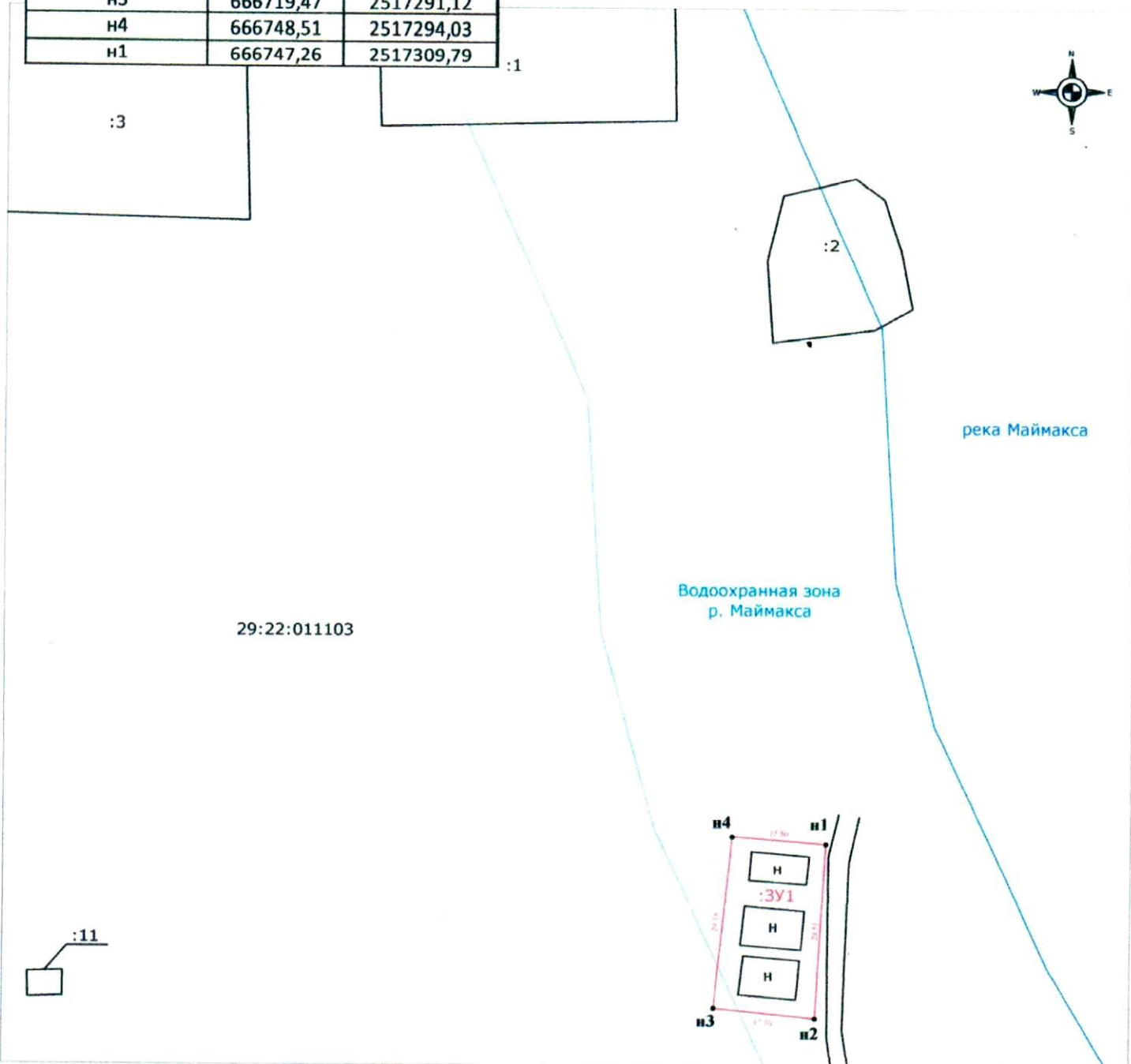
Схема расположения земельного участка
на кадастровом плане территории №29:22:011103
Система координат МСК - 29 зона 2

УТВЕРЖДЕНО

Распоряжением главы МО "Город Архангельск"

№ 3714 от 23.10.2020 г.

Условный номер земельного участка :ЗУ1		
Площадь земельного участка 483 м2		
Обозначение характерных точек	Координаты, м.	
	X	Y
1	2	3
н1	666747,26	2517309,79
н2	666717,79	2517308,19
н3	666719,47	2517291,12
н4	666748,51	2517294,03
н1	666747,26	2517309,79



29:22:011103

река Маймакса

Водоохранная зона
р. Маймакса

Условные обозначения:

- граница существующего земельного участка, сведения о которой содержатся в ГКН.
- граница образуемого земельного участка, сведения о которой достаточны для определения ее местоположения
- н1 - обозначение характерной точки границы образуемого земельного участка, сведения о которой позволяют однозначно определить ее местоположение на местности
- 29:22:012008 - обозначение кадастрового квартала
- :6 - обозначение кадастрового номера земельного участка
- :ЗУ1 - обозначение образуемого земельного участка

Масштаб 1:1000

Кадастровый инженер

Абакумова А.А.

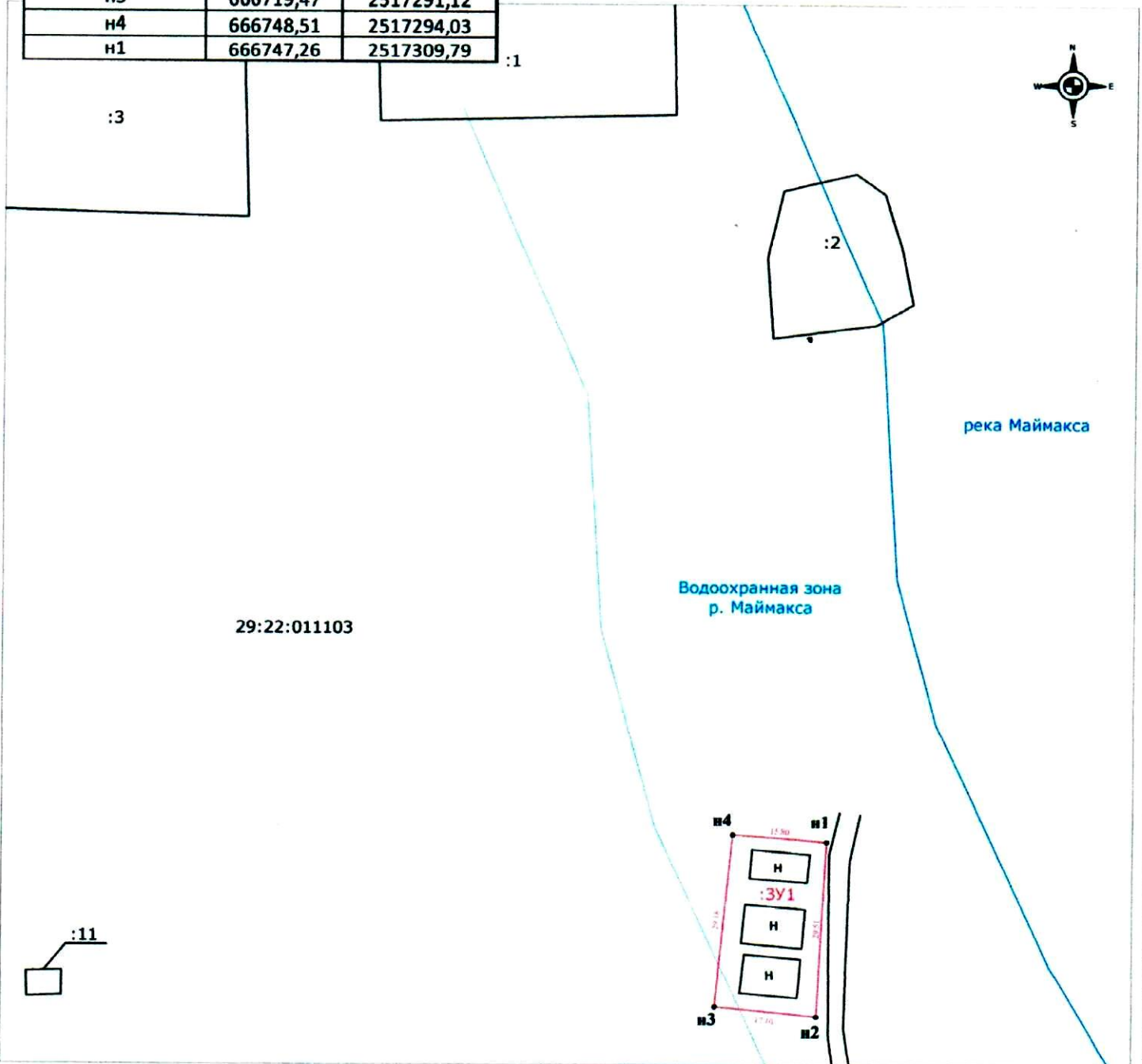


УТВЕРЖДЕНО

Распоряжением главы МО "Город Архангельск"

№ 37146 от 23 . 10 . 2020.

Условный номер земельного участка		:ЗУ1	
Площадь земельного участка 483 м ²			
Обозначение характерных точек	Координаты, м.		
	X	Y	
1	2	3	
н1	666747,26	2517309,79	
н2	666717,79	2517308,19	
н3	666719,47	2517291,12	
н4	666748,51	2517294,03	
н1	666747,26	2517309,79	



Условные обозначения:

- граница существующего земельного участка, сведения о которой содержатся в ГКН.
- граница образуемого земельного участка, сведения о которой достаточны для определения ее местоположения
- н1 - обозначение характерной точки границы образуемого земельного участка, сведения о которой позволяют однозначно определить ее местоположение на местности
- 29:22:012008 - обозначение кадастрового квартала
- :6 - обозначение кадастрового номера земельного участка
- :ЗУ1 - обозначение образуемого земельного участка

Масштаб 1:1000

Кадастровый инженер

Абакумова А.А.

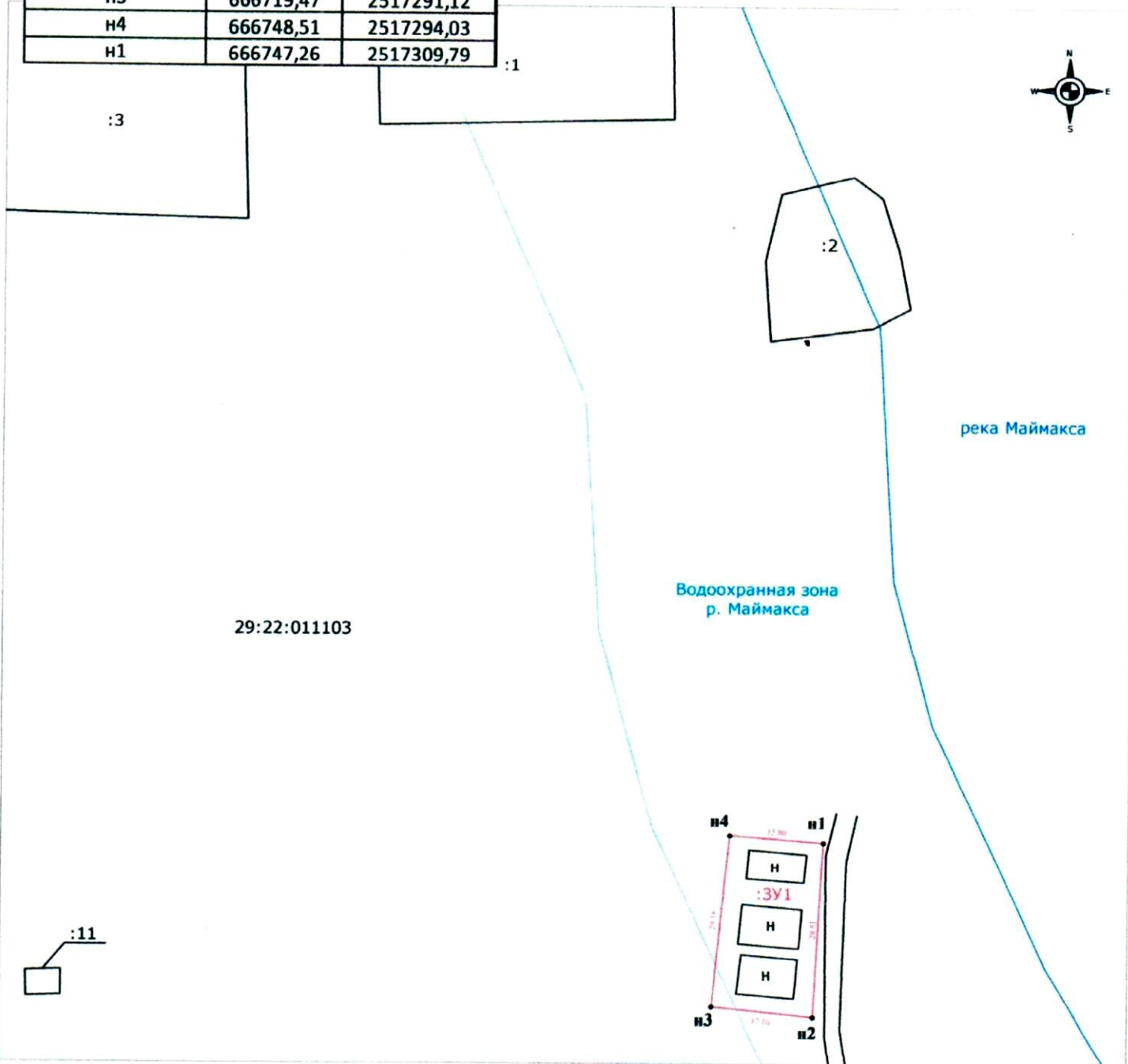


УТВЕРЖДЕНО

Распоряжением главы МО "Город Архангельск"

№ 3114р от 23.10.2020г.

Условный номер земельного участка :ЗУ1		
Площадь земельного участка 483 м2		
Обозначение характерных точек	Координаты, м.	
	X	Y
1	2	3
н1	666747,26	2517309,79
н2	666717,79	2517308,19
н3	666719,47	2517291,12
н4	666748,51	2517294,03
н1	666747,26	2517309,79



Условные обозначения:

- граница существующего земельного участка, сведения о которой содержатся в ГКН.
- граница образуемого земельного участка, сведения о которой достаточны для определения ее местоположения
- н1 - обозначение характерной точки границы образуемого земельного участка, сведения о которой позволяют однозначно определить ее местоположение на местности
- 29:22:012008 - обозначение кадастрового квартала
- :6 - обозначение кадастрового номера земельного участка
- :ЗУ1 - обозначение образуемого земельного участка

Масштаб 1:1000

Кадастровый инженер

Абакумова А.А.

