

29:22:020411

СХЕМА РАСПОЛОЖЕНИЯ ЗЕМЕЛЬНЫХ УЧАСТКОВ НА КАДАСТРОВОМ ПЛАНЕ ТЕРРИТОРИИ

в кадастровом квартале 29:22:020411

в Соломбальском территориальном округе

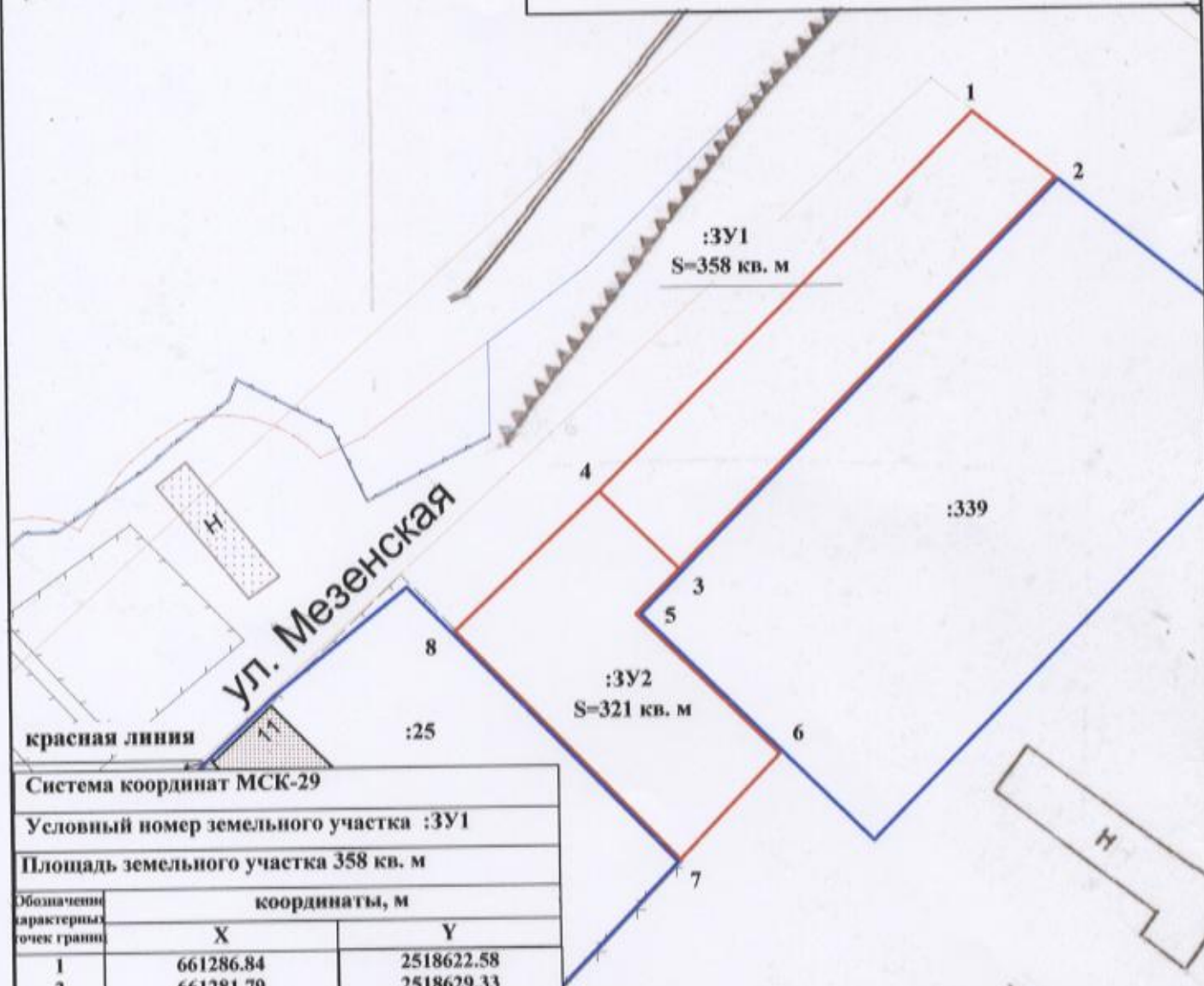
г. Архангельска

по ул. Мезенской

(категория земель - земля населенных пунктов)

УТВЕРЖДЕНА

Распоряжением Главы муниципального
образования "Город Архангельск"

от "25" Дек 2020 г. № 857 р

Система координат МСК-29

Условный номер земельного участка :3У1

Площадь земельного участка 358 кв. м

Обозначение характерных точек границ	координаты, м	
	X	Y
1	661286.84	2518622.58
2	661281.79	2518629.33
3	661250.83	2518600.99
4	661256.82	2518594.45


Система координат МСК-29


Условный номер земельного участка :3У2

Площадь земельного участка 321 кв. м

Обозначение характерных точек границ	координаты, м	
	X	Y
4	661256.82	2518594.45
3	661250.83	2518600.99
5	661247.44	2518597.89
6	661237.17	2518609.11
7	661228.43	2518601.32
8	661245.58	2518583.40

УСЛОВНЫЕ ОБОЗНАЧЕНИЯ:

 изображение границ образуемого земельного участка

 изображение границ учтенных земельных участков

29:22:020411 надпись кадастрового номера кадастрового квартала

:339 надпись кадастрового номера земельного участка