

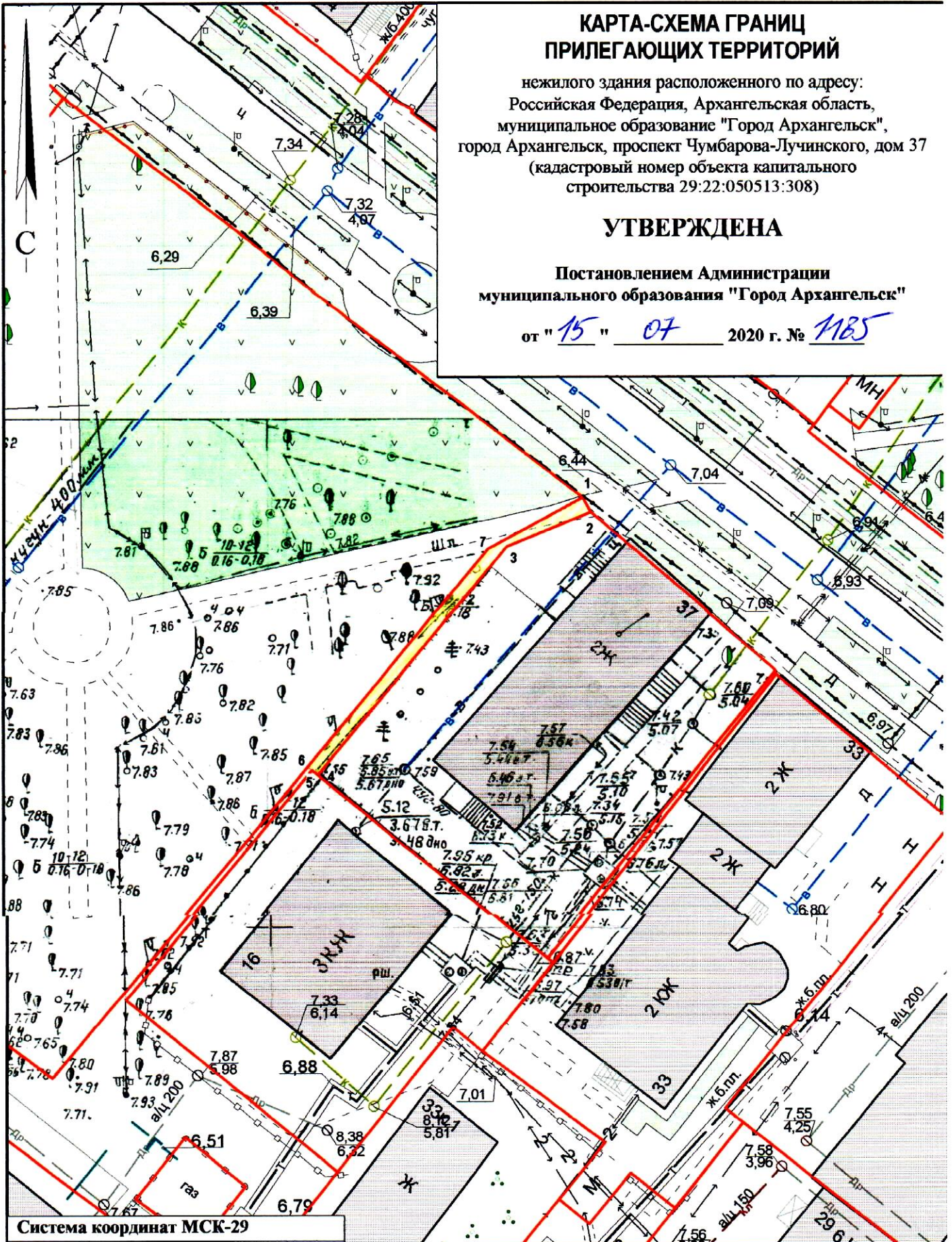
# КАРТА-СХЕМА ГРАНИЦ ПРИЛЕГАЮЩИХ ТЕРРИТОРИЙ

нежилого здания расположенного по адресу:  
Российская Федерация, Архангельская область,  
муниципальное образование "Город Архангельск",  
город Архангельск, проспект Чумбарова-Лучинского, дом 37  
(кадастровый номер объекта капитального  
строительства 29:22:050513:308)

## УТВЕРЖДЕНА

Постановлением Администрации  
муниципального образования "Город Архангельск"



от "15" 07 2020 г. № 1185



### Система координат МСК-29

Обозначение характерных точек границ	координаты, м	
	X	Y
1	650927.66	2519803.80
2	650926.24	2519804.67
3	650922.55	2519796.61
4	650899.35	2519779.01
5	650899.81	2519778.39
6	650900.11	2519777.96
7	650922.27	2519794.77

### УСЛОВНЫЕ ОБОЗНАЧЕНИЯ:

-  изображение границ земельного участка по проспекту Чумбарова-Лучинского, дом 37
-  изображение границ прилегающих территорий

Масштаб 1 : 500