

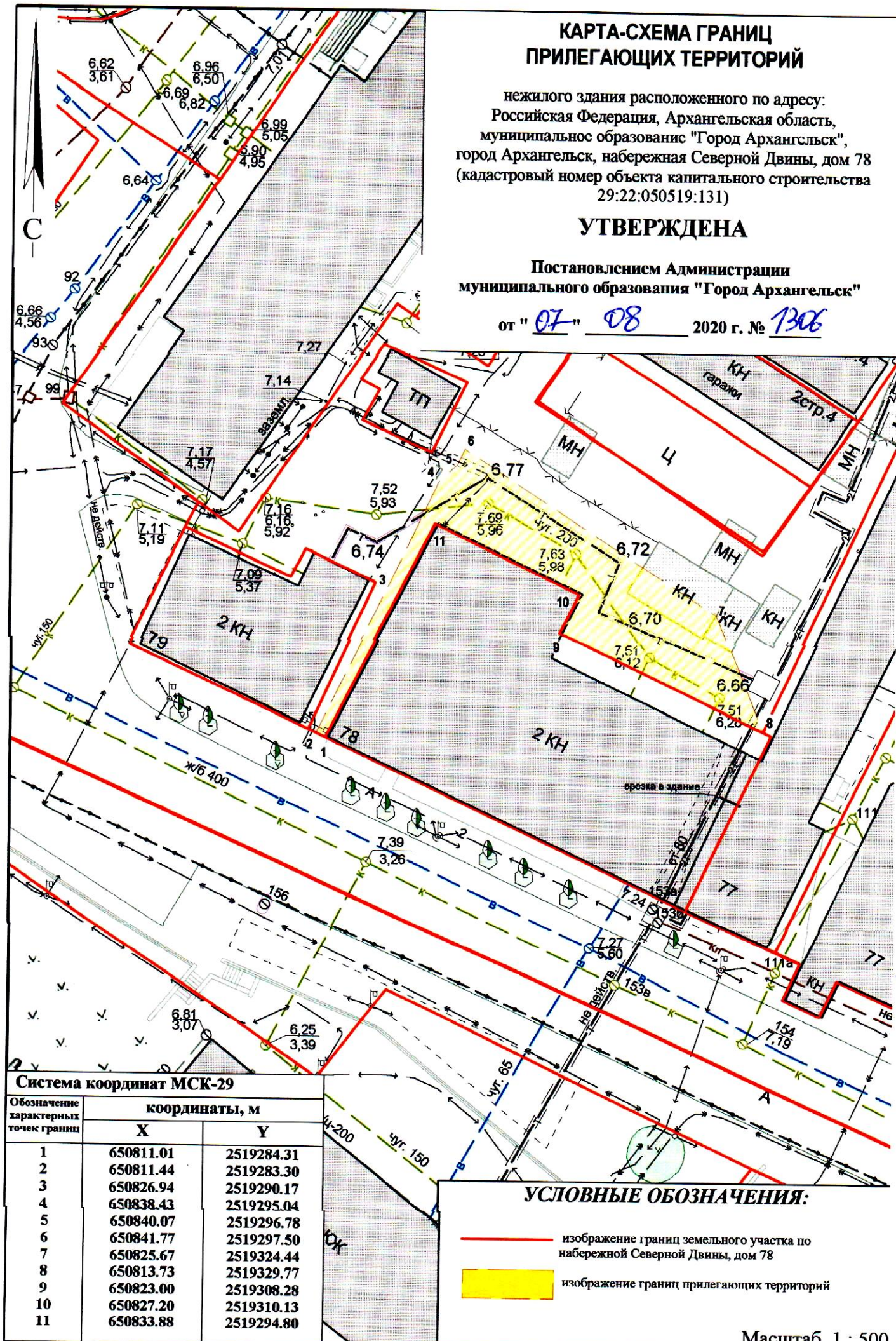
КАРТА-СХЕМА ГРАНИЦ ПРИЛЕГАЮЩИХ ТЕРРИТОРИЙ

нежилого здания расположенного по адресу:
Российская Федерация, Архангельская область,
муниципальное образование "Город Архангельск",
город Архангельск, набережная Северной Двины, дом 78
(кадастровый номер объекта капитального строительства
29:22:050519:131)

УТВЕРЖДЕНА

Постановлением Администрации
муниципального образования "Город Архангельск"



от "07" 08 2020 г. № 1306



Система координат МСК-29

Обозначение характерных точек границы	координаты, м	
	X	Y
1	650811.01	2519284.31
2	650811.44	2519283.30
3	650826.94	2519290.17
4	650838.43	2519295.04
5	650840.07	2519296.78
6	650841.77	2519297.50
7	650825.67	2519324.44
8	650813.73	2519329.77
9	650823.00	2519308.28
10	650827.20	2519310.13
11	650833.88	2519294.80

УСЛОВНЫЕ ОБОЗНАЧЕНИЯ:

-  изображение границ земельного участка по набережной Северной Двины, дом 78
-  изображение границ прилегающих территорий

Масштаб 1 : 500