

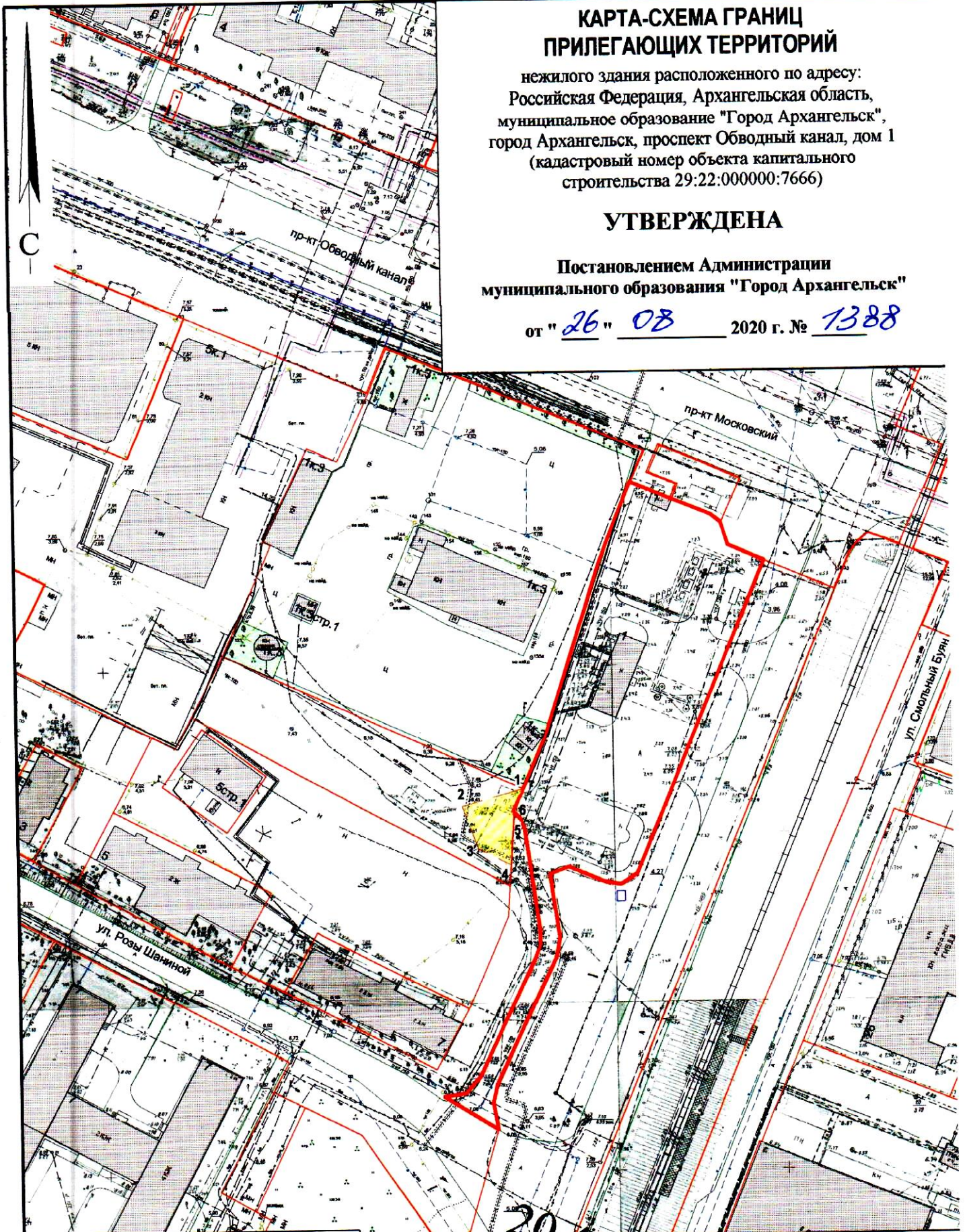
# КАРТА-СХЕМА ГРАНИЦ ПРИЛЕГАЮЩИХ ТЕРРИТОРИЙ

нежилого здания расположенного по адресу:  
Российская Федерация, Архангельская область,  
муниципальное образование "Город Архангельск",  
город Архангельск, проспект Обводный канал, дом 1  
(кадастровый номер объекта капитального  
строительства 29:22:000000:7666)

## УТВЕРЖДЕНА

Постановлением Администрации  
муниципального образования "Город Архангельск"



от " 26 " 08 2020 г. № 1388



### Система координат МСК-29

Обозначение характерных точек границы	координаты, м	
	X	Y
1	650825.58	2521801.82
2	650819.96	2521784.06
3	650807.35	2521789.06
4	650802.70	2521798.81
5	650818.41	2521799.29
6	650818.58	2521799.00

### УСЛОВНЫЕ ОБОЗНАЧЕНИЯ:

-  изображение границ земельного участка по проспекту Обводный канал дом 1
-  изображение границ прилегающих территорий

Масштаб 1 : 1500