

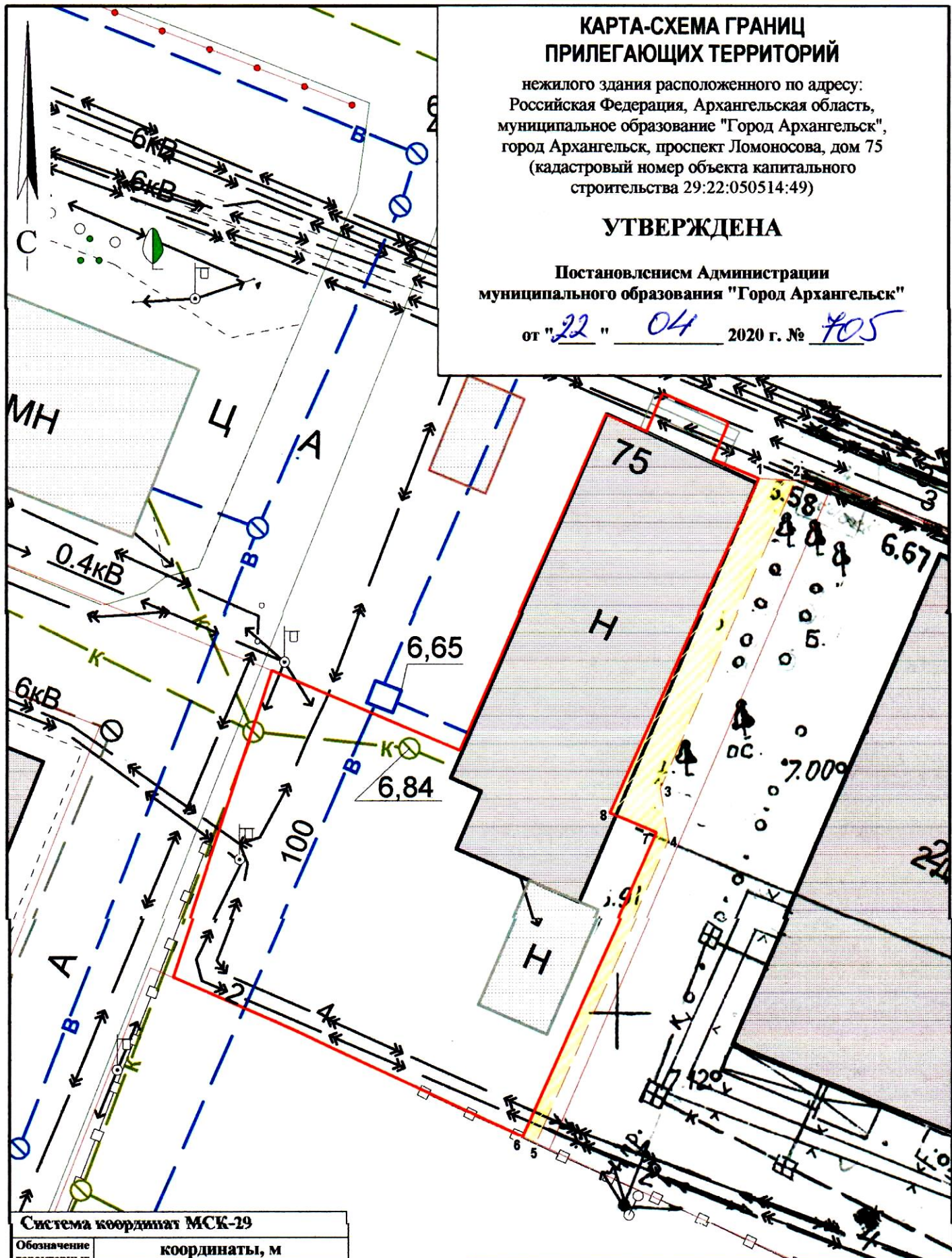
КАРТА-СХЕМА ГРАНИЦ ПРИЛЕГАЮЩИХ ТЕРРИТОРИЙ

нежилого здания расположенного по адресу:
Российская Федерация, Архангельская область,
муниципальное образование "Город Архангельск",
город Архангельск, проспект Ломоносова, дом 75
(кадастровый номер объекта капитального
строительства 29:22:050514:49)

УТВЕРЖДЕНА

Постановлением Администрации
муниципального образования "Город Архангельск"



от "22" 04 2020 г. № 705



Система координат МСК-29

Обозначение характерных точек границ	координаты, м	
	X	Y
1	650687.53	2520489.84
2	650687.49	2520491.65
3	650672.17	2520485.58
4	650669.69	2520486.08
5	650654.61	2520480.03
6	650654.90	2520479.36
7	650670.01	2520485.48
8	650670.88	2520483.14

УСЛОВНЫЕ ОБОЗНАЧЕНИЯ:

-  изображение границ земельного участка по проспекту Ломоносова, дом 75
-  изображение границ прилегающих территорий

Масштаб 1 : 250