

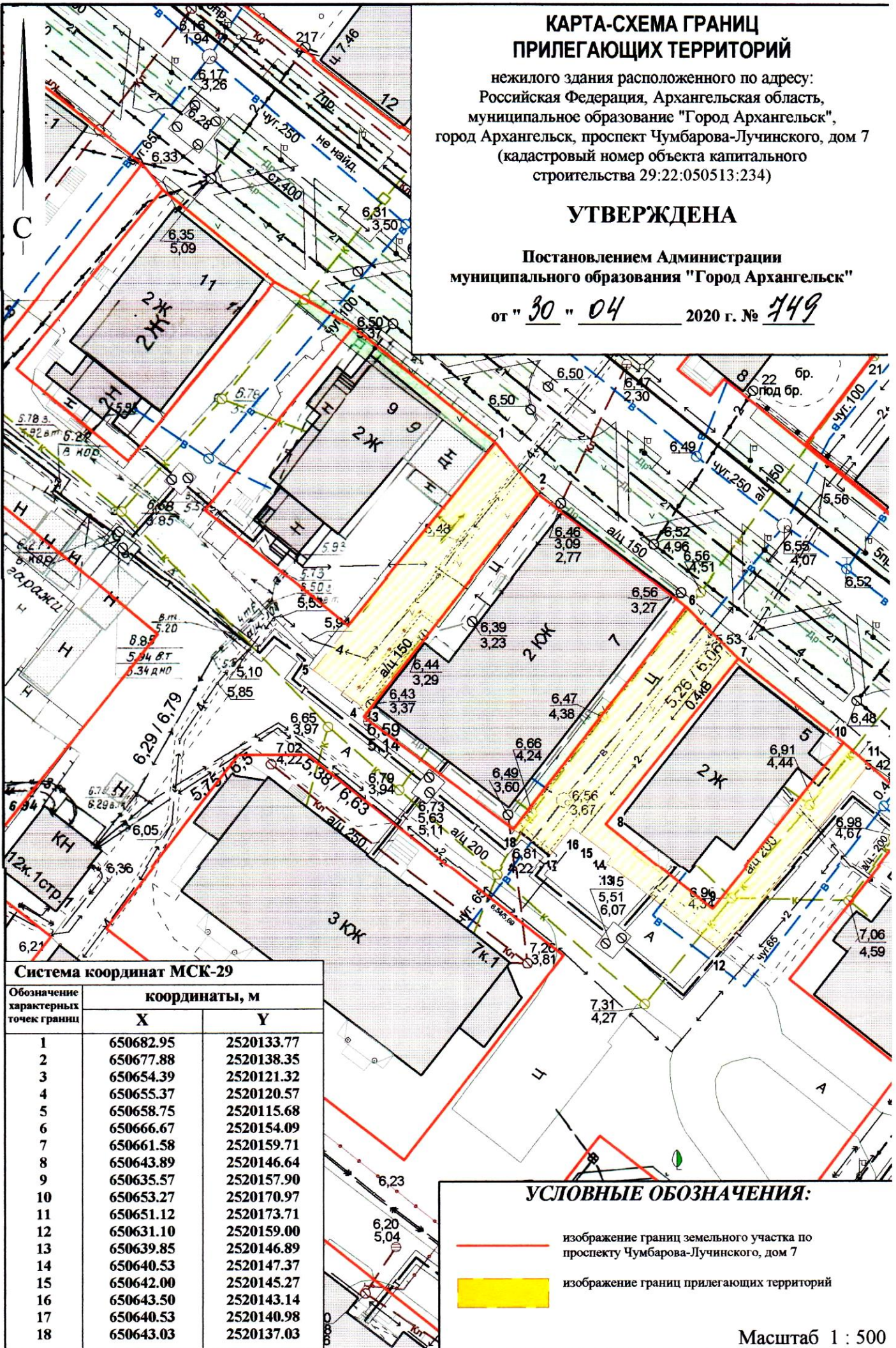
КАРТА-СХЕМА ГРАНИЦ ПРИЛЕГАЮЩИХ ТЕРРИТОРИЙ

нежилого здания расположенного по адресу:
Российская Федерация, Архангельская область,
муниципальное образование "Город Архангельск",
город Архангельск, проспект Чумбарова-Лучинского, дом 7
(кадастровый номер объекта капитального
строительства 29:22:050513:234)

УТВЕРЖДЕНА

Постановлением Администрации
муниципального образования "Город Архангельск"



от " 30 " 04 2020 г. № 749



Система координат МСК-29

Обозначение характерных точек границ	координаты, м	
	X	Y
1	650682.95	2520133.77
2	650677.88	2520138.35
3	650654.39	2520121.32
4	650655.37	2520120.57
5	650658.75	2520115.68
6	650666.67	2520154.09
7	650661.58	2520159.71
8	650643.89	2520146.64
9	650635.57	2520157.90
10	650653.27	2520170.97
11	650651.12	2520173.71
12	650631.10	2520159.00
13	650639.85	2520146.89
14	650640.53	2520147.37
15	650642.00	2520145.27
16	650643.50	2520143.14
17	650640.53	2520140.98
18	650643.03	2520137.03

УСЛОВНЫЕ ОБОЗНАЧЕНИЯ:

-  изображение границ земельного участка по проспекту Чумбарова-Лучинского, дом 7
-  изображение границ прилегающих территорий

Масштаб 1 : 500