

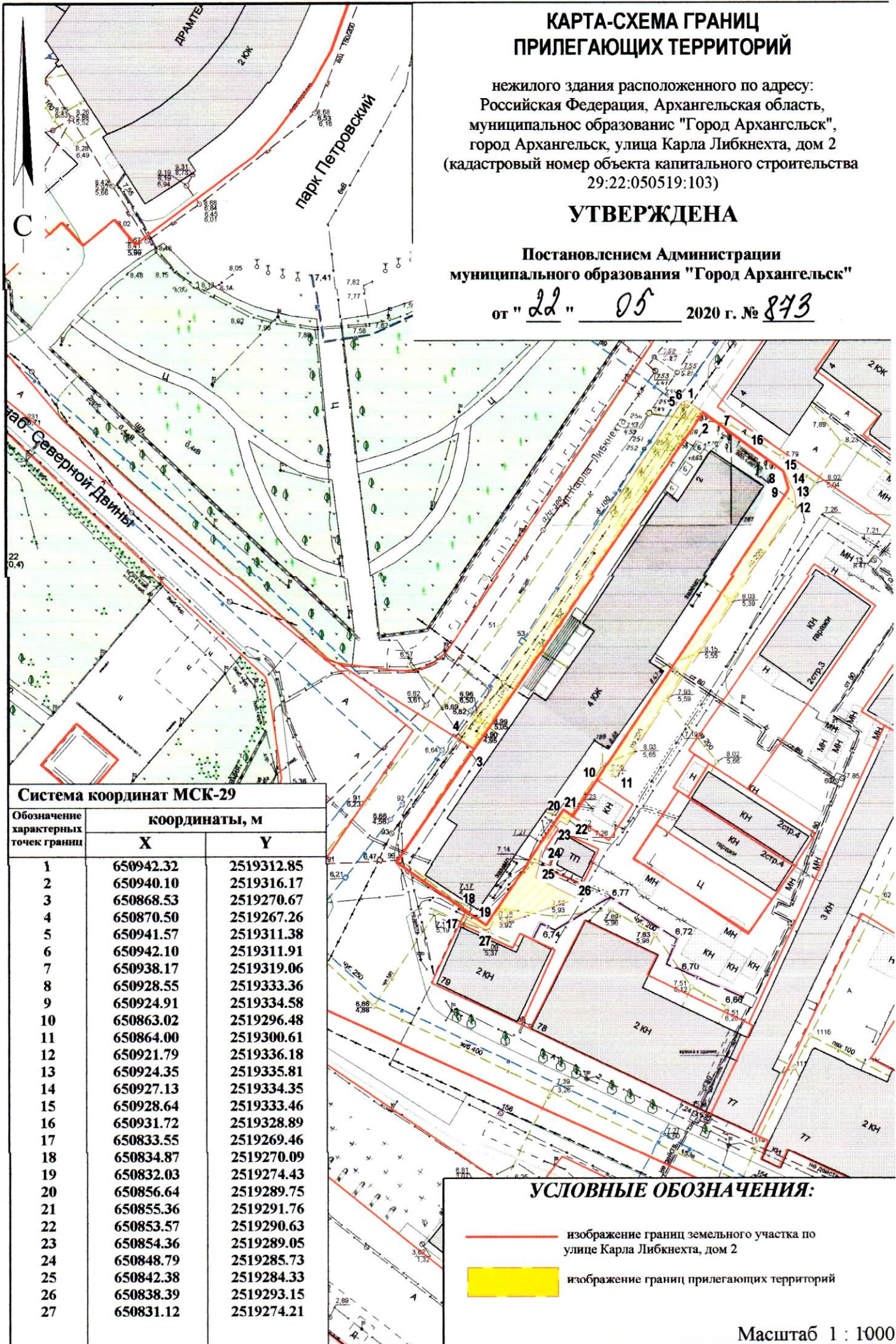
КАРТА-СХЕМА ГРАНИЦ ПРИЛЕГАЮЩИХ ТЕРРИТОРИЙ

нежилого здания расположенного по адресу:
Российская Федерация, Архангельская область,
муниципальное образование "Город Архангельск",
город Архангельск, улица Карла Либкнехта, дом 2
(кадастровый номер объекта капитального строительства
29:22:050519:103)

УТВЕРЖДЕНА

Постановлением Администрации
муниципального образования "Город Архангельск"



от "22" 05 2020 г. № 873



Система координат МСК-29

Обозначение характерных точек границ	координаты, м	
	X	Y
1	650942.32	2519312.85
2	650940.10	2519316.17
3	650868.53	2519270.67
4	650870.50	2519267.26
5	650941.57	2519311.38
6	650942.10	2519311.91
7	650938.17	2519319.06
8	650928.55	2519333.36
9	650924.91	2519334.58
10	650863.02	2519296.48
11	650864.00	2519300.61
12	650921.79	2519336.18
13	650924.35	2519335.81
14	650927.13	2519334.35
15	650928.64	2519333.46
16	650931.72	2519328.89
17	650833.55	2519269.46
18	650834.87	2519270.09
19	650832.03	2519274.43
20	650856.64	2519289.75
21	650855.36	2519291.76
22	650853.57	2519290.63
23	650854.36	2519289.05
24	650848.79	2519285.73
25	650842.38	2519284.33
26	650838.39	2519293.15
27	650831.12	2519274.21

УСЛОВНЫЕ ОБОЗНАЧЕНИЯ:

-  изображение границ земельного участка по
улице Карла Либкнехта, дом 2
-  изображение границ прилегающих территорий

Масштаб 1 : 1000