

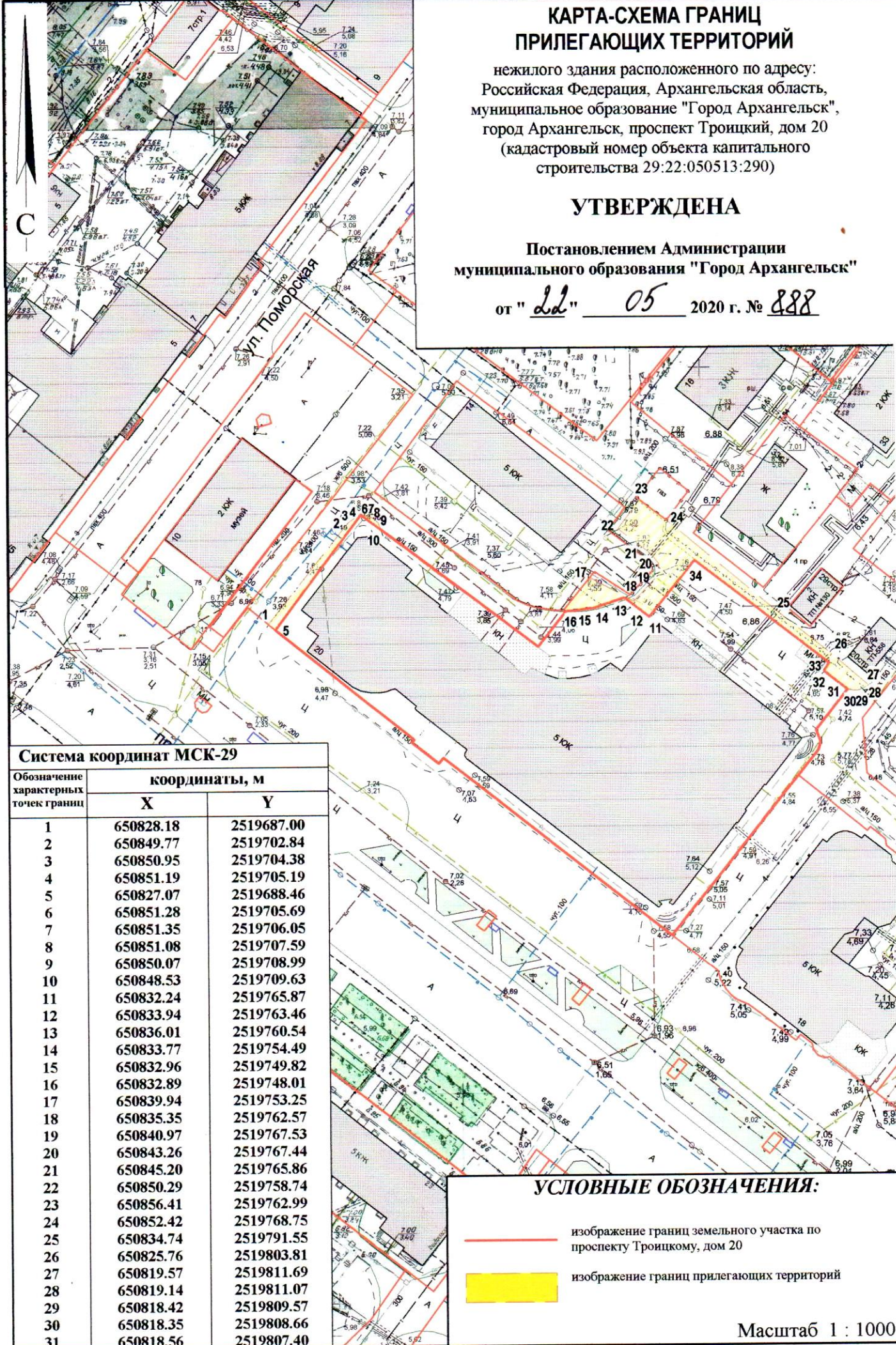
КАРТА-СХЕМА ГРАНИЦ ПРИЛЕГАЮЩИХ ТЕРРИТОРИЙ

нежилого здания расположенного по адресу:
Российская Федерация, Архангельская область,
муниципальное образование "Город Архангельск",
город Архангельск, проспект Троицкий, дом 20
(кадастровый номер объекта капитального
строительства 29:22:050513:290)

УТВЕРЖДЕНА

Постановлением Администрации
муниципального образования "Город Архангельск"



от " 22 " 05 2020 г. № 888



Система координат МСК-29

Обозначение характерных точек границ	координаты, м	
	X	Y
1	650828.18	2519687.00
2	650849.77	2519702.84
3	650850.95	2519704.38
4	650851.19	2519705.19
5	650827.07	2519688.46
6	650851.28	2519705.69
7	650851.35	2519706.05
8	650851.08	2519707.59
9	650850.07	2519708.99
10	650848.53	2519709.63
11	650832.24	2519765.87
12	650833.94	2519763.46
13	650836.01	2519760.54
14	650833.77	2519754.49
15	650832.96	2519749.82
16	650832.89	2519748.01
17	650839.94	2519753.25
18	650835.35	2519762.57
19	650840.97	2519767.53
20	650843.26	2519767.44
21	650845.20	2519765.86
22	650850.29	2519758.74
23	650856.41	2519762.99
24	650852.42	2519768.75
25	650834.74	2519791.55
26	650825.76	2519803.81
27	650819.57	2519811.69
28	650819.14	2519811.07
29	650818.42	2519809.57
30	650818.35	2519808.66
31	650818.56	2519807.40

УСЛОВНЫЕ ОБОЗНАЧЕНИЯ:

-  изображение границ земельного участка по проспекту Троицкому, дом 20
-  изображение границ прилегающих территорий

Масштаб 1 : 1000