

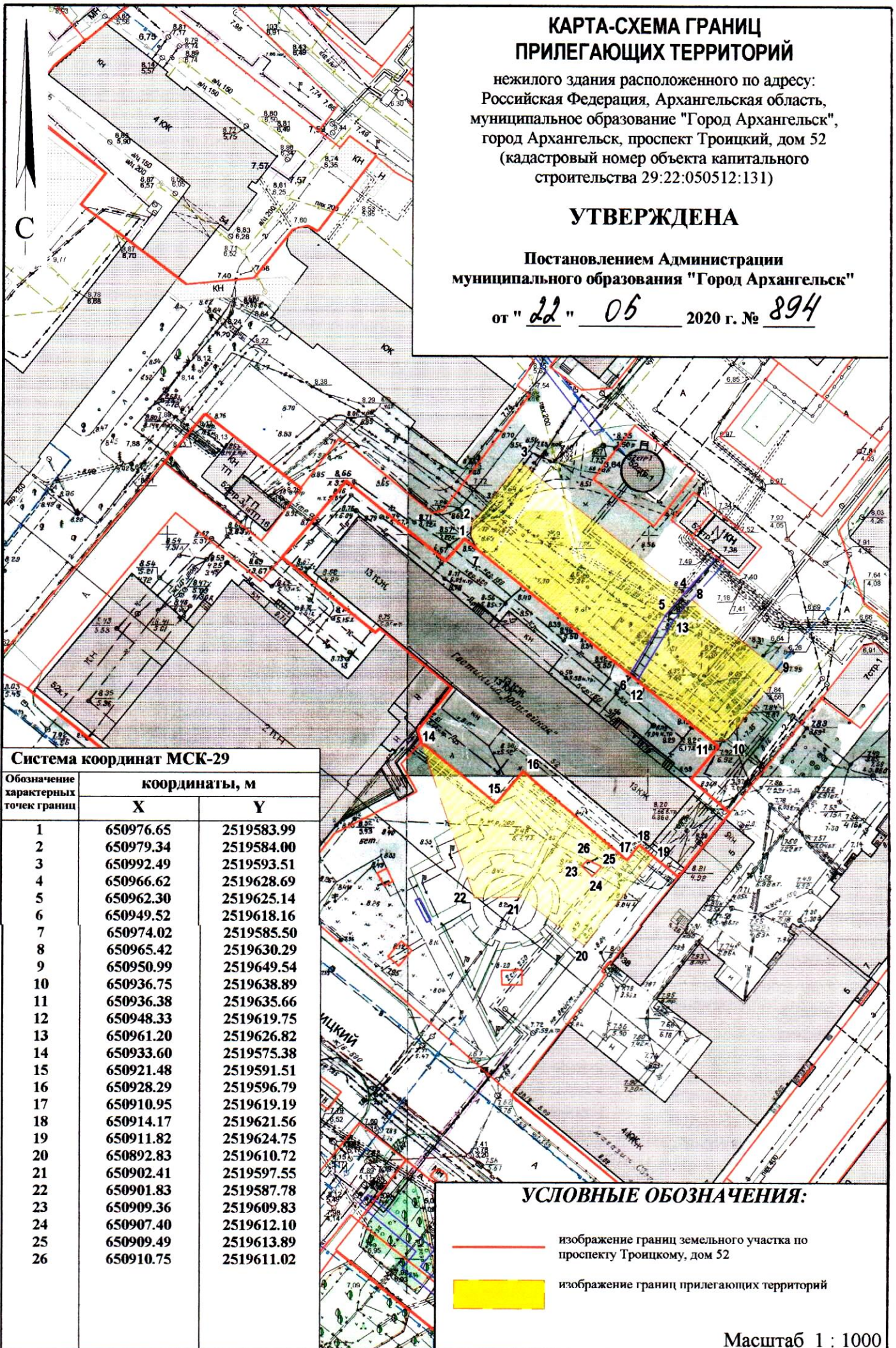
КАРТА-СХЕМА ГРАНИЦ ПРИЛЕГАЮЩИХ ТЕРРИТОРИЙ

нежилого здания расположенного по адресу:
Российская Федерация, Архангельская область,
муниципальное образование "Город Архангельск",
город Архангельск, проспект Троицкий, дом 52
(кадастровый номер объекта капитального
строительства 29:22:050512:131)

УТВЕРЖДЕНА

Постановлением Администрации
муниципального образования "Город Архангельск"



от "22" 06 2020 г. № 894



Система координат МСК-29

Обозначение характерных точек границ	координаты, м	
	X	Y
1	650976.65	2519583.99
2	650979.34	2519584.00
3	650992.49	2519593.51
4	650966.62	2519628.69
5	650962.30	2519625.14
6	650949.52	2519618.16
7	650974.02	2519585.50
8	650965.42	2519630.29
9	650950.99	2519649.54
10	650936.75	2519638.89
11	650936.38	2519635.66
12	650948.33	2519619.75
13	650961.20	2519626.82
14	650933.60	2519575.38
15	650921.48	2519591.51
16	650928.29	2519596.79
17	650910.95	2519619.19
18	650914.17	2519621.56
19	650911.82	2519624.75
20	650892.83	2519610.72
21	650902.41	2519597.55
22	650901.83	2519587.78
23	650909.36	2519609.83
24	650907.40	2519612.10
25	650909.49	2519613.89
26	650910.75	2519611.02

УСЛОВНЫЕ ОБОЗНАЧЕНИЯ:

-  изображение границ земельного участка по проспекту Троицкому, дом 52
-  изображение границ прилегающих территорий

Масштаб 1 : 1000