

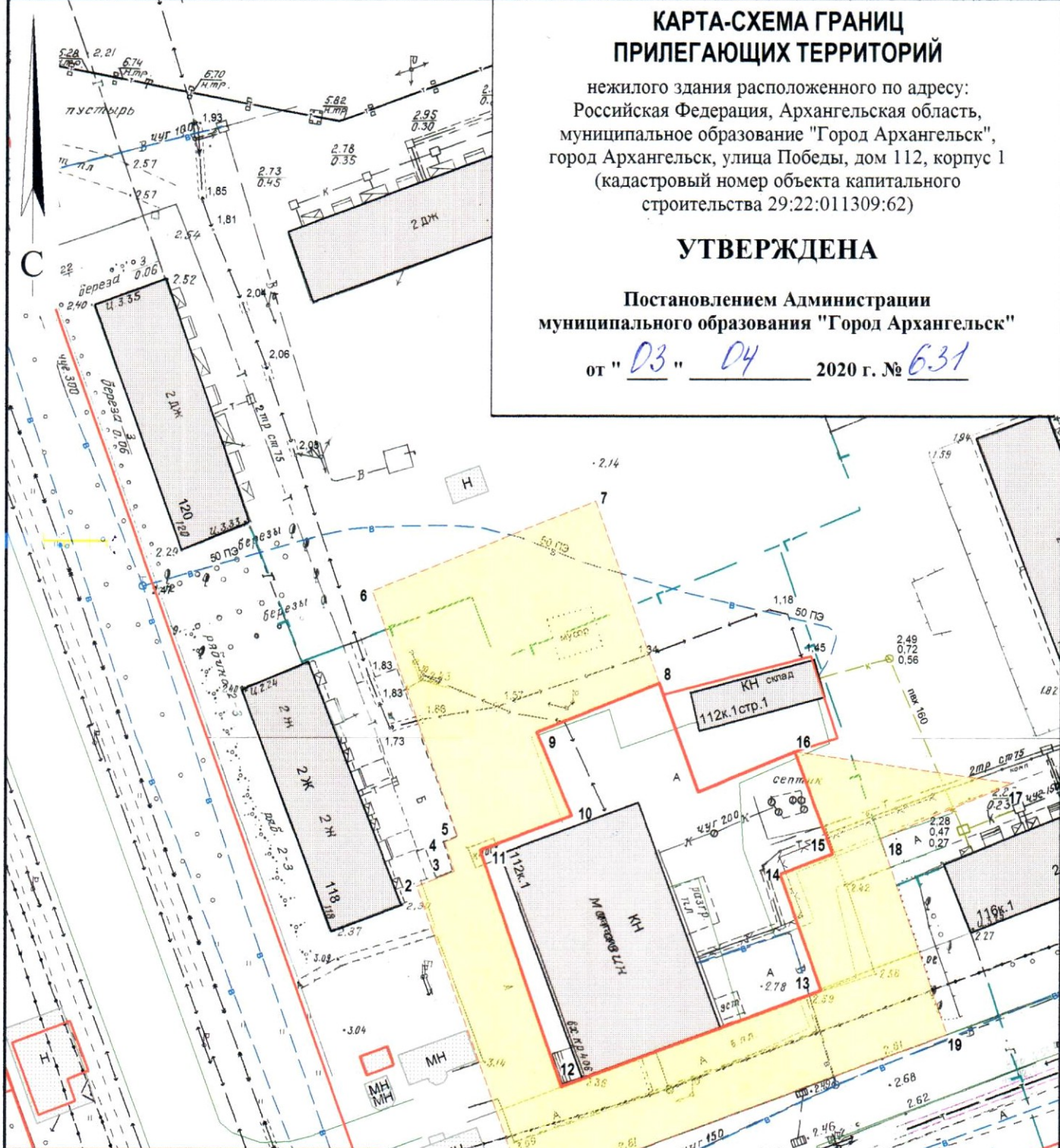
# КАРТА-СХЕМА ГРАНИЦ ПРИЛЕГАЮЩИХ ТЕРРИТОРИЙ

нежилого здания расположенного по адресу:  
Российская Федерация, Архангельская область,  
муниципальное образование "Город Архангельск",  
город Архангельск, улица Победы, дом 112, корпус 1  
(кадастровый номер объекта капитального  
строительства 29:22:011309:62)

**УТВЕРЖДЕНА**

Постановлением Администрации  
муниципального образования "Город Архангельск"



от "03" 04 2020 г. № 6.31



## Система координат МСК-29

Обозначение характерных точек границ	координаты, м	
	X	Y
1	666826.92	2518134.09
2	666866.02	2518118.27
3	666868.16	2518123.14
4	666871.87	2518121.70
5	666872.68	2518123.44
6	666904.25	2518110.85
7	666917.01	2518139.73
8	666893.73	2518149.06
9	666886.70	2518133.17
10	666876.01	2518138.24
11	666871.07	2518126.37
12	666840.64	2518138.31
13	666854.50	2518171.99
14	666869.46	2518165.93
15	666872.36	2518172.75
16	666885.48	2518167.24
17	666882.49	2518195.96
18	666874.58	2518178.92
19	666849.43	2518188.78

## УСЛОВНЫЕ ОБОЗНАЧЕНИЯ:

-  изображение границ земельного участка по  
улице Победы, дом 112, корпус 1
-  изображение границ прилегающих территорий

Масштаб 1 : 750