

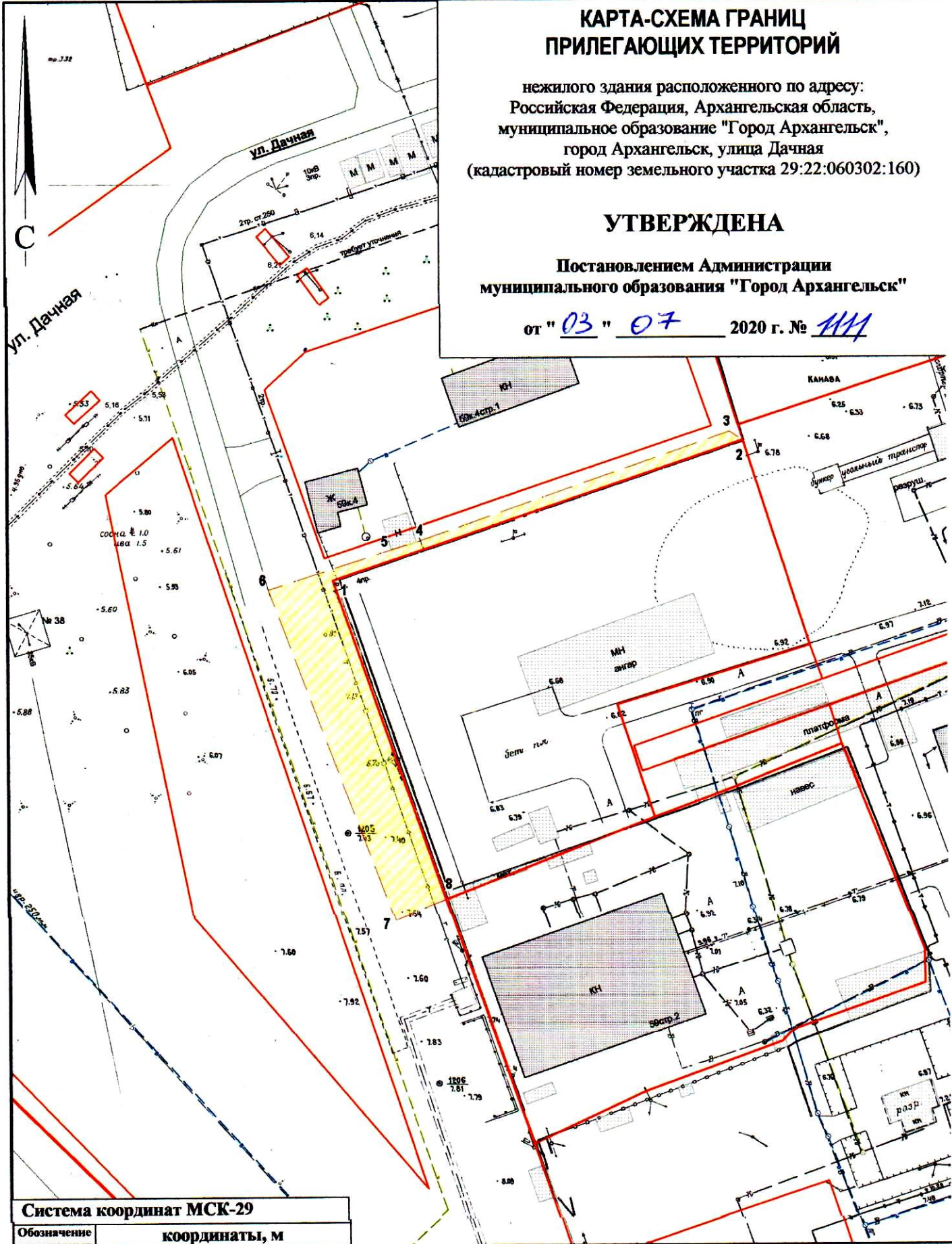
КАРТА-СХЕМА ГРАНИЦ ПРИЛЕГАЮЩИХ ТЕРРИТОРИЙ

нежилого здания расположенного по адресу:
Российская Федерация, Архангельская область,
муниципальное образование "Город Архангельск",
город Архангельск, улица Дачная
(кадастровый номер земельного участка 29:22:060302:160)

УТВЕРЖДЕНА

Постановлением Администрации
муниципального образования "Город Архангельск"



от "03" 07 2020 г. № 111



Система координат МСК-29

Обозначение характерных точек границ	координаты, м	
	X	Y
1	649631.32	2526997.45
2	649661.61	2527076.78
3	649663.16	2527074.12
4	649639.47	2527013.62
5	649637.78	2527008.78
6	649629.12	2526984.95
7	649565.49	2527011.91
8	649569.76	2527021.78

УСЛОВНЫЕ ОБОЗНАЧЕНИЯ:

-  изображение границ земельного участка по улице Дачной
-  изображение границ прилегающих территорий

Масштаб 1 : 1000