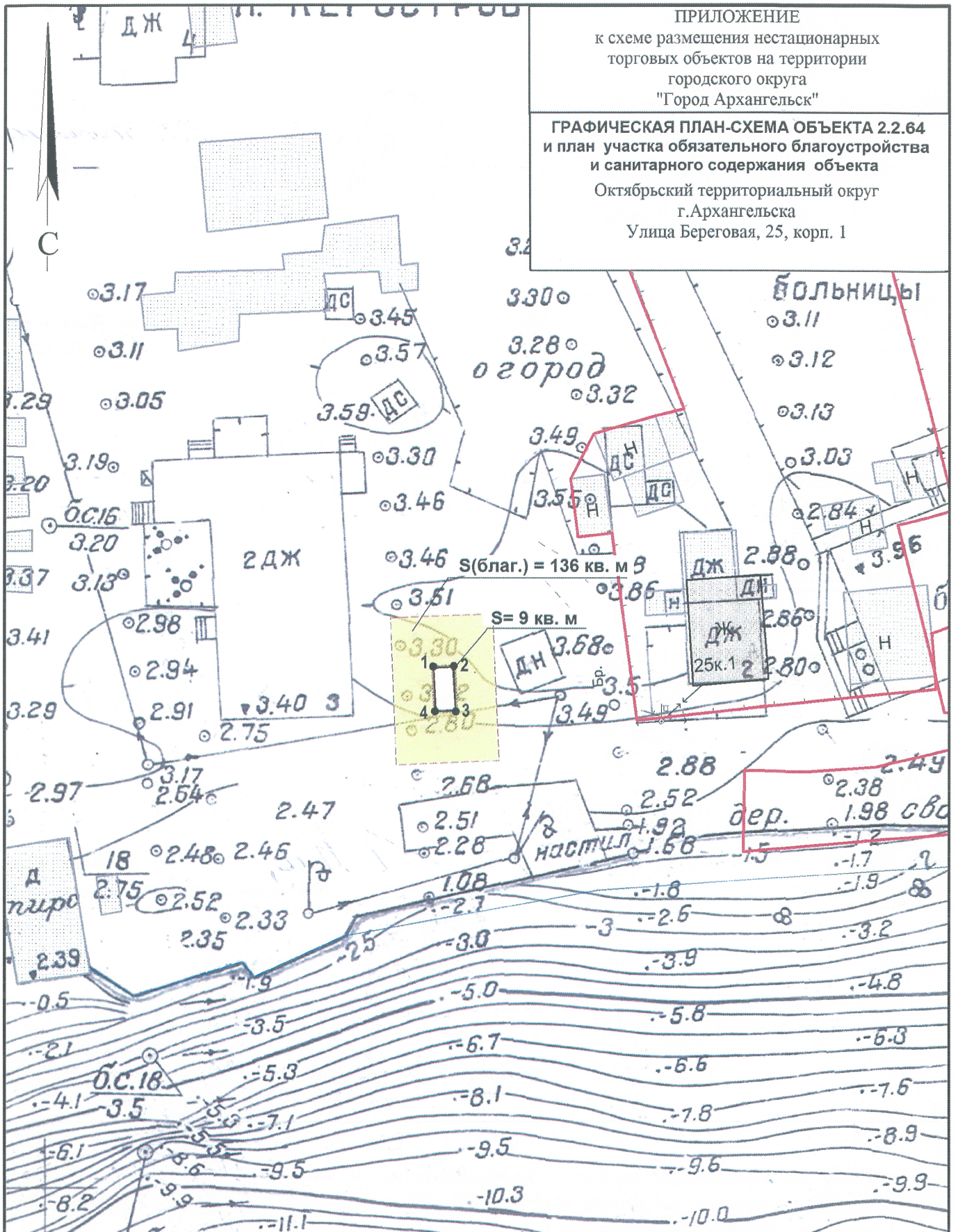


ПРИЛОЖЕНИЕ
к схеме размещения нестационарных
торговых объектов на территории
городского округа
"Город Архангельск"

ГРАФИЧЕСКАЯ ПЛАН-СХЕМА ОБЪЕКТА 2.2.64
и план участка обязательного благоустройства
и санитарного содержания объекта

Октябрьский территориальный округ
г. Архангельска
Улица Береговая, 25, корп. 1



Площадь нестационарного торгового объекта 9 кв.м.





система координат МСК 29

Обозначение
характерных
точек границ

координаты, м

	X	Y
1	650433.96	2515826.27
2	650434.12	2515828.36
3	650429.74	2515828.70
4	650429.57	2515826.61

УСЛОВНЫЕ ОБОЗНАЧЕНИЯ:

-  граница места расположения нестационарного торгового объекта
-  1 обозначение характерной точки границы
-  границы учтенных земельных участков
-  границы участка обязательного благоустройства и санитарного содержания

М 1:500