

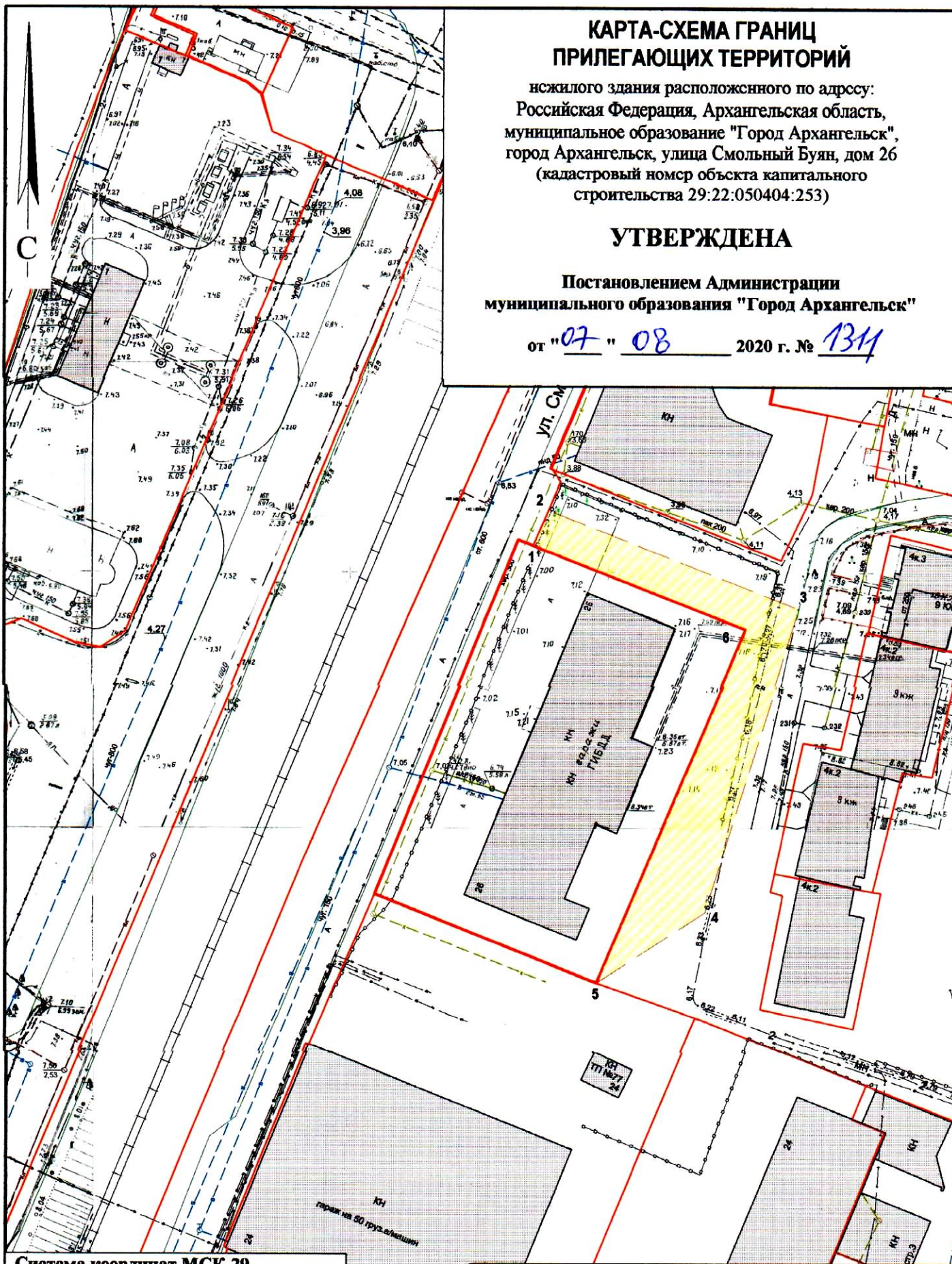
# КАРТА-СХЕМА ГРАНИЦ ПРИЛЕГАЮЩИХ ТЕРРИТОРИЙ

нжилого здания расположенного по адресу:  
Российская Федерация, Архангельская область,  
муниципальное образование "Город Архангельск",  
город Архангельск, улица Смольный Буян, дом 26  
(кадастровый номер объекта капитального  
строительства 29:22:050404:253)

## УТВЕРЖДЕНА

Постановлением Администрации  
муниципального образования "Город Архангельск"



от "07" 08 2020 г. № 134



### Система координат МСК-29

Обозначение характерных точек границ	координаты, м	
	X	Y
1	650821.09	2521914.39
2	650828.10	2521917.05
3	650810.65	2521966.36
4	650750.81	2521950.20
5	650736.28	2521929.74
6	650806.33	2521956.18

### УСЛОВНЫЕ ОБОЗНАЧЕНИЯ:

-  изображение границ земельного участка по  
улице Смольный Буян, дом 26
-  изображение границ прилегающих территорий

Масштаб 1 : 1000