

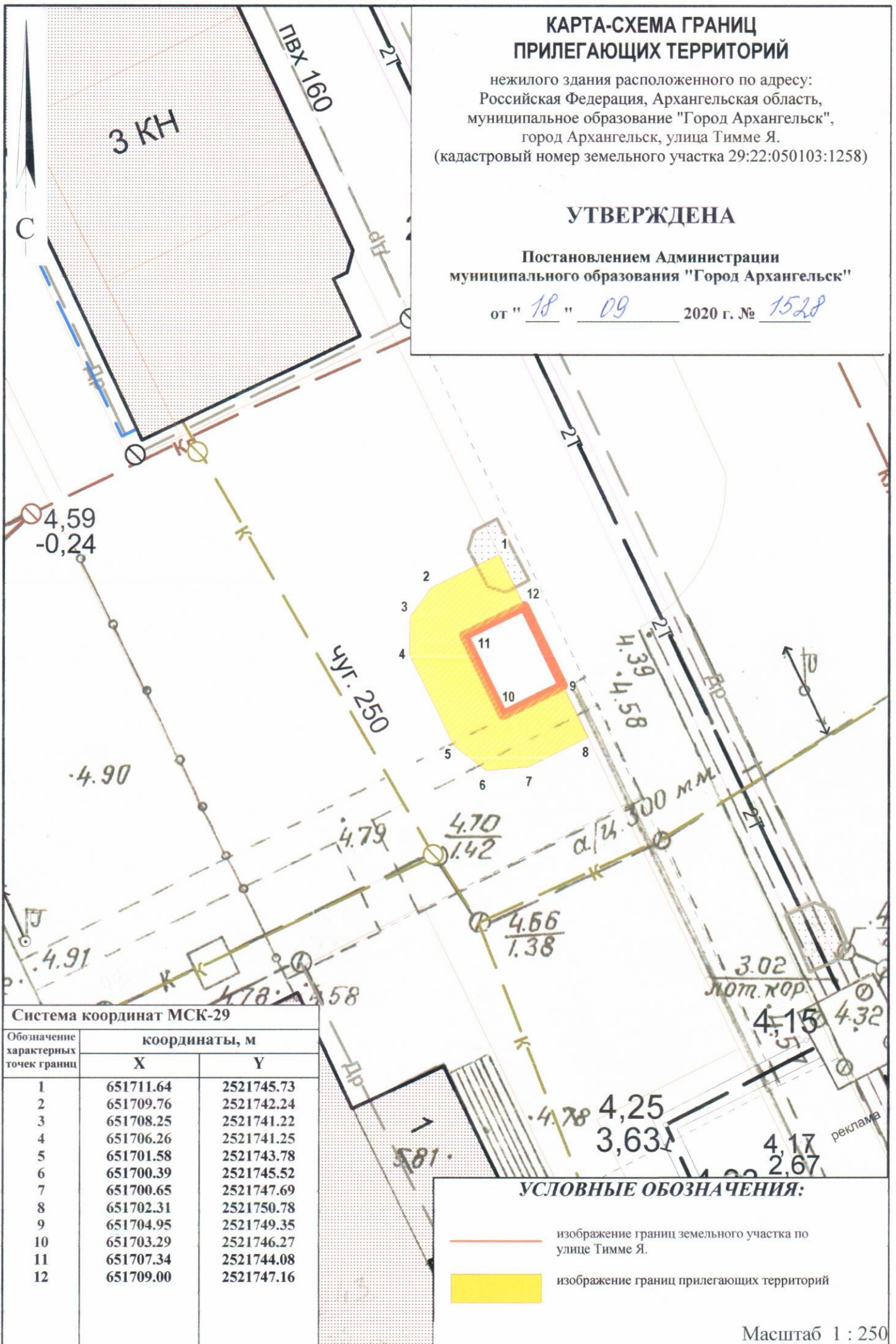
КАРТА-СХЕМА ГРАНИЦ ПРИЛЕГАЮЩИХ ТЕРРИТОРИЙ

нежилого здания расположенного по адресу:
Российская Федерация, Архангельская область,
муниципальное образование "Город Архангельск",
город Архангельск, улица Тимме Я.
(кадастровый номер земельного участка 29:22:050103:1258)

УТВЕРЖДЕНА

Постановлением Администрации
муниципального образования "Город Архангельск"



от "18" "09" 2020 г. № 1528



Система координат МСК-29

Обозначение характерных точек границ	координаты, м	
	X	Y
1	651711.64	2521745.73
2	651709.76	2521742.24
3	651708.25	2521741.22
4	651706.26	2521741.25
5	651701.58	2521743.78
6	651700.39	2521745.52
7	651700.65	2521747.69
8	651702.31	2521750.78
9	651704.95	2521749.35
10	651703.29	2521746.27
11	651707.34	2521744.08
12	651709.00	2521747.16

УСЛОВНЫЕ ОБОЗНАЧЕНИЯ:

-  изображение границ земельного участка по улице Тимме Я.
-  изображение границ прилегающих территорий

Масштаб 1 : 250