

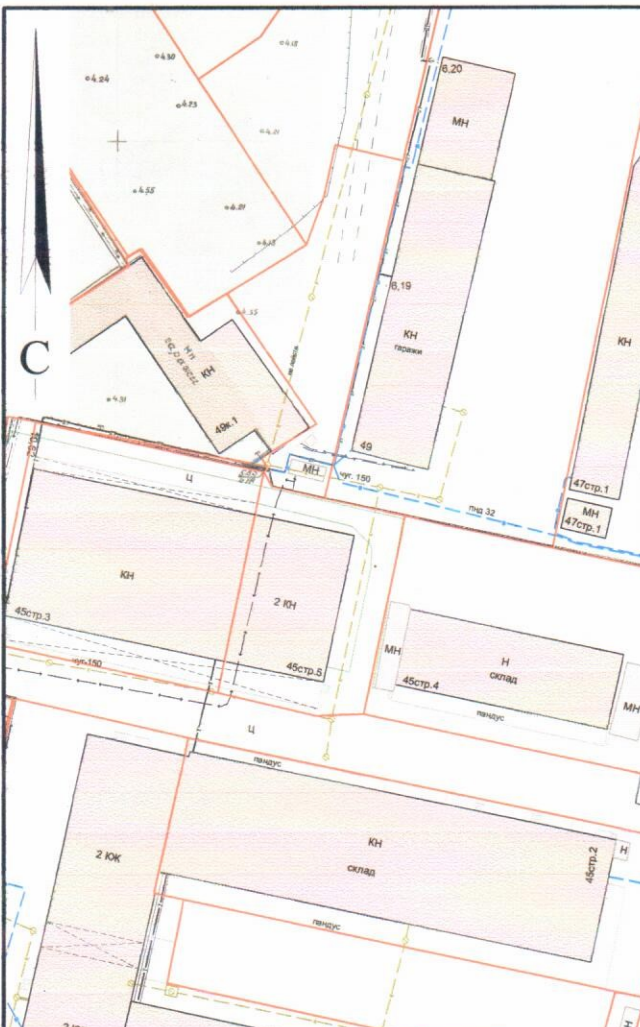
# КАРТА-СХЕМА ГРАНИЦ ПРИЛЕГАЮЩИХ ТЕРРИТОРИЙ

нежилого здания расположенного по адресу:  
Российская Федерация, Архангельская область,  
муниципальное образование "Город Архангельск",  
город Архангельск, улица Павла Усова, дом 50, корпус 1  
(кадастровый номер объекта капитального  
строительства 29:22:050401:804)

## УТВЕРЖДЕНА

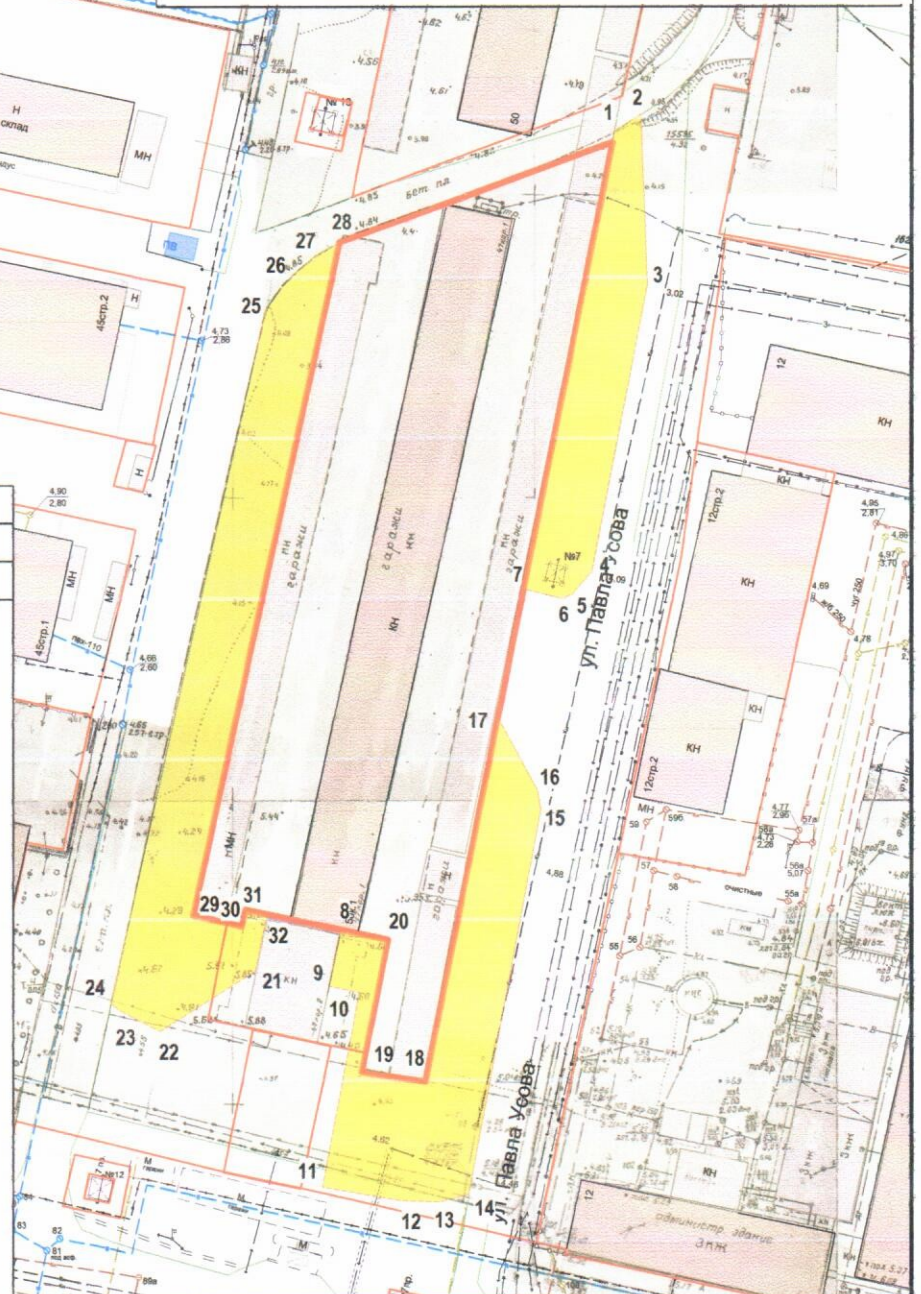
Постановлением Администрации  
муниципального образования "Город Архангельск"

от "18" "09" 2020 г. № 1532





### Система координат МСК-29

Обозначение характерных точек границ	координаты, м	
	X	Y
1	651399.98	2522520.66
2	651403.02	2522524.86
3	651375.04	2522527.08
4	651327.32	2522519.75
5	651323.53	2522516.70
6	651322.66	2522515.06
7	651324.00	2522508.52
8	651266.70	2522480.39
9	651257.33	2522478.81
10	651256.46	2522483.86
11	651224.21	2522478.97
12	651222.41	2522492.20
13	651222.47	2522498.54
14	651223.89	2522503.23
15	651287.72	2522512.78
16	651290.89	2522512.13
17	651302.62	2522505.08
18	651242.18	2522495.14
19	651243.38	2522484.82
20	651265.34	2522488.36
21	651259.43	2522466.63
22	651248.76	2522451.17
23	651252.10	2522444.07
24	651253.11	2522442.81
25	651368.14	2522463.99
26	651373.60	2522467.61
27	651377.69	2522472.12
28	651379.97	2522475.89
29	651268.20	2522455.94
30	651266.61	2522464.08
31	651269.41	2522464.63
32	651268.83	2522468.11



### УСЛОВНЫЕ ОБОЗНАЧЕНИЯ:

-  изображение границ земельного участка по улице Павла Усова, дом 50, корпус 1
-  изображение границ прилегающих территорий

Масштаб 1 : 1250