

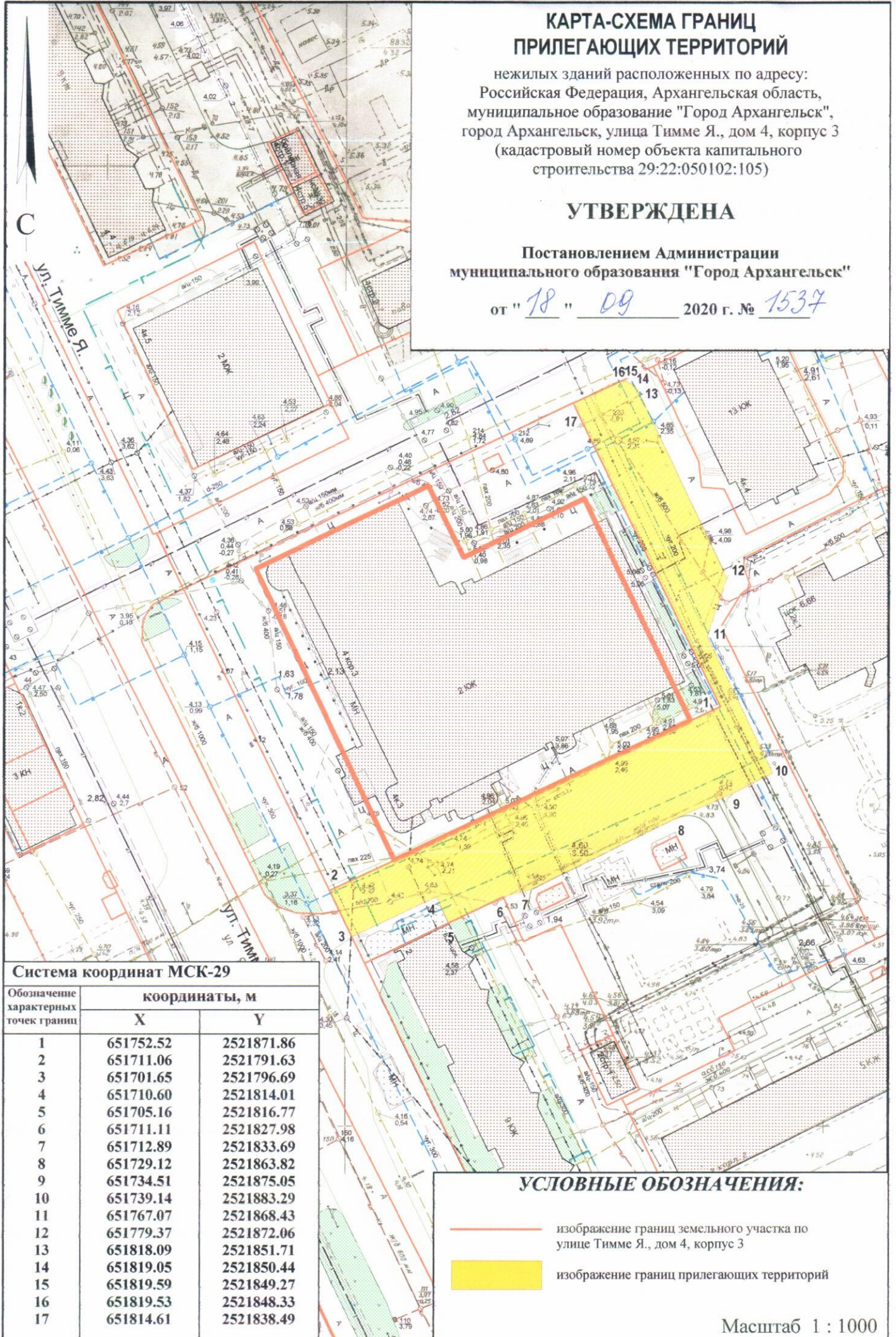
# КАРТА-СХЕМА ГРАНИЦ ПРИЛЕГАЮЩИХ ТЕРРИТОРИЙ

нежилых зданий расположенных по адресу:  
Российская Федерация, Архангельская область,  
муниципальное образование "Город Архангельск",  
город Архангельск, улица Тимме Я., дом 4, корпус 3  
(кадастровый номер объекта капитального  
строительства 29:22:050102:105)

**УТВЕРЖДЕНА**

Постановлением Администрации  
муниципального образования "Город Архангельск"



от "18" 09 2020 г. № 1537



## Система координат МСК-29

| Обозначение<br>характерных<br>точек границ | координаты, м |            |
|--|---------------|------------|
|  | X             | Y          |
| 1  | 651752.52     | 2521871.86 |
| 2  | 651711.06     | 2521791.63 |
| 3  | 651701.65     | 2521796.69 |
| 4  | 651710.60     | 2521814.01 |
| 5  | 651705.16     | 2521816.77 |
| 6  | 651711.11     | 2521827.98 |
| 7  | 651712.89     | 2521833.69 |
| 8  | 651729.12     | 2521863.82 |
| 9  | 651734.51     | 2521875.05 |
| 10   | 651739.14     | 2521883.29 |
| 11   | 651767.07     | 2521868.43 |
| 12   | 651779.37     | 2521872.06 |
| 13   | 651818.09     | 2521851.71 |
| 14   | 651819.05     | 2521850.44 |
| 15   | 651819.59     | 2521849.27 |
| 16   | 651819.53     | 2521848.33 |
| 17   | 651814.61     | 2521838.49 |

## УСЛОВНЫЕ ОБОЗНАЧЕНИЯ:

-  изображение границ земельного участка по  
улице Тимме Я., дом 4, корпус 3
-  изображение границ прилегающих территорий

Масштаб 1 : 1000