

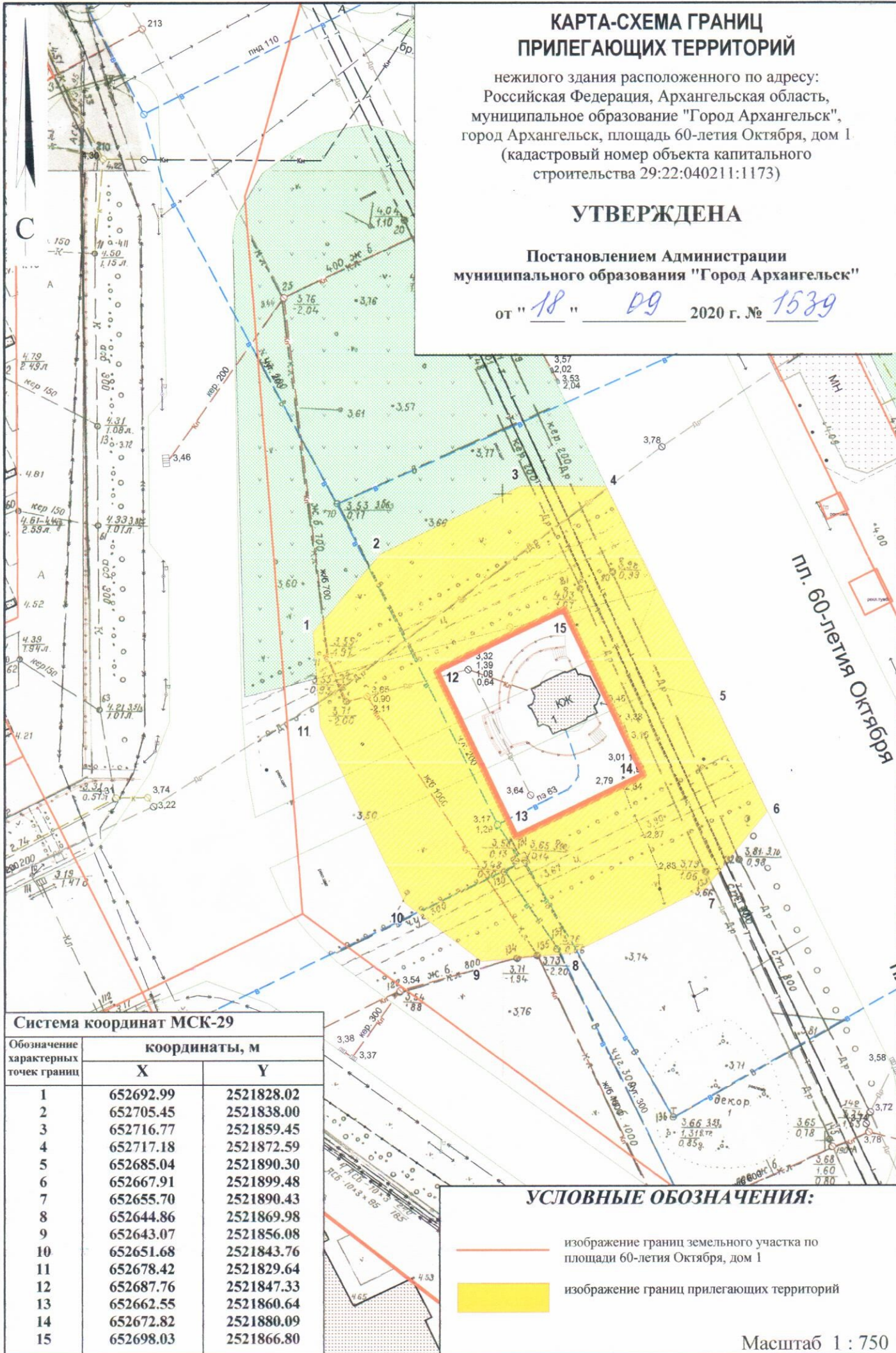
# КАРТА-СХЕМА ГРАНИЦ ПРИЛЕГАЮЩИХ ТЕРРИТОРИЙ

нежилого здания расположенного по адресу:  
Российская Федерация, Архангельская область,  
муниципальное образование "Город Архангельск",  
город Архангельск, площадь 60-летия Октября, дом 1  
(кадастровый номер объекта капитального  
строительства 29:22:040211:1173)

**УТВЕРЖДЕНА**

Постановлением Администрации  
муниципального образования "Город Архангельск"



от "18" 09 2020 г. № 1539



## Система координат МСК-29

Обозначение характерных точек границ	координаты, м	
	X	Y
1	652692.99	2521828.02
2	652705.45	2521838.00
3	652716.77	2521859.45
4	652717.18	2521872.59
5	652685.04	2521890.30
6	652667.91	2521899.48
7	652655.70	2521890.43
8	652644.86	2521869.98
9	652643.07	2521856.08
10	652651.68	2521843.76
11	652678.42	2521829.64
12	652687.76	2521847.33
13	652662.55	2521860.64
14	652672.82	2521880.09
15	652698.03	2521866.80

## УСЛОВНЫЕ ОБОЗНАЧЕНИЯ:

-  изображение границ земельного участка по площади 60-летия Октября, дом 1
-  изображение границ прилегающих территорий

Масштаб 1 : 750