

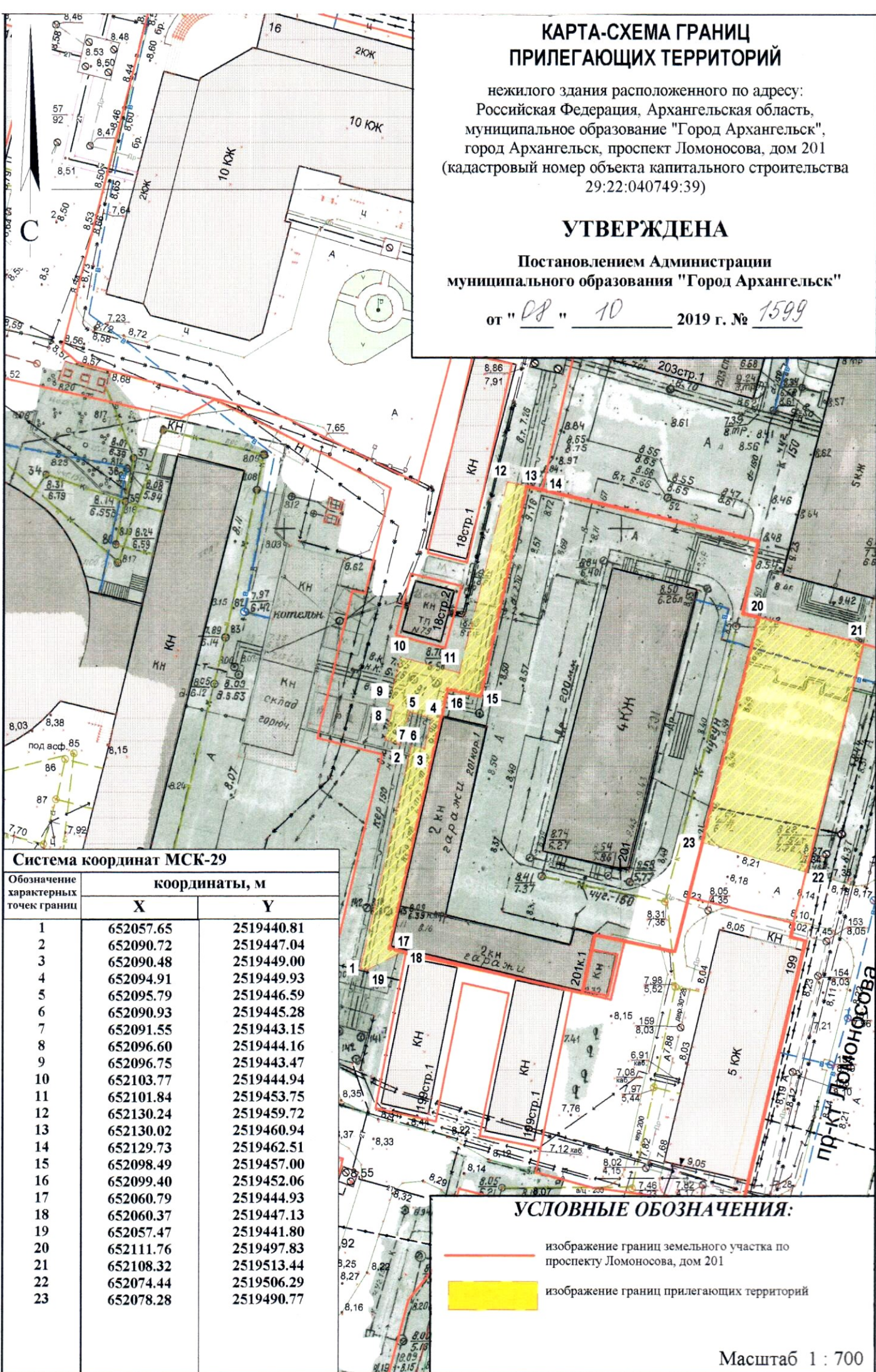
# КАРТА-СХЕМА ГРАНИЦ ПРИЛЕГАЮЩИХ ТЕРРИТОРИЙ

нежилого здания расположенного по адресу:  
Российская Федерация, Архангельская область,  
муниципальное образование "Город Архангельск",  
город Архангельск, проспект Ломоносова, дом 201  
(кадастровый номер объекта капитального строительства  
29:22:040749:39)

## УТВЕРЖДЕНА

Постановлением Администрации  
муниципального образования "Город Архангельск"



от "08" 10 2019 г. № 1599



### Система координат МСК-29

Обозначение характерных точек границ	координаты, м	
	X	Y
1	652057.65	2519440.81
2	652090.72	2519447.04
3	652090.48	2519449.00
4	652094.91	2519449.93
5	652095.79	2519446.59
6	652090.93	2519445.28
7	652091.55	2519443.15
8	652096.60	2519444.16
9	652096.75	2519443.47
10	652103.77	2519444.94
11	652101.84	2519453.75
12	652130.24	2519459.72
13	652130.02	2519460.94
14	652129.73	2519462.51
15	652098.49	2519457.00
16	652099.40	2519452.06
17	652060.79	2519444.93
18	652060.37	2519447.13
19	652057.47	2519441.80
20	652111.76	2519497.83
21	652108.32	2519513.44
22	652074.44	2519506.29
23	652078.28	2519490.77

### УСЛОВНЫЕ ОБОЗНАЧЕНИЯ:

-  изображение границ земельного участка по проспекту Ломоносова, дом 201
-  изображение границ прилегающих территорий

Масштаб 1 : 700