

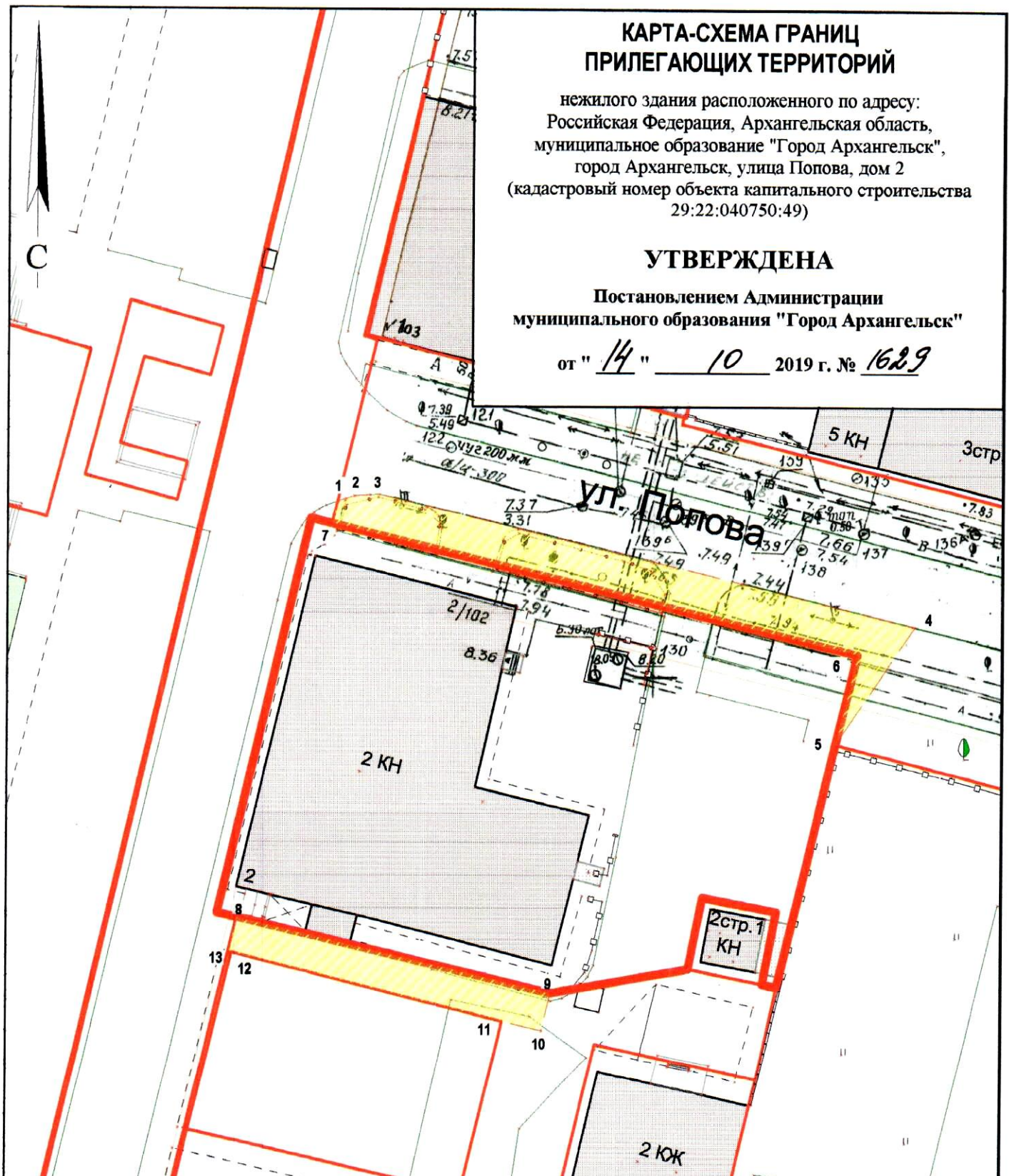
КАРТА-СХЕМА ГРАНИЦ ПРИЛЕГАЮЩИХ ТЕРРИТОРИЙ

нежилого здания расположенного по адресу:
Российская Федерация, Архангельская область,
муниципальное образование "Город Архангельск",
город Архангельск, улица Попова, дом 2
(кадастровый номер объекта капитального строительства
29:22:040750:49)

УТВЕРЖДЕНА

Постановлением Администрации
муниципального образования "Город Архангельск"



от " 14 " 10 2019 г. № 1629



Система координат МСК-29

Обозначение характерных точек границ	координаты, м	
	X	Y
1	652275.67	2519091.42
2	652276.26	2519092.97
3	652276.46	2519095.28
4	652266.19	2519145.51
5	652254.96	2519138.62
6	652263.35	2519140.30
7	652273.58	2519091.01
8	652236.62	2519083.68
9	652230.75	2519113.13
10	652227.26	2519112.45
11	652227.95	2519108.77
12	652233.36	2519083.33
13	652233.42	2519083.04

УСЛОВНЫЕ ОБОЗНАЧЕНИЯ:

-  изображение границ земельного участка по ул. Попова, дом 2
-  изображение границ прилегающих территорий

Масштаб 1 : 500