

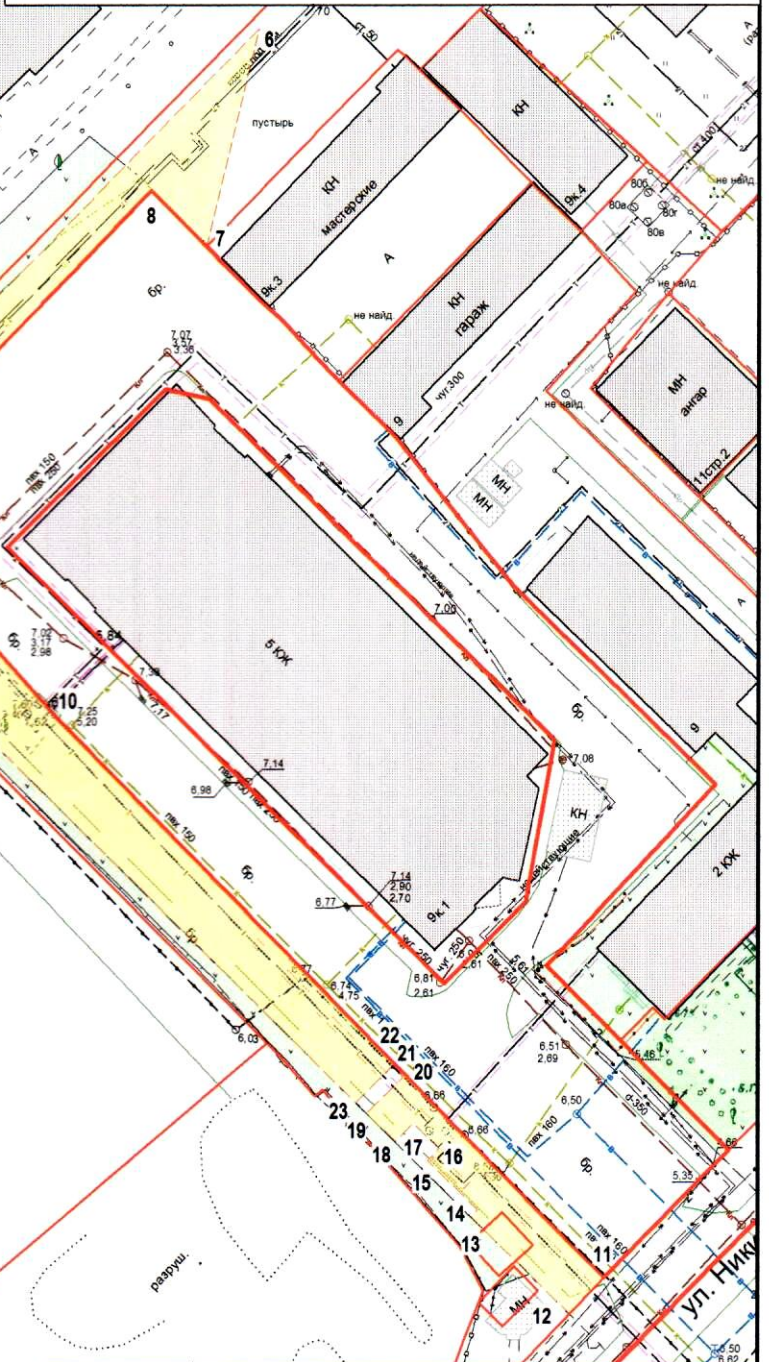
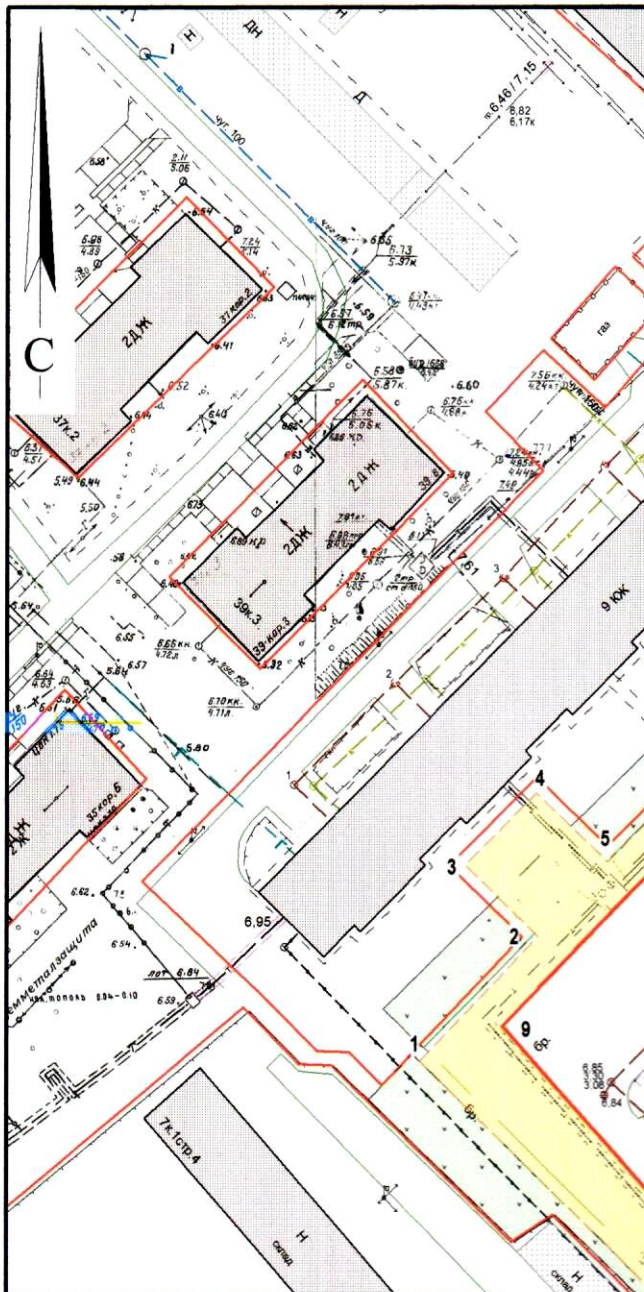
# КАРТА-СХЕМА ГРАНИЦ ПРИЛЕГАЮЩИХ ТЕРРИТОРИЙ

нежилого здания расположенного по адресу:  
Российская Федерация, Архангельская область,  
муниципальное образование "Город Архангельск",  
город Архангельск, улица Никитова, дом 9, корпус 1  
(кадастровый номер объекта капитального строительства  
29:22:070202:85)

**УТВЕРЖДЕНА**

Постановлением Администрации  
муниципального образования "Город Архангельск"



от "28" 10 2019 г. № 1729



## Система координат МСК-29

Обозначение характерных точек границ	координаты, м	
	X	Y
1	648557.57	2526683.67
2	648574.56	2526698.63
3	648583.61	2526688.68
4	648593.59	2526697.77
5	648584.70	2526707.53
6	648625.79	2526744.95
7	648597.01	2526739.12
8	648604.09	2526731.52
9	648562.55	2526694.35
10	648534.22	2526721.45
11	648463.00	2526797.12
12	648458.11	2526792.76
13	648470.44	2526779.21
14	648471.37	2526780.03
15	648477.60	2526773.22
16	648479.30	2526774.70
17	648482.51	2526771.04
18	648480.02	2526768.76
19	648483.56	2526764.88
20	648488.45	2526769.40
21	648489.71	2526768.73
22	648490.17	2526768.25
23	648484.90	2526763.38

## УСЛОВНЫЕ ОБОЗНАЧЕНИЯ:

-  изображение границ земельного участка по ул. Никитова, дом 9, корпус 1
-  изображение границ прилегающих территорий

Масштаб 1 : 1000