

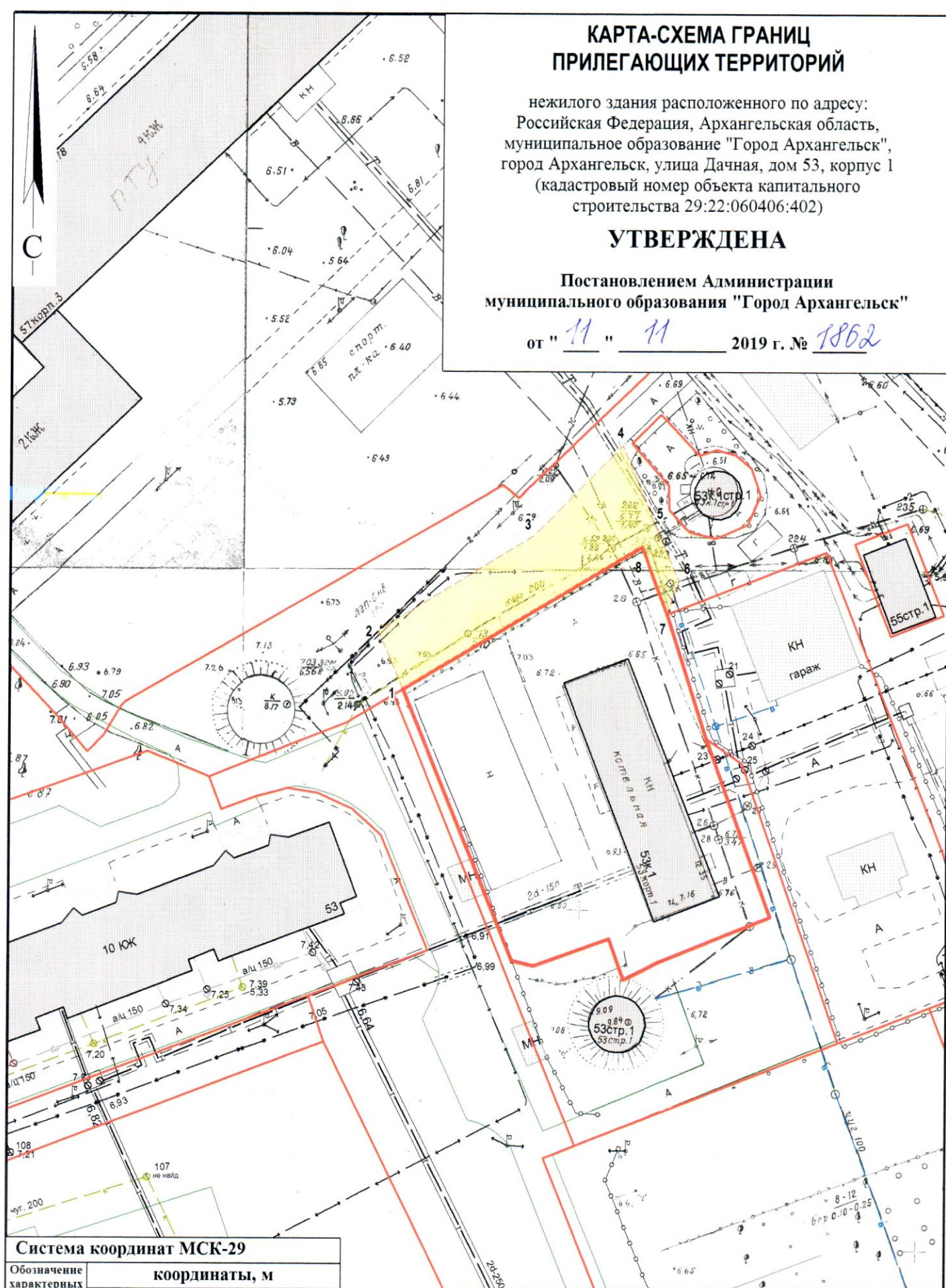
КАРТА-СХЕМА ГРАНИЦ ПРИЛЕГАЮЩИХ ТЕРРИТОРИЙ

нежилого здания расположенного по адресу:
Российская Федерация, Архангельская область,
муниципальное образование "Город Архангельск",
город Архангельск, улица Дачная, дом 53, корпус 1
(кадастровый номер объекта капитального
строительства 29:22:060406:402)

УТВЕРЖДЕНА

Постановлением Администрации
муниципального образования "Город Архангельск"



от " 11 " 11 2019 г. № 1862



Система координат МСК-29

Обозначение характерных точек границ	координаты, м	
	X	Y
1	649428.36	2526660.11
2	649436.81	2526656.13
3	649451.63	2526678.44
4	649465.41	2526691.02
5	649452.43	2526697.08
6	649446.03	2526700.16
7	649441.02	2526698.65
8	649450.76	2526694.55

УСЛОВНЫЕ ОБОЗНАЧЕНИЯ:

-  изображение границ земельного участка по улице Дачной, дом 53, корпус 1
-  изображение границ прилегающих территорий

Масштаб 1 : 750