

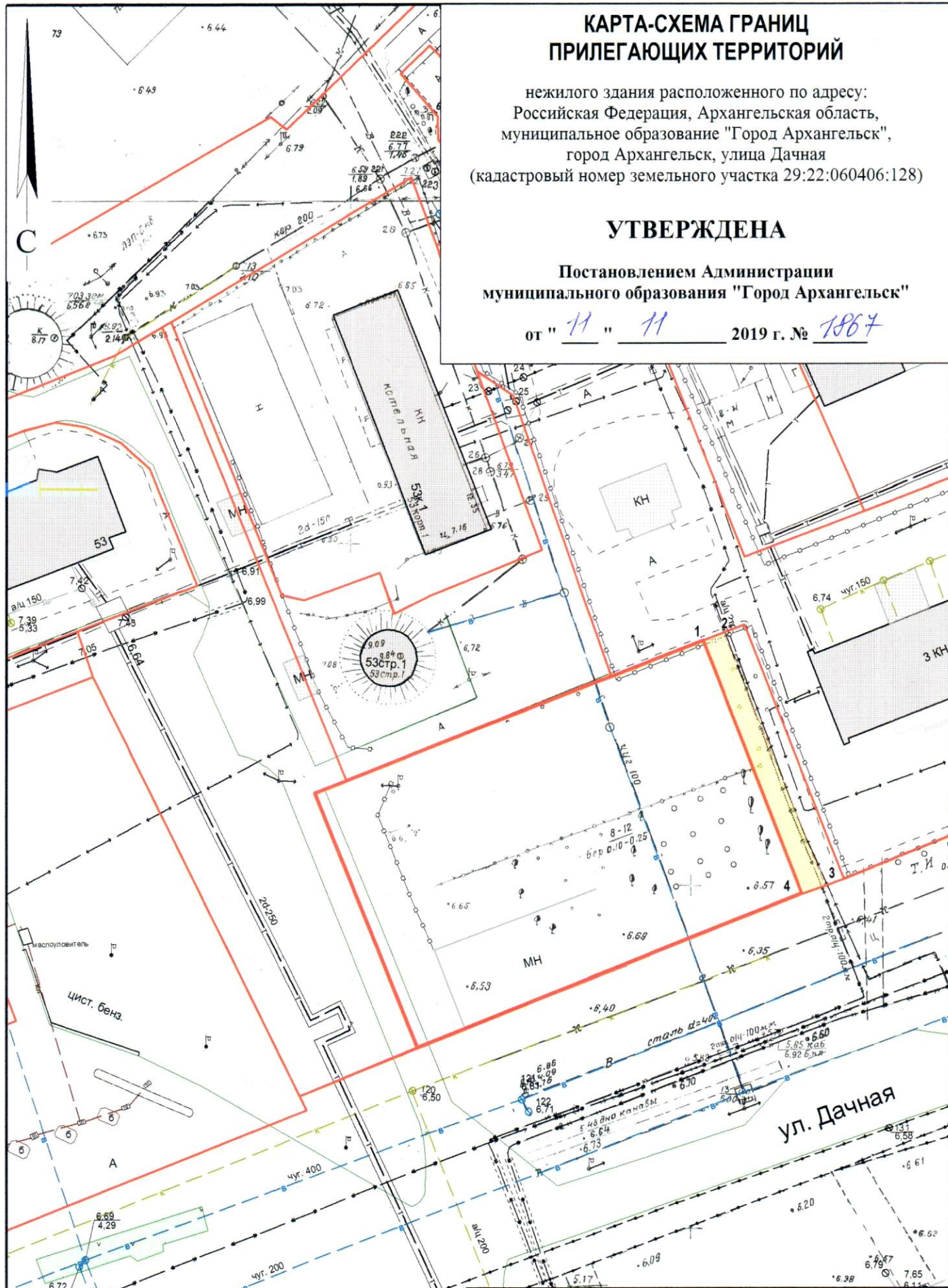
КАРТА-СХЕМА ГРАНИЦ ПРИЛЕГАЮЩИХ ТЕРРИТОРИЙ

нежилого здания расположенного по адресу:
Российская Федерация, Архангельская область,
муниципальное образование "Город Архангельск",
город Архангельск, улица Дачная
(кадастровый номер земельного участка 29:22:060406:128)

УТВЕРЖДЕНА

Постановлением Администрации
муниципального образования "Город Архангельск"



от " 11 " 11 2019 г. № 1867



Система координат МСК-29

Обозначение характерных точек границ	координаты, м	
	X	Y
1	649384.80	2526740.03
2	649386.00	2526742.95
3	649349.62	2526759.27
4	649348.46	2526755.88

УСЛОВНЫЕ ОБОЗНАЧЕНИЯ:

-  изображение границ земельного участка по улице Дачной
-  изображение границ прилегающих территорий

Масштаб 1 : 750