

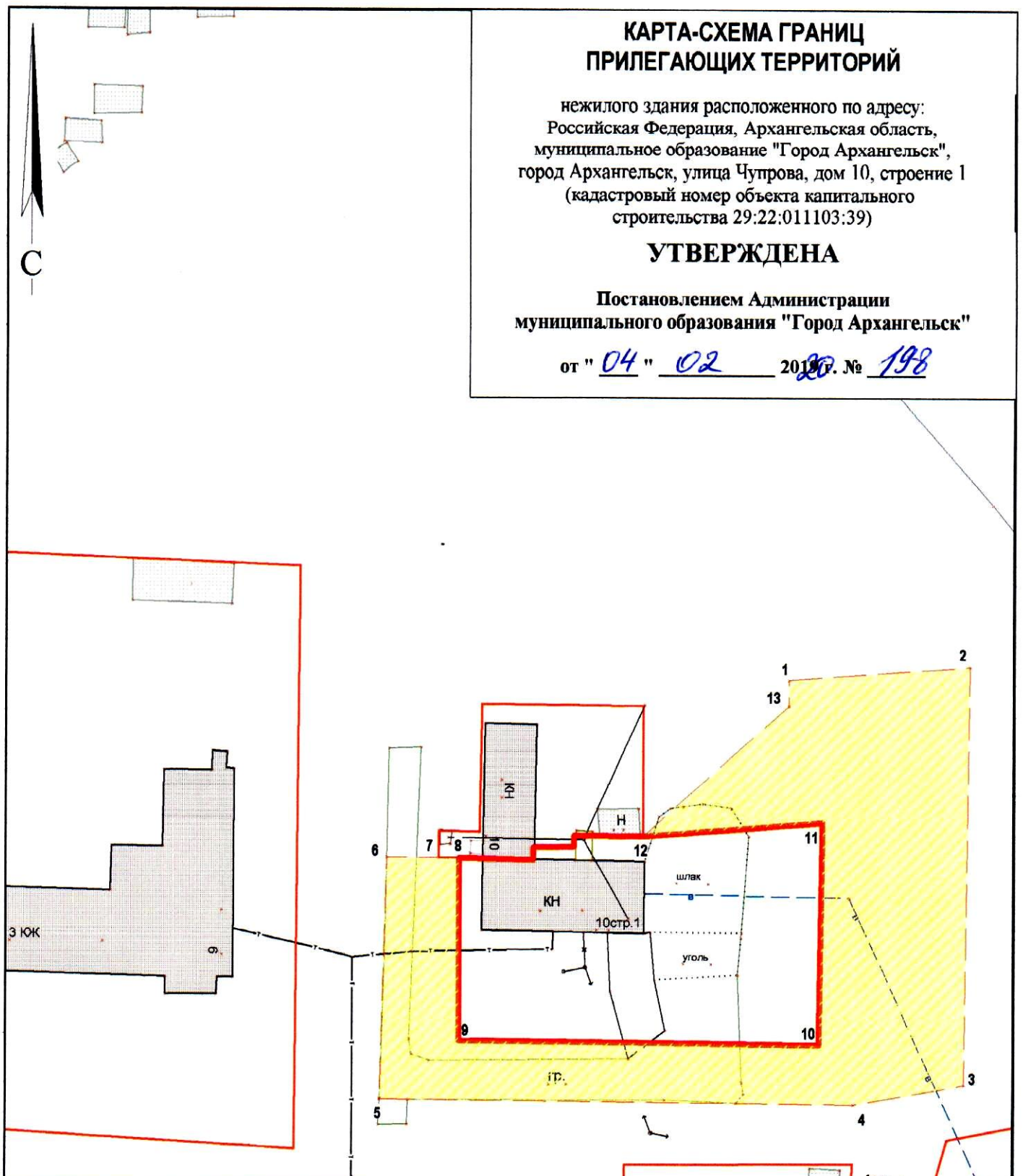
# КАРТА-СХЕМА ГРАНИЦ ПРИЛЕГАЮЩИХ ТЕРРИТОРИЙ

нежилого здания расположенного по адресу:  
Российская Федерация, Архангельская область,  
муниципальное образование "Город Архангельск",  
город Архангельск, улица Чупрова, дом 10, строение 1  
(кадастровый номер объекта капитального  
строительства 29:22:011103:39)

**УТВЕРЖДЕНА**

Постановлением Администрации  
муниципального образования "Город Архангельск"



от "04" 02 2019 г. № 198



## Система координат МСК-29

Обозначение характерных точек границ	координаты, м	
	X	Y
1	666919.73	2517277.53
2	666922.56	2517302.35
3	666864.62	2517303.75
4	666861.35	2517288.71
5	666859.65	2517223.53
6	666893.36	2517223.18
7	666893.46	2517230.36
8	666893.50	2517233.16
9	666868.28	2517234.10
10	666869.51	2517283.65
11	666900.21	2517282.89
12	666897.41	2517258.34
13	666916.13	2517277.66

## УСЛОВНЫЕ ОБОЗНАЧЕНИЯ:

-  изображение границ земельного участка по улице Чупрова, дом 10, строение 1
-  изображение границ прилегающих территорий

Масштаб 1 : 750