

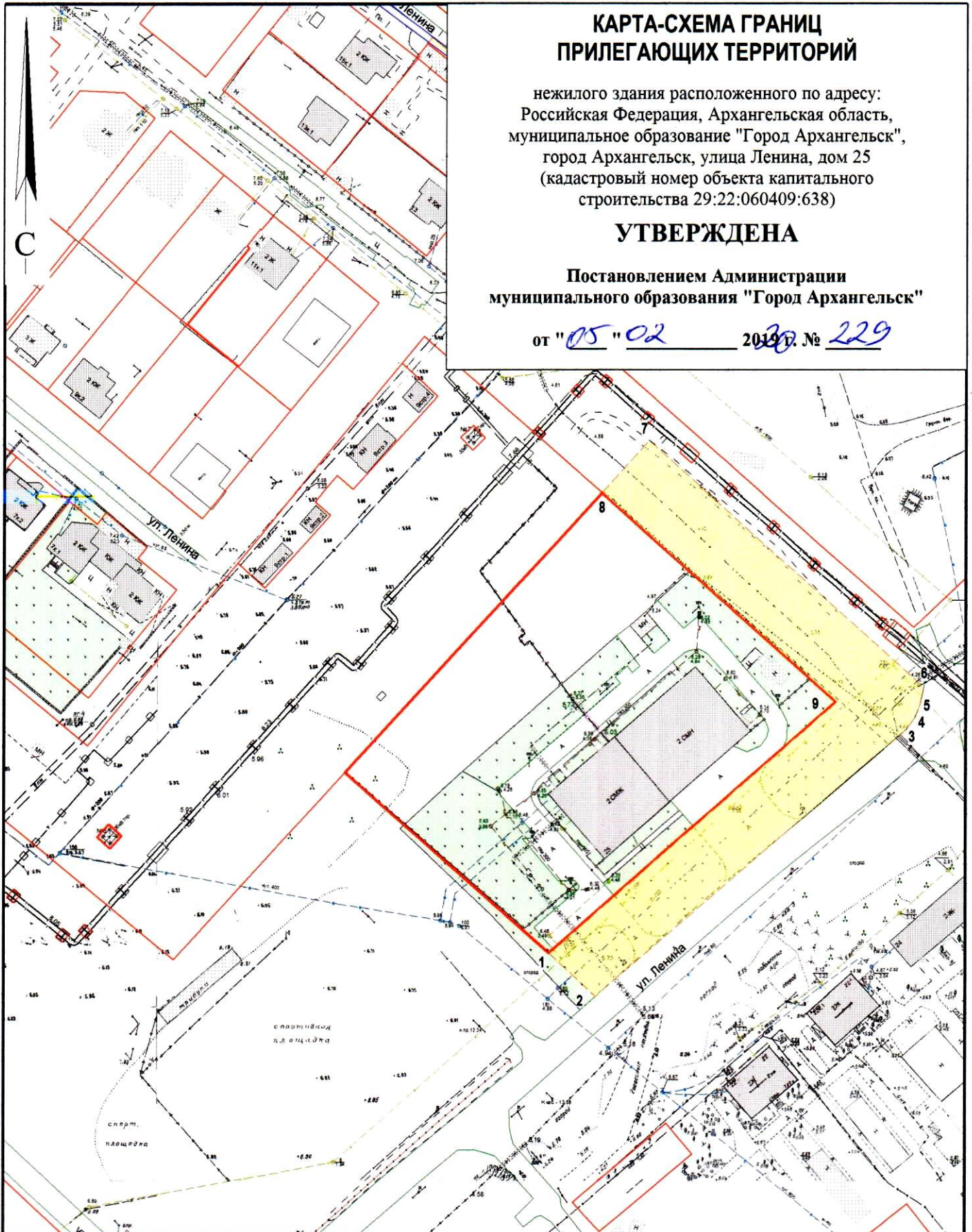
КАРТА-СХЕМА ГРАНИЦ ПРИЛЕГАЮЩИХ ТЕРРИТОРИЙ

нежилого здания расположенного по адресу:
Российская Федерация, Архангельская область,
муниципальное образование "Город Архангельск",
город Архангельск, улица Ленина, дом 25
(кадастровый номер объекта капитального
строительства 29:22:060409:638)

УТВЕРЖДЕНА

Постановлением Администрации
муниципального образования "Город Архангельск"



от "05" 02 2019 г. № 229



Система координат МСК-29

Обозначение характерных точек границ	координаты, м	
	X	Y
1	649466.94	2525496.79
2	649454.91	2525510.68
3	649535.33	2525597.47
4	649538.19	2525599.42
5	649541.60	2525600.89
6	649547.30	2525601.95
7	649614.95	2525519.90
8	649599.52	2525506.91
9	649542.20	2525576.65

УСЛОВНЫЕ ОБОЗНАЧЕНИЯ:

-  изображение границ земельного участка по улице Ленина, дом 25
-  изображение границ прилегающих территорий

Масштаб 1 : 1500