

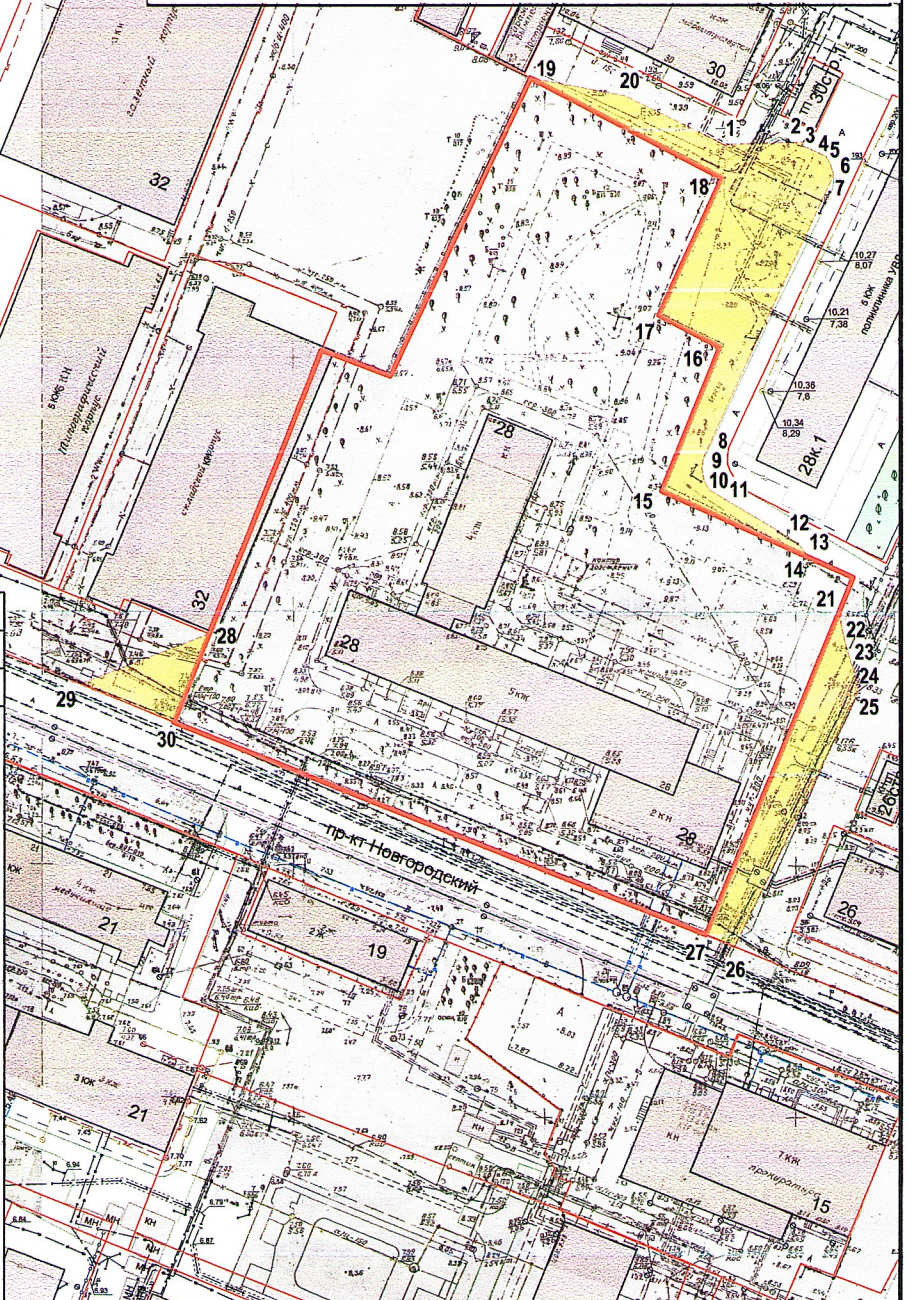
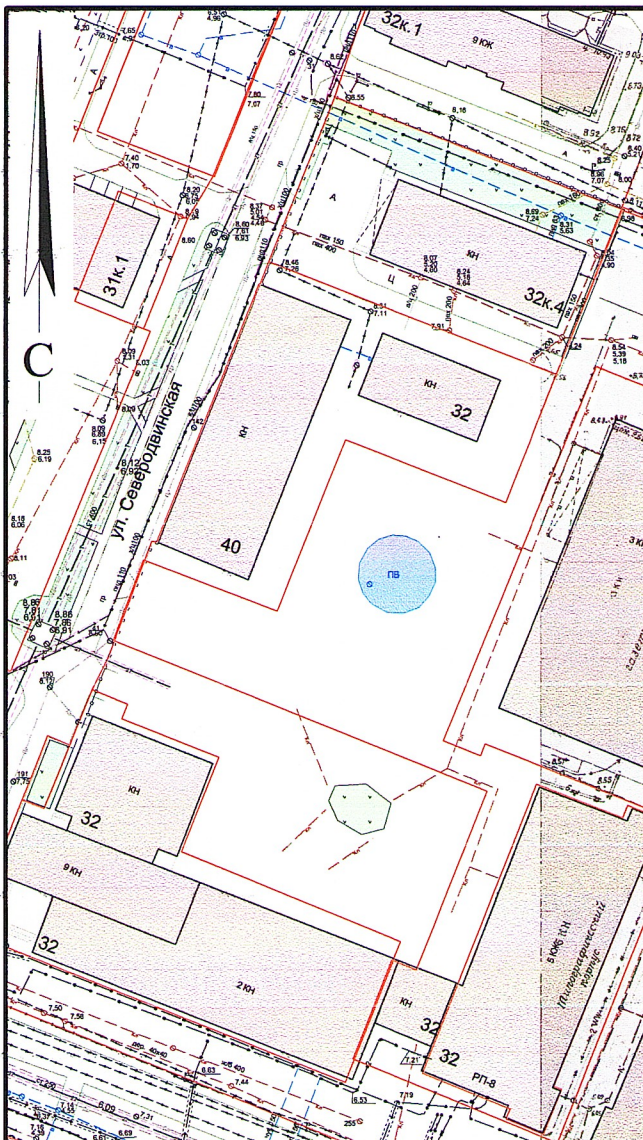
# КАРТА-СХЕМА ГРАНИЦ ПРИЛЕГАЮЩИХ ТЕРРИТОРИЙ

нежилого здания расположенного по адресу:  
Российская Федерация, Архангельская область,  
муниципальное образование "Город Архангельск",  
город Архангельск, проспект Новгородский, дом 28  
(кадастровый номер объекта капитального  
строительства 29:22:050504:161)

**УТВЕРЖДЕНА**



Постановлением Администрации  
муниципального образования "Город Архангельск"

от "14" 01 2020 г. № 3



Система координат МСК-29		
Обозначение характерных точек гранич	координаты, м	
	X	Y
1	650831.17	2521213.76
2	650832.24	2521229.49
3	650831.60	2521229.23
4	650829.66	2521234.03
5	650828.81	2521234.68
6	650826.37	2521235.68
7	650825.73	2521235.71
8	650769.57	2521212.06
9	650767.31	2521211.76
10	650764.70	2521212.33
11	650763.09	2521213.42
12	650753.62	2521231.03
13	650752.11	2521232.42
14	650750.71	2521233.29
15	650762.47	2521203.98
16	650791.24	2521214.46
17	650797.09	2521202.09
18	650824.55	2521213.54
19	650842.83	2521174.82
20	650840.08	2521193.72
21	650739.86	2521240.12
22	650734.82	2521241.41
23	650730.86	2521242.72
24	650727.43	2521244.05
25	650724.62	2521244.48
26	650673.37	2521221.90
27	650675.48	2521216.11
28	650730.88	2521115.05
29	650719.85	2521089.84
30	650713.11	2521108.67

## УСЛОВНЫЕ ОБОЗНАЧЕНИЯ:

-  изображение границ земельного участка по проспекту Новгородскому, дом 28
-  изображение границ прилегающих территорий

Масштаб 1 : 1500