

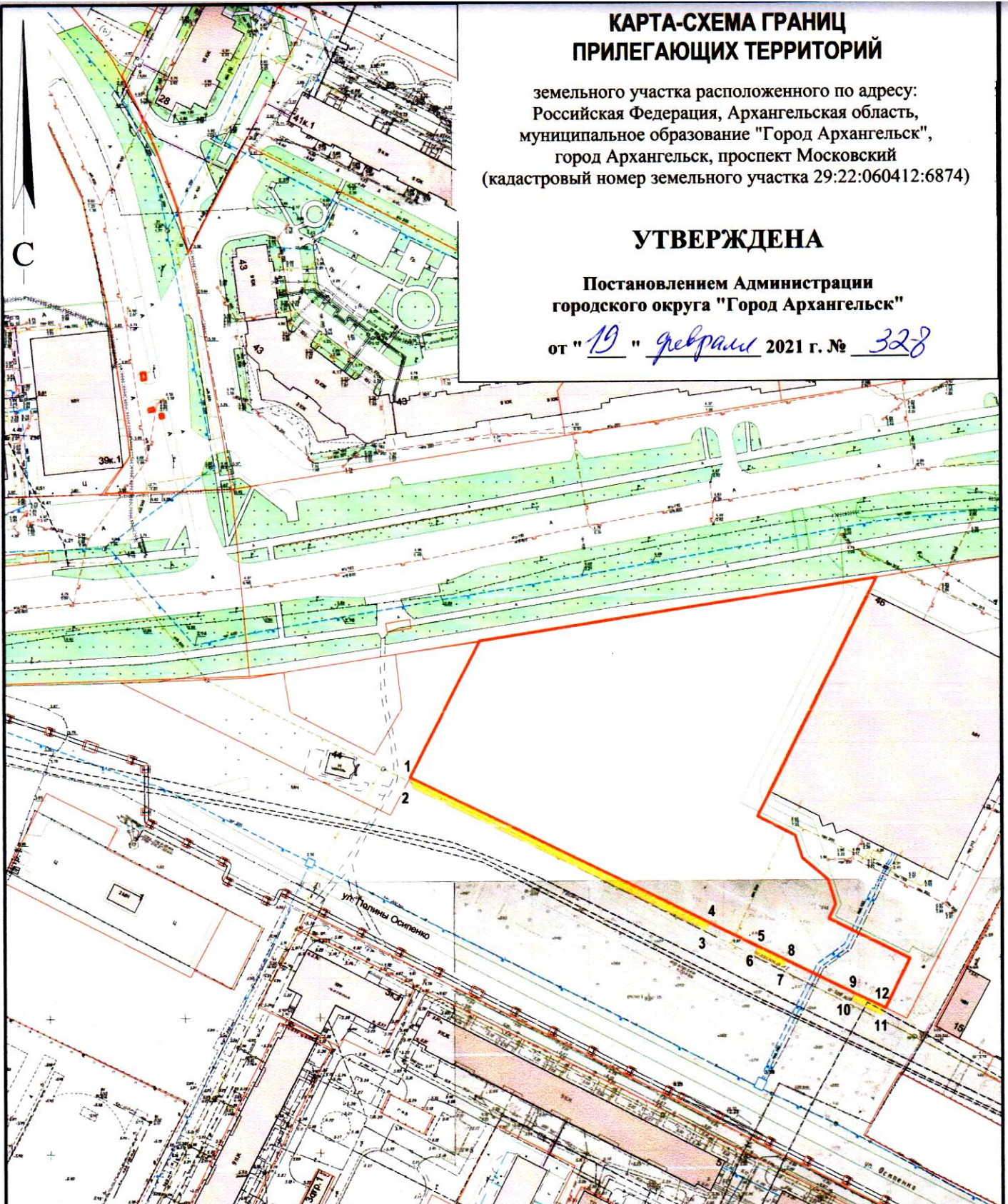
КАРТА-СХЕМА ГРАНИЦ ПРИЛЕГАЮЩИХ ТЕРРИТОРИЙ

земельного участка расположенного по адресу:
Российская Федерация, Архангельская область,
муниципальное образование "Город Архангельск",
город Архангельск, проспект Московский
(кадастровый номер земельного участка 29:22:060412:6874)

УТВЕРЖДЕНА

Постановлением Администрации
городского округа "Город Архангельск"



от "19" *февраля* 2021 г. № *328*



Система координат МСК-29

Обозначение характерных точек границ	координаты, м	
	X	Y
1	650627.17	2523822.01
2	650623.32	2523823.28
3	650574.35	2523933.61
4	650577.07	2523934.85
5	650568.95	2523953.13
6	650566.23	2523951.89
7	650561.37	2523962.82
8	650564.13	2523964.08
9	650552.71	2523989.69
10	650550.00	2523988.45
11	650544.91	2523999.92
12	650547.62	2524001.22

УСЛОВНЫЕ ОБОЗНАЧЕНИЯ:

-  изображение границ земельного участка по проспекту Московскому
-  изображение границ прилегающих территорий

Масштаб 1 : 2000