

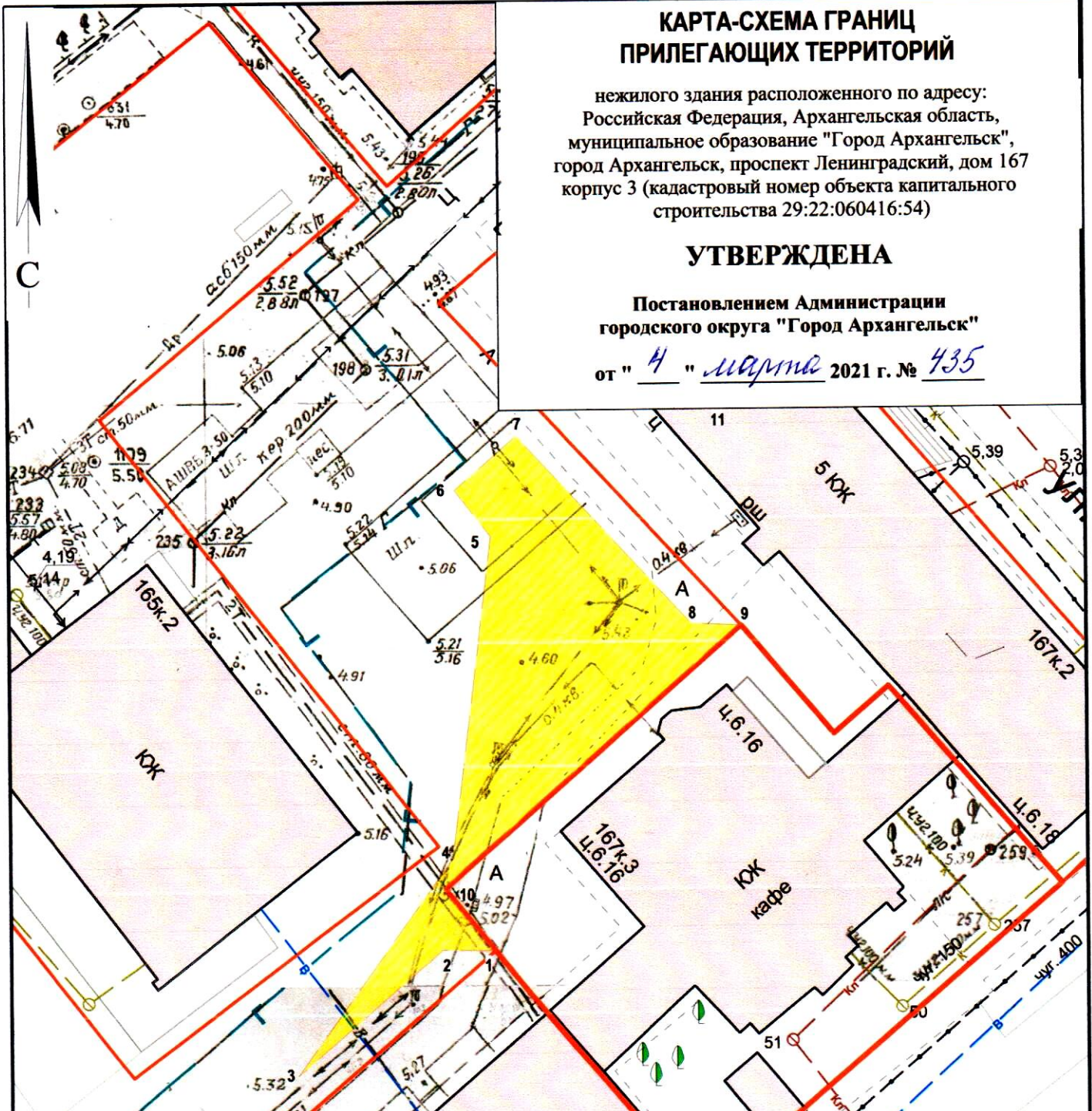
# КАРТА-СХЕМА ГРАНИЦ ПРИЛЕГАЮЩИХ ТЕРРИТОРИЙ

нежилого здания расположенного по адресу:  
Российская Федерация, Архангельская область,  
муниципальное образование "Город Архангельск",  
город Архангельск, проспект Ленинградский, дом 167  
корпус 3 (кадастровый номер объекта капитального  
строительства 29:22:060416:54)

**УТВЕРЖДЕНА**

Постановлением Администрации  
городского округа "Город Архангельск"



от " 4 " марта 2021 г. № 435



## Система координат МСК-29

Обозначение характерных точек границы	координаты, м	
	X	Y
1	648907.15	2525580.07
2	648907.06	2525575.54
3	648895.88	2525563.48
4	648914.90	2525576.15
5	648942.58	2525578.52
6	648946.40	2525575.28
7	648951.25	2525580.42
8	648935.68	2525595.98
9	648935.62	2525600.29
10	648912.29	2525575.57
11	648890.50	2525595.31
12	648885.31	2525594.11
13	648874.81	2525582.76
14	648873.17	2525584.26
15	648886.89	2525598.82

## УСЛОВНЫЕ ОБОЗНАЧЕНИЯ:

-  изображение границ земельного участка по проспекту Ленинградскому, дом 167, корпус 3
-  изображение границ прилегающих территорий

Масштаб 1 : 500