

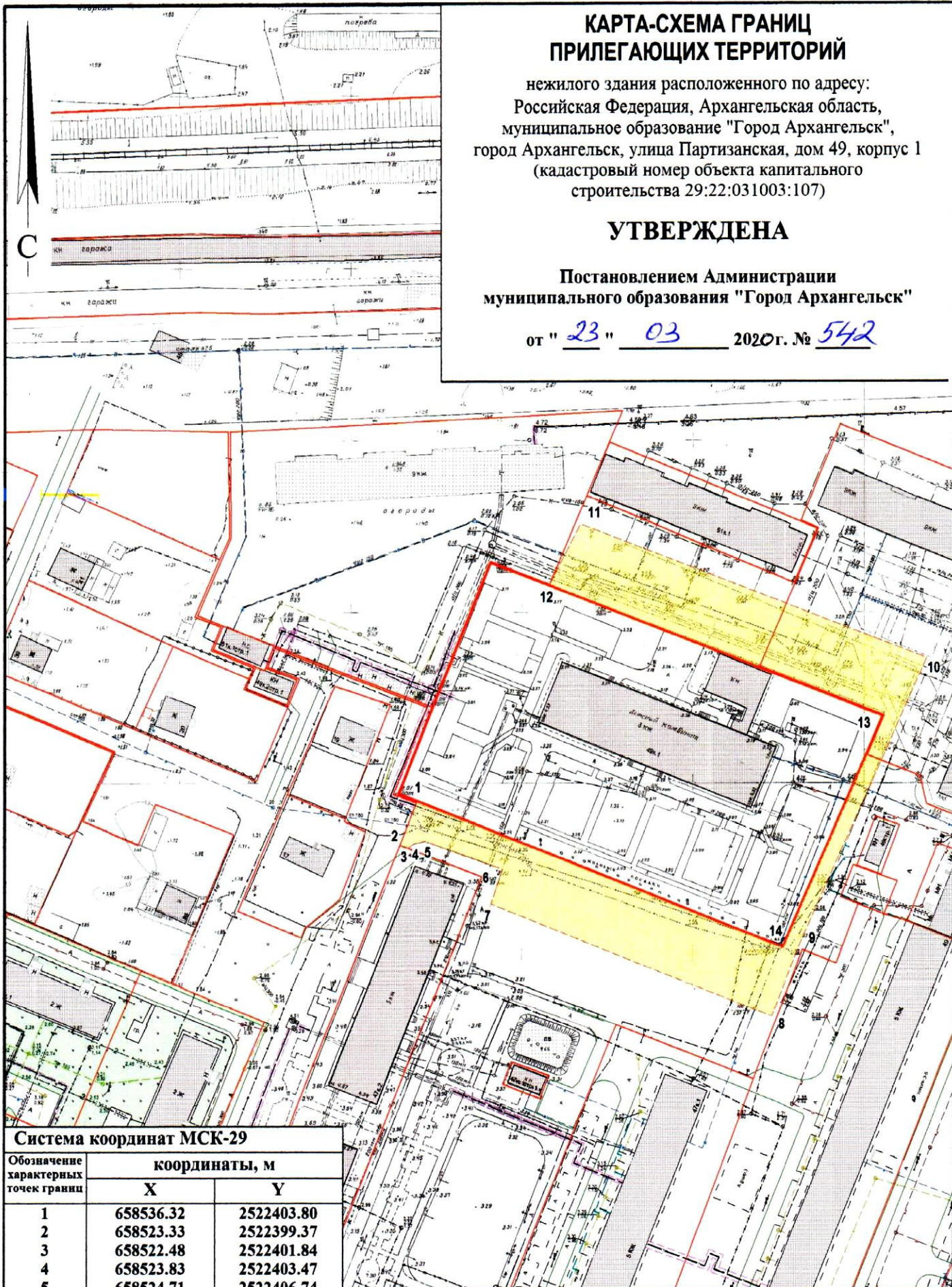
КАРТА-СХЕМА ГРАНИЦ ПРИЛЕГАЮЩИХ ТЕРРИТОРИЙ

нежилого здания расположенного по адресу:
Российская Федерация, Архангельская область,
муниципальное образование "Город Архангельск",
город Архангельск, улица Партизанская, дом 49, корпус 1
(кадастровый номер объекта капитального
строительства 29:22:031003:107)

УТВЕРЖДЕНА

Постановлением Администрации
муниципального образования "Город Архангельск"



от " 23 " 03 2020г. № 542



Система координат МСК-29

Обозначение характерных точек границ	координаты, м	
	X	Y
1	658536.32	2522403.80
2	658523.33	2522399.37
3	658522.48	2522401.84
4	658523.83	2522403.47
5	658524.71	2522406.74
6	658517.30	2522429.56
7	658507.01	2522426.68
8	658477.35	2522509.92
9	658497.79	2522516.82
10	658583.86	2522550.93
11	658619.26	2522448.47
12	658601.06	2522440.01
13	658566.53	2522538.96
14	658497.73	2522512.31

УСЛОВНЫЕ ОБОЗНАЧЕНИЯ:

-  изображение границ земельного участка по улице Партизанской, дом 49, корпус 1
-  изображение границ прилегающих территорий

Масштаб 1 : 1500