

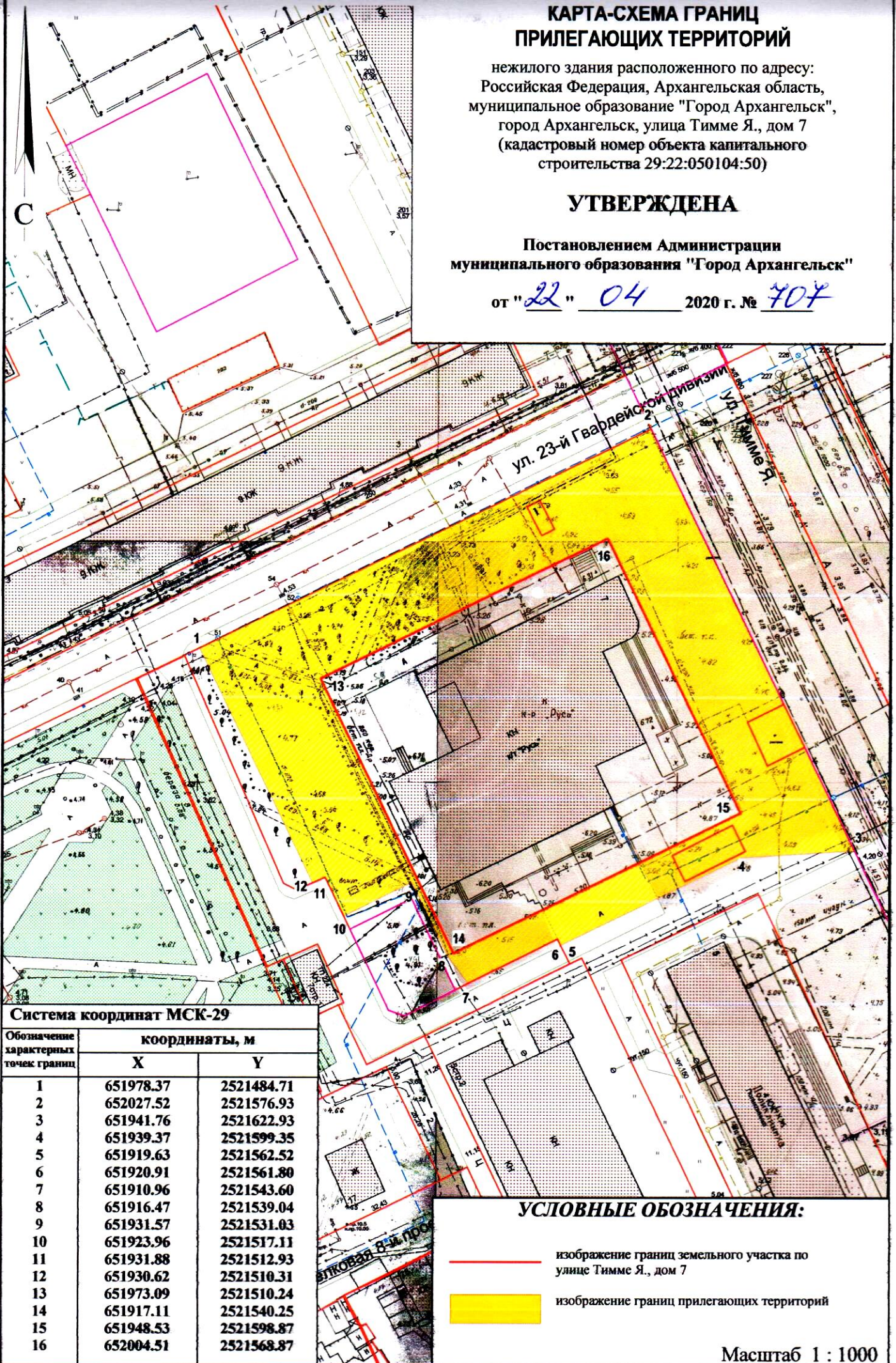
# КАРТА-СХЕМА ГРАНИЦ ПРИЛЕГАЮЩИХ ТЕРРИТОРИЙ

нежилого здания расположенного по адресу:  
Российская Федерация, Архангельская область,  
муниципальное образование "Город Архангельск",  
город Архангельск, улица Тимме Я., дом 7  
(кадастровый номер объекта капитального  
строительства 29:22:050104:50)

**УТВЕРЖДЕНА**

Постановлением Администрации  
муниципального образования "Город Архангельск"



от "22" 04 2020 г. № 707



## Система координат МСК-29

Обозначение характерных точек границ	координаты, м	
	X	Y
1	651978.37	2521484.71
2	652027.52	2521576.93
3	651941.76	2521622.93
4	651939.37	2521599.35
5	651919.63	2521562.52
6	651920.91	2521561.80
7	651910.96	2521543.60
8	651916.47	2521539.04
9	651931.57	2521531.03
10	651923.96	2521517.11
11	651931.88	2521512.93
12	651930.62	2521510.31
13	651973.09	2521510.24
14	651917.11	2521540.25
15	651948.53	2521598.87
16	652004.51	2521568.87

## УСЛОВНЫЕ ОБОЗНАЧЕНИЯ:

-  изображение границ земельного участка по  
улице Тимме Я., дом 7
-  изображение границ прилегающих территорий

Масштаб 1 : 1000