

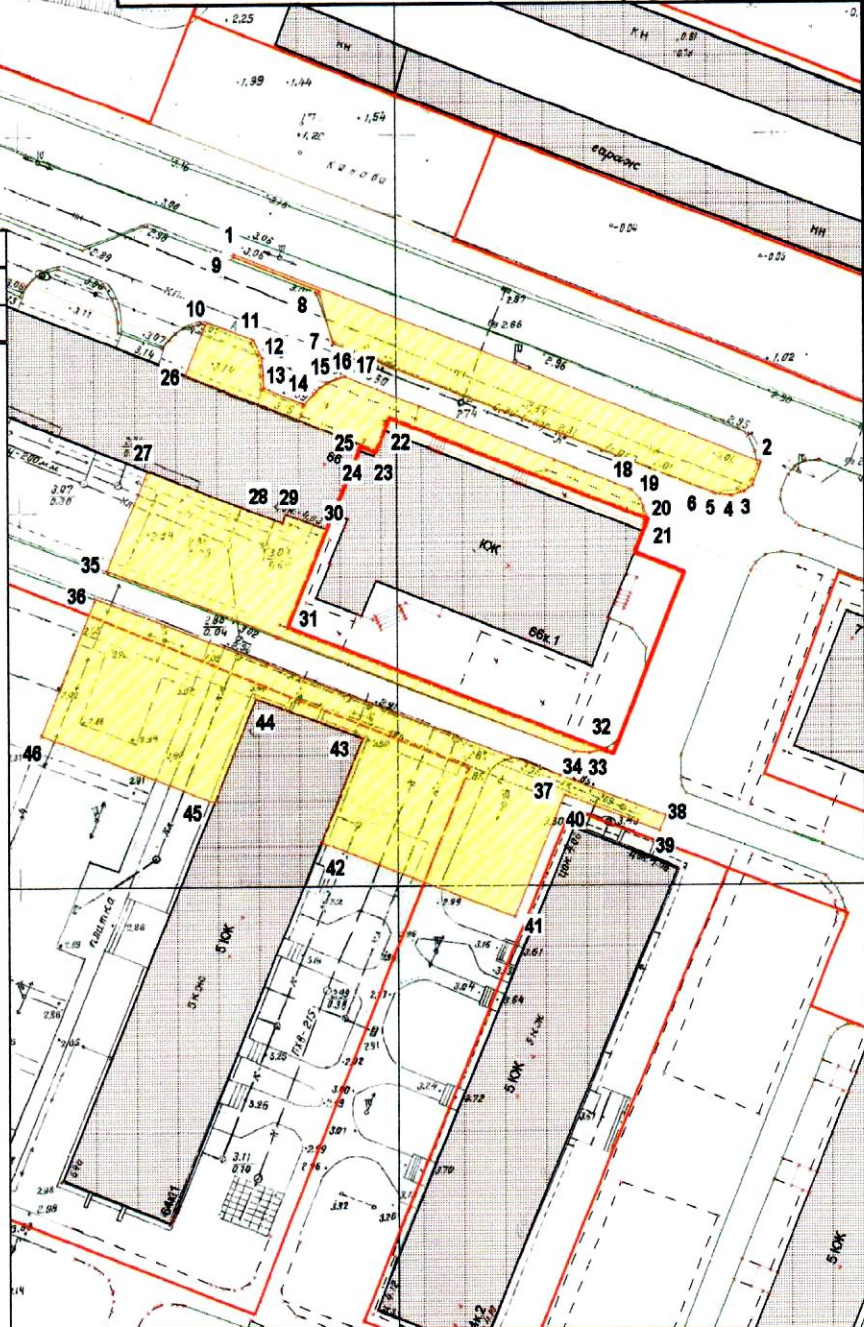
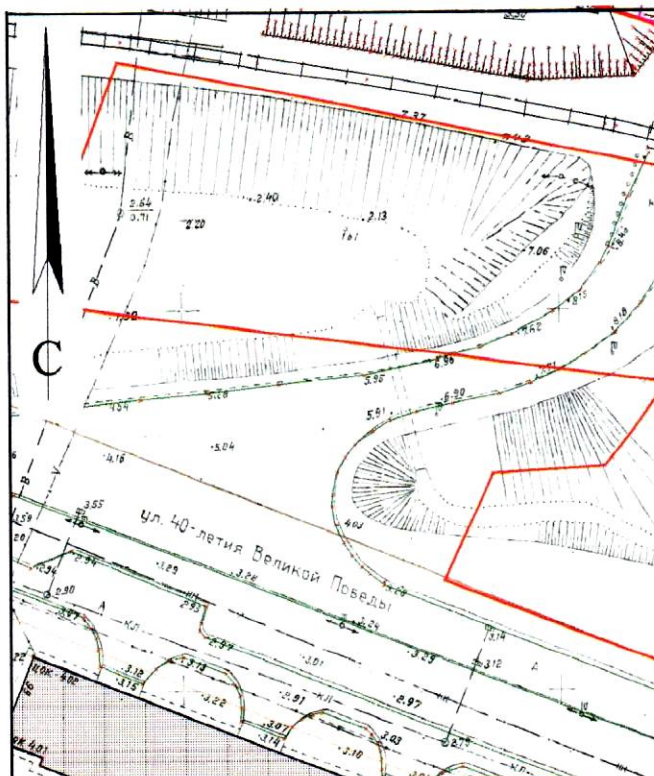
КАРТА-СХЕМА ГРАНИЦ ПРИЛЕГАЮЩИХ ТЕРРИТОРИЙ

нежилого здания расположенного по адресу:
Российская Федерация, Архангельская область,
муниципальное образование "Город Архангельск",
город Архангельск, улица Партизанская, дом 66, корпус 1
(кадастровый номер объекта капитального строительства
29:22:031004:100)

УТВЕРЖДЕНА

Постановлением Администрации
муниципального образования "Город Архангельск"



от "03" 07 2019 г. № 897



Система координат МСК-29

Обозначение характерных точек границ	координаты, м	
	X	Y
1	658639.57	2522759.51
2	658614.32	2522830.27
3	658611.24	2522829.26
4	658610.50	2522828.28
5	658609.84	2522826.52
6	658610.00	2522824.27
7	658628.05	2522772.98
8	658635.00	2522771.00
9	658639.17	2522759.37
10	658630.37	2522756.20
11	658628.21	2522762.38
12	658625.74	2522763.65
13	658622.02	2522764.05
14	658620.02	2522769.52
15	658621.81	2522771.05
16	658622.96	2522772.57
17	658623.84	2522774.73
18	658610.12	2522813.19
19	658609.11	2522814.32
20	658607.99	2522814.80
21	658606.29	2522815.58
22	658618.68	2522780.86
23	658614.07	2522779.10
24	658614.77	2522777.15
25	658614.92	2522777.20
26	658623.25	2522753.63
27	658610.51	2522749.03
28	658604.04	2522767.11
29	658605.29	2522767.51
30	658603.43	2522773.04
31	658590.11	2522768.25
32	658575.37	2522810.48
33	658574.88	2522808.83
34	658575.00	2522806.77
35	658596.96	2522744.14
36	658593.09	2522742.74
37	658571.74	2522805.00
38	658566.86	2522819.23
39	658564.82	2522818.51
40	658569.25	2522805.71
41	658552.64	2522799.72
42	658561.69	2522773.80
43	658575.87	2522778.76
44	658580.63	2522764.43
45	658566.69	2522759.47
46	658574.82	2522736.15

УСЛОВНЫЕ ОБОЗНАЧЕНИЯ:

-  изображение границ земельного участка по ул. Партизанской, дом 66, корпус 1
-  изображение границ прилегающих территорий

Масштаб 1 : 1000