

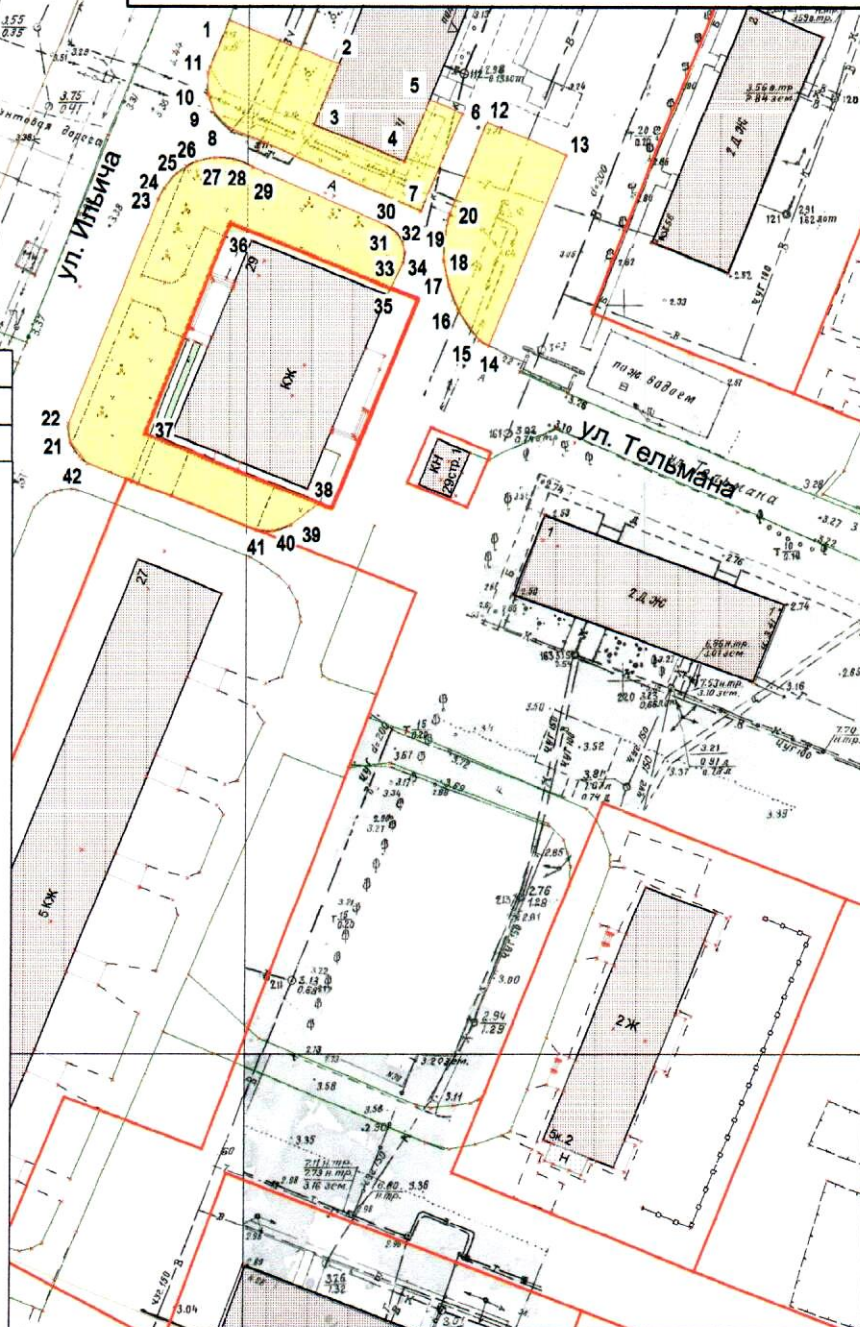
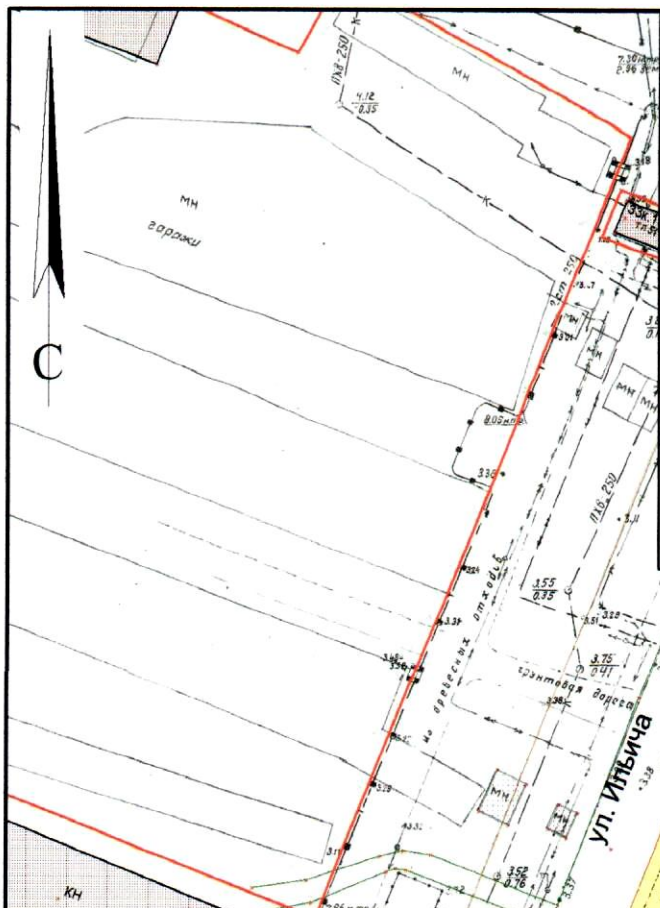
КАРТА-СХЕМА ГРАНИЦ ПРИЛЕГАЮЩИХ ТЕРРИТОРИЙ

нежилого здания расположенного по адресу:
Российская Федерация, Архангельская область,
муниципальное образование "Город Архангельск",
город Архангельск, улица Ильича, дом 29
(кадастровый номер объекта капитального строительства
29:22:031016:10)

УТВЕРЖДЕНА

Постановлением Администрации
муниципального образования "Город Архангельск"



от "03" 07 2019 г. № 899



Система координат МСК-29

Обозначение характерных точек границы	координаты, м	
	X	Y
1	657906.34	2521805.46
2	657900.96	2521820.32
3	657892.53	2521817.32
4	657888.19	2521829.54
5	657896.55	2521832.50
6	657894.92	2521837.01
7	657881.75	2521831.97
8	657891.74	2521806.05
9	657893.95	2521803.93
10	657896.21	2521803.09
11	657899.11	2521802.99
12	657893.72	2521840.31
13	657889.86	2521850.98
14	657864.23	2521841.72
15	657864.96	2521840.45
16	657868.46	2521837.68
17	657872.04	2521836.16
18	657875.26	2521835.32
19	657878.85	2521835.32
20	657881.51	2521835.82
21	657849.27	2521786.84
22	657851.72	2521786.44
23	657881.86	2521797.17
24	657883.45	2521797.85
25	657885.46	2521799.46
26	657887.10	2521802.01
27	657887.73	2521804.52
28	657887.58	2521807.09
29	657886.68	2521809.50
30	657879.71	2521827.52
31	657878.77	2521828.91
32	657877.52	2521829.75
33	657876.24	2521830.07
34	657874.75	2521829.93
35	657871.42	2521828.45
36	657879.29	2521806.73
37	657850.71	2521796.56
38	657842.35	2521820.10
39	657839.36	2521816.54
40	657838.51	2521814.25
41	657838.53	2521812.01
42	657846.56	2521789.25

УСЛОВНЫЕ ОБОЗНАЧЕНИЯ:

-  изображение границ земельного участка по ул. Ильича, дом 29
-  изображение границ прилегающих территорий

Масштаб 1 : 1000