

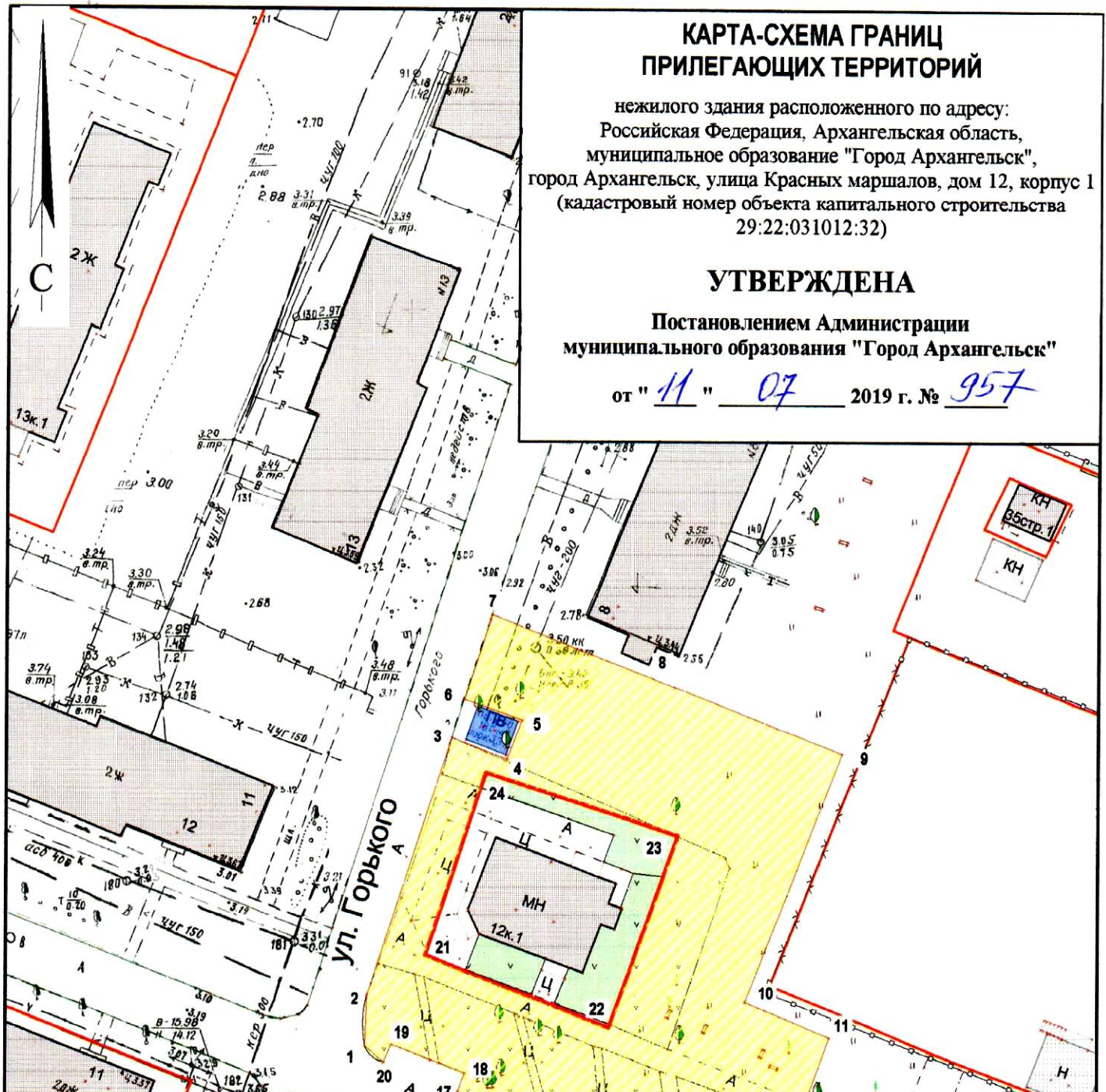
КАРТА-СХЕМА ГРАНИЦ ПРИЛЕГАЮЩИХ ТЕРРИТОРИЙ

нежилого здания расположенного по адресу:
Российская Федерация, Архангельская область,
муниципальное образование "Город Архангельск",
город Архангельск, улица Красных маршалов, дом 12, корпус 1
(кадастровый номер объекта капитального строительства
29:22:031012:32)

УТВЕРЖДЕНА

Постановлением Администрации
муниципального образования "Город Архангельск"



от " 11 " 07 2019 г. № 957



Система координат МСК-29

Обозначение характерных точек границ	координаты, м	
	X	Y
1	657846.21	2522205.60
2	657852.31	2522205.63
3	657883.28	2522214.39
4	657880.95	2522221.05
5	657885.72	2522222.60
6	657887.91	2522215.70
7	657898.12	2522218.59
8	657890.31	2522240.58
9	657883.15	2522260.76
10	657853.18	2522250.43
11	657849.37	2522260.60
12	657827.96	2522253.94
13	657830.52	2522246.34
14	657833.02	2522247.16
15	657840.69	2522225.35
16	657839.07	2522222.69
17	657841.15	2522216.87
18	657843.44	2522217.62
19	657846.51	2522208.73
20	657844.34	2522207.95
21	657857.35	2522212.30
22	657849.47	2522234.44
23	657872.69	2522241.67
24	657879.31	2522218.61

УСЛОВНЫЕ ОБОЗНАЧЕНИЯ:

-  изображение границ земельного участка по ул. Красных маршалов, дом 12, корпус 1
-  изображение границ прилегающих территорий

Масштаб 1 : 700