

КАРТА-СХЕМА ГРАНИЦ ПРИЛЕГАЮЩИХ ТЕРРИТОРИЙ

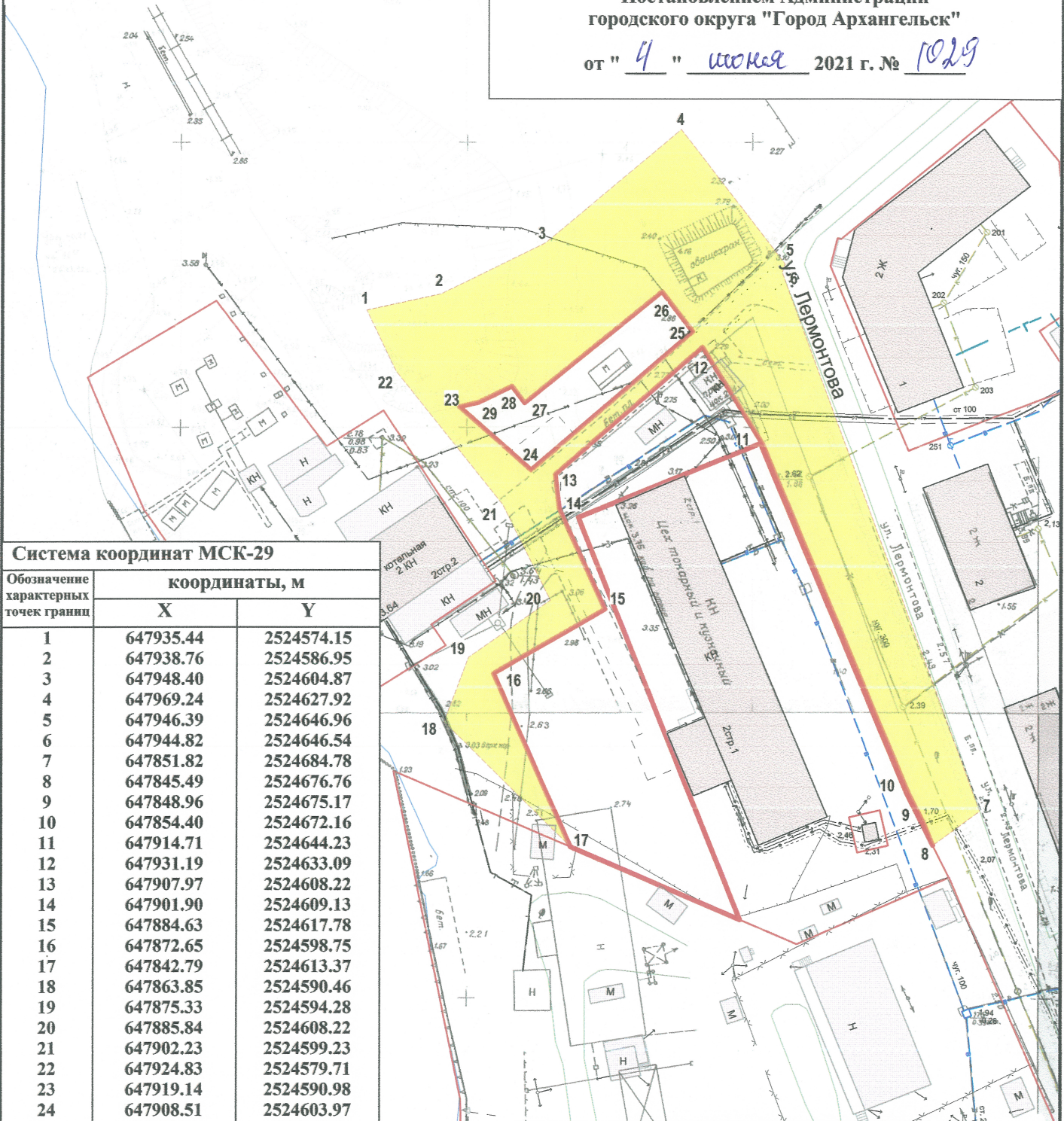
нежилого здания расположенного по адресу:
Российская Федерация, Архангельская область,
городской округ "Город Архангельск",
город Архангельск, улица Лермонтова
(кадастровый номер земельного участка 29:22:060703:1293)

УТВЕРЖДЕНА

Постановлением Администрации
городского округа "Город Архангельск"

от " 4 " июня 2021 г. № 1029



древесные отходы



Система координат МСК-29

Обозначение характерных точек границ	координаты, м	
	X	Y
1	647935.44	2524574.15
2	647938.76	2524586.95
3	647948.40	2524604.87
4	647969.24	2524627.92
5	647946.39	2524646.96
6	647944.82	2524646.54
7	647851.82	2524684.78
8	647845.49	2524676.76
9	647848.96	2524675.17
10	647854.40	2524672.16
11	647914.71	2524644.23
12	647931.19	2524633.09
13	647907.97	2524608.22
14	647901.90	2524609.13
15	647884.63	2524617.78
16	647872.65	2524598.75
17	647842.79	2524613.37
18	647863.85	2524590.46
19	647875.33	2524594.28
20	647885.84	2524608.22
21	647902.23	2524599.23
22	647924.83	2524579.71
23	647919.14	2524590.98
24	647908.51	2524603.97
25	647933.86	2524631.31
26	647940.66	2524625.66
27	647920.24	2524602.35
28	647923.06	2524599.99
29	647920.00	2524594.30

УСЛОВНЫЕ ОБОЗНАЧЕНИЯ:

-  изображение границ земельного участка по
улице Лермонтова
-  изображение границ прилегающих территорий

Масштаб 1 : 1000