

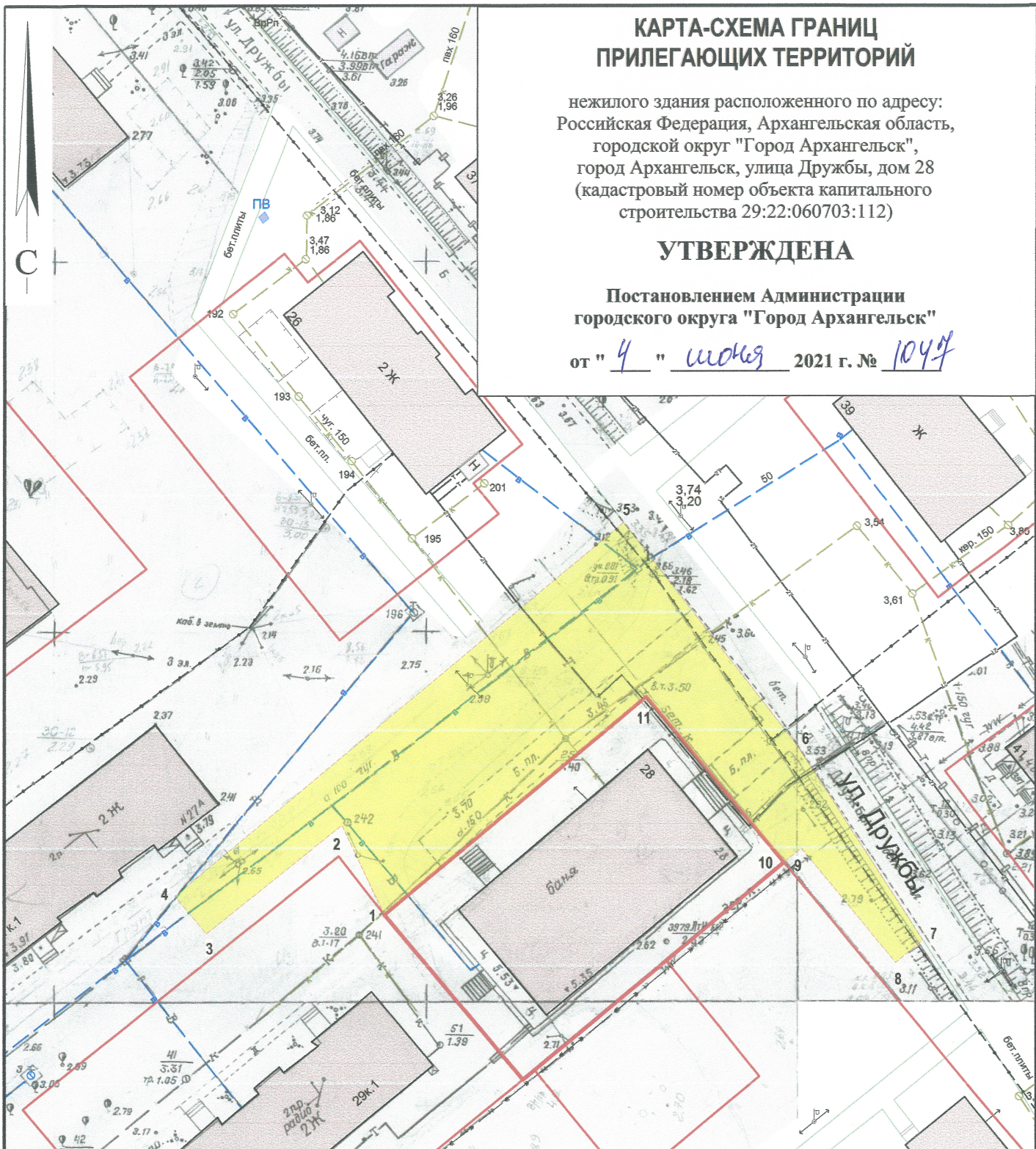
# КАРТА-СХЕМА ГРАНИЦ ПРИЛЕГАЮЩИХ ТЕРРИТОРИЙ

нежилого здания расположенного по адресу:  
Российская Федерация, Архангельская область,  
городской округ "Город Архангельск",  
город Архангельск, улица Дружбы, дом 28  
(кадастровый номер объекта капитального  
строительства 29:22:060703:112)

## УТВЕРЖДЕНА

Постановлением Администрации  
городского округа "Город Архангельск"



от " 4 " июня 2021 г. № 1047



### Система координат МСК-29

Обозначение характерных точек границ	координаты, м	
	X	Y
1	647398.39	2525157.04
2	647410.23	2525150.89
3	647394.93	2525133.23
4	647399.87	2525128.78
5	647452.46	2525187.21
6	647423.51	2525211.57
7	647397.68	2525229.69
8	647394.49	2525226.14
9	647409.42	2525212.82
10	647407.42	2525210.59
11	647429.10	2525191.16

### УСЛОВНЫЕ ОБОЗНАЧЕНИЯ:

-  изображение границ земельного участка по улице Дружбы, дом 28
-  изображение границ прилегающих территорий

Масштаб 1 : 750