

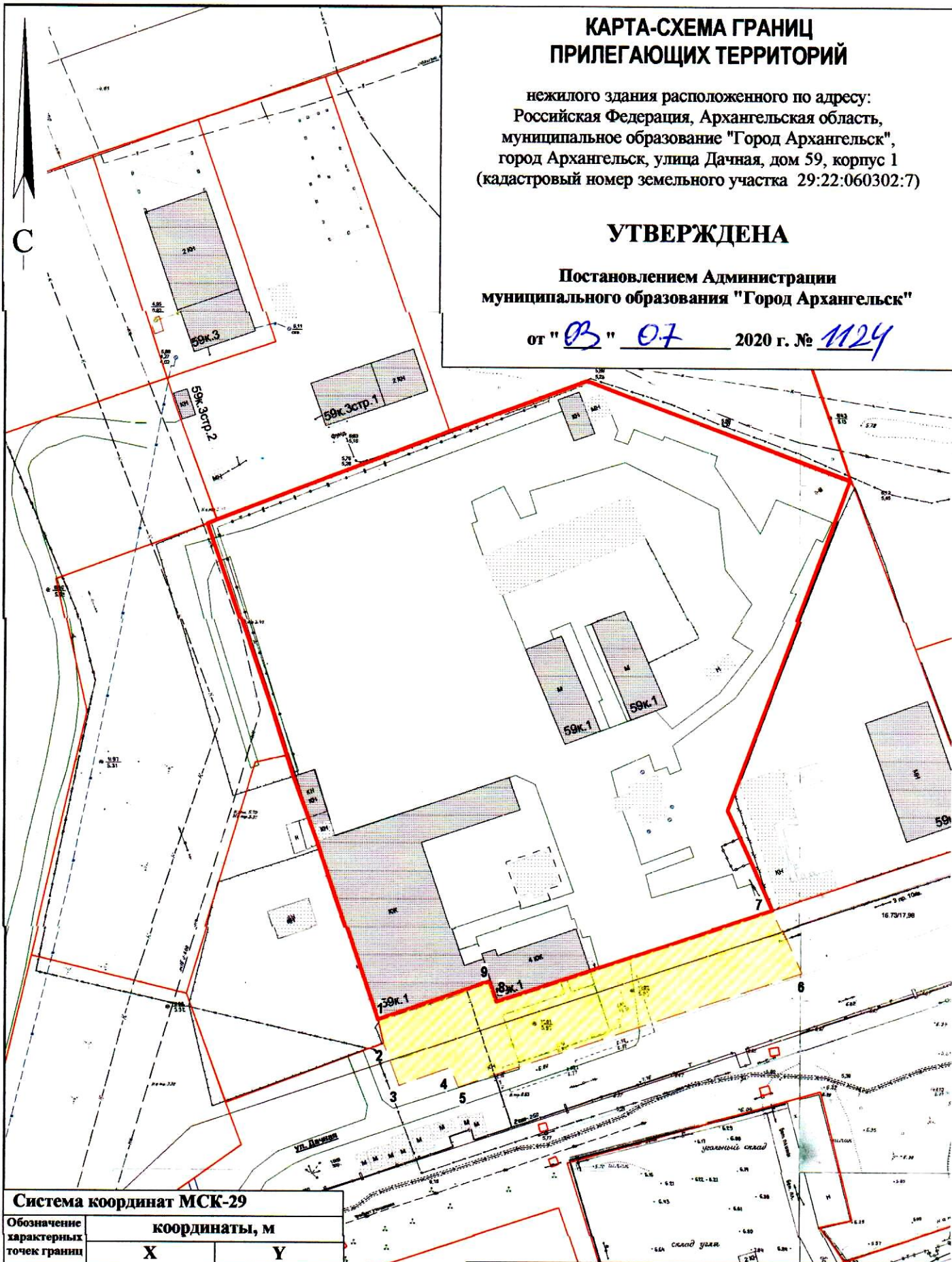
КАРТА-СХЕМА ГРАНИЦ ПРИЛЕГАЮЩИХ ТЕРРИТОРИЙ

нежилого здания расположенного по адресу:
Российская Федерация, Архангельская область,
муниципальное образование "Город Архангельск",
город Архангельск, улица Дачная, дом 59, корпус 1
(кадастровый номер земельного участка 29:22:060302:7)

УТВЕРЖДЕНА

Постановлением Администрации
муниципального образования "Город Архангельск"



от "03" 07 2020 г. № 1124



Система координат МСК-29

Обозначение характерных точек границы	координаты, м	
	X	Y
1	649753.15	2527001.33
2	649746.26	2527003.19
3	649734.16	2527008.26
4	649740.05	2527022.95
5	649734.43	2527025.51
6	649771.85	2527124.21
7	649789.85	2527115.27
8	649759.77	2527035.54
9	649765.68	2527033.29

УСЛОВНЫЕ ОБОЗНАЧЕНИЯ:

-  изображение границ земельного участка по улице Дачной, дом 59, корпус 1
-  изображение границ прилегающих территорий

Масштаб 1 : 1500