

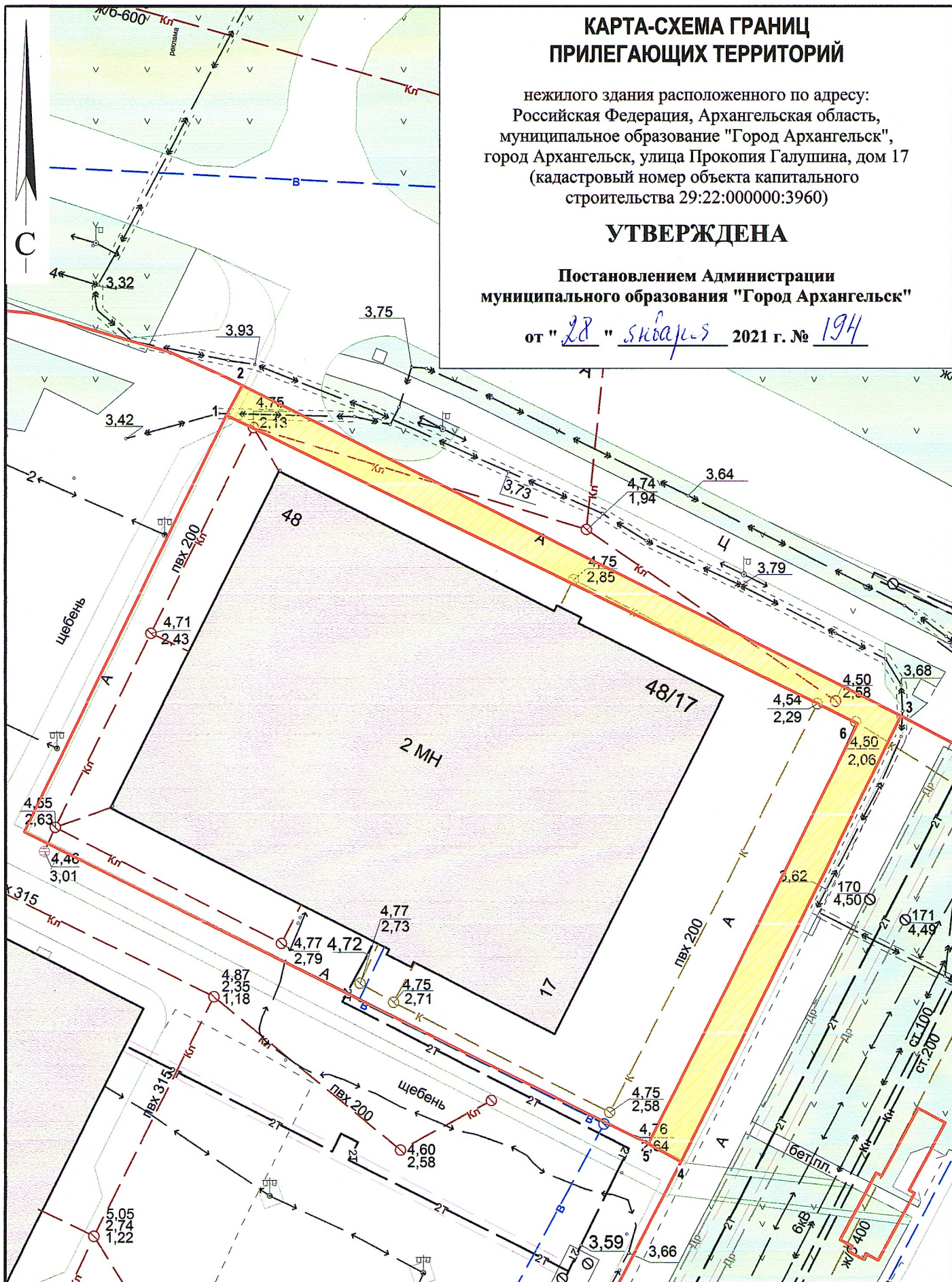
# КАРТА-СХЕМА ГРАНИЦ ПРИЛЕГАЮЩИХ ТЕРРИТОРИЙ

нежилого здания расположенного по адресу:  
Российская Федерация, Архангельская область,  
муниципальное образование "Город Архангельск",  
город Архангельск, улица Прокопия Галушина, дом 17  
(кадастровый номер объекта капитального  
строительства 29:22:000000:3960)

**УТВЕРЖДЕНА**

Постановлением Администрации  
муниципального образования "Город Архангельск"



от "28" *сентября* 2021 г. № 194



## Система координат МСК-29

Обозначение характерных точек границ	координаты, м	
	X	Y
1	650714.12	2524115.17
2	650717.09	2524116.60
3	650687.76	2524181.92
4	650643.73	2524162.19
5	650645.34	2524158.95
6	650686.86	2524177.75

## УСЛОВНЫЕ ОБОЗНАЧЕНИЯ:

-  изображение границ земельного участка по  
улице Прокопия Галушина, дом 17
-  изображение границ прилегающих территорий

Масштаб 1 : 500