

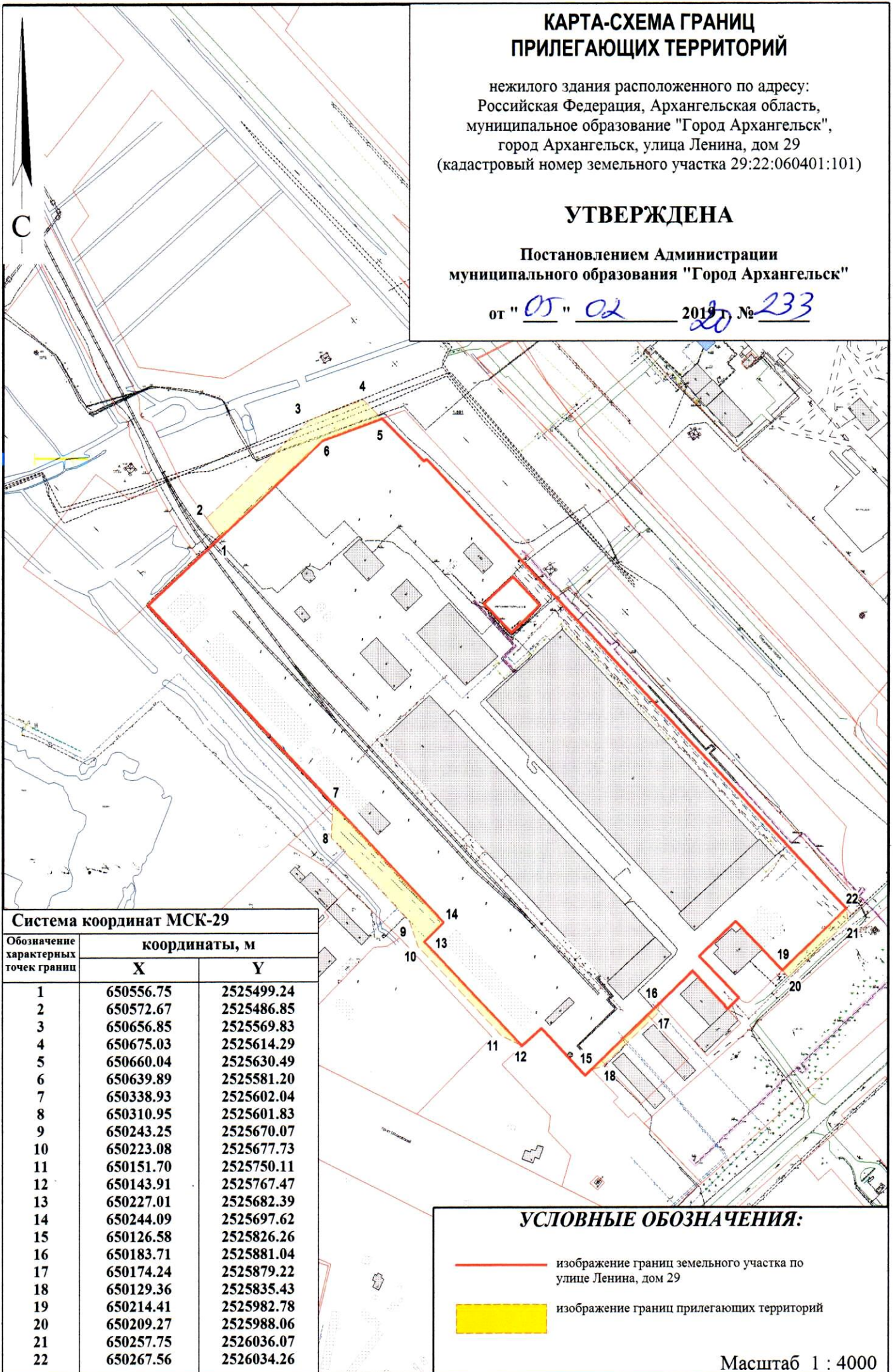
КАРТА-СХЕМА ГРАНИЦ ПРИЛЕГАЮЩИХ ТЕРРИТОРИЙ

нежилого здания расположенного по адресу:
Российская Федерация, Архангельская область,
муниципальное образование "Город Архангельск",
город Архангельск, улица Ленина, дом 29
(кадастровый номер земельного участка 29:22:060401:101)

УТВЕРЖДЕНА

Постановлением Администрации
муниципального образования "Город Архангельск"



от "05" 02 2019 г. № 233



Система координат МСК-29

Обозначение характерных точек границ	координаты, м	
	X	Y
1	650556.75	2525499.24
2	650572.67	2525486.85
3	650656.85	2525569.83
4	650675.03	2525614.29
5	650660.04	2525630.49
6	650639.89	2525581.20
7	650338.93	2525602.04
8	650310.95	2525601.83
9	650243.25	2525670.07
10	650223.08	2525677.73
11	650151.70	2525750.11
12	650143.91	2525767.47
13	650227.01	2525682.39
14	650244.09	2525697.62
15	650126.58	2525826.26
16	650183.71	2525881.04
17	650174.24	2525879.22
18	650129.36	2525835.43
19	650214.41	2525982.78
20	650209.27	2525988.06
21	650257.75	2526036.07
22	650267.56	2526034.26

УСЛОВНЫЕ ОБОЗНАЧЕНИЯ:

-  изображение границ земельного участка по улице Ленина, дом 29
-  изображение границ прилегающих территорий

Масштаб 1 : 4000