

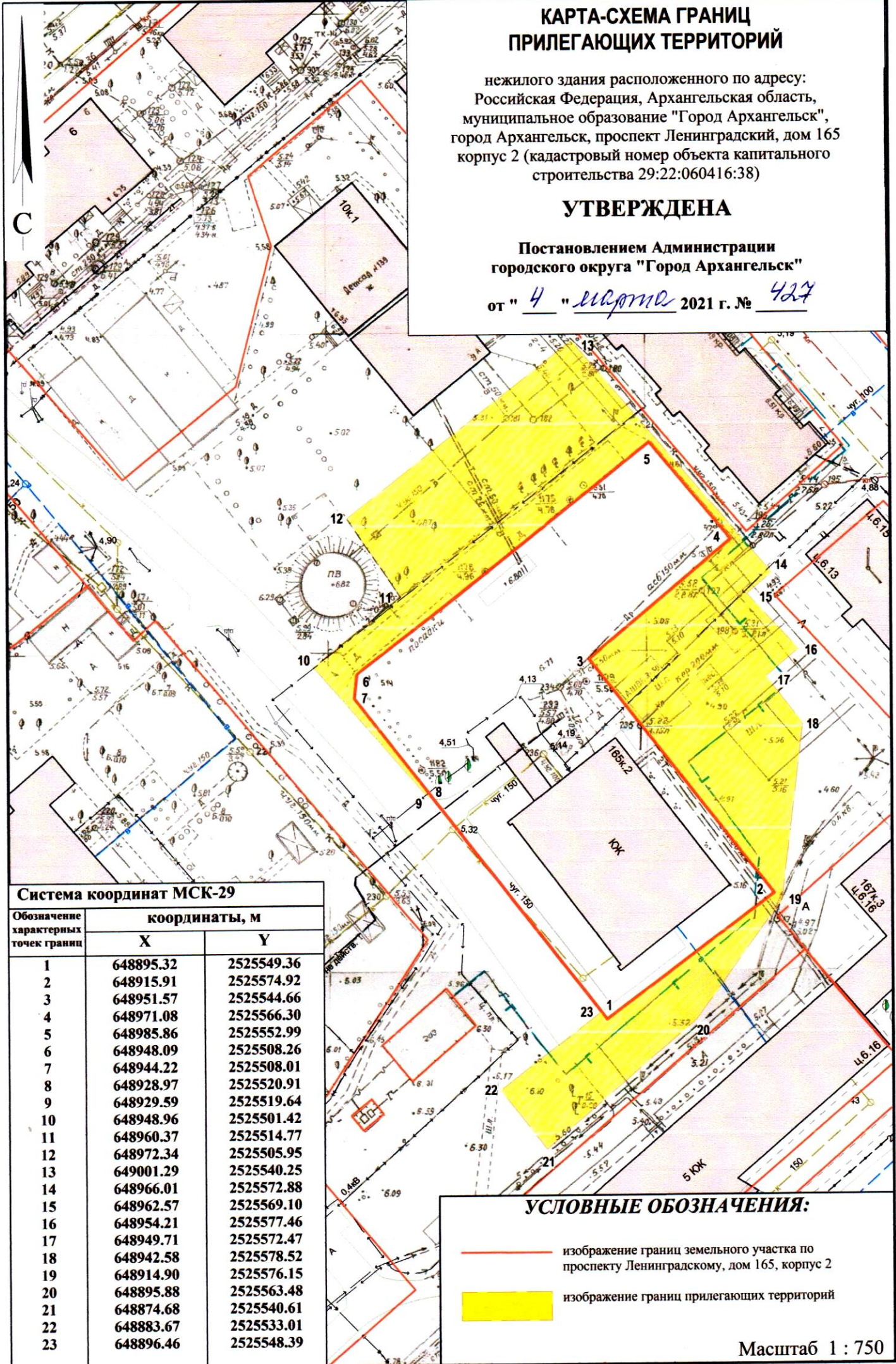
# КАРТА-СХЕМА ГРАНИЦ ПРИЛЕГАЮЩИХ ТЕРРИТОРИЙ

нежилого здания расположенного по адресу:  
Российская Федерация, Архангельская область,  
муниципальное образование "Город Архангельск",  
город Архангельск, проспект Ленинградский, дом 165  
корпус 2 (кадастровый номер объекта капитального  
строительства 29:22:060416:38)

## УТВЕРЖДЕНА

Постановлением Администрации  
городского округа "Город Архангельск"



от " 4 " *марта* 2021 г. № *427*



### Система координат МСК-29

Обозначение характерных точек границ	координаты, м	
	X	Y
1	648895.32	2525549.36
2	648915.91	2525574.92
3	648951.57	2525544.66
4	648971.08	2525566.30
5	648985.86	2525552.99
6	648948.09	2525508.26
7	648944.22	2525508.01
8	648928.97	2525520.91
9	648929.59	2525519.64
10	648948.96	2525501.42
11	648960.37	2525514.77
12	648972.34	2525505.95
13	649001.29	2525540.25
14	648966.01	2525572.88
15	648962.57	2525569.10
16	648954.21	2525577.46
17	648949.71	2525572.47
18	648942.58	2525578.52
19	648914.90	2525576.15
20	648895.88	2525563.48
21	648874.68	2525540.61
22	648883.67	2525533.01
23	648896.46	2525548.39

**УСЛОВНЫЕ ОБОЗНАЧЕНИЯ:**

-  изображение границ земельного участка по проспекту Ленинградскому, дом 165, корпус 2
-  изображение границ прилегающих территорий

Масштаб 1 : 750