

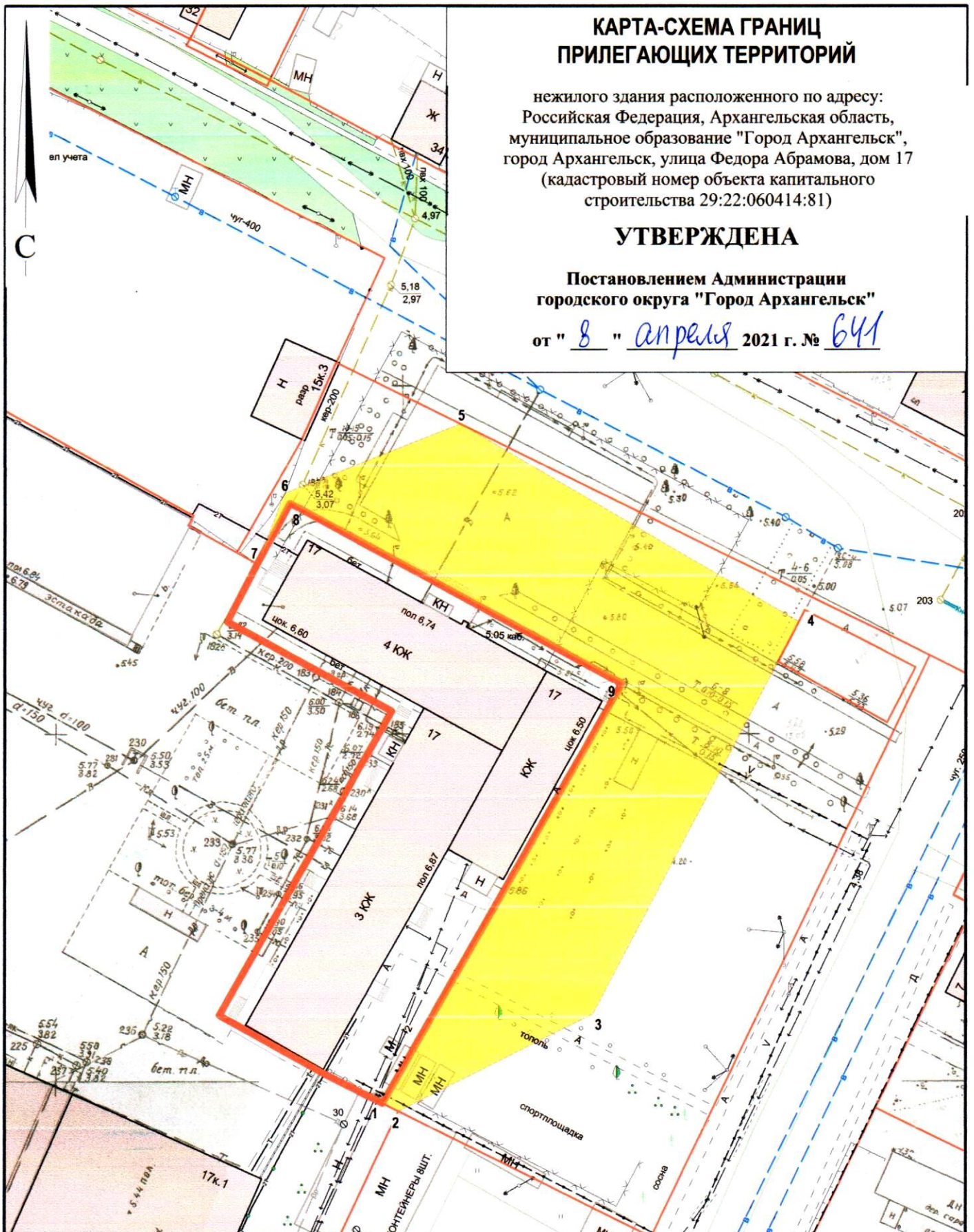
КАРТА-СХЕМА ГРАНИЦ ПРИЛЕГАЮЩИХ ТЕРРИТОРИЙ

нежилого здания расположенного по адресу:
Российская Федерация, Архангельская область,
муниципальное образование "Город Архангельск",
город Архангельск, улица Федора Абрамова, дом 17
(кадастровый номер объекта капитального
строительства 29:22:060414:81)

УТВЕРЖДЕНА

Постановлением Администрации
городского округа "Город Архангельск"



от " 8 " апреля 2021 г. № 641



Система координат МСК-29

Обозначение характерных точек границ	координаты, м	
	X	Y
1	649851.64	649851.64
2	649850.58	649850.58
3	649865.61	649865.61
4	649923.11	649923.11
5	649949.71	649949.71
6	649938.77	649938.77
7	649928.47	649928.47
8	649937.38	649937.38
9	649913.24	649913.24

УСЛОВНЫЕ ОБОЗНАЧЕНИЯ:

-  изображение границ земельного участка по
улице Федора Абрамова, дом 17
-  изображение границ прилегающих территорий

Масштаб 1 : 750