

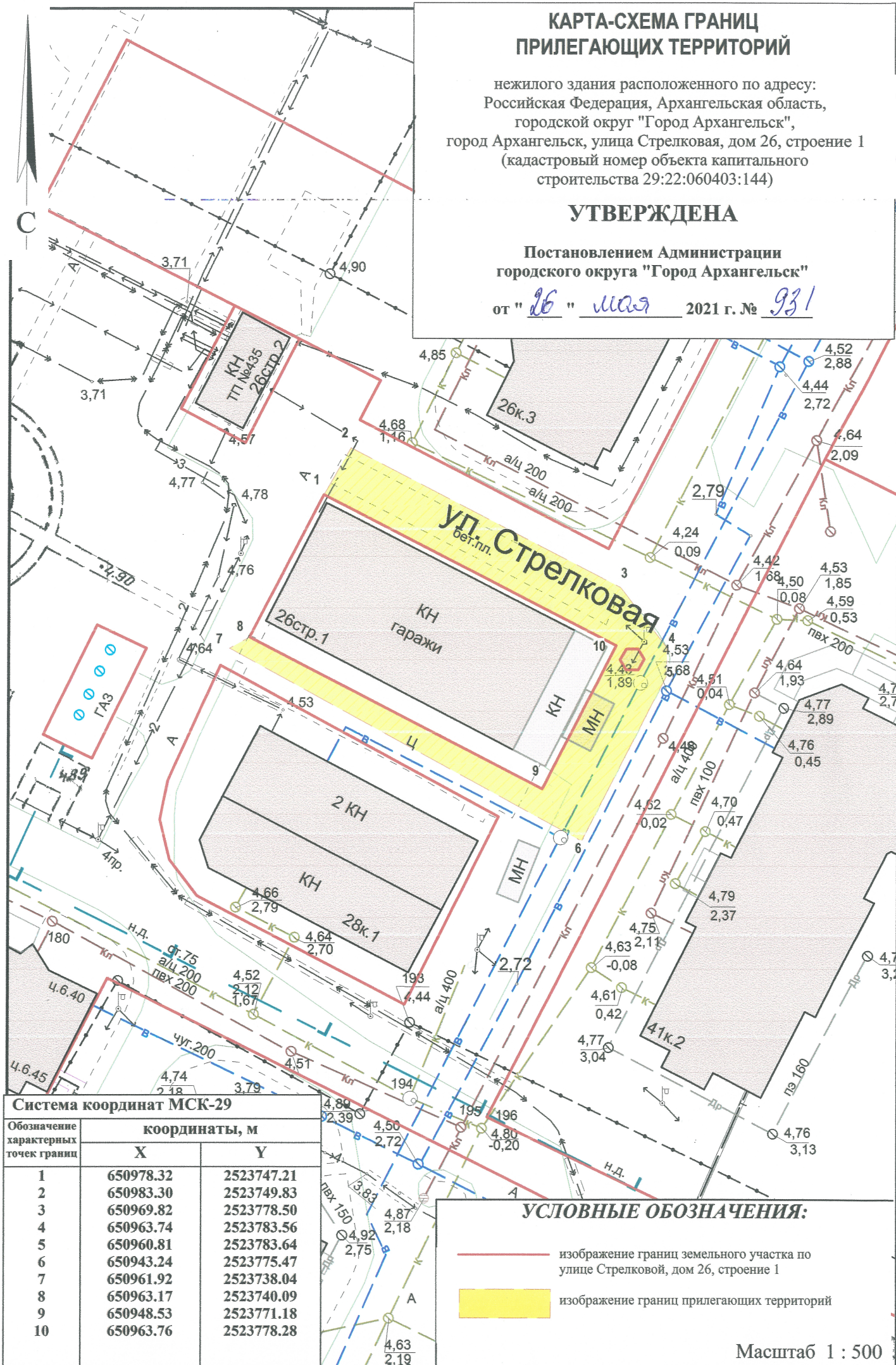
КАРТА-СХЕМА ГРАНИЦ ПРИЛЕГАЮЩИХ ТЕРРИТОРИЙ

нежилого здания расположенного по адресу:
Российская Федерация, Архангельская область,
городской округ "Город Архангельск",
город Архангельск, улица Стрелковая, дом 26, строение 1
(кадастровый номер объекта капитального
строительства 29:22:060403:144)

УТВЕРЖДЕНА

Постановлением Администрации
городского округа "Город Архангельск"



от "26" мая 2021 г. № 931



Система координат МСК-29

Обозначение характерных точек границ	координаты, м	
	X	Y
1	650978.32	2523747.21
2	650983.30	2523749.83
3	650969.82	2523778.50
4	650963.74	2523783.56
5	650960.81	2523783.64
6	650943.24	2523775.47
7	650961.92	2523738.04
8	650963.17	2523740.09
9	650948.53	2523771.18
10	650963.76	2523778.28

УСЛОВНЫЕ ОБОЗНАЧЕНИЯ:

-  изображение границ земельного участка по улице Стрелковой, дом 26, строение 1
-  изображение границ прилегающих территорий

Масштаб 1 : 500