

Дизайн проект

Благоустройство общественного пространства, «Территория перед МБОУ № 35 от ул. Федора Абрамова до территории школы включая зону от школы до МКД по ул. Федора Абрамова 16 к.1 с транзитом до ул. Полины Осипенко»



Ситуационный план



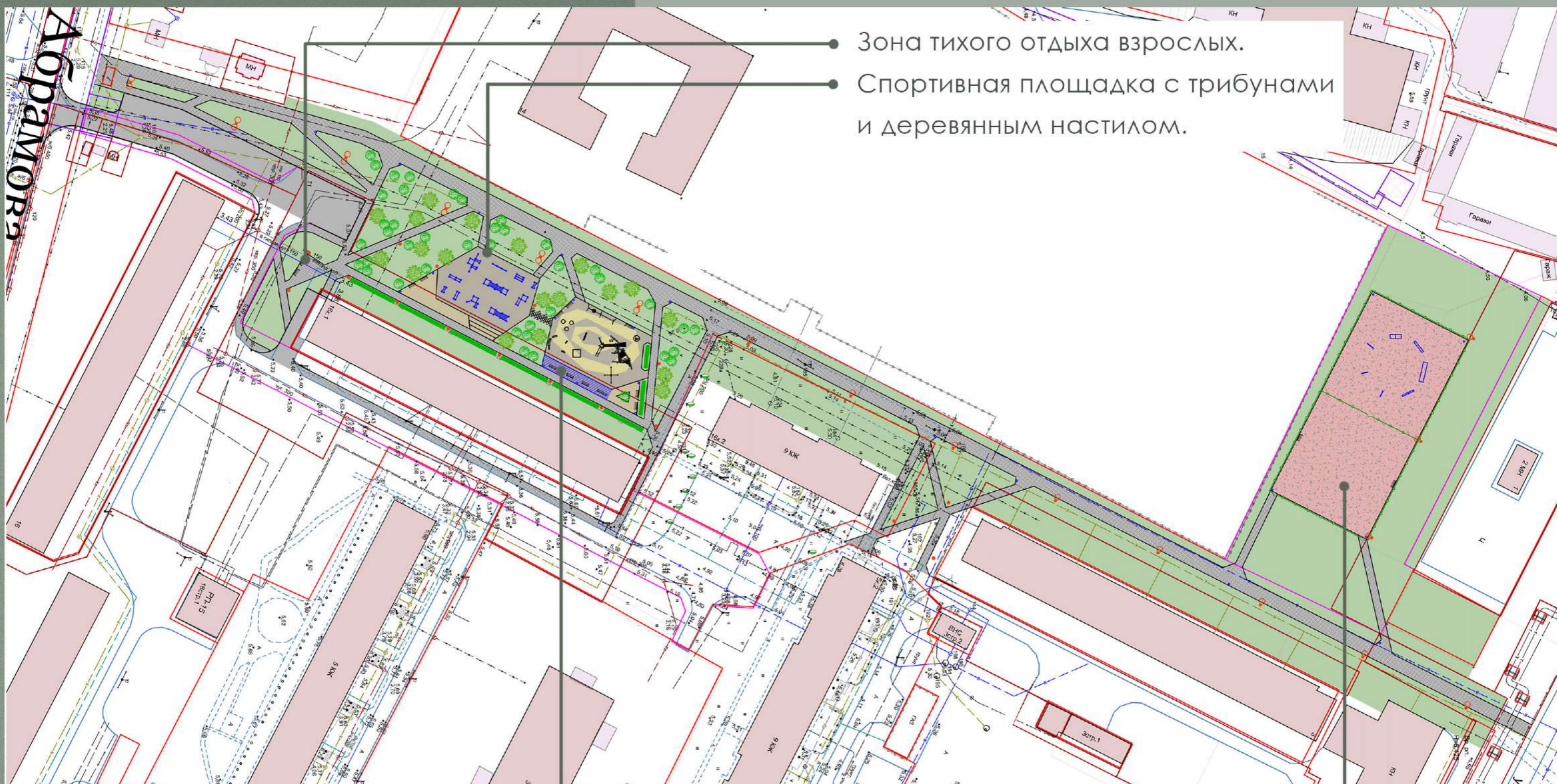
ул. Федора Абрамова
ул. Полины Осипенко

Проектируемая
территория
Площадь: 18 525 м²

Схема планировочной организации земельного участка



План функционального зонирования



- Зона тихого отдыха взрослых.
- Спортивная площадка с трибунами и деревянным настилом.

- Детская площадка с зоной отдыха.
- Площадка для выгула собак с оборудованием для дрессировки.

Перспективный вид



Перспективный вид



Перспективный вид



Перспективный вид



Перспективный вид



Перспективный вид



Перспективный вид



Перспективный вид



Перспективный вид




Малые архитектурные формы

Используемые элементы благоустройства.



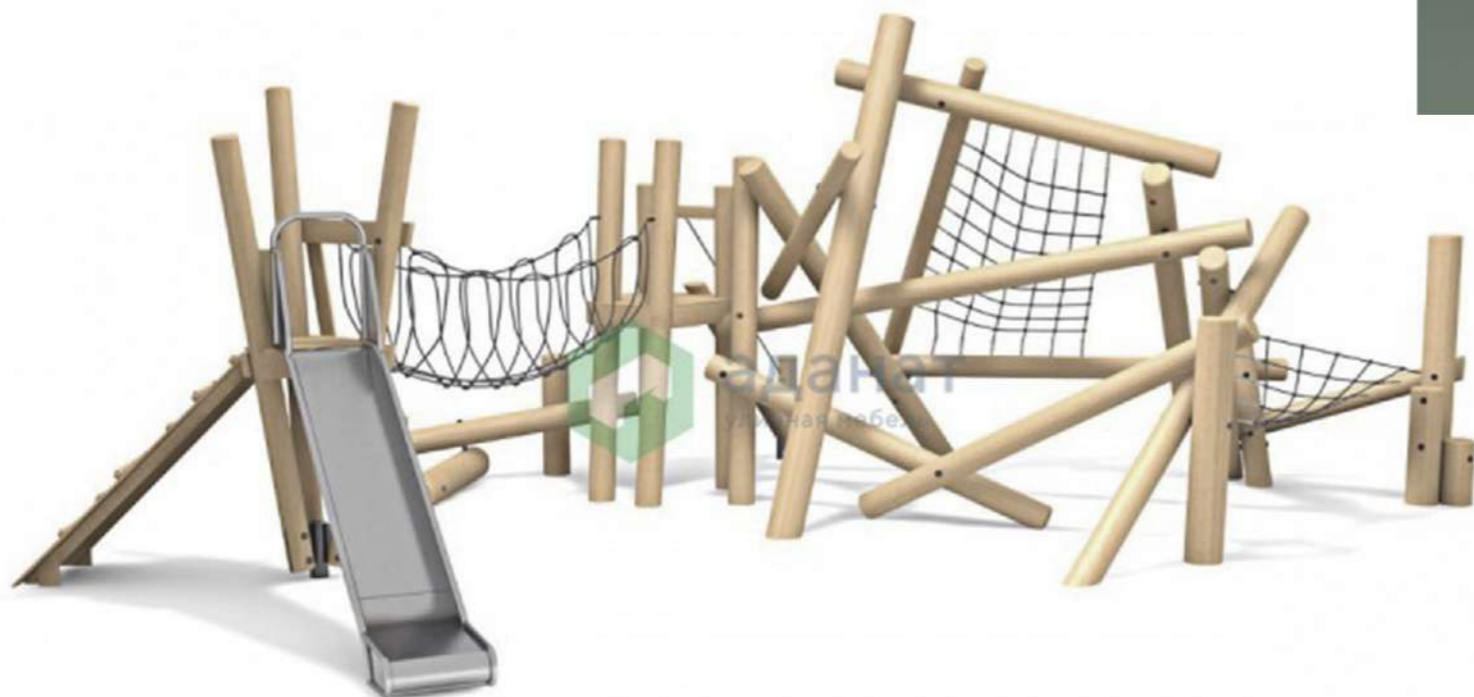
Малые архитектурные формы

Используемые элементы благоустройства.




Малые архитектурные формы

Используемые элементы благоустройства.



Малые архитектурные формы

Используемые элементы благоустройства.



Малые архитектурные формы

Используемые элементы благоустройства.



Малые архитектурные формы



Используемые элементы
благоустройства.

