



Официальный публикатор  
муниципальных правовых актов,  
решений сессий Архангельской  
городской Думы

# Городская газета

АРХАНГЕЛЬСК – ГОРОД ВОИНСКОЙ СЛАВЫ

ЕЖЕНЕДЕЛЬНОЕ  
ИЗДАНИЕ  
АДМИНИСТРАЦИИ  
ОБЛАСТНОГО  
ЦЕНТРА

→ № 8 (1101),  
4 февраля 2022 года

ЛЮДИ И СОБЫТИЯ • ПОЛИТИКА И ЭКОНОМИКА • КУЛЬТУРА И СПОРТ

## «Чиполлино и его друзья»

На сцене Ломоносовского Дворца культуры театральная студия «Дебют» сыграла премьеру сказочного детектива по мотивам творчества Джанни Родари

■ ФОТО: ПРЕСС-СЛУЖБА ЛОМОНОСОВСКОГО ДК

**Сюжет по мотивам знаменитой истории о житье-бытье во фруктово-овощном царстве-государстве развивался стремительно. Под музыку Карэна Хачатуряна из балета «Чиполлино» герои перемещались из замка графини Вишни, на поляну оливковой рощи, где стоял домик дядюшки Капусты, попадали в мрачное тюремное подземелье и снова возвращались в замок.**

Девятилетняя Диана Маринина, исполнительница главной роли, как и полагается мальчику-луковке, весела и улыбчива.

– Моему герою интересно совершать подвиги, он поддерживает всех, придумывает самые невероятные проделки, он веселый и также весело помогает своим друзьям, – рассказывает Диана.

Герой Максима Нечаева, дядюшка Капуста, большой романтик и фантазер. Четверокласснику удалось мастерски воплотить на сцене образ несчастного бездомного героя. На вопрос, как это получилось, ответил так:

– Нужно поверить, что ты тоже несчастен, и убедить в этом зрителя.

Румянец, очки, красный камзол с золотыми пуговицами, наполеоновская треуголка, сапоги – Алиса Сигарева сыграла роль сеньора Помидора. Овощ в ее исполнении получился сочный, яркий, харизматичный. Графиня Вишня хоть и жадна, но красива, кокетлива и даже временами беззащитна. Такой она получилась у Анастасии Туреевой.

Как рассказал руководитель студии «Дебют» Александр Дунаев, в спектакле занята средняя группа студии, всего на сцену вышли девять юных артистов от 9 до 14 лет, для многих из которых это была дебютная постановка.

– Над спектаклем мы начали работу год назад. Было непросто: вместе преодолевали неверие в себя, неумение говорить, невнимательность. Слезы были частым нашим спутником. Сейчас мы продолжаем учиться быть разными, быть внимательными к себе, к людям, к миру вокруг. Сейчас, конечно, у ребят есть и усталость, и счастливая радость. Но самое главное – зрители приняли их выступление с криками «Браво!». И дети, и взрослые, которые пришли на спектакль, делились своими впечатлениями – они не могли поверить, что дети могут так играть.

По мнению артистов, у них получается меняться. Все, как один, говорят о том, что сейчас они больше доверяют себе, стараются слушать друг друга, они не боятся говорить:

– Поняли важную вещь: общаться с людьми в реальности гораздо интереснее, чем в интернете, – поделились ребята.



Официально

### Первый раз – в первый класс

**1 апреля 2022 года начнется зачисление в первые классы школ Архангельска. До 30 июня родители будущих первоклассников, проживающих на закрепленной за школой территории, имеют преимущественное право.**

Подать заявление возможно с помощью регионального портала государственных услуг, сайта самой школы или почтового оператора, также заявления примут по электронной почте, можно и лично обратиться в учебное заведение.

С 6 июля начнется прием детей на свободные места.

При приеме в общеобразовательную организацию нужно предъявить:

- копию документа, удостоверяющего личность родителя (законного представителя) ребенка;

- копию свидетельства о рождении ребенка или документа, подтверждающего родство заявителя;

- копию документа, подтверждающего установление опеки или попечительства (при необходимости);

- копию документа о регистрации ребенка на закрепленной территории или справку о приеме документов для оформления регистрации по месту жительства (в случае приема на обучение ребенка или поступающего, проживающего на закрепленной территории, или в случае использования права преимущественного приема на обучение по образовательным программам начального общего образования);

- справку с места работы родителя (ей) (законного представителя(ей) ребенка (при наличии права внеочередного или первоочередного приема на обучение);

- копию заключения психолого-медико-педагогической комиссии (при наличии).

**Подписывайтесь на нас в социальных сетях и будьте в курсе всего, что происходит в городе!**



vk.com/  
agvs29



fb.com/  
agvsrf



@agvsrf



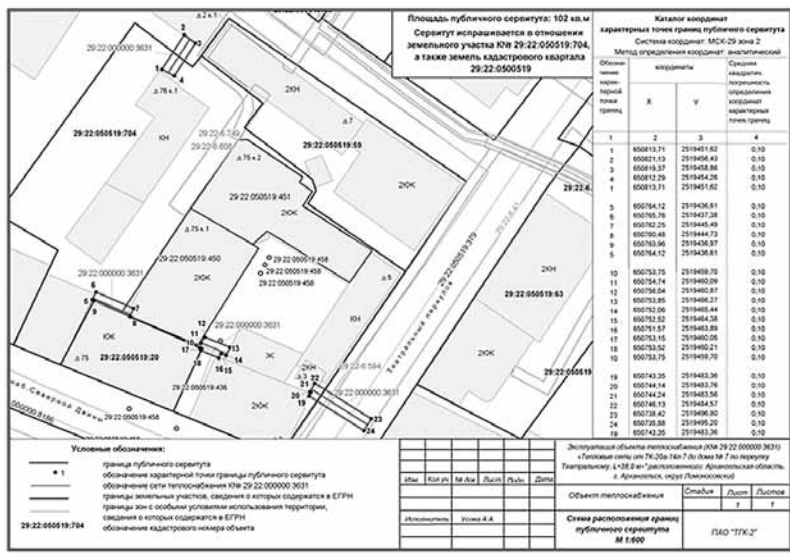
agvs.pф



Сообщение о возможном установлении публичного сервитута в целях размещения объекта теплоснабжения (Тепловые сети от ТК-20а-14Л-7 до дома № 7 по переулку Театральному, L=38,0 м).

Table with 2 columns: Question (1-7) and Answer. 1. Наименование уполномоченного органа... 2. Цель установления публичного сервитута... 3. Адрес или иное описание местоположения земельного участка... 4. Адрес, по которому заинтересованные лица могут ознакомиться с поступившим ходатайством... 5. Официальные сайты в информационно-телекоммуникационной сети "Интернет"... 6. Реквизиты решений об утверждении документа территориального планирования... 7. Официальные сайты в информационно-телекоммуникационной сети "Интернет"...

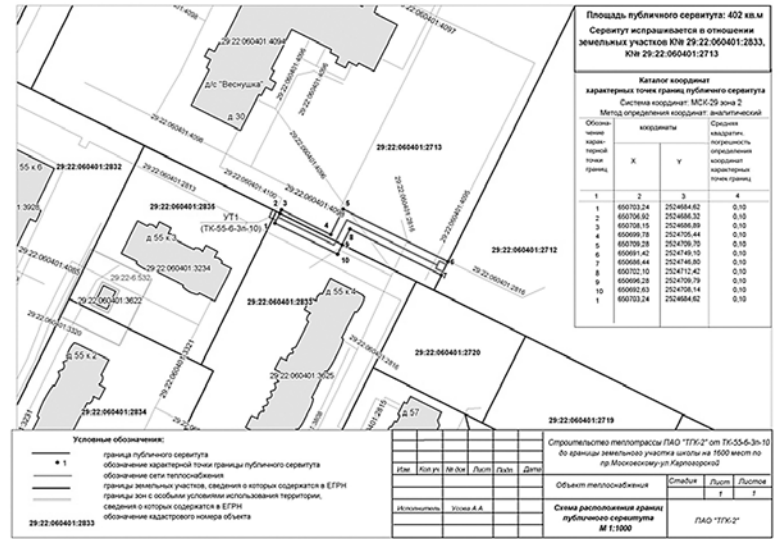
Графическое описание местоположения границ публичных сервитутов с указанием координат характерных точек границ публичного сервитута:



Сообщение о возможном установлении публичного сервитута в целях размещения объекта теплоснабжения (Теплотрасса от ТК-55-6-3п-10 до границы земельного участка школы на 1600 мест по пр.Московскому-ул.Карпогорской).

Table with 2 columns: Question (1-7) and Answer. 1. Наименование уполномоченного органа... 2. Цель установления публичного сервитута... 3. Адрес или иное описание местоположения земельного участка... 4. Адрес, по которому заинтересованные лица могут ознакомиться с поступившим ходатайством... 5. Официальные сайты в информационно-телекоммуникационной сети "Интернет"... 6. Реквизиты решений об утверждении документа территориального планирования... 7. Официальные сайты в информационно-телекоммуникационной сети "Интернет"...


Графическое описание местоположения границ публичных сервитутов с указанием координат характерных точек границ публичного сервитута:



Сообщение о возможном установлении публичного сервитута в целях размещения объекта электросетевого хозяйства (трансформаторной подстанции)

Table with 2 columns: Question (1-7) and Answer. 1. Наименование уполномоченного органа... 2. Цель установления публичного сервитута... 3. Адрес или иное описание местоположения земельного участка... 4. Адрес, по которому заинтересованные лица могут ознакомиться с поступившим ходатайством... 5. Официальные сайты в информационно-телекоммуникационной сети "Интернет"... 6. Реквизиты решений об утверждении документа территориального планирования... 7. Официальные сайты в информационно-телекоммуникационной сети "Интернет"...

Графическое описание местоположения границ публичных сервитутов с указанием координат характерных точек границ публичного сервитута:







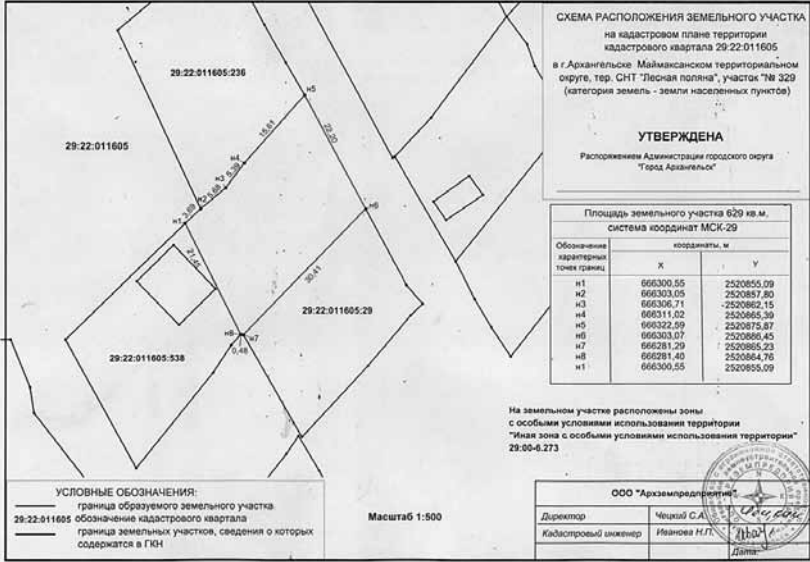


Извещение о предоставлении земельного участка для ведения садоводства

Департамент градостроительства Администрации городского округа "Город Архангельск" извещает о возможности предоставления земельного участка, расположенного в Маймаксанском территориальном округе города Архангельска, тер. СНТ Лесная поляна, участок 329 площадью 629 кв.м, для ведения садоводства согласно представленной схеме расположения земельного участка.

Граждане, заинтересованные в предоставлении данного земельного участка для вышеуказанных целей, имеют право в течение тридцати дней со дня опубликования и размещения извещения подать заявление о намерении участвовать в аукционе на право заключения договора аренды данного земельного участка.

Граждане имеют право подать заявление:  
- на адрес электронной почты департамента градостроительства Администрации городского округа "Город Архангельск": architect@arhcitu.ru;  
- почтовым отправлением на адрес: 163000, г. Архангельск, пл. В.И. Ленина, д. 5, департамент градостроительства Администрации городского округа "Город Архангельск".

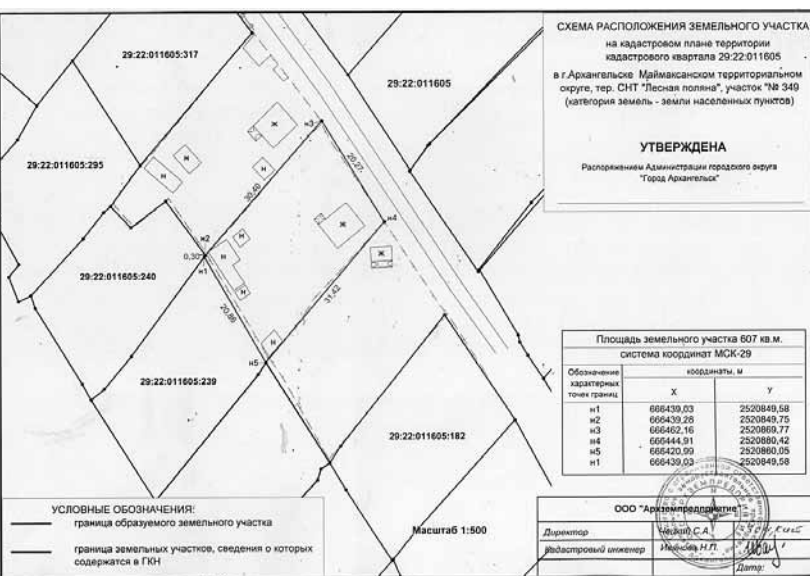


Извещение о предоставлении земельного участка для ведения садоводства

Департамент градостроительства Администрации городского округа "Город Архангельск" извещает о возможности предоставления земельного участка, расположенного в Маймаксанском территориальном округе города Архангельска, тер. СНТ Лесная поляна, участок 349 площадью 607 кв.м, для ведения садоводства согласно представленной схеме расположения земельного участка.

Граждане, заинтересованные в предоставлении данного земельного участка для вышеуказанных целей, имеют право в течение тридцати дней со дня опубликования и размещения извещения подать заявление о намерении участвовать в аукционе на право заключения договора аренды данного земельного участка.

Граждане имеют право подать заявление:  
- на адрес электронной почты департамента градостроительства Администрации городского округа "Город Архангельск": architect@arhcitu.ru;  
- почтовым отправлением на адрес: 163000, г. Архангельск, пл. В.И. Ленина, д. 5, департамент градостроительства Администрации городского округа "Город Архангельск".

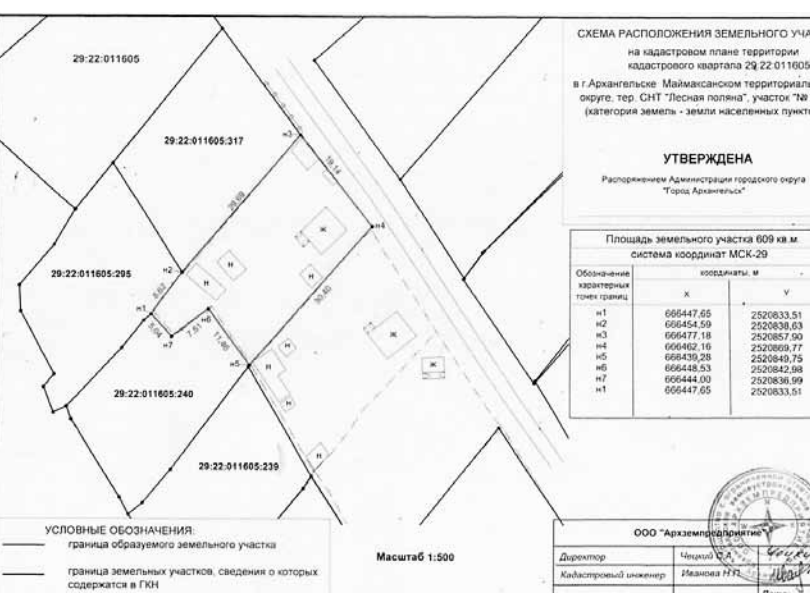


Извещение о предоставлении земельного участка для ведения садоводства

Департамент градостроительства Администрации городского округа "Город Архангельск" извещает о возможности предоставления земельного участка, расположенного в Маймаксанском территориальном округе города Архангельска, тер. СНТ Лесная поляна, участок 350 площадью 609 кв.м, для ведения садоводства согласно представленной схеме расположения земельного участка.

Граждане, заинтересованные в предоставлении данного земельного участка для вышеуказанных целей, имеют право в течение тридцати дней со дня опубликования и размещения извещения подать заявление о намерении участвовать в аукционе на право заключения договора аренды данного земельного участка.

Граждане имеют право подать заявление:  
- на адрес электронной почты департамента градостроительства Администрации городского округа "Город Архангельск": architect@arhcitu.ru;  
- почтовым отправлением на адрес: 163000, г. Архангельск, пл. В.И. Ленина, д. 5, департамент градостроительства Администрации городского округа "Город Архангельск".

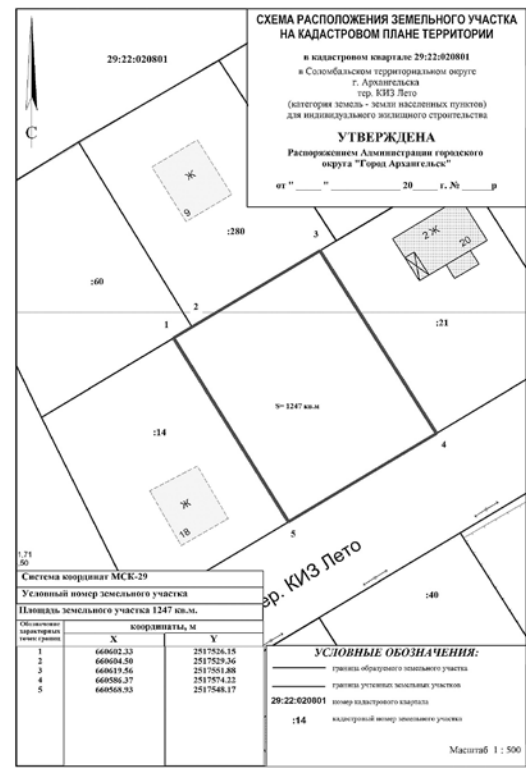


Извещение о предоставлении земельного участка для индивидуального жилищного строительства

Департамент градостроительства Администрации городского округа "Город Архангельск" извещает о возможности предоставления земельного участка, расположенного в Соломбальском территориальном округе г. Архангельска тер. КИЗ Лето площадью 1247 кв.м, для индивидуального жилищного строительства согласно представленной схеме расположения земельного участка.

Граждане, заинтересованные в предоставлении данного земельного участка для вышеуказанных целей, имеют право в течение тридцати дней со дня опубликования и размещения извещения подать заявление о намерении участвовать в аукционе на право заключения договора аренды данного земельного участка.

Граждане имеют право подать заявление:  
- на адрес электронной почты департамента градостроительства Администрации городского округа "Город Архангельск": architect@arhcitu.ru;  
- почтовым отправлением на адрес: 163000, г. Архангельск, пл. В.И. Ленина, д. 5, департамент градостроительства Администрации городского округа "Город Архангельск".

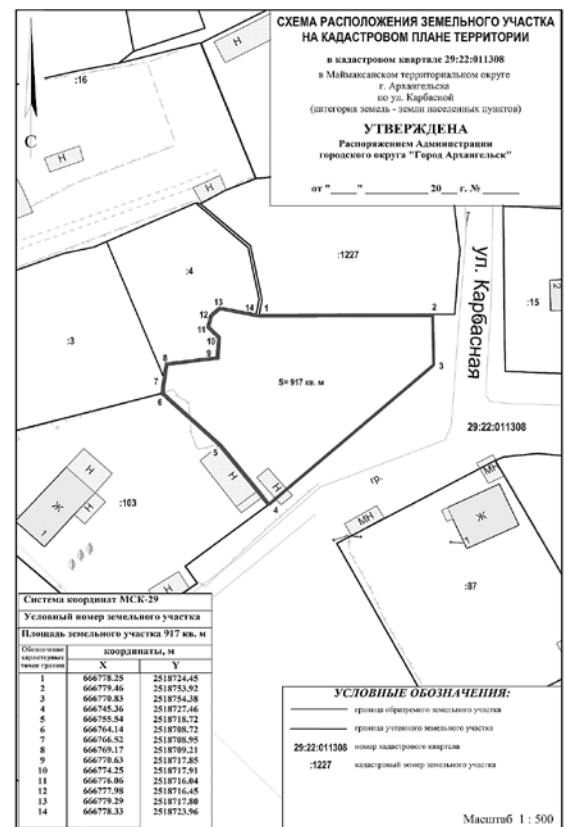


Извещение о предоставлении земельного участка для индивидуального жилищного строительства

Департамент градостроительства Администрации городского округа "Город Архангельск" извещает о возможности предоставления земельного участка в кадастровом квартале 29-22-011308, расположенного в Маймаксанском территориальном округе г. Архангельска по ул. Карбасной площадью 917 кв. м, для индивидуального жилищного строительства, согласно представленной схеме расположения земельного участка.

Граждане, заинтересованные в предоставлении земельного участка для вышеуказанных целей, имеют право в течение тридцати дней со дня опубликования и размещения извещения подать заявление о намерении участвовать в аукционе на право заключения договора аренды данного земельного участка.

Граждане имеют право подать заявление:  
- на адрес электронной почты департамента градостроительства Администрации городского округа "Город Архангельск": architect@arhcitu.ru;  
- почтовым отправлением на адрес: 163000, г. Архангельск, пл. В.И. Ленина, д. 5, департамент градостроительства Администрации городского округа "Город Архангельск".



АДМИНИСТРАЦИЯ ГОРОДСКОГО ОКРУГА "ГОРОД АРХАНГЕЛЬСК"

ПОСТАНОВЛЕНИЕ

от 28 января 2022 г. № 155

О признании утратившими силу отдельных постановлений Администрации городского округа "Город Архангельск"

В целях приведения правовых актов Администрации городского округа "Город Архангельск" в соответствие с действующим законодательством Российской Федерации, в соответствии со статьей 15 Федерального закона от 27 июля 2010 года № 190-ФЗ "О теплоснабжении" Администрация городского округа "Город Архангельск" постановляет:

- 1. Признать утратившими силу постановления Администрации городского округа "Город Архангельск": от 5 августа 2021 года № 1581 "О передаче на содержание и обслуживание бесхозяйных тепловых сетей"; от 22 октября 2021 года № 2126 "О передаче на содержание и обслуживание бесхозяйных тепловых сетей".
- 2. Опубликовать постановление в газете "Архангельск – город воинской славы" и на официальном информационном интернет-портале городского округа "Город Архангельск".

Глава городского округа "Город Архангельск"

Д.А. Морев

ГЛАВА ГОРОДСКОГО ОКРУГА  
"ГОРОД АРХАНГЕЛЬСК"

## ПОСТАНОВЛЕНИЕ

от 28 января 2022 г. № 157

О внесении изменения в состав административной комиссии  
Северного территориального округа Администрации  
городского округа "Город Архангельск"

1. Внести в состав административной комиссии Северного территориального округа Администрации городского округа "Город Архангельск", утвержденной постановлением Главы муниципального образования "Город Архангельск" от 15 мая 2019 года № 634 (с изменениями), изменение, изложив его в новой прилагаемой редакции.

2. Опубликовать постановление в газете "Архангельск – город воинской славы" и на официальном информационном интернет-портале городского округа "Город Архангельск".

Глава городского округа  
"Город Архангельск"

Д.А. Морев

**ПРИЛОЖЕНИЕ**  
к постановлению Главы  
городского округа "Город Архангельск"  
от 28 января 2022 г. № 157

СОСТАВ  
административной комиссии Северного территориального округа  
Администрации городского округа "Город Архангельск"

Генералова Ирина Анатольевна	–	начальник отдела по Северному территориальному округу управления по вопросам семьи, опеки и попечительства Администрации городского округа "Город Архангельск" (председатель административной комиссии)
Колодкина Елена Вадимовна	–	ведущий специалист отдела по Северному территориальному округу управления по вопросам семьи, опеки и попечительства Администрации городского округа "Город Архангельск" (заместитель председателя комиссии)
Алехина Наталья Геннадьевна	–	ответственный секретарь административной комиссии Северного территориального округа Администрации городского округа "Город Архангельск"
Алферова Любовь Александровна	–	специалист администрации Северного территориального округа Администрации городского округа "Город Архангельск"
Рипа Александра Николаевна	–	главный специалист отдела жилищно-коммунального хозяйства и благоустройства администрации Северного территориального округа Администрации городского округа "Город Архангельск"
Садовая Ольга Борисовна	–	ответственный секретарь административной комиссии Ломоносовского территориального округа Администрации городского округа "Город Архангельск"
Смирнова Антонина Васильевна	–	главный специалист отдела жилищно-коммунального хозяйства и благоустройства администрации Северного территориального округа Администрации городского округа "Город Архангельск"

АДМИНИСТРАЦИЯ ГОРОДСКОГО ОКРУГА  
"ГОРОД АРХАНГЕЛЬСК"

## ПОСТАНОВЛЕНИЕ

от 28 января 2022 г. № 158

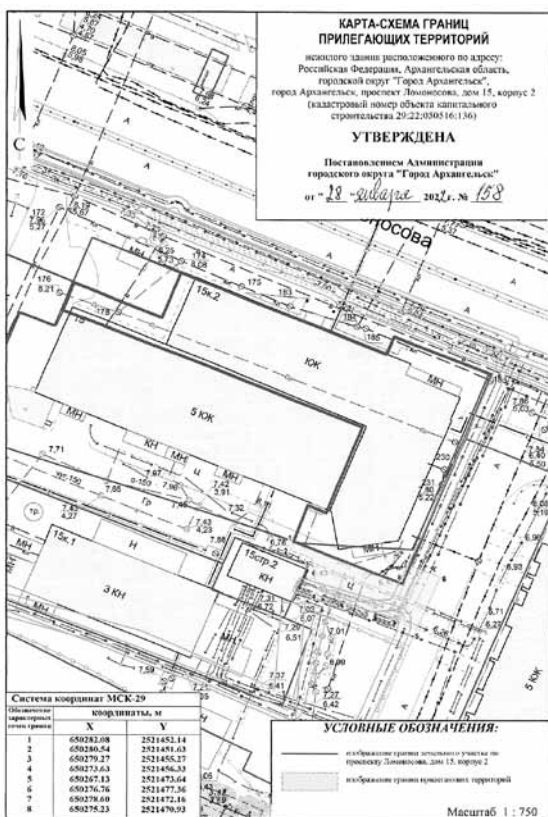
## Об утверждении карты-схемы границ прилегающих территорий

В соответствии с областным законом от 23 сентября 2004 года № 259-внеч. ОЗ "О реализации государственных полномочий Архангельской области в сфере правового регулирования организации и осуществления местного самоуправления", разделом 15 Правил благоустройства города Архангельска, утвержденными решением Архангельской городской Думы от 25 октября 2017 года № 581, Администрация городского округа "Город Архангельск" **постановляет**:

1. Утвердить прилагаемую карту-схему границ прилегающих территорий нежилого здания, расположенного по адресу: Российская Федерация, Архангельская область, городской округ "Город Архангельск", город Архангельск, проспект Ломоносова, дом 15, корпус 2 (кадастровый номер объекта капитального строительства 29:22:050516:136).
2. Собственникам и (или) иным законным владельцам зданий, строений, сооружений, земельных участков, указанных в пункте 1 настоящего постановления, принимать участие, в том числе финансовое, в содержании прилегающих территорий.
3. Опубликовать постановление в газете "Архангельск – город воинской славы" и на официальном информационном интернет-портале городского округа "Город Архангельск" в течение 10 календарных дней со дня подписания постановления.
4. Контроль за исполнением постановления возложить на главу администрации Ломоносовского территориального округа Администрации городского округа "Город Архангельск" Пономареву В.Я.
5. Настоящее постановление вступает в силу по истечении 30 календарных дней со дня его подписания.

Глава городского округа  
"Город Архангельск"

Д.А. Морев

АДМИНИСТРАЦИЯ ГОРОДСКОГО ОКРУГА  
"ГОРОД АРХАНГЕЛЬСК"

## ПОСТАНОВЛЕНИЕ

от 28 января 2022 г. № 160

О плате за содержание жилого помещения  
для нанимателей жилых помещений по договорам социального найма  
и договорам найма жилых помещений в многоквартирных домах  
городского округа "Город Архангельск", о внесении изменения  
в приложение к постановлению Администрации городского округа  
"Город Архангельск" от 3 февраля 2021 года № 240 и о признании  
утратившими силу приложений к отдельным постановлениям  
Администрации муниципального образования "Город Архангельск"

В соответствии со статьями 154 и 156 Жилищного кодекса Российской Федерации, статьей 30 Устава городского округа "Город Архангельск", разделом 2 Положения об установлении тарифов и размера платы Администрацией муниципального образования "Город Архангельск", утвержденное постановлением мэрии города Архангельска от 21 декабря 2015

года № 69, решениями общих собраний собственников помещений в многоквартирных домах Администрация городского округа "Город Архангельск" **постановляет**:

1. Установить размер платы за содержание жилого помещения для нанимателей жилых помещений по договорам социального найма и договорам найма жилых помещений в многоквартирных домах городского округа "Город Архангельск" согласно приложению к настоящему постановлению.
  2. Внести в постановление Администрации городского округа "Город Архангельск" от 3 февраля 2021 года № 240 "О плате за содержание жилого помещения для нанимателей жилых помещений по договорам социального найма и договорам найма жилых помещений в многоквартирных домах муниципального образования "Город Архангельск", о внесении изменений в приложение отдельным постановлениям мэрии города Архангельска и Администрации муниципального образования "Город Архангельск" и о признании утратившим силу приложения к постановлению мэрии города Архангельска от 20 февраля 2015 года № 143" (с изменениями) изменение, исключив пункт 7.
  3. Признать утратившими силу приложения к постановлениям Администрации муниципального образования "Город Архангельск":  
от 21 апреля 2017 года № 416 "О плате за содержание жилого помещения для нанимателей жилых помещений по договорам социального найма и договорам найма жилых помещений в многоквартирных домах муниципального образования "Город Архангельск" и о внесении изменений в приложение к отдельным постановлениям мэрии города Архангельска и Администрации муниципального образования "Город Архангельск";  
от 13 декабря 2017 года № 1470 "О плате за содержание жилого помещения для нанимателей жилых помещений по договорам социального найма и договорам найма жилых помещений в многоквартирных домах муниципального образования "Город Архангельск" и о внесении изменения в приложение к постановлению Администрации муниципального образования "Город Архангельск" от 29.07.2016 № 865";  
от 17 декабря 2020 года № 244 "О плате за содержание жилого помещения для нанимателей жилых помещений по договорам социального найма и договорам найма жилых помещений в многоквартирных домах муниципального образования "Город Архангельск" и о внесении изменений в приложение к постановлениям мэрии города Архангельска от 10.07.2015 № 612 и Администрации муниципального образования "Город Архангельск" от 18.02.2020 № 309".
  4. Опубликовать постановление в газете "Архангельск – город воинской славы" и на официальном информационном интернет-портале городского округа "Город Архангельск".
  5. Настоящее постановление вступает в силу с момента опубликования, за исключением положений, для которых настоящим пунктом предусмотрен иной срок вступления в силу.
- Положения пункта 2 настоящего постановления и пункта 3 приложения к настоящему постановлению вступают в силу с 6 февраля 2022 года.

Глава городского округа  
"Город Архангельск"

Д.А. Морев

**ПРИЛОЖЕНИЕ**  
к постановлению Администрации  
городского округа "Город Архангельск"  
от 28 января 2022 г. № 160

РАЗМЕР ПЛАТЫ  
за содержание жилого помещения для нанимателей жилых помещений  
по договорам социального найма и договорам найма жилых помещений  
в многоквартирных домах городского округа "Город Архангельск"

№ п/п	Адрес многоквартирного дома	Размер платы за содержание жилого помещения (рублей за 1 кв. м общей площади жилого помещения в месяц)	Основание (дата и № протокола общего собрания собственников многоквартирного дома)	Наименование управляющей организации
1	Ул. Воскресенская, 105, корп. 3	24,95	от 01.03.2021 105/3-2021	ООО УК "ЖКС"
2	Ул. Воскресенская, 118, корп. 1	30,89	от 01.10.2021 6/н	ООО "УК "Клиринг"
3	Ул. Кононова И.Г., 10, корп. 1	29,90	от 10.01.2022 № 1	ООО "Фактория-1"
4	Ул. Ленинградский, 265, корп. 3	24,00	от 09.12.2021 № 2	ООО "УК "Содействие"

АДМИНИСТРАЦИЯ ГОРОДСКОГО ОКРУГА  
"ГОРОД АРХАНГЕЛЬСК"

## ПОСТАНОВЛЕНИЕ

от 28 января 2022 г. № 161

О плате за содержание жилого помещения  
для нанимателей жилых помещений по договорам социального найма  
и договорам найма жилых помещений в многоквартирных домах  
городского округа "Город Архангельск", о внесении изменений  
в приложения к отдельным постановлениям мэрии города Архангельска,  
Администрации муниципального образования "Город Архангельск"  
и Администрации городского округа "Город Архангельск" и о признании  
утратившим силу приложения к постановлению мэрии  
города Архангельска от 30 октября 2013 года № 775

В соответствии со статьями 154 и 156 Жилищного кодекса Российской Федерации, статьей 30 Устава городского округа "Город Архангельск", разделом 2 Положения об установлении тарифов и размера платы Администрацией муниципального образования "Город Архангельск", утвержденное постановлением мэрии города Архангельска от 21 декабря 2015 года № 69, решениями общих собраний собственников помещений в многоквартирных домах Администрация городского округа "Город Архангельск" **постановляет**:

1. Установить размер платы за содержание жилого помещения для нанимателей жилых помещений по договорам социального найма и договорам найма жилых помещений в многоквартирных домах городского округа "Город Архангельск" согласно приложению к настоящему постановлению.
  2. Внести в постановление мэрии города Архангельска от 5 мая 2014 года № 373 "О плате за содержание и ремонт жилого помещения для нанимателей жилых помещений по договорам социального найма и договорам найма жилых помещений в многоквартирных домах муниципального образования "Город Архангельск" и о внесении изменений в отдельные постановления мэрии города Архангельска" (с изменениями) изменение, исключив пункт 15.
  3. Внести в приложение к постановлению мэрии города Архангельска от 11 февраля 2015 года № 115 "О плате за содержание и ремонт жилого помещения для нанимателей жилых помещений по договорам социального найма и договорам найма жилых помещений в многоквартирных домах муниципального образования "Город Архангельск", внесении изменений в приложения к отдельным постановлениям мэрии города Архангельска и о признании утратившим силу постановления мэрии города Архангельска от 16.01.2014 № 19" (с изменениями) изменение, исключив пункт 15.
  4. Внести в приложение к постановлению мэрии города Архангельска от 5 августа 2015 года № 695 "О плате за содержание жилого помещения для нанимателей жилых помещений по договорам социального найма и договорам найма жилых помещений в многоквартирных домах муниципального образования "Город Архангельск" и о внесении изменений в приложения к отдельным постановлениям мэрии города Архангельска" (с изменениями) изменение, исключив пункт 27.
  5. Внести в приложение к постановлению Администрации муниципального образования "Город Архангельск" от 25 февраля 2020 года № 367 "О плате за содержание жилого помещения для нанимателей жилых помещений по договорам социального найма и договорам найма жилых помещений в многоквартирных домах муниципального образования "Город Архангельск" (с изменениями) изменение, исключив пункт 29.
  6. Внести в приложение к постановлению Администрации муниципального образования "Город Архангельск" от 25 февраля 2020 года № 368 "О плате за содержание жилого помещения для нанимателей жилых помещений по договорам социального найма и договорам найма жилых помещений в многоквартирных домах муниципального образования "Город Архангельск" (с изменениями) изменение, исключив пункт 54.
  7. Внести в приложение к постановлению Администрации муниципального образования "Город Архангельск" от 23 сентября 2020 года № 1551 "О плате за содержание жилого помещения для нанимателей жилых помещений по договорам социального найма и договорам найма жилых помещений в многоквартирных домах муниципального образования "Город Архангельск" и о внесении изменений в приложения к отдельным постановлениям мэрии города Архангельска и Администрации муниципального образования "Город Архангельск" (с изменением) изменение, исключив пункт 2.
  8. Внести в приложение к постановлению Администрации городского округа "Город Архангельск" от 3 февраля 2021 года № 240 "О плате за содержание жилого помещения для нанимателей жилых помещений по договорам социального найма и договорам найма жилых помещений в многоквартирных домах муниципального образования "Город Архангельск", о внесении изменений в приложения отдельным постановлениям мэрии города Архангельска и Администрации муниципального образования "Город Архангельск" и о признании утратившим силу приложения к постановлению мэрии города Архангельска от 20 февраля 2015 года № 143" (с изменением) изменение, исключив пункт 19.
  9. Внести в приложение к постановлению Администрации городского округа "Город Архангельск" от 12 февраля 2021 года № 282 "О плате за содержание жилого помещения для нанимателей жилых помещений по договорам социального найма и договорам найма жилых помещений в многоквартирных домах муниципального образования "Город Архангельск" и о внесении изменений в приложения к отдельным постановлениям Администрации муниципального образования "Город Архангельск" изменения, исключив пункты 2, 3.
  10. Признать утратившим силу постановление мэрии города Архангельска от 30 октября 2013 года № 775 "О плате за содержание и ремонт жилого помещения для нанимателей жилых помещений по договорам социального найма и договорам найма жилых помещений в многоквартирных домах муниципального образования "Город Архангельск".
  11. Опубликовать постановление в газете "Архангельск – город воинской славы" и на официальном информационном интернет-портале городского округа "Город Архангельск".
  12. Настоящее постановление вступает в силу с момента опубликования, за исключением положений, для которых настоящим пунктом предусмотрен иной срок вступления в силу.
- Положения пункта 8 настоящего постановления и пункта 9 приложения к настоящему постановлению вступают в силу с 6 февраля 2022 года.
- Положения пункта 9 настоящего постановления и пунктов 6 и 8 приложения к настоящему постановлению вступают в силу с 20 февраля 2022 года.

Глава городского округа  
"Город Архангельск"

Д.А. Морев

**ПРИЛОЖЕНИЕ**  
к постановлению Администрации  
городского округа "Город Архангельск"  
от 28 января 2022 г. № 161















Директор предприятия \_\_\_\_\_ (подпись) \_\_\_\_\_ (расшифровка подписи)  
 Главный бухгалтер \_\_\_\_\_ (подпись) \_\_\_\_\_ (расшифровка подписи)  
 МП  
 " " \_\_\_\_\_ 20\_\_ г.  
 Расчет проверен  
 Директор департамента городского хозяйства \_\_\_\_\_ (подпись) \_\_\_\_\_ (расшифровка подписи)  
 " " \_\_\_\_\_ 20\_\_ г. "

**ПРИЛОЖЕНИЕ № 2**  
к постановлению Администрации  
городского округа "Город Архангельск"  
от 3 февраля 2022 г. № 223

"ПРИЛОЖЕНИЕ № 2  
к Правилам предоставления из городского бюджета субсидий  
на возмещение затрат муниципальному унитарному  
предприятию "Городское благоустройство" городского округа  
"Город Архангельск", связанных с выполнением работ  
по содержанию общественных территорий,  
переданных ему в хозяйственное ведение

**ОТЧЕТ**  
**о фактических затратах МУП "Городское благоустройство", связанных**  
**с выполнением работ по содержанию общественных территорий\***

за \_\_\_\_\_ 20\_\_ года  
(отчетный период)

№ п/п	Наименование показателя	Сумма, руб.
1	Затраты на оплату труда рабочих, непосредственно занятых выполнением работ по содержанию общественных территорий	
2	Отчисления на социальные нужды	
3	Затраты на материалы	
4	Затраты на приобретение работ (услуг) производственного характера, выполняемых сторонними организациями и (или) индивидуальными предпринимателями	
5	Затраты на эксплуатацию машин и механизмов, в том числе:	
5.1	Амортизация машин и механизмов	
5.2	Затраты на топливо и горюче-смазочные материалы	
5.3	Затраты на техническое обслуживание и ремонт	
6	Затраты по аренде машин и механизмов	
7	Общексплуатационные расходы, в том числе:	
7.1	Затраты на оплату труда	
7.2	Отчисления на социальные нужды	
8	Внеэксплуатационные расходы	
9	Итого затрат на содержание общественных территорий (строка 1 + строка 2 + строка 3 + строка 4 + строка 5 + строка 6 + строка 7 + строка 8)	
10	Налог на добавленную стоимость	
11	Итого затрат на содержание общественных территорий с учетом налога на добавленную стоимость (строка 9 + строка 10)	
12	Предельный объем затрат по содержанию общественных территорий	
13	Всего затрат на содержание общественных территорий с учетом налога на добавленную стоимость, подлежащих возмещению	
14	Объем начисленных субсидий	
15	Размер предоставляемой субсидии	

Примечания:

- В строке 10 сумма налога на добавленную стоимость указывается в случае применения МУП "Городское благоустройство" общего режима налогообложения.
- В строках 11 и 13 сумма налога на добавленную стоимость учитывается в случае применения МУП "Городское благоустройство" общего режима налогообложения.
- Данные строки 12 определяются в соответствии с пунктом 6 настоящих Правил.
- Данные строки 13 определяются как наименьшее значение из сумм, указанных в строке 11 и строке 12 отчета о затратах.
- Данные строки 14 определяются на основании данных строки 13 отчета о затратах за предыдущий отчетный период, увеличенных на сумму субсидии, предоставленной за первую половину отчетного периода.
- Данные строки 15 определяются как разность строк 13 и 14 с учетом предельного размера предоставляемых в соответствующем финансовом году субсидий, определенного договором о предоставлении субсидий.
- (\* К общественным территориям относятся территории городского округа "Город Архангельск" соответствующего функционального назначения, которыми беспрепятственно пользуется неограниченный круг лиц, с расположенным на них движимым имуществом, а также площади, набережные, улицы, проспекты, пешеходные зоны, скверы, парки.

Приложение: подтверждающие документы на \_\_\_\_\_ листах.

Директор предприятия \_\_\_\_\_ (подпись) \_\_\_\_\_ (расшифровка подписи)  
 Главный бухгалтер \_\_\_\_\_ (подпись) \_\_\_\_\_ (расшифровка подписи)  
 МП  
 " " \_\_\_\_\_ 20\_\_ г.  
 Отчет проверен  
 Директор департамента городского хозяйства \_\_\_\_\_ (подпись) \_\_\_\_\_ (расшифровка подписи)  
 " " \_\_\_\_\_ 20\_\_ г. "

**ГЛАВА ГОРОДСКОГО ОКРУГА**  
**"ГОРОД АРХАНГЕЛЬСК"**

**РАСПОРЯЖЕНИЕ**

от 27 января 2022 г. № 367р

**О проведении общественных обсуждений проекта планировки территории муниципального образования "Город Архангельск" в границах ул. Воскресенской, ул. Г. Суфтина, ул. Выучейского и просп. Обводный канал площадью 14,6746 га**

В соответствии с Градостроительным кодексом Российской Федерации, Федеральным законом от 6 октября 2003 года № 131-ФЗ "Об общих принципах организации местного самоуправления в Российской Федерации", Уставом городского округа "Город Архангельск" и Положением об организации проведения общественных обсуждений или публичных слушаний по вопросам градостроительной деятельности на территории муниципального образования "Город Архангельск", утвержденным решением Архангельской городской Думы от 20 июня 2018 года № 688:

- Комиссии по землепользованию и застройке городского округа "Город Архангельск" подготовить и провести общественные обсуждения проекта планировки территории муниципального образования "Город Архангельск" в границах ул. Воскресенской, ул. Г. Суфтина, ул. Выучейского и просп. Обводный канал площадью 14,6746 га.
- Опубликовать распоряжение в газете "Архангельск – город воинской славы" и на официальном информационном интернет-портале городского округа "Город Архангельск".
- Контроль за исполнением распоряжения возложить на заместителя Главы городского округа "Город Архангельск" по инфраструктурному развитию.

Глава городского округа "Город Архангельск" **Д.А. Морев**

**ГЛАВА ГОРОДСКОГО ОКРУГА**  
**"ГОРОД АРХАНГЕЛЬСК"**

**РАСПОРЯЖЕНИЕ**

от 27 января 2022 г. № 369р

**О проведении общественных обсуждений проекта межевания территории городского округа "Город Архангельск" в границах кадастрового квартала 29:22:020201**

В соответствии с Градостроительным кодексом Российской Федерации, Федеральным законом от 6 октября 2003 года № 131-ФЗ "Об общих принципах организации местного самоуправления в Российской Федерации", Уставом городского округа "Город Архангельск" и Положением об организации проведения общественных обсуждений или публичных слушаний по вопросам градостроительной деятельности на территории муниципального образования "Город Архангельск", утвержденным решением Архангельской городской Думы от 20 июня 2018 года № 688:

- Комиссии по землепользованию и застройке городского округа "Город Архангельск" подготовить и провести общественные обсуждения проекта межевания территории городского округа "Город Архангельск" в границах кадастрового квартала 29:22:020201.
- Опубликовать распоряжение в газете "Архангельск – город воинской славы" и на официальном информационном интернет-портале городского округа "Город Архангельск".
- Контроль за исполнением распоряжения возложить на заместителя Главы городского округа "Город Архангельск" по инфраструктурному развитию.

Глава городского округа "Город Архангельск" **Д.А. Морев**

**ГЛАВА ГОРОДСКОГО ОКРУГА**  
**"ГОРОД АРХАНГЕЛЬСК"**

**РАСПОРЯЖЕНИЕ**

от 27 января 2022 г. № 370р

**О проведении общественных обсуждений проекта межевания территории городского округа "Город Архангельск" в границах ул. Школьной и ул. Пионерской**

В соответствии с Градостроительным кодексом Российской Федерации, Федеральным законом от 6 октября 2003 года № 131-ФЗ "Об общих принципах организации местного самоуправления в Российской Федерации", Уставом городского округа "Город Архангельск" и Положением об организации проведения общественных обсуждений или публичных слушаний по вопросам градостроительной деятельности на территории муниципального образования "Город Архангельск", утвержденным решением Архангельской городской Думы от 20 июня 2018 года № 688:

- Комиссии по землепользованию и застройке городского округа "Город Архангельск" подготовить и провести общественные обсуждения проекта межевания территории городского округа "Город Архангельск" в границах ул. Школьной и ул. Пионерской.
- Опубликовать распоряжение в газете "Архангельск – город воинской славы" и на официальном информационном интернет-портале городского округа "Город Архангельск".
- Контроль за исполнением распоряжения возложить на заместителя Главы городского округа "Город Архангельск" по инфраструктурному развитию.

Глава городского округа "Город Архангельск" **Д.А. Морев**

**ГЛАВА ГОРОДСКОГО ОКРУГА**  
**"ГОРОД АРХАНГЕЛЬСК"**

**РАСПОРЯЖЕНИЕ**

от 27 января 2022 г. № 371р

**О проведении общественных обсуждений проекта межевания территории городского округа "Город Архангельск" в границах кадастрового квартала 29:22:012503**

В соответствии с Градостроительным кодексом Российской Федерации, Федеральным законом от 6 октября 2003 года № 131-ФЗ "Об общих принципах организации местного самоуправления в Российской Федерации", Уставом городского округа "Город Архангельск" и Положением об организации проведения общественных обсуждений или публичных слушаний по вопросам градостроительной деятельности на территории муниципального образования "Город Архангельск", утвержденным решением Архангельской городской Думы от 20 июня 2018 года № 688:

- Комиссии по землепользованию и застройке городского округа "Город Архангельск" подготовить и провести общественные обсуждения проекта межевания территории городского округа "Город Архангельск" в границах кадастрового квартала 29:22:012503.
- Опубликовать распоряжение в газете "Архангельск – город воинской славы" и на официальном информационном интернет-портале городского округа "Город Архангельск".
- Контроль за исполнением распоряжения возложить на заместителя Главы городского округа "Город Архангельск" по инфраструктурному развитию.

Глава городского округа "Город Архангельск" **Д.А. Морев**

**ГЛАВА ГОРОДСКОГО ОКРУГА**  
**"ГОРОД АРХАНГЕЛЬСК"**

**РАСПОРЯЖЕНИЕ**

от 27 января 2022 г. № 372р

**О проведении общественных обсуждений проекта межевания территории городского округа "Город Архангельск" в границах кадастрового квартала 29:22:012004**

В соответствии с Градостроительным кодексом Российской Федерации, Федеральным законом от 6 октября 2003 года № 131-ФЗ "Об общих принципах организации местного самоуправления в Российской Федерации", Уставом городского округа "Город Архангельск" и Положением об организации проведения общественных обсуждений или публичных слушаний по вопросам градостроительной деятельности на территории муниципального образования "Город Архангельск", утвержденным решением Архангельской городской Думы от 20 июня 2018 года № 688:

- Комиссии по землепользованию и застройке городского округа "Город Архангельск" подготовить и провести общественные обсуждения проекта межевания территории городского округа "Город Архангельск" в границах кадастрового квартала 29:22:012004.
- Опубликовать распоряжение в газете "Архангельск – город воинской славы" и на официальном информационном интернет-портале городского округа "Город Архангельск".
- Контроль за исполнением распоряжения возложить на заместителя Главы городского округа "Город Архангельск" по инфраструктурному развитию.

Глава городского округа "Город Архангельск" **Д.А. Морев**

**ГЛАВА ГОРОДСКОГО ОКРУГА**  
**"ГОРОД АРХАНГЕЛЬСК"**

**РАСПОРЯЖЕНИЕ**

от 27 января 2022 г. № 373р

**О проведении общественных обсуждений проекта межевания территории городского округа "Город Архангельск" в границах кадастрового квартала 29:22:012010**

В соответствии с Градостроительным кодексом Российской Федерации, Федеральным законом от 6 октября 2003 года № 131-ФЗ "Об общих принципах организации местного самоуправления в Российской Федерации", Уставом городского округа "Город Архангельск" и Положением об организации проведения общественных обсуждений или публичных слушаний по вопросам градостроительной деятельности на территории муниципального образования "Город Архангельск", утвержденным решением Архангельской городской Думы от 20 июня 2018 года № 688:

- Комиссии по землепользованию и застройке городского округа "Город Архангельск" подготовить и провести общественные обсуждения проекта межевания территории городского округа "Город Архангельск" в границах кадастрового квартала 29:22:012010.
- Опубликовать распоряжение в газете "Архангельск – город воинской славы" и на официальном информационном интернет-портале городского округа "Город Архангельск".
- Контроль за исполнением распоряжения возложить на заместителя Главы городского округа "Город Архангельск" по инфраструктурному развитию.

Глава городского округа "Город Архангельск" **Д.А. Морев**

**ГЛАВА ГОРОДСКОГО ОКРУГА**  
**"ГОРОД АРХАНГЕЛЬСК"**

**РАСПОРЯЖЕНИЕ**

от 27 января 2022 г. № 381р

**О внесении изменения в устав муниципального бюджетного дошкольного образовательного учреждения городского округа "Город Архангельск" "Центр развития ребенка – детский сад № 50 "Искорка"**

1. Внести и утвердить прилагаемое изменение в устав муниципального бюджетного дошкольного образовательного учреждения городского округа "Город Архангельск" "Центр развития ребенка – детский сад № 50 "Искорка", зарегистрированный приказом регистрационной палаты мэрии города Архангельска от 28 марта 1996 года № 1816.







					<b>УТВЕРЖДЕНЫ</b> распоряжением Главы городского округа "Город Архангельск" от 31 января 2022 г. № 466р
<b>АДМИНИСТРАЦИЯ ГОРОДСКОГО ОКРУГА</b> <b>"ГОРОД АРХАНГЕЛЬСК"</b>					
<b>РАСПОРЯЖЕНИЕ</b>					
<b>от 28 января 2022 г. № 451р</b>					
<b>Об изъятии земельного участка и жилых помещений</b>					

В соответствии с Земельным кодексом Российской Федерации, Жилищным кодексом Российской Федерации, на основании заключения межведомственной комиссии для рассмотрения вопросов о признании помещения жилым помещением, жилого помещения непригодным для проживания и многоквартирного дома аварийным и подлежащим сносу или реконструкции на территории муниципального образования "Город Архангельск" о признании жилого помещения пригодным (непригодным) для постоянного проживания от 17 марта 2015 года № 97 о признании жилого дома № 19 по ул. Севстрой в г. Архангельске аварийным и подлежащим сносу:

- Изъять для муниципальных нужд земельный участок площадью 1 466 кв. м (кадастровый номер 29:22:090112:154), расположенный в Цигломенском территориальном округе г. Архангельска по ул. Севстрой, д. 19.
- Изъять для муниципальных нужд жилые помещения, расположенные в Цигломенском территориальном округе г. Архангельска в доме № 19 по ул. Севстрой:
  - квартиру № 1 (кадастровый номер 29:22:090112:61) общей площадью38,6 кв. м;
  - 1/2 доли в праве общей долевой собственности на квартиру № 6 (кадастровый номер 29:22:090112:70) общей площадью 40,2 кв. м;
  - 1/2 доли в праве общей долевой собственности на квартиру № 6 (кадастровый номер 29:22:090112:70) общей площадью 40,2 кв. м;
  - квартиру № 16 (кадастровый номер 29:22:090112:76) общей площадью40,8 кв. м.
- Признать утратившим силу распоряжение Администрации муниципального образования "Город Архангельск" от 3 июня 2016 года № 1577р "Об изъятии земельного участка и жилых помещений".
- Опубликовать распоряжение в газете "Архангельск – город воинской славы" и на официальном информационном интернет-портале городского округа "Город Архангельск".

<b>Глава городского округа</b> <b>"Город Архангельск"</b>	<b>Д.А. Морев</b>
<b>АДМИНИСТРАЦИЯ ГОРОДСКОГО ОКРУГА</b> <b>"ГОРОД АРХАНГЕЛЬСК"</b>	
<b>РАСПОРЯЖЕНИЕ</b>	
<b>от 28 января 2022 г. № 452р</b>	
<b>Об изъятии земельного участка и жилых помещений</b>	

В соответствии с Земельным кодексом Российской Федерации, Жилищным кодексом Российской Федерации, на основании распоряжения заместителя мэра города Архангельска по городскому хозяйству от 4 августа 2015 года № 2325р "О признании дома № 10 по ул. Буденного С.М. в г. Архангельске аварийным и подлежащим сносу":

- Изъять для муниципальных нужд земельный участок площадью 1 662 кв. м (кадастровый номер 29:22:012010:996), расположенный в Маймаканском территориальном округе г. Архангельска по ул. Буденного С.М., д. 10.
- Изъять для муниципальных нужд жилые помещения, расположенные по адресу: г. Архангельск, ул. Буденного С.М., д. 10:
  - квартиру № 1 (кадастровый номер 29:22:012010:739) общей площадью 38,1 кв. м;
  - 2/3 доли в праве общей долевой собственности на квартиру № 2 (кадастровый номер 29:22:012010:111) общей площадью 54,3 кв. м;
  - 1/3 доли в праве общей долевой собственности на квартиру № 2 (кадастровый номер 29:22:012010:111) общей площадью 54,3 кв. м;
  - комнату в квартире № 3 (кадастровый номер 29:22:012010:908) площадью 11,8 кв. м;
  - квартиру № 4 (кадастровый номер 29:22:012010:114) общей площадью38,4 кв. м;
  - жилое помещение квартиры № 6 (кадастровый номер 29:22:012010:986) площадью 28,2 кв. м;
  - квартиру № 9 (кадастровый номер 29:22:012010:113) общей площадью38 кв. м;
  - 7/10 доли в праве общей долевой собственности на квартиру № 10 (кадастровый номер 29:22:012010:115) общей площадью 55,4 кв. м;
  - 1/10 доли в праве общей долевой собственности на квартиру № 10 (кадастровый номер 29:22:012010:115) общей площадью 55,4 кв. м;
  - 1/10 доли в праве общей долевой собственности на квартиру № 10 (кадастровый номер 29:22:012010:115) общей площадью 55,4 кв. м;
  - 1/10 доли в праве общей долевой собственности на квартиру № 10 (кадастровый номер 29:22:012010:115) общей площадью 55,4 кв. м;
  - квартиру № 12 (кадастровый номер 29:22:012010:117) общей площадью 38,3 кв. м.
- Признать утратившим силу распоряжение Администрации муниципального образования "Город Архангельск" от 10 октября 2016 года № 2878р "Об изъятии земельного участка и жилых помещений".
- Опубликовать распоряжение в газете "Архангельск – город воинской славы" и на официальном информационном интернет-портале городского округа "Город Архангельск".

<b>Глава городского округа</b> <b>"Город Архангельск"</b>	<b>Д.А. Морев</b>
<b>АДМИНИСТРАЦИЯ ГОРОДСКОГО ОКРУГА</b> <b>"ГОРОД АРХАНГЕЛЬСК"</b>	
<b>РАСПОРЯЖЕНИЕ</b>	
<b>от 28 января 2022 г. № 453р</b>	
<b>Об изъятии земельного участка и помещений</b>	

В соответствии с Земельным кодексом Российской Федерации, Жилищным кодексом Российской Федерации, на основании распоряжения заместителя мэра города Архангельска от 15 мая 2015 года № 1502р "О признании дома № 2 по ул. Коммунальной в г. Архангельске аварийным и подлежащим сносу":

- Изъять для муниципальных нужд земельный участок площадью 1 015 кв. м (кадастровый номер 29:22:050404:42), расположенный в г. Архангельске по ул. Коммунальной, д. 2.
- Изъять для муниципальных нужд жилые помещения, расположенные в г. Архангельске по ул. Коммунальной, д. 2:
  - комнату в квартире № 1 (кадастровый номер 29:22:050404:2912) площадью 19,1 кв. м;
  - 1/2 доли в праве общей долевой собственности на квартиру № 2 (кадастровый номер 29:22:050404:2029) общей площадью 79,6 кв. м;
  - 1/2 доли в праве общей долевой собственности на квартиру № 2 (кадастровый номер 29:22:050404:2029) общей площадью 79,6 кв. м;
  - 2/3 доли в праве общей долевой собственности на квартиру № 5 (кадастровый номер 29:22:050404:2037) общей площадью 77,3 кв. м;
  - 5/39 доли в праве общей долевой собственности на квартиру № 6 (кадастровый номер 29:22:050404:2033) общей площадью 87,3 кв. м;
  - 5/39 доли в праве общей долевой собственности на квартиру № 6 (кадастровый номер 29:22:050404:2033) общей площадью 87,3 кв. м;
  - 5/39 доли в праве общей долевой собственности на квартиру № 6 (кадастровый номер 29:22:050404:2033) общей площадью 87,3 кв. м;
  - 5/13 доли в праве общей долевой собственности на квартиру № 6 (кадастровый номер 29:22:050404:2033) общей площадью 87,3 кв. м;
  - 10/88 доли в праве общей долевой собственности на квартиру № 7 (кадастровый номер 29:22:050404:2036) общей площадью 87,0 кв. м;
  - 9/88 доли в праве общей долевой собственности на квартиру № 7 (кадастровый номер 29:22:050404:2036) общей площадью 87,0 кв. м;
  - 1/16 доли в праве общей долевой собственности на квартиру № 7 (кадастровый номер 29:22:050404:2036) общей площадью 87,0 кв. м;
  - 1/16 доли в праве общей долевой собственности на квартиру № 7 (кадастровый номер 29:22:050404:2036) общей площадью 87,0 кв. м;
  - комнату в квартире № 9 (кадастровый номер 29:22:050404:2913) площадью 17,1 кв. м.
- Изъять для муниципальных нужд нежилое помещение, расположенное в г. Архангельске по ул. Коммунальной, д. 2:
  - нежилое помещение 1 этажа (кадастровый номер 29:22:050404:2027) общей площадью 151,4 кв. м.
- Признать утратившим силу распоряжение Администрации муниципального образования "Город Архангельск" от 1 марта 2018 года № 722р "Об изъятии земельного участка и жилых помещений".
- Опубликовать распоряжение в газете "Архангельск – город воинской славы" и на официальном информационном интернет-портале городского округа "Город Архангельск".

<b>Глава городского округа</b> <b>"Город Архангельск"</b>	<b>Д.А. Морев</b>
<b>ГЛАВА ГОРОДСКОГО ОКРУГА</b> <b>"ГОРОД АРХАНГЕЛЬСК"</b>	
<b>РАСПОРЯЖЕНИЕ</b>	
<b>от 31 января 2022 г. № 466р</b>	
<b>О внесении изменений в устав муниципального бюджетного учреждения городского округа "Город Архангельск" "Спортивная школа олимпийского резерва имени Соколова Льва Константиновича"</b>	

- Внести и утвердить прилагаемые изменения в устав муниципального бюджетного учреждения городского округа "Город Архангельск" "Спортивная школа олимпийского резерва имени Соколова Льва Константиновича", зарегистрированный приказом управления образования мэрии города Архангельска от 24 апреля 1997 года № 203-р.
- Опубликовать распоряжение в газете "Архангельск – город воинской славы" и на официальном информационном интернет-портале городского округа "Город Архангельск".

<b>Глава городского округа</b> <b>"Город Архангельск"</b>	<b>Д.А. Морев</b>
--	-------------------

<b>АДМИНИСТРАЦИЯ ГОРОДСКОГО ОКРУГА</b> <b>"ГОРОД АРХАНГЕЛЬСК"</b>					
<b>РАСПОРЯЖЕНИЕ</b>					
<b>от 1 февраля 2022 г. № 486р</b>					
<b>Изменения, вносимые в устав муниципального бюджетного учреждения городского округа "Город Архангельск" "Спортивная школа олимпийского резерва имени Соколова Льва Константиновича"</b>					

- В раздел 2 "Предмет, цели и виды деятельности" внести следующие изменения:
  - пункт 2.2 изложить в следующей редакции:
    - "2.2. Предметом деятельности Учреждения являются: осуществление спортивной подготовки на спортивно-оздоровительном этапе, этапе начальной подготовки, тренировочном этапе (этапе спортивной специализации), этапе совершенствования спортивного мастерства, этапе высшего спортивного мастерства по олимпийским и неолимпийским видам спорта;
    - организация проведения официальных физкультурных, физкультурно-оздоровительных и спортивных мероприятий городского округа "Город Архангельск".";
  - дополнить пунктом 2.51 следующего содержания:
    - "2.51. Для достижения уставных целей Учреждение может осуществлять основные виды деятельности за счет средств городского бюджета:
      - реализация программ спортивной подготовки совершеннолетних граждан на этапе начальной подготовки, тренировочном этапе (этапе спортивной специализации), этапе совершенствования спортивного мастерства, этапе высшего спортивного мастерства по олимпийским видам спорта: гребля на байдарках и каноэ, гребной слалом."

<b>Глава городского округа</b> <b>"Город Архангельск"</b>	<b>Д.А. Морев</b>
<b>ГЛАВА ГОРОДСКОГО ОКРУГА</b> <b>"ГОРОД АРХАНГЕЛЬСК"</b>	
<b>РАСПОРЯЖЕНИЕ</b>	
<b>от 1 февраля 2022 г. № 486р</b>	
<b>О подготовке проекта внесения изменений в проект планировки района "Майская горка" муниципального образования "Город Архангельск" в границах элемента планировочной структуры: ул. Касаткиной, ул. Рабочей, ул. Октябрят и просп. Ленинградского площадью 3,9700 га</b>	

В соответствии с Градостроительным кодексом Российской Федерации, с учетом Никулиной Ольги Олеговны от 10 января 2022 года № 043/15:

- Принять решение о подготовке проекта внесения изменений в проект планировки района "Майская горка" муниципального образования "Город Архангельск" в границах элемента планировочной структуры: ул. Касаткиной, ул. Рабочей, ул. Октябрят и просп. Ленинградского площадью 3,9700 га.
- Подготовить проект внесения изменений в проект планировки района "Майская горка" муниципального образования "Город Архангельск" в границах элемента планировочной структуры: ул. Касаткиной, ул. Рабочей, ул. Октябрят и просп. Ленинградского площадью 3,9700 га.
- Утвердить прилагаемое задание на внесение изменений в проект планировки района "Майская горка" муниципального образования "Город Архангельск" в части элемента планировочной структуры: ул. Касаткиной, ул. Рабочей, ул. Октябрят и просп. Ленинградского площадью 3,9700 га.
- Определить, что физические или юридические лица вправе представлять свои предложения о порядке, сроках подготовки и содержании проекта внесения изменений в проект планировки района "Майская горка" муниципального образования "Город Архангельск" в части элемента планировочной структуры: ул. Касаткиной, ул. Рабочей, ул. Октябрят и просп. Ленинградского площадью 3,9700 га в департамент градостроительства Администрации городского округа "Город Архангельск" со дня опубликования настоящего распоряжения до момента назначения общественных обсуждений.
- Опубликовать распоряжение в газете "Архангельск – город воинской славы" и на официальном информационном интернет-портале городского округа "Город Архангельск".
- Срок действия распоряжения – 12 месяцев с момента его опубликования в газете "Архангельск – город воинской славы" и на официальном информационном интернет-портале городского округа "Город Архангельск".
- Контроль за исполнением распоряжения возложить на заместителя Главы городского округа "Город Архангельск" по инфраструктурному развитию.

<b>Глава городского округа</b> <b>"Город Архангельск"</b>	<b>Д.А. Морев</b>
<b>ЗАДАНИЕ</b>	
<b>на внесение изменений в проект планировки района "Майская горка" муниципального образования "Город Архангельск" в границах элемента ланировочной структуры: ул. Касаткиной, ул. Рабочей, ул. Октябрят и просп. Ленинградского площадью 3,9700 га</b>	

- Вид документа (документации)
  - Проект внесения изменений в проект планировки района "Майская горка" муниципального образования "Город Архангельск", утвержденный распоряжением мэра города Архангельска от 20 февраля 2015 года № 425р (с изменениями), в границах элемента планировочной структуры: ул. Касаткиной, ул. Рабочей, ул. Октябрят и просп. Ленинградского площадью 3,9700 га (далее по тексту – проект внесения изменений в проект планировки района "Майская горка").
  - Технический заказчик
    - Никулина Ольга Олеговна
  - Адрес регистрации: г. Архангельск, просп. Московский, д. 55, кв. 163
  - Источник финансирования работ – средства Никулиной О.О.
  - Разработчик документации
    - Разработчик определяется техническим заказчиком.
  - Основание для разработки документации
    - Распоряжение Главы городского округа "Город Архангельск" от 1 февраля 2022 года № 486р "О подготовке проекта внесения изменений в проект планировки района "Майская горка" муниципального образования "Город Архангельск" в части элемента планировочной структуры: ул. Касаткиной, ул. Рабочей, ул. Октябрят, просп. Ленинградского площадью 3,9700 га".
    - Объект градостроительного планирования или застройки территории, его основные характеристики.
  - Элемент планировочной структуры: ул. Касаткиной, ул. Рабочая, ул. Октябрят и просп. Ленинградский расположены в территориальном округе Майская горка города Архангельска. Территория в границах разработки проекта внесения изменений в проект планировки района "Майская горка" составляет площадью 3,9700 га.
  - Размещение элемента планировочной структуры: ул. Касаткиной, ул. Рабочей, ул. Октябрят и просп. Ленинградского в соответствии со схемой, указанной в приложении № 1 к настоящему заданию.
  - Функциональные зоны согласно генеральному плану муниципального образования "Город Архангельск", утвержденному постановлением министерства строительства и архитектуры Архангельской области от 2 апреля 2020 года № 37-п, в границах которых разрабатывается проект внесения изменений в проект планировки района "Майская горка":
    - зона застройки индивидуальными жилыми домами;
    - зона транспортной инфраструктуры.
    - Территориальные зоны согласно правилам землепользования и застройки городского округа "Город Архангельск", утвержденным постановлением министерства строительства и архитектуры Архангельской области от 8 октября 2021 года № 60-п (с изменениями), в границах которых разрабатывается проект внесения изменений в проект планировки района "Майская горка":
      - зона застройки индивидуальными жилыми домами (кодовое обозначение Ж-1);
      - зона транспортной инфраструктуры.
    - Категория земель – земли населенных пунктов.
    - Рельеф – спокойный.
    - Транспортная инфраструктура территории сформированы.
    - Транспортная связь обеспечивается по просп. Ленинградскому – магистральной улице общегородского значения регулируемого движения, ул. Касаткиной и ул. Октябрят – улицам и дорогам местного значения.
  - Основные требования к составу, содержанию и форме предоставляемых материалов проекта планировки территории, последовательность и сроки выполнения работы
    - Внесение изменений в проект планировки района "Майская горка" осуществить в порядке, установленном Градостроительным кодексом Российской Федерации и порядке, утвержденным постановлением Администрации городского округа "Город Архангельск" от 12 мая 2021 года № 862.
- В соответствии с пунктом 5.2 статьи 46 Градостроительного кодекса Российской Федерации – внесение изменений в проект планировки территории путем утверждения их отдельных частей общественные обсуждения проводятся применительно к таким утверждаемым частям.
  - Утверждению подлежит основная часть проекта внесения изменений в проект планировки района "Майская горка", которая включает:
    - Чертеж или чертежи планировки территории, на которых отображаются:
      - красные линии;
      - границы существующих и планируемых элементов планировочной структуры;
      - границы зон планируемого размещения объектов капитального строительства (границы указываются сплошной штриховкой);
    - Положение о характеристиках планируемого развития территории, в том числе о плотности и параметрах застройки территории (в пределах, установленных градостроительным регламентом), о характеристиках объектов капитального строительства жилого, производственного, общественно-делового и иного назначения и необходимых для функционирования таких объектов и обеспечения жизнедеятельности граждан объектов коммунальной, транспортной, социальной инфраструктур, в том числе объектов, включенных в программы комплексного развития систем коммунальной инфраструктуры, программы комплексного развития транспортной инфраструктуры, программы комплексного развития социальной инфраструктуры, программы комплексного развития объектов федерального значения, объектов регионального значения, объектов местного значения в такое положение включаются сведения о плотности и параметрах застройки территории, необходимые для размещения указанных объектов, а также в целях согласования проекта планировки территории в соответствии с частью 12.7 статьи 45 Градостроительного кодекса Российской Федерации информация о планируемых мероприятиях по обеспечению сохранения применительно к территориальным зонам, в которых планируется размещение указанных объектов, фактических показателей обеспеченности территории объектами коммунальной, транспортной, социальной инфраструктур и фактических показателей территориальной доступности таких объектов для населения.
  - Данный раздел должен также содержать:
    - местоположение в городе Архангельске, описание границ и площадь территории проектирования;
    - краткую характеристику существующего использования территории, включая установленные ограничения, сведения о плотности и параметрах застройки территории в пределах, установленных градостроительным регламентом;
    - основные направления развития территории, включая характеристики объектов капитального строительства жилого, производственного, общественно-делового и иного назначения и необходимых для функционирования таких объектов и обеспечения жизнедеятельности граждан объектов коммунальной, транспортной, социальной инфраструктуры, в том числе объектов, включенных в программы комплексного развития систем коммунальной инфраструктуры, программы комплексного развития транспортной инфраструктуры, программы комплексного развития социальной инфраструктуры;



**ПРИЛОЖЕНИЕ № 2**  
к заданию на внесение изменений в проект планировки района "Майская горка" муниципального образования "Город Архангельск" в границах элемента планировочной структуры: ул. Касаткиной, ул. Рабочей, ул. Октябрья и просп. Ленинградского площадью 3,9700 га

Таблица "Участки территории (зоны) планируемого размещения объектов"

№ участка на плане	№ объекта на плане	Виды разрешенного использования земельных участков и объектов капитального строительства	Площадь участка, га	Предельные параметры участка			Наименование объекта	Показатели объекта				
				Плотность застройки, тыс. кв. м/га	Высота, м	Застроенность, %		Суммарная поэтажная площадь наземной части в табаритах наружных стен, тыс. кв. м	Использование подземного пространства	Гостевые приобьектные автостоянки (наземные), м/м	Примечания, емкость/мощность	
1	2	3	4	5	6	7	8	9	10	11	12	

**ГЛАВА ГОРОДСКОГО ОКРУГА  
"ГОРОД АРХАНГЕЛЬСК"**

**РАСПОРЯЖЕНИЕ**

от 1 февраля 2022 г. № 488р

**Об утверждении документации по планировке территории, предусматривающей размещение объекта "Проектирование водопровода от точки подключения к городскому водопроводу по адресу: г. Архангельск, ул. Дрейера, д. 1, стр. 1 муниципального образования "Город Архангельск" до ВОС в дер. Рикасово, д. 27 муниципального образования "Заостровское" Приморского района Архангельской области (2 этап)"**

В соответствии с Градостроительным кодексом Российской Федерации, Федеральным законом от 6 октября 2003 года № 131-ФЗ "Об общих принципах организации местного самоуправления в Российской Федерации", Уставом городского округа "Город Архангельск", учитывая результаты общественных обсуждений:

1. Утвердить прилагаемую документацию по планировке территории, предусматривающую размещение объекта "Проектирование водопровода от точки подключения к городскому водопроводу по адресу: г. Архангельск, ул. Дрейера, д. 1, стр. 1 муниципального образования "Город Архангельск" до ВОС в дер. Рикасово, д. 27 муниципального образования "Заостровское" Приморского района Архангельской области (2 этап)".
2. Опубликовать распоряжение в газете "Архангельск – город воинской славы" и на официальном информационном интернет-портале городского округа "Город Архангельск".

Глава городского округа  
"Город Архангельск"

**Д.А. Морев**

**УТВЕРЖДЕНА**  
распоряжением Главы  
городского округа "Город Архангельск"  
от 1 февраля 2022 г. № 488р

**Документация по планировке территории, предусматривающей размещение объекта "Проектирование водопровода от точки подключения к городскому водопроводу по адресу: г. Архангельск, ул. Дрейера, д. 1, стр. 1 муниципального образования "Город Архангельск" до ВОС в дер. Рикасово, д. 27 муниципального образования "Заостровское" Приморского района Архангельской области (2 этап)"**

**I. Проект планировки территории**

Положение о размещении линейного объекта  
Наименование, основные характеристики и назначение планируемого для размещения линейного объекта

Проектируемая сеть водопровода представляет собой одну нитку наружного водопровода В1: от точки подключения (существующий водопровод Ду500) по ул. Дежневцев до вновь проектируемого водопровода по ул. Дрейера. Протяженность водопровода 909,8 метра. Точка подключения – проектируемый колодец ВК-2 из сборных ж/бетонных элементов d2000. Гарантируемый напор в точке подключения 20 м.

Подключение проектируемой нитки водоснабжения на ул. Дрейера осуществляется к ранее проектируемой сети Дн200, во вновь устанавливаемой камере ВК-1 размером 4 000 x 4 000, с установкой запорной арматуры для возможности отключения участков в случае ремонта.

Сеть водоснабжения запроектирована из напорных полиэтиленовых труб ПЭ 100 SDR11 d200 и ПЭ 100 SDR13,6 d200 по ГОСТ 18599-2001. Углы поворота на сети трубопроводов выполнить на сварке с помощью отводов заводского изготовления. На углах поворота предусмотреть установку типовых горизонтальных упоров по серии 3.001.1-3 "Упоры на наружных напорных трубопроводах". Основание под трубопроводы и колодцы – естественное.

Часть сети на участке Уг-5 ÷ Уг-8, проходящую под железнодорожным полотном и проездами, выполнить закрытым способом (методом горизонтально-направленного бурения). Трубопровод под железнодорожным полотном дополнительно проложить в гильзе из напорных полиэтиленовых труб ПЭ 100 SDR11 d400 по ГОСТ 18599-2001.

Водопродные колодцы запроектированы из сборных железобетонных элементов по серии 3.900.1-14, согласно ТПР 902-09-22.84. Во всех колодцах предусмотреть дополнительно деревянную крышку для размещения на ней утеплителя.

При пересечении трассы водоснабжения с существующими коммуникациями выполнить их подвеску. При пересечении с электрокабелем выполнить его подвеску и защиту от повреждений в соответствии с прилагаемыми рекомендациями.

Проектируемый водопровод предназначен для питьевого водоснабжения. Трасса проходит по земельным участкам земель населенных пунктов.

Расположение зон планируемого размещения объекта отображено на чертеже зон планируемого размещения объекта согласно приложению к настоящему проекту планировки. Перечень координат характерных точек границ зон планируемого размещения объекта представлен в таблице 1.

Перечень субъектов Российской Федерации, перечень муниципальных районов, городских округов в составе субъектов Российской Федерации, перечень поселений, населенных пунктов, внутригородских территорий городов федерального значения, а территориях которых устанавливаются зоны планируемого размещения линейных объектов

Объект проектирования "Проектирование водопровода от точки подключения к городскому водопроводу по адресу: г. Архангельск, ул. Дрейера, д. 1, стр. 1 муниципального образования "Город Архангельск" до ВОС в дер. Рикасово, д. 27 муниципального образования "Заостровское" Приморского района Архангельской области (2 этап)" территориально расположен в микрорайонах Левый берег и Бакарица Исаковского округа г. Архангельска Архангельской области.  
В административном отношении данный объект полностью расположен в городском округе "Город Архангельск".

Перечень координат характерных точек границ зон планируемого размещения линейных объектов

Таблица 1 – Перечень координат характерных точек границ зон планируемого размещения объекта

Номера характерных точек образуемого земельного участка	Координаты, м (система координат МСК-29)	
	X	Y
1	647206,57	2522686,25
2	647139,69	2522738,74
3	647123,96	2522761,33
4	647095,40	2522785,98
5	647006,51	2522868,44
6	646878,40	2522974,92
7	646856,69	2522990,67
8	646757,47	2523062,66
9	646720,26	2523079,13
10	646747,51	2523142,58
11	646688,80	2523166,20
12	646662,51	2523188,57
13	646658,38	2523221,94
14	646617,74	2523236,10
15	646621,30	2523244,52
16	646624,84	2523245,68
17	646632,89	2523248,52
18	646632,80	2523248,94
19	646635,66	2523249,43
20	646634,11	2523258,46
21	646624,95	2523256,88
22	646626,24	2523249,36
23	646619,08	2523246,83
24	646613,71	2523234,33
25	646655,63	2523219,72
26	646659,67	2523187,04
27	646687,23	2523163,60

Номера характерных точек образуемого земельного участка	Координаты, м (система координат МСК-29)	
	X	Y
28	646743,54	2523140,95
29	646716,34	2523077,59
30	646755,96	2523060,04
31	646854,93	2522988,24
32	646876,56	2522972,55
33	647004,53	2522866,18
34	647093,44	2522783,71
35	647121,71	2522759,31
36	647137,49	2522736,66
37	647204,66	2522683,94
38	647200,79	2522679,25
39	647211,37	2522670,77
40	647219,74	2522680,91
41	647209,17	2522689,39
1	647206,57	2522686,25

Красные линии в рамках данного проекта планировки не разрабатываются.

Перечень координат характерных точек границ зон планируемого размещения линейных объектов, подлежащих реконструкции в связи с изменением их местоположения

Объекты, подлежащие реконструкции, в данном проекте отсутствуют.

Предельные параметры разрешенного строительства, реконструкции объектов капитального строительства, входящих в состав линейных объектов в границах зон их планируемого размещения

Объекты капитального строительства, входящие в состав линейных объектов, отсутствуют.

Информация о необходимости осуществления мероприятий по защите сохраняемых объектов капитального строительства (здание, строение, сооружение, объекты, строительство которых не завершено), существующих и строящихся на момент подготовки проекта планировки территории, а также объектов капитального строительства, планируемых к строительству в соответствии с ранее утвержденной документацией по планировке территории, от возможного негативного воздействия в связи с размещением линейных объектов

Геодезический мониторинг подразумевает геодезические наблюдения за деформациями строящихся зданий и сооружений, а также за зданиями, находящимися в зоне влияния строительства. Целью геодезического мониторинга является своевременное выявление критических величин деформаций, установление причин их возникновения, составление прогнозов развития деформаций, выработка и принятие мер для устранения нежелательных процессов.

В состав работ при геодезическом мониторинге входят геодезические измерения горизонтальных смещений (крен, сдвиг). При этом для измерений применяются геодезические высокоточные роботизированные станции. Допускается производство работ при условии выполнения соответствующих мероприятий, обеспечивающих безопасность людей, в том числе:

устройство защитных сооружений, обеспечивающих защиту людей от действия опасных факторов; искусственное ограничение размеров и конфигурации опасных зон путем применения соответствующих технических средств (дополнительных средств ограничения зоны работы кранов, страховочных устройств, защитных экранов и др.).

Основание, по которому перемещается и устанавливается стреловой самоходный кран, должно иметь твердое покрытие и уклоны, отвечающие требованиям паспорта применяемого крана. В зону производства работ необходимо закрыть доступ для посторонних лиц, непосредственно не связанных с производством работ по разборке и демонтажу конструкций.

У зоны производства работ устанавливаются запрещающие знаки, определяющие подходы к рабочим местам. При строительстве трассы водопровода жилых и жизненно значимых объектов в непосредственной близости от зоны проведения работ нет.

Негативного воздействия в связи с размещением линейного объекта не ожидается, в связи с чем осуществление мероприятий по защите сохраняемых объектов нового строительства (здание, строение, сооружение, объекты, строительство которых не завершено) не требуется.

В пределах санитарно-защитной полосы водовода (50 метров) должны предусматриваться санитарные мероприятия в соответствии с СНиП 2.04.02-84\* пункт 10.38.

При строительстве объекта должны выполняться мероприятия по предотвращению прохода на строительную площадку третьих лиц и по предупреждению террористических актов. В связи с этим:

территория участка строительства должна быть огорожена забором; строительно-монтажные работы запрещается вести раньше 8 часов и позднее 20 часов; строительную площадку необходимо обеспечить круглосуточной охраной; в темное время суток стройплощадка должна быть освещена по всему периметру ограждения и в опасных местах на стройплощадке (выемки, траншеи); запрещается пребывание на строительной площадке посторонних лиц (вход на площадку имеют право только работники подрядных и субподрядных организаций, генпроектировщик и люди, имеющие непосредственное отношение к строительству данного объекта по специальному пропуску); въезд (выезд) автотранспорта также должен быть предусмотрен по специальным пропускам.

Информация о необходимости осуществления мероприятий по сохранению объектов культурного наследия от возможного негативного воздействия в связи с размещением линейных объектов

В зоне планируемого размещения объекта отсутствуют объекты культурного наследия, в связи с чем разработка мероприятий по их сохранению не требуется.

Информация о необходимости осуществления мероприятий по охране окружающей среды

Потенциальными источниками загрязнения окружающей среды во время строительства являются: строительные машины и механизмы, работающие на топливе из нефтепродуктов; автомобильный транспорт; строительные материалы (цемент, песок и т.д.); технологические процессы (обработка металлов, сварка и т.д.); бытовые и строительные отходы. Кроме загрязнения строительная техника и технологические процессы являются источником шумового воздействия на окружающую среду.

С целью уменьшения загрязнения окружающей среды при организации стройплощадок проектом организации строительства предусматриваются следующие мероприятия:

максимальное приближение стройплощадок к сооружаемым объектам и существующим дорогам с целью максимального использования технологических проездов и сокращения протяженности временных дорог; покрытие временных дорог, проездов и площадок, где возможны загрязнения грунта и почвы, железобетонными плитками; использование на всех видах работ техники исправной техники, не загрязняющей воздушный бассейн выхлопными газами и исключающей попадание нефтепродуктов в грунт;

установка под стационарными механизмами специальных поддонов для сбора проливов и утечек нефтепродуктов; заправка автотранспорта с городских АЗС, а стационарных механизмов автотранспортировщиками; установка на хозяйственной площадке контейнеров для сбора металла, строительного мусора, бытовых отходов; использование биотуалетов для хозяйственно-бытовых стоков; сбор шлама (использованного бурового раствора) в специальную емкость с последующей утилизацией; утилизация строительных отходов предусматривается на полигоне ТБО; промывка и дезинфекция трубопроводов, которые следует выполнять гидравлическим способом с повторным использованием воды. Хлоросодержащие реагенты, как правило, используемые для дезинфекции трубопроводов, должны быть разрешены к применению органами санитарно-эпидемиологического надзора. Оporожнять трубопроводы после промывки и дезинфекции следует в илососные машины с последующей транспортировкой в пункт утилизации; транспортировка бурового шлама в специальных контейнерах или илососными машинами в пункт утилизации; проведение геотехнического мониторинга грунтового массива, а также производственного экологического мониторинга состояния и загрязнения подземных вод в соответствии с ГОСТ Р 56063 и ГОСТ Р 56063. На основании результатов мониторинга принимаются решения по минимизации и устранению последствий аварийных ситуаций; применение для приготовления буровых растворов экологически безопасных компонентов (не ниже 4-го класса опасности по ГОСТ 12.1.007) с санитарно-эпидемиологическим заключением; предотвращение проливов и неконтролируемых выбросов бурового раствора; обеспечение безопасного приготовления и хранения бурового раствора и его компонентов на площадке; предусмотрение емкости либо шламоприемника для отработанного бурового раствора; транспортировка товарного бетона и раствора на строительную площадку в миксерах; транспортировка штучных материалов (блоки, кирпич, плитка и др.) в контейнерах; завершение строительных работ качественной уборкой и благоустройством территории; промывка и дезинфекция трубопроводов, которые следует выполнять гидравлическим способом с повторным использованием воды. Хлоросодержащие реагенты, как правило, используемые для дезинфекции трубопроводов должны быть решены к применению органами санитарно-эпидемиологического надзора.

Для предупреждения загрязнения почвы отходами бурения на монтажной площадке со стороны установки ГНБ предусмотрен шламособорник (емкость) для вывуренной породы (использованного бурового раствора) объемом 50 м3. Емкость представляет собой стеклопластиковую бочку диаметром 3 м, длиной 7 м, установленную на земле временно (на период ГНБ). После завершения работ емкость демонтируется, содержимое утилизируется в отвал грунта.

Информация о необходимости осуществления мероприятий по защите территории от чрезвычайных ситуаций природного и техногенного характера, в том числе по обеспечению пожарной безопасности и гражданской обороне

Заболачивание и подтопление территории участка связано с высоким стоянием уровня верховодки, грунтовых и подземных вод, подпором грунтовых вод вдоль рукавов Северной Двины, неэффективностью осушительных сетей из-за весьма низкого положения дневной поверхности над уровнем моря и приуроченности района к зоне избыточного увлажнения. Информация о зонах подтопления и затопления отображена на схеме зон с особыми условиями использования территории. Учитывая высокое стояние грунтовых вод и глубину заложения проектируемого водопровода и свайных фундаментов ВНС, территория согласно приложению И СП 11-105-97, Часть 2, относится к постоянно подтопленным (тип I-A-1).

Наибольший уровень воды следует ожидать в периоды паводков и половодья, когда возможен разлив рек и затопление участка проектируемого строительства.

На период строительства сетей рекомендуется предусмотреть мероприятия по водопонижению, в частности использование насосного оборудования.

Криогенное (морозное) пучение грунтов – характерная черта региона. Процессы морозного пучения грунтов связаны с неравномерным промерзанием и оттаиванием водонасыщенных грунтов в зоне сезонного промерзания, что приводит к появлению в грунтах бугров пучения и выталкиванию на поверхность инородных предметов, в том числе строительных свай, фундаментов сооружений, и является одним из наиболее серьезных факторов, препятствующих строительству. В зимнее время необходимо учитывать действие сил морозного пучения.

Оценка пучинистости грунтов проводилась согласно СП 22.13330.2016, пункты 6.8.3 – 6.8.8 (приложение 11). По результатам расчетов в разрезе присутствуют непучинистые, слабо- и среднечувствительные грунты.

Учитывая содержание крупнообломочных включений в грунтах ИГЭ № 1, их можно отнести к слабопучинистым. Оседание поверхности происходит под влиянием дренажа в результате хозяйственной деятельности человека, а также из-за процессов консолидации техногенных грунтов и торфов. Ввиду давности отсыпки процесс можно считать законченным.

В целях обеспечения техники безопасности при строительстве водопровода в проектной документации предусмотрены следующие мероприятия:

в соответствии с действующими нормами и правилами соблюдены допустимые расстояния от сооружений, представляющих опасность при строительстве;

предусмотрено использование материалов, имеющих сертификат безопасности.

До начала производства земляных работ необходимо вызвать представителей местных организаций для уточнения местонахождения их подземных коммуникаций по трассе.

Точное расположение коммуникаций в местах сближений и пересечений должно быть установлено строительной организацией в присутствии представителей эксплуатирующих организаций трассовыми приборами. Производство работ без письменного разрешения в охранных зонах действующих сетей запрещается. В случае обнаружения коммуникаций, не указанных в проектной документации или обозначающих их знаков, земляные работы должны быть приостановлены, а на место работ необходимо вызвать представителей Заказчика и организаций, эксплуатирующих обнаруженные сети, и принять меры по предотвращению обнаруженных сетей от повреждений.

При пересечении действующих коммуникаций, не защищенных от механических повреждений, грунт должен разрабатываться с применением ручных безударных инструментов.

При выполнении монтажных работ в колодцах необходимо проверять наличие опасных газов, вентилировать колодцы, принимать меры предосторожности при наличии в колодцах кабелей с напряжением дистанционного питания и кабелей проводного вещания.

В качестве обязательного организационного мероприятия при проведении строительно-монтажных работ предусмотрена разработка подрядной строительно-монтажной организацией в составе проекта производства работ (ППР) специального раздела по охране труда и технике безопасности, учитывающего конкретные условия выполнения работ по строительству линейного объекта.

Особое внимание следует обращать на безопасное ведение работ вблизи действующих электро- и телефонных кабелей, газопроводов, водопроводов и других подземных сооружений.

Перед началом земляных работ необходимо выявить и обозначить на местности существующие подземные коммуникации. Отрывка и засыпка действующих сооружений производится в присутствии представителей – владельцев этих сооружений, присутствие которых обязательно.

Во время производства работ следует обеспечить возможность проезда пожарных автомобилей ко всем зданиям и сооружениям.

На проездах, улицах, в зонах производства работ должны быть поставлены предупредительные знаки и надписи, выполнены ограждения в соответствии с ГОСТ 23407-78, хорошо видимые в любое время суток; указаны направления обьездов и обходов. Мероприятия по технике безопасности и охране труда на рабочих местах и на площадке в целом детально разработать в ППР, организацией, ведущей СМР.

На территории строительства должны быть установлены указатели проездов и проходов, предупредительные плакаты и сигналы, видимые как в дневное, так и в ночное время.

Во время производства строительных работ на захватке исключается присутствие посторонних лиц.

Строительная площадка оборудуется необходимыми знаками безопасности и наглядной агитацией.

## II. Проект межевания территории

Проект межевания территории для размещения объекта "Проектирование водопровода от точки подключения к городскому водопроводу по адресу: г. Архангельск, ул. Дрейера, 1, стр. 1 муниципального образования "Город Архангельск" до ВОС в дер. Рикасово, д. 27 муниципального образования "Заостровское" Приморского района Архангельской области (2 этап)" выполнен на основании распоряжения Главы городского округа "Город Архангельск" от 3 августа 2021 года № 3156-р.

Проект межевания разработан в соответствии с:

Градостроительным кодексом Российской Федерации от 29 декабря 2004 года № 190-ФЗ;

Земельным кодексом Российской Федерации от 25 октября 2001 года № 136-ФЗ;

СП 42.13330 "Градостроительство. Планировка и застройка городских и сельских поселений. Актуализированная редакция СНиП 2.07.01-89\*\*".

В работе учитывались и анализировались следующая документация:

распоряжение Главы городского округа "Город Архангельск" от 3 августа 2021 года № 3156-р "О подготовке документации по планировке территории, предусматривающей размещение объекта "Проектирование водопровода от точки подключения к городскому водопроводу по адресу: г. Архангельск, ул. Дрейера, 1, стр. 1 муниципального образования "Город Архангельск" до ВОС в дер. Рикасово, д. 27 муниципального образования "Заостровское" Приморского района Архангельской области (2 этап)";

Правила землепользования и застройки городского округа "Город Архангельск", утвержденные постановлением Министерства строительства и архитектуры Архангельской области от 29 сентября 2020 года № 68-п; постановление Правительства Российской Федерации от 12 мая 2017 года № 564 "Об утверждении Положения о составе и содержании проектов планировки территории, предусматривающих размещение одного или нескольких линейных объектов"; СН 456-73 Нормы отвода земель для магистральных водоводов и канализационных коллекторов;

материалы единого государственного реестра недвижимости;

материалы натурального геодезического обследования территории;

кадастровые планы территории от 15 сентября 2020 года № КУВИ-999/2020-182764, 24 мая 2020 года № КУВИ-002/2020-1222730, 24 мая 2020 года № КУВИ-002/2020-1222727, 28 апреля 2020 года № КУВИ-001/2020-8902819, выданные филиалом ФГБУ "ФКП Росреестра" по Архангельской области и Ненецкому автономному округу на кадастровые кварталы соответственно 29:22:080505, 29:22:081001, 29:22:081002, 29:22:000000;

Территория проектирования расположена в границах городского округа "Город Архангельск" Архангельской области.

В ходе подготовки проекта межевания территории были сформированы 4 земельных участка в виде публичных сервитутов – 2 земельных участка для строительства линейного объекта "Проектирование водопровода от точки подключения к городскому водопроводу по адресу: г. Архангельск, ул. Дрейера, 1, стр. 1 муниципального образования "Город Архангельск" до ВОС в дер. Рикасово, д. 27 муниципального образования "Заостровское" Приморского района Архангельской области (2 этап)" (условный номер – сервитут 1, сервитут 2) и 2 земельных участка для размещения и эксплуатации линейного объекта "Проектирование водопровода от точки подключения к городскому водопроводу по адресу: г. Архангельск, ул. Дрейера, 1, стр. 1 муниципального образования "Город Архангельск" до ВОС в дер. Рикасово, д. 27 муниципального образования "Заостровское" Приморского района Архангельской области (2 этап)" (условный номер – сервитут 3, сервитут 4).

Согласно сведениям единого государственного реестра недвижимости (ЕГРН) образуемые публичные сервитуты частично находятся в границах земельных участков с кадастровыми номерами 29:22:080505:13, 29:22:000000:8504, 29:22:080505:38 (входит в единое землепользование с кадастровым номером 29:22:000000:25), 29:22:081001:7 (входит в единое землепользование с кадастровым номером 29:22:000000:25), 29:22:081001:16, 29:22:081001:10, 29:22:000000:8511, а также проектируемые публичные сервитуты проходят по неразграниченным землям кадастровых кварталов 29:22:081001, 29:22:081002, 29:22:080505.

Сведения о земельных участках, по которым проходят формируемые публичные сервитуты, представлены в таблице 1.

Формируемый публичный сервитут для строительства объекта (условный номер – сервитут 1) проходит по земельным участкам и неразграниченным землям муниципального образования "Город Архангельск", за исключением земельных участков полосы отвода железной дороги, площадь публичного сервитута составляет 14 437 кв. м. В границах полосы отвода железной дороги (в границах земельных участков с кадастровыми номерами: 29:22:080505:38, 29:22:081001:7) сформирован публичный сервитут для строительства объекта (условный номер – сервитут 2) площадью 455 кв. м.

Формируемый публичный сервитут для размещения и эксплуатации объекта (условный номер – сервитут 3) проходит по земельным участкам и неразграниченным землям МО "Город Архангельск", за исключением земельных участков полосы отвода железной дороги, площадь публичного сервитута составляет 2 830 кв. м. В границах полосы отвода железной дороги (в границе земельного участка с кадастровым номером 29:22:080505:38) сформирован публичный сервитут для размещения и эксплуатации объекта (условный номер – сервитут 4) площадью 111 кв. м.

Проектные предложения по формируемым земельным участкам представлены в таблице 2.

Проектируемый водопровод пересекает железную дорогу на 1 125 км ПК 74 м станции Бакарица.

Расположение образуемых земельных участков в виде публичных сервитутов и существующих земельных участков показаны на чертеже проекта межевания (для строительства объекта) и на чертеже проекта межевания (для размещения и эксплуатации объекта) согласно приложению к настоящему проекту межевания.

Координаты поворотных точек границ публичных сервитутов приведены в таблицах 3 – 6.

Границы территории, применительно к которой осуществляется подготовка проекта межевания, приведены в таблице 9.

Координаты характерных точек границ частей земельных участков, подлежащих за пользованию на условиях публичного сервитута для строительства и для размещения и эксплуатации объекта "Проектирование водопровода от точки подключения к городскому водопроводу по адресу: г. Архангельск, ул. Дрейера, 1, стр. 1 муниципального образования "Город Архангельск" до ВОС в дер. Рикасово, д. 27 муниципального образования "Заостровское" Приморского района Архангельской области (2 этап)" в границах полосы отвода железной дороги приведены в таблицах 7 и 8.

Территория, в отношении которой подготовлен проект межевания, расположена в границах:

приаэродромной территории аэропорта Васково третьей, пятой и шестой ползона;

третьего пояса зоны санитарной охраны источника водоснабжения г. Архангельска – реки Северная Двина;

второго пояса зоны санитарной охраны источника водоснабжения г. Архангельска – реки Северная Двина;

водоохранной зоны руч. Корзихонка в границах поселений городского округа "Город Архангельск";

прибрежной защитной полосы руч. Корзихонка в границах поселений городского округа "Город Архангельск";

зоны затопления муниципального образования "Город Архангельск" (территориальные округа Исакогорский, Цигломский);

зоны подтопления муниципального образования "Город Архангельск" (территориальные округа Исакогорский, Цигломский);

санитарного разрыва железной дороги.

Руководствуясь Правилами землепользования и застройки городского округа "Город Архангельск", утвержденными постановлением министерства строительства и архитектуры Архангельской области от 29 сентября 2020 года № 68-п, проектируемая трасса водопровода располагается в следующих зонах:

производственная зона;

зона транспортной инфраструктуры;

зона застройки индивидуальными жилыми домами;

зона застройки среднеэтажными жилыми домами.

Расположение объекта в границах перечисленных зон показано на чертеже межевания территории (схема муниципальных образований и населенных пунктов).

Проектируемая трасса водопровода проходит по землям населенных пунктов.

В ходе подготовки проекта согласно СанПин 2.1.4.1110-02 была запроектирована охранный зона для объекта "Проектирование водопровода от точки подключения к городскому водопроводу по адресу: г. Архангельск, ул. Дрейера, 1, стр. 1 муниципального образования "Город Архангельск" до ВОС в дер. Рикасово, д. 27 муниципального образования "Заостровское" Приморского района Архангельской области (2 этап)". Согласно уровню грунтовых вод и диаметру используемых труб охранный (санитарно-защитный) зона для водопровода составляет 100 м (50 метров в обе стороны от стенок водопровода).

Границы особо охраняемых природных территорий, территориальных объектов культурного наследия и действия публичных сервитутов не выявлены.

Красные линии данным проектом не разрабатываются.

Таблица 1 – Перечень кадастровых номеров существующих земельных участков, на которых линейный объект может быть размещен на условиях публичного сервитута

Кадастровый номер	Адрес/описание местоположения	Вид права, правообладатель	Перечень и адреса объектов недвижимости, расположенных на земельном участке
29:22:000000:8511	Архангельская область, г. Архангельск, Исакогорский территориальный округ, по ул. Дрейера	Собственность, Муниципальное образование "Город Архангельск"	29:22:081001:361 (Архангельская область, г. Архангельск), 29:22:000000:12512 (Российская Федерация, Архангельская область, городской округ "Город Архангельск", город Архангельск), 29:22:081001:583 (Архангельская область, г. Архангельск, Исакогорский территориальный округ), 29:22:000000:12677 (Российская Федерация, Архангельская область, город Архангельск), 29:22:081001:360 (Архангельская область, городской округ "Город Архангельск", г. Архангельск), 29:22:081001:585 (Архангельская обл., г. Архангельск, ул. Дрейера)

Кадастровый номер	Адрес/описание местоположения	Вид права, правообладатель	Перечень и адреса объектов недвижимости, расположенных на земельном участке
29:22:000000:8504	Архангельская область, г. Архангельск, Исакогорский территориальный округ, по ул. Дежневцев	Собственность, Муниципальное образование "Город Архангельск"	29:22:000000:12480, 29:22:000000:7892 (Архангельская область, городской округ "Город Архангельск", г. Архангельск), 29:22:080505:3121 (Архангельская область, г. Архангельск, Исакогорский территориальный округ), 29:22:080505:3120 (Архангельская область, г. Архангельск, Исакогорский территориальный округ), 29:22:080505:1738 (Архангельская область, городской округ "Город Архангельск", г. Архангельск), 29:22:080505:1732 (Архангельская область, городской округ "Город Архангельск", г. Архангельск), 29:22:000000:12501 (Архангельская область, г. Архангельск, Исакогорский территориальный округ)
29:22:080505:13	Установлено относительно ориентира, расположенного в границах участка, Архангельская область, г. Архангельск, по ул. Дежневцев, дом 8	Общедолевая собственность, собственники помещений в многоквартирном доме	29:22:080505:149 (Архангельская область, г. Архангельск, ул. Дежневцев, д. 8)
29:22:080505:38 (входит в единое землепользование с кадастровым номером 29:22:000000:25)	Обл. Архангельская, г. Архангельск, на участке Архангельск-Левый берег	Собственность, Российская Федерация, аренда ОАО "Российские железные дороги"	29:22:000000:12501 (Архангельская область, г. Архангельск, Исакогорский территориальный округ)
29:22:081001:16	Установлено относительно ориентира, расположенного в границах участка. Ориентир здание. Почтовый адрес ориентира: Архангельская обл., г. Архангельск, Исакогорский территориальный округ, ул. Кочуринская, дом 63	Аренда, гаражный кооператив "Стриж"	-
29:22:081001:7 (входит в единое землепользование с кадастровым номером 29:22:000000:25)	Архангельская область, р-н Приморский	Собственность, Российская Федерация, аренда ОАО "Российские железные дороги"	29:22:000000:12677 (Российская Федерация, Архангельская область, город Архангельск), 29:22:081001:361 (Архангельская область, г. Архангельск), 29:26:000000:149 (Архангельская область, г. Архангельск, округ Исакогорский, участок Исакогорка-Архангельск-город, ст. Бакарица, 1 121 км. ПК 7-1122 км. ПК 9)
29:22:081001:10	Обл. Архангельская, г. Архангельск, ул. Дрейера, дом 1, корпус 5	Собственность, АО "Главное управление обустройства войск"	29:22:081001:35 (Архангельская область, г. Архангельск, ул. Дрейера, д. 1, корп. 5), 29:22:081001:25 (Архангельская область, г. Архангельск, ул. Дрейера, д. 1, корп. 5), 29:22:081001:355 (Архангельская область, г. Архангельск, ул. Дрейера, д. 1, корп. 5), 29:22:081001:357 (Архангельская область, г. Архангельск, ул. Дрейера, д. 1, корп. 5)

Таблица 2 – Перечень образуемых земельных участков

Условный номер образуемого земельного участка	Номера характерных точек образуемого земельного участка	Площадь образуемого земельного участка, кв. м	Способ образования земельного участка	Сведения об отнесении (неотнесении) образуемых земельных участков к территории общего пользования	Проектные характеристики образуемого земельного участка
Сервитут 1	1 – 109 (Таблица 3)	14 437	В виде публичного сервитута	Не является территорией общего пользования	Категория земель – земли населенных пунктов; Цель установления публичного сервитута - для строительства линейного объекта "Проектирование водопровода от точки подключения к городскому водопроводу по адресу: г. Архангельск, ул. Дрейера, 1, стр. 1 муниципального образования "Город Архангельск" до ВОС в дер. Рикасово, д. 27 муниципального образования "Заостровское" Приморского района Архангельской области (2 этап)"
Сервитут 2	1 – 12 (Таблица 4)	455	В виде публичного сервитута	Не является территорией общего пользования	Категория земель – земли населенных пунктов; Цель установления публичного сервитута - для строительства линейного объекта "Проектирование водопровода от точки подключения к городскому водопроводу по адресу: г. Архангельск, ул. Дрейера 1 стр. 1 муниципального образования "Город Архангельск" до ВОС в дер. Рикасово, д. 27 муниципального образования "Заостровское" Приморского района Архангельской области (2 этап)"
Сервитут 3	1 – 25 (Таблица 5)	2 830	В виде публичного сервитута	Не является территорией общего пользования	Категория земель – земли населенных пунктов; Цель установления публичного сервитута - для строительства линейного объекта "Проектирование водопровода от точки подключения к городскому водопроводу по адресу: г. Архангельск, ул. Дрейера, 1, стр. 1 муниципального образования "Город Архангельск" до ВОС в дер. Рикасово, д. 27 муниципального образования "Заостровское" Приморского района Архангельской области (2 этап)"
Сервитут 4	1 – 4 (Таблица 6)	111	В виде публичного сервитута	Не является территорией общего пользования	Категория земель – земли населенных пунктов; Цель установления публичного сервитута - для строительства линейного объекта "Проектирование водопровода от точки подключения к городскому водопроводу по адресу: г. Архангельск, ул. Дрейера, 1 стр. 1 муниципального образования "Город Архангельск" до ВОС в дер. Рикасово, д. 27 муниципального образования "Заостровское" Приморского района Архангельской области (2 этап)"

Перечень координат характерных точек образуемых земельных участков

Таблица 3 – Каталог координат формируемого публичного сервитута для строительства объекта (условный номер – сервитут 1)

Номера характерных точек образуемого земельного участка	Координаты характерных точек образуемого земельного участка, м (система координат МСК-29)	
	X	Y
1	646815,36	2523035,88
2	646813,74	2523036,97
3	646802,48	2523038,18
4	646763,51	2523065,82
5	646752,32	2523071,68
6	646740,36	2523077,94
7	646732,43	2523080,70
8	646725,84	2523083,25
9	646728,45	2523089,32
10	646719,33	2523093,44
11	646716,51	2523086,86
12	646711,53	2523088,79
13	646707,54	2523082,70

Номера характерных точек образуемого земельного участка	Координаты характерных точек образуемого земельного участка, м (система координат МСК-29)	
	X	Y
14	646712,84	2523075,51
15	646710,35	2523069,11
16	646715,53	2523066,79
17	646717,75	2523071,73
18	646761,06	2523052,32
19	646779,62	2523039,24
20	646799,26	2523025,75
21	646802,84	2523019,78
22	646841,78	2522991,52
23	646873,70	2522968,64
24	646899,01	2522948,06
25	646901,73	2522949,33
26	646924,47	2522930,24
27	646913,03	2522919,43
28	646923,50	2522908,73
29	646934,14	2522913,38
30	646939,80	2522910,23
31	646981,57	2522874,68
32	646977,98	2522870,04
33	646989,52	2522861,11
34	646992,56	2522864,74
35	647003,48	2522855,58
36	646998,56	2522850,43
37	647023,34	2522826,74
38	647036,91	2522813,75
39	647040,77	2522817,91
40	647046,62	2522824,23
41	647047,54	2522823,38
42	647058,64	2522813,06
43	647048,54	2522802,52
44	647061,75	2522789,42
45	647069,62	2522791,96
46	647081,14	2522782,17
47	647077,50	2522777,87
48	647088,02	2522768,94
49	647091,47	2522773,00
50	647096,78	2522771,06
51	647116,36	2522754,50
52	647131,12	2522733,21
53	647140,29	2522726,24
54	647149,36	2522717,62
55	647145,50	2522712,47
56	647158,13	2522702,86
57	647161,22	2522707,14
58	647164,70	2522704,64
59	647160,42	2522698,70
60	647183,70	2522681,40
61	647190,11	2522671,94
62	647194,69	2522670,03
63	647203,56	2522681,52
64	647210,87	2522675,26
65	647215,36	2522680,41
66	647207,95	2522686,54
67	647210,52	2522689,65
68	647149,14	2522737,46
69	647143,51	2522741,85
70	647127,18	2522765,15
71	647101,03	2522788,99
72	647078,81	2522808,51
73	647032,54	2522850,74
74	647004,02	2522876,96
75	646957,47	2522915,44
76	646921,57	2522944,82
77	646922,49	2522945,94
78	646907,45	2522958,57
79	646907,32	2522958,41
80	646883,41	2522978,77
81	646857,56	2522998,05
82	646841,33	2523010,16
83	646843,21	2523012,49
1	646815,36	2523035,88
84	646743,16	2523123,58
85	646752,14	2523144,50
86	646690,64	2523169,24
87	646665,82	2523190,35
88	646663,79	2523192,07
89	646660,06	2523223,24
90	646618,60	2523237,97
91	646621,30	2523244,52
92	646635,23	2523249,07
93	646633,12	2523257,68
94	646624,87	2523255,65
95	646621,62	2523265,28
96	646603,02	2523259,55
97	646607,36	2523245,48
98	646609,62	2523228,55
99	646606,06	2523218,62
100	646638,02	2523207,41
101	646639,01	2523202,71
102	646640,75	2523194,51
103	646641,92	2523188,18
104	646654,45	2523188,46
105	646656,12	2523187,27
106	646656,37	2523185,26
107	646685,39	2523160,57
108	646738,91	2523139,04
109	646733,86	2523127,27
84	646743,16	2523123,58

Таблица 4 – Каталог координат формируемого публичного сервитута для строительства объекта (условный номер – сервитут 2)

Номера характерных точек образуемого земельного участка	Координаты, м (система координат МСК-29)	
	X	Y
1	646733,86	2523127,27
2	646719,33	2523093,44
3	646728,45	2523089,32
4	646743,16	2523123,58
1	646733,86	2523127,27
5	646922,49	2522945,94
6	646924,03	2522947,82
7	646909,08	2522960,56
8	646907,45	2522958,57
5	646922,49	2522945,94
9	646843,21	2523012,49
10	646843,99	2523013,45
11	646830,93	2523024,54
12	646815,36	2523035,88
9	646843,21	2523012,49

Таблица 5 – Каталог координат формируемого публичного сервитута для размещения и эксплуатации объекта (условный номер – сервитут 3)

Номера характерных точек образуемого земельного участка	Координаты, м (система координат МСК-29)	
	X	Y
1	647206,57	2522686,25
2	647139,69	2522738,74
3	647123,96	2522761,33
4	647095,40	2522785,98
5	647006,51	2522868,44
6	646878,40	2522974,92
7	646856,69	2522990,67
8	646757,47	2523062,66
9	646720,26	2523079,13
10	646725,26	2523090,76
11	646722,52	2523092,00
12	646716,34	2523077,59
13	646755,96	2523060,04
14	646854,93	2522988,24
15	646876,56	2522972,55
16	647004,53	2522866,18
17	647093,44	2522783,71
18	647121,71	2522759,31
19	647137,49	2522736,66
20	647204,66	2522683,94
21	647200,79	2522679,25
22	647211,37	2522670,77
23	647219,74	2522680,91
24	647209,17	2522689,39
1	647206,57	2522686,25
25	646739,91	2523124,87
26	646747,51	2523142,58
27	646688,80	2523166,20
28	646662,51	2523188,57
29	646658,38	2523221,94
30	646617,74	2523236,10
31	646621,30	2523244,52
32	646624,84	2523245,68
33	646632,89	2523248,52
34	646632,80	2523248,94
35	646635,66	2523249,43
36	646634,11	2523258,46
37	646624,95	2523256,88
38	646626,24	2523249,36
39	646619,08	2523246,83
40	646613,71	2523234,33
41	646655,63	2523219,72
42	646659,67	2523187,04
43	646687,23	2523163,60
44	646743,54	2523140,95
45	646737,12	2523125,98
25	646739,91	2523124,87

Таблица 6 – Каталог координат формируемого публичного сервитута для размещения и эксплуатации объекта (условный номер – сервитут 4)

Номера характерных точек образуемого земельного участка	Координаты, м (система координат МСК-29)	
	X	Y
1	646737,12	2523125,98
2	646722,52	2523092,00
3	646725,26	2523090,76
4	646739,91	2523124,87
1	646737,12	2523125,98

Таблица 7 – Каталог координат характерных точек границ частей земельных участков, подлежащих к использованию на условиях публичного сервитута для строительства объекта "Проектирование водопровода от точки подключения к городскому водопроводу по адресу: г. Архангельск, ул. Дрейера, 1, стр. 1 муниципального образования "Город Архангельск" до ВОС в дер. Рикасово, д. 27 муниципального образования "Заостровское" Приморского района Архангельской области (2 этап)" в границах полосы отвода железной дороги

Номера характерных точек границ устанавливаемого публичного сервитута	Координаты характерных точек границ устанавливаемого публичного сервитута, м (система координат МСК-29)	
	X	Y
для строительства объекта в границах полосы отвода железной дороги по земельному участку с кадастровым номером 29:22:081001:7		
5	646922,49	2522945,94
6	646924,03	2522947,82
7	646909,08	2522960,56
8	646907,45	2522958,57
5	646922,49	2522945,94
9	646843,21	2523012,49
10	646843,99	2523013,45
11	646830,93	2523024,54
12	646815,36	2523035,88
9	646843,21	2523012,49
Площадь части земельного участка, подлежащей к использованию на условиях публичного сервитута – 84 кв. м		

для строительства объекта в границах полосы отвода железной дороги по земельному участку с кадастровым номером 29:22:080505:38		
1	646733,86	2523127,27
2	646719,33	2523093,44
3	646728,45	2523089,32
4	646743,16	2523123,58
1	646733,86	2523127,27

Площадь части земельного участка, подлежащей использованию на условиях публичного сервитута – 371 кв. м

Таблица 8 – Каталог координат характерных точек границ частей земельных участков, подлежащих использованию на условиях публичного сервитута для размещения и эксплуатации объекта "Проектирование водопровода от точки подключения к городскому водопроводу по адресу: г. Архангельск, ул. Дрейера, 1, стр. 1 муниципального образования "Город Архангельск" до ВОС в дер. Рикасово, д. 27 муниципального образования "Заостровское" Приморского района Архангельской области (2 этап)" в границах полосы отвода железной дороги

Номера характерных точек границ устанавливаемого публичного сервитута	Координаты характерных точек границ устанавливаемого публичного сервитута, м (система координат МСК-29)	
	X	Y
для размещения и эксплуатации объекта в границах полосы отвода железной дороги по земельному участку с кадастровым номером 29:22:080505:38		
1	646737,12	2523125,98
2	646722,52	2523092,00
3	646725,26	2523090,76
4	646739,91	2523124,87
1	646737,12	2523125,98

Площадь части земельного участка, подлежащей использованию на условиях публичного сервитута – 111 кв. м

Сведения о границах территории, применительно к которой осуществляется подготовка проекта межевания  
Таблица 9 – Границы территории, применительно к которой осуществляется подготовка проекта межевания

Номера характерных точек образуемого земельного участка	Координаты, м (система координат МСК-29)	
	X	Y
1	646802,84	2523019,78
2	646841,78	2522991,52
3	646873,70	2522968,64
4	646899,01	2522948,06
5	646901,73	2522949,33
6	646924,47	2522930,24
7	646913,03	2522919,43
8	646923,50	2522908,73
9	646934,14	2522913,38
10	646939,80	2522910,23
11	646981,57	2522874,68
12	646977,98	2522870,04
13	646989,52	2522861,11
14	646992,56	2522864,74
15	647003,48	2522855,58
16	646998,56	2522850,43
17	647023,34	2522826,74
18	647036,91	2522813,75
19	647040,77	2522817,91
20	647046,62	2522824,23
21	647047,54	2522823,38
22	647058,64	2522813,06
23	647048,54	2522802,52
24	647061,75	2522789,42
25	647069,62	2522791,96
26	647081,14	2522782,17
27	647077,50	2522777,87
28	647088,02	2522768,94
29	647091,47	2522773,00
30	647096,78	2522771,06
31	647116,36	2522754,50
32	647131,12	2522733,21
33	647140,29	2522726,24
34	647149,36	2522717,62
35	647145,50	2522712,47
36	647158,13	2522702,86
37	647161,22	2522707,14
38	647164,70	2522704,64
39	647160,42	2522698,70
40	647183,70	2522681,40
41	647190,11	2522671,94
42	647194,69	2522670,03
43	647201,42	2522678,75
44	647211,37	2522670,77
45	647219,74	2522680,91
46	647209,85	2522688,84
47	647210,52	2522689,65
48	647149,14	2522737,46
49	647143,51	2522741,85
50	647127,18	2522765,15
51	647101,03	2522788,99
52	647078,81	2522808,51
53	647032,54	2522850,74
54	647004,02	2522876,96
55	646957,47	2522915,44
56	646921,57	2522944,82
57	646924,03	2522947,82
58	646909,08	2522960,56
59	646907,32	2522958,41
60	646883,41	2522978,77
61	646857,56	2522998,05
62	646841,33	2523010,16
63	646843,99	2523013,45
64	646830,93	2523024,54
65	646815,29	2523035,92
66	646813,74	2523036,97
67	646802,48	2523038,18
68	646763,51	2523065,82
69	646752,32	2523071,68
70	646740,36	2523077,94
71	646732,43	2523080,70
72	646725,84	2523083,25
73	646752,14	2523144,50
74	646690,64	2523169,24
75	646665,82	2523190,35
76	646663,79	2523192,07
77	646660,06	2523223,24

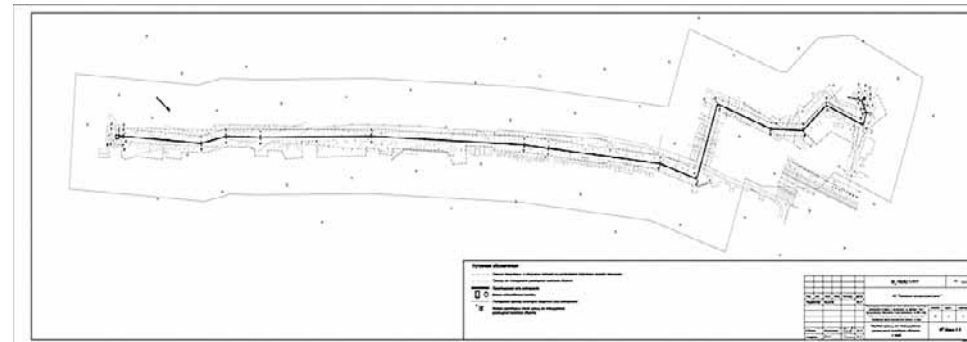
Номера характерных точек образуемого земельного участка	Координаты, м (система координат МСК-29)	
	X	Y
78	646618,60	2523237,97
79	646621,30	2523244,52
80	646635,69	2523249,22
81	646634,11	2523258,46
82	646624,95	2523256,88
83	646621,62	2523265,28
84	646603,02	2523259,55
85	646607,36	2523245,48
86	646609,62	2523228,55
87	646606,06	2523218,62
88	646638,02	2523207,41
89	646639,01	2523202,71
90	646640,75	2523194,51
91	646641,92	2523188,18
92	646654,45	2523188,46
93	646656,12	2523187,27
94	646656,37	2523185,26
95	646685,39	2523160,57
96	646738,91	2523139,04
97	646716,51	2523086,86
98	646711,53	2523088,79
99	646707,54	2523082,70
100	646712,84	2523075,51
101	646710,35	2523069,11
102	646715,53	2523066,79
103	646717,75	2523071,73
104	646761,06	2523052,32
105	646779,62	2523039,24
106	646799,26	2523025,75
1	646802,84	2523019,78

Вид разрешенного использования образуемых земельных участков, предназначенных для размещения линейных объектов

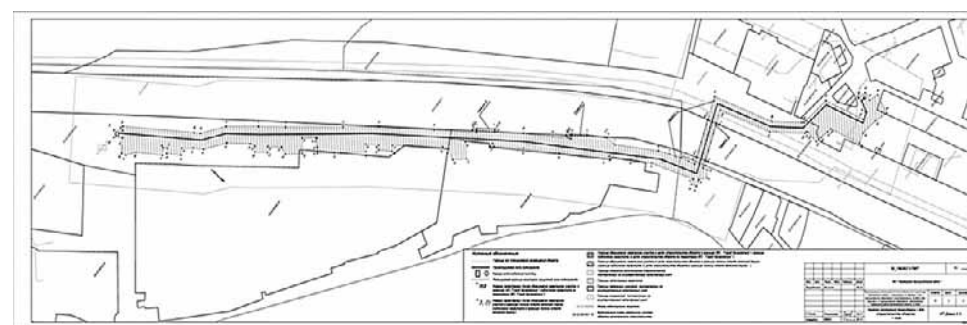
Согласно приложению к приказу Федеральной службы государственной регистрации, кадастра и картографии от 10 ноября 2020 года № П/0412 образуемые земельные участки будут иметь вид разрешенного использования "коммунальное обслуживание" (кодированное обозначение 3.1).

Наименование вида разрешенного использования земельного участка	Описание вида разрешенного использования земельного участка	Код (числовое обозначение) вида разрешенного использования земельного участка
Коммунальное обслуживание	Размещение зданий и сооружений в целях обеспечения физических и юридических лиц коммунальными услугами. Содержание данного вида разрешенного использования включает в себя содержание видов разрешенного использования с кодами 3.1.1 – 3.1.2	3.1

**ПРИЛОЖЕНИЕ**  
к проекту планировки территории для размещения объекта "Проектирование водопровода от точки подключения к городскому водопроводу по адресу: г. Архангельск, ул. Дрейера, 1, стр. 1 муниципального образования "Город Архангельск" до ВОС в дер. Рикасово, д. 27 муниципального образования "Заостровское" Приморского района Архангельской области (2 этап)"



**ПРИЛОЖЕНИЕ**  
к проекту планировки территории для размещения объекта "Проектирование водопровода от точки подключения к городскому водопроводу по адресу: г. Архангельск, ул. Дрейера, 1, стр. 1 муниципального образования "Город Архангельск" до ВОС в дер. Рикасово, д. 27 муниципального образования "Заостровское" Приморского района Архангельской области (2 этап)"



**ГЛАВА ГОРОДСКОГО ОКРУГА**  
**"ГОРОД АРХАНГЕЛЬСК"**

**РАСПОРЯЖЕНИЕ**

от 1 февраля 2022 г. № 490Р

**Об утверждении проекта внесения изменений в проект планировки района "Варавино-Фактория" муниципального образования "Город Архангельск" в части территории в границах ул. Воронина В.И., ул. Русанова и просп. Ленинградского площадью 11,3434 га**

В соответствии с Градостроительным кодексом Российской Федерации, Федеральным законом от 6 октября 2003 года № 131-ФЗ "Об общих принципах организации местного самоуправления в Российской Федерации", Уставом городского округа "Город Архангельск", учитывая результаты общественных обсуждений:

1. Утвердить прилагаемый проект внесения изменений в проект планировки района "Варавино-Фактория" муниципального образования "Город Архангельск" в части территории в границах ул. Воронина В.И., ул. Русанова и просп. Ленинградского площадью 11,3434 га.
2. Опубликовать распоряжение в газете "Архангельск – город воинской славы" и на официальном информационном интернет-портале городского округа "Город Архангельск".

Глава городского округа  
"Город Архангельск"

**Д.А. Морев**

### УТВЕРЖДЕН распоряжением Главы городского округа "Город Архангельск" от 1 февраля 2022 г. № 490P

## Проект внесения изменений в проект планировки района "Варавино-Фактория" муниципального образования "Город Архангельск" в части территории в границах ул. Воронина В.И., ул. Русанова и просп. Ленинградского площадью 11,3434 га

Положение о характеристиках планируемого развития территории, в том числе о плотности и параметрах застройки территории, о характеристиках объектов капитального строительства и необходимых для функционирования таких объектов и обеспечения жизнедеятельности граждан объектов коммунальной, транспортной и социальной инфраструктур.

### Общие положения

Проект планировки территории муниципального образования "Город Архангельск" в границах ул. Воронина В.И., ул. Русанова, просп. Ленинградского площадью 11,3434 га разработан проектной организацией ИП Нецаева Л.Н.

Основанием для разработки проекта являются:  
 Задание на внесение изменений в проект планировки района "Варавино-Фактория" муниципального образования "Город Архангельск" в части территории в границах ул. Воронина В.И., ул. Русанова, просп. Ленинградского площадью 11,3434 га (далее – проект планировки территории), утвержденное распоряжением Главы городского округа "Город Архангельск" от 29 сентября 2021 года №3959P;

Проект выполнен в соответствии с:  
 Градостроительным Кодексом Российской Федерации;  
 Земельным кодексом Российской Федерации;  
 СП 42.13330.2016 "Градостроительство. Планировка и застройка городских и сельских поселений. Актуализированная редакция СНиП 2.07.01-89\*\*";

генеральным планом муниципального образования "Город Архангельск", утвержденным постановлением министерства строительства и архитектуры Архангельской области от 2 апреля 2020 года №87-П;

Правилами землепользования и застройки городского округа "Город Архангельск", утвержденными постановлением министерства строительства и архитектуры Архангельской области от 29 сентября 2020 года № 68-П (с изменениями); проектом планировки района "Варавино-Фактория" муниципального образования "Город Архангельск", утвержденным распоряжением мэра города Архангельска от 27 февраля 2015 года № 517 п (с изменениями);

местными нормативами градостроительного проектирования, утвержденными решением Архангельской городской Думы от 20 сентября 2017 года № 567;

СанПиН 2.2.1.1.1200-03 "Санитарно-защитные зоны и санитарная классификация предприятий, сооружений и иных объектов";

иными законами и нормативными правовыми актами, Российской Федерации, Архангельской области, городского округа "Город Архангельск".

Согласно заданию на внесение изменений в проект планировки указанной территории муниципального образования "Город Архангельск" в границах ул. Воронина В.И., ул. Русанова, просп. Ленинградского площадью 11,3434 га, проект разрабатывается в один этап.

Целями разработки проекта являются:  
 размещение здания магазина на участке с кадастровым номером 29-22:070207:1 на проекте планировки района Варавино-Фактория.

Проект планировки определяет:  
 концепцию архитектурно-пространственного развития проектируемой территории;  
 параметры застройки;  
 организацию улично-дорожной сети и транспортного обслуживания;  
 развитие системы социального обслуживания, инженерного оборудования и благоустройства, развитие рекреационных территорий и системы озеленения.

Графические материалы разработаны с использованием сведений из информационной системы обеспечения градостроительной деятельности на территории городского округа "Город Архангельск" в масштабе 1:500, предоставленной заказчику департаментом градостроительства в бумажном и электронном виде.

Основная (утверждаемая) часть проекта планировки территории включает в себя:  
 положение о характеристиках планируемого развития территории, в том числе о плотности и параметрах застройки территории, о характеристиках объектов капитального строительства и необходимых для функционирования таких объектов и обеспечения жизнедеятельности граждан объектов коммунальной, транспортной и социальной инфраструктур;

положения об очередности планируемого развития территории, содержащие этапы проектирования, строительства объектов капитального строительства и этапы строительства, необходимые для функционирования таких объектов и обеспечения жизнедеятельности граждан объектов коммунальной, транспортной, социальной инфраструктур;

чертеж красных линий (см. лист 21.010-ППТ-ГЧ1-1);  
 чертеж границ зон планируемого размещения объектов капитального строительства (см. лист 21.010-ППТ-ГЧ1-1).

### Градостроительная ситуация

Проектируемая территория расположена на правом берегу реки Северной Двины, в центральной части района Варавино-Фактория города Архангельска. Территория в границах разработки проекта планировки составляет 11,3434 га.

Границами разработки проекта планировки являются:  
 с восточной стороны – ул. Воронина В.И.,  
 с юго-восточной стороны – ул. Русанова,  
 с юго-западной стороны – внутриквартальный проездом.

Проектируемая территория не является центром города, но на данный момент активно развивается и имеет хорошо сформировавшуюся систему магистральных улиц и транспортных связей с другими частями города и загородными территориями, а также развитую инфраструктуру и сферу обслуживания населения.

Планировочная структура и архитектурно-пространственное решение проекта планировки разработаны в соответствии с общими принципами, заложенными в генеральном плане муниципального образования "Город Архангельск", и учитывают основные положения проекта планировки района Варавино-Фактория муниципального образования "Город Архангельск" от 27 февраля 2015 года № 517 п (с изменениями).

В основу предлагаемого градостроительного решения заложены следующие основные принципы:  
 рациональная планировочная организация территории;  
 создание условий для благоприятной экологической среды жизнедеятельности;

создание законченных ансамблей застройки и системы композиционных акцентов;  
 сохранение существующей планировочной застройки и системы композиционных акцентов;  
 организация транспортных и пешеходных потоков.

Архитектурно-планировочное решение проектируемого района выполнено с учетом существующей ситуации.

В настоящее время исследуемая территория, относящаяся к району Варавино-Фактория, застроена многоквартирными жилыми домами.

В корректировке проекта планировки закладываются следующие принципы:  
 формирование системы обслуживающих и деловых центров на основных планировочных направлениях и композиционных узлах;

формирование системы пешеходных зон в районе жилой застройки.  
 Традиционно сложившееся зонирование и структура района получают свое дальнейшее развитие в рамках утвержденного Генерального плана муниципального образования "Город Архангельск".

Проектом предполагается организация внутренних пешеходных связей, обслуживающих жилые дома, а также организация подходов к предполагаемому зданию общественного назначения, размещаемому на проекте планировки.

### Положения о размещении объектов капитального строительства

#### Размещение объектов федерального и регионального значения

На территории проектирования отсутствуют зоны планируемого размещения объектов федерального и регионального значения.

#### Размещение объектов местного значения

На территории проектирования расположены следующие объекты местного значения:

ул. Воронина В.И., 27 ,школа № 28 – 4-этажное здание;  
 ул. Воронина В.И., 23 ,стр.1 – здание ТП № 305;  
 Адреса иных существующих объектов капитального строительства, расположенных на территории проектирования:  
 ул. Воронина В.И., 25, ул. Воронина В.И., 25, корп. 1, корп. 2, корп. 3 – жилые 5-этажные здания;  
 ул. Воронина В.И., 23 – жилое 5-этажное здание;  
 просп. Ленинградский, 281, корп. 1, просп. Ленинградский, 283, корп. 1, просп. Ленинградский, 285, корп. 1 – жилые

9-этажные здания;  
 ул. Воронина В.И., 27 ,корп. 1 – административное 2-этажное здание;  
 просп. Ленинградский, 279, корп. 2 – административное 2-этажное здание;  
 просп. Ленинградский, 285 – 1-этажное здание торгового назначения.

На территории проектирования по адресу: просп. Ленинградский, 285, на участке с кадастровым номером 29-22:070207:1 предполагается размещение здания магазина взамен существующего здания (поз. 16).

Общая площадь здания составляет не более 600 м<sup>2</sup>, предельная этажность – не выше 2 этажей.

Согласно Правилам землепользования и застройки городского округа "Город Архангельск" в границы проектируемой территории попадает 3 территориальные зоны – зона застройки многоквартирными жилыми домами (кодовое обозначение – Ж4), зона специализированной общественной застройки (кодовое обозначение – О2), зона озелененной территории общего пользования (кодовое обозначение – ПЛ).

Основные виды разрешенного использования зоны Ж4:  
 среднеэтажная жилая застройка (2.5);  
 малоэтажная жилая застройка (высотная застройка) (2.6);  
 бытовое обслуживание (3.3);  
 образование и просвещение (3.5);  
 здравоохранение (3.4);  
 обеспечение внутреннего правопорядка (8.3);  
 культурное развитие (3.6);  
 деловое управление(4.1);  
 магазины (4.4);  
 общественное питание (4.6);  
 гостиничное обслуживание (4.7);  
 отдых (рекреация) (5.0);  
 благоустройство территории (12.0.2).  
 Условно разрешенные виды использования:  
 для индивидуального жилищного строительства (2.1);  
 малоэтажная многоквартирная жилая застройка (2.1.1);  
 хранение автотранспорта (2.7.1);  
 коммунальное обслуживание (3.1);  
 религиозное использование (3.7);  
 объекты торговли (торговые центры, торгово-развлекательные центры (комплексы) (4.2);  
 банковская и страховая деятельность (4.5);  
 объекты дорожного сервиса (4.9.1);  
 спорт (5.1);  
 причалы для маломерных судов (5.4);  
 водный транспорт (7.3);  
 производственная деятельность (6.0);  
 склады (6.9).

Основные виды разрешенного использования зоны О2:  
 социальное обслуживание (3.2);  
 бытовое обслуживание (3.3);  
 здравоохранение (3.4);  
 образование и просвещение (3.5);  
 государственное управление (3.8.1);  
 отдых (рекреация) (5.0);

обеспечение внутреннего правопорядка (8.3);  
 благоустройство территории (12.0.2).

Условно разрешенные виды использования:  
 для индивидуального жилищного строительства (2.1);  
 малоэтажная многоквартирная застройка (2.1.1);  
 многоэтажная жилая застройка (высотная застройка) (2.6);  
 коммунальное обслуживание (3.1);  
 религиозное использование (3.7);  
 магазины (4.4);  
 общественное питание (4.6);  
 гостиничное обслуживание (4.7);  
 спорт (5.1).

Основные виды разрешенного использования зоны ПЛ:  
 запас (12.3);  
 благоустройство территории (12.0.2).  
 Условно разрешенные виды использования:  
 религиозное использование (3.7);  
 коммунальное обслуживание (3.1);  
 автомобильный транспорт (7.2);  
 парки культуры и отдыха (3.6.2);  
 общественное питание(4.6);  
 отдых (рекреация) (5.0).

В соответствии с Картой градостроительного зонирования на исторически центральную часть города разрабатываемая проектом территория не входит в границу исторической части города.

#### Сведения по обеспечению объектов коммунальной инфраструктурой

Отведенная территория обеспечена всеми необходимыми объектами коммунальной инфраструктуры. В непосредственной близости от территории проходят магистральные сети водопровода, канализации, теплоснабжения, ливневой канализации, электроснабжения, связи, газовые сети.

Проектной документацией на здание общественного назначения будет предусмотрено подключение объектов строительства к городским сетям теплоснабжения, водоснабжения, связи и водоотведения. Подключение будет выполнено в соответствии с договорами технологического присоединения.

#### Транспортные условия

Транспортная доступность к отведенной территории осуществляется по магистральной улице общегородского значения просп. Ленинградскому и магистральной улице районного значения – ул. Воронина В.И. Обслуживание пассажирского потока на данной территории осуществляется несколькими маршрутами автобусов и такси.

Местоположение существующей останки общественного транспорта, входящей в границы проектирования, не изменено.

На проектируемой территории предполагается разместить 165 парковок (из них 17 для людей с ограниченными возможностями (не менее 10 процентов согласно пункту 6.2 СП 140.13330.2012).

Необходимости осуществления дополнительных мероприятий по развитию системы транспортного снабжения нет.

#### Объекты социальной инфраструктуры

Проектируемая территория расположена в развитом районе города со сложившейся социальной инфраструктурой. В непосредственной близости от территории проходят магистральные сети водопровода, канализации, теплоснабжения, ливневой канализации, электроснабжения, связи, газовые сети.

Проектной документацией на здание общественного назначения будет предусмотрено подключение объектов строительства к городским сетям теплоснабжения, водоснабжения, связи и водоотведения. Подключение будет выполнено в соответствии с договорами технологического присоединения.

Проектируемая территория обеспечена всеми необходимыми объектами коммунальной инфраструктуры. В непосредственной близости от территории проходят магистральные сети водопровода, канализации, теплоснабжения, ливневой канализации, электроснабжения, связи, газовые сети.

Проектной документацией на здание общественного назначения будет предусмотрено подключение объектов строительства к городским сетям теплоснабжения, водоснабжения, связи и водоотведения. Подключение будет выполнено в соответствии с договорами технологического присоединения.

Проектируемая территория расположена в развитом районе города со сложившейся социальной инфраструктурой. В непосредственной близости от территории расположены продовольственные и промтоварные магазины, спортивные залы, развивающие секции и кружки для детей дошкольного и школьного возраста, Ломоносовский ДК, торговые центры "Петромост" и ТРК "На Никитова", отделение связи и прочее.

В данный момент в квартале ориентировочно проживает 978 человек, проектом не предусмотрено увеличение проживающих (расчеты приведены в Томе 2 проекта "Материалы по обоснованию проекта планировки территории", пункт 3.1).

В таблице 1 приведены сведения о существующей на данный момент необходимости в социальной инфраструктуре (расчет на 978 человек). Обоснование соответствия планируемых параметров обеспеченности объектами социальной инфраструктуры, а также фактическая обеспеченность объектами инфраструктуры приведены в Томе 2 проекта "Материалы по обоснованию проекта планировки территории".

Таблица 1 – Нормы расчета учреждений, организаций и предприятий обслуживания

Расчетная численность населения	Количество мест		Торговля		Предприятия общественного питания	Спортивные залы
	Детские дошкольные учреждения	Общеобразовательные школы	Продовольственные товары	Непродовольственные товары		
	100 мест на 1 000 жителей *	180 мест на 1 000 жителей**	70 м <sup>2</sup> на 1 000 жителей*	30 м <sup>2</sup> на 1 000 жителей*	8 мест на 1 000 жителей*	350 м <sup>2</sup> на 1 000 жителей**
1 141 человек	114 мест	205 мест	80 м <sup>2</sup>	34 м <sup>2</sup>	9 мест	399 м <sup>2</sup>

\* Нормы расчета учреждений, организаций и предприятий обслуживания приняты по приложению Д СП 42.13330.2016 "Градостроительство. Планировка и застройка городских и сельских поселений. Актуализированная редакция СНиП 2.07.01-89\*\*", а также (\*\*\*) согласно местным нормам градостроительного проектирования, утвержденным решением Архангельской городской Думы от 20 сентября 2017 года № 567.

Детские дошкольные учреждения.  
 Ближайшие существующие дошкольные учреждения располагаются по адресу:  
 Детский сад №172"Клоковка" по просп. Ленинградскому, д. 269, корп. 2, ул. Воронина В.И., д. 31, корп. 4 (2 корпуса) (радиус доступности 300 – 320 метров, вместимость 280+220 мест);  
 Детский сад № 11 "Полянка" по ул. Воронина В.И., д. 33, корп. 1 (радиус доступности 250 метров, вместимость 280 мест).

Общеобразовательные учреждения.  
 Ближайшие общеобразовательные учреждения располагаются по адресу:  
 общеобразовательная школа № 26 по ул. Воронина В.И., д. 37, корп. 4, (радиус доступности 300 метров, вместимость 600 человек);

общеобразовательная школа № 30 по ул. Квартальной, д. 10 (радиус доступности 200 метров, вместимость 500 человек);  
 общеобразовательная школа № 28 по ул. Воронина В.И., д. 27 (находится в границах проектирования, вместимость 597 человек).

Согласно местным нормам градостроительного проектирования радиус обслуживания школ составляет 500 – 700 м, таким образом, расчетные показатели обеспеченности и доступности по образовательным учреждениям для проектируемой территории обеспечиваются.

Продовольственные и непродовольственные товары.  
 На проектируемой территории предполагается размещение здания общественного назначения – магазин шаговой доступности. В шаговой доступности расположены торговые центры "Петромост" и ТРК "На Никитова", магазины "Магнит" и "Магнит косметик".  
 Расчетные показатели обеспеченности и доступности по торговым предприятиям для проектируемой территории обеспечиваются.

Физкультурно-спортивные центры и помещения для физкультурно-оздоровительных занятий.  
 Ближайшие физкультурно-оздоровительные центры располагаются по адресу:  
 спортивная школа им. П.В. Усова, ул. Никитова, д. 1 (радиус доступности 700 метров);  
 шахматно-шашечная спортивная школа № 5, ул. Воронина В.И., д. 1 (радиус доступности 100 метров);  
 фитнес-студия "Оранжевое настроение", ул. Никитова, д. 9, корп. 1 (радиус доступности 900 метров).  
 Расчетные показатели обеспеченности и доступности по физкультурно-спортивным центрам и помещениям для физкультурно-оздоровительных занятий для проектируемой территории обеспечиваются.

Предприятия бытового обслуживания и связи.  
 В шаговой доступности от территории проектирования располагаются предприятия бытового обслуживания: парикмахерская, ремонт обуви, химчистка, офисы службы доставки, ремонт цифровой техники, изготовление ключей. Отделение Почты России расположено по адресу: просп. Ленинградский, д. 277.

Расчетные показатели обеспеченности и доступности по предприятиям бытового обслуживания и связи для проектируемой территории обеспечиваются.

Поликлиники и их филиалы.  
 Архангельская городская клиническая поликлиника № 4 (детская и взрослая), ул. Дачная, д. 30 (радиус доступности 960 метров).

Расчетные показатели доступности по поликлиникам для проектируемой территории обеспечиваются.  
 Согласно постановлению Правительства Архангельской области от 22 декабря 2020 года № 911-пп "Об утверждении территориальной программы государственных гарантий бесплатного оказания гражданам медицинской помощи в Архангельской области на 2021 год и на плановый период 2022 и 2023 годов" объем медицинской помощи в амбулаторных условиях, оказываемой с профилактическими и иными целями посещения, связанные с профилактическими мероприятиями – 0,657 посещения на 1 жителя в год).

Таким образом, всего обращений жителей квартала в год:  
 0,657 \* 978 жителей = 643.

В соответствии с приказом Минздравсоцразвития России от 26 апреля 2012 года № 406н "Об утверждении Порядка выбора гражданином медицинской организации при оказании ему медицинской помощи в рамках программы государственных гарантий бесплатного оказания гражданам медицинской помощи", гражданин может выбрать любую медицинскую организацию для оказания первичной медицинско-санитарной помощи в амбулаторных условиях. Таким образом, жители квартала могут получить медицинское обслуживание не только в поликлинике № 4, которая входит в радиус пешеходной доступности 1 000 м.

#### Характеристики планируемого развития территории

Проектом предполагается строительство на данной территории здания общественного назначения взамен существующего здания. Местоположение планируемого здания находится в зоне застройки Ж4.

#### Технико-экономические показатели территории, выделенной для проектирования

Таблица 2 – Технико-экономические показатели территории

Номер п/п	Наименование	Ед. изм.	Количество
			В границах квартала
1	Площадь проектируемой территории	га	11,3434
2	Площадь существующей застройки на проектируемой территории	га	1,2400
3	Площадь планируемой застройки на проектируемой территории	га	0,0380
4	Площадь покрытия проездов, тротуаров, площадок	га	4,8435
5	Площадь озеленения	га	5,2219
6	Процент застройки	%	11
7	Процент озеленения	%	46
8	Коэффициент плотности застройки		0,58*

\*Согласно приложению Б СП 42.13330.2016 коэффициент плотности застройки – это отношение площади всех этажей зданий и сооружений к площади квартала. Площадь этажей определяется по внешним размерам здания. Учитываются только надземные этажи.

После размещения на проекте планировки планируемого здания площадь всех этажей всех зданий в квартале по внешним размерам составляет 65 275 кв. м. Таким образом, коэффициент плотности застройки квартала составляет: 65 275 кв. м / 113434 кв. м = 0,58.

Согласно приложению Б СП 42.13330.2016 коэффициент плотности застройки для застройки многоквартирными многоквартирными домами – 1,2; многоквартирными среднеэтажными – 0,8. Требование СП обеспечено.

Положения об очередности планируемого развития территории, содержащие этапы проектирования, строительства объектов капитального строительства жилого назначения и этапы строительства, необходимые для функционирования таких объектов и обеспечения жизнедеятельности граждан объектов коммунальной, транспортной, социальной инфраструктур

Таблица 3 – Очередность планируемого развития территории

Table with 4 columns: № п/п, Наименование объекта капитального строительства, Этап проектирования, Этап строительства

Примечание: Сроки проектирования и строительства могут быть уточнены в соответствии с возможными заказами.

Объекты коммунальной и транспортной инфраструктур

Таблица 4 – Очередность планируемого развития территории

Table with 4 columns: № п/п, Наименование объекта капитального строительства, Этап проектирования, Этап строительства

ПРИЛОЖЕНИЕ к проекту внесения изменений в проект планировки района "Варавино-Фабрика" муниципального образования "Город Архангельск" в части территории в границах ул. Воронина В.И., ул. Русанова и просп. Ленинградского площадью 11,3434 га

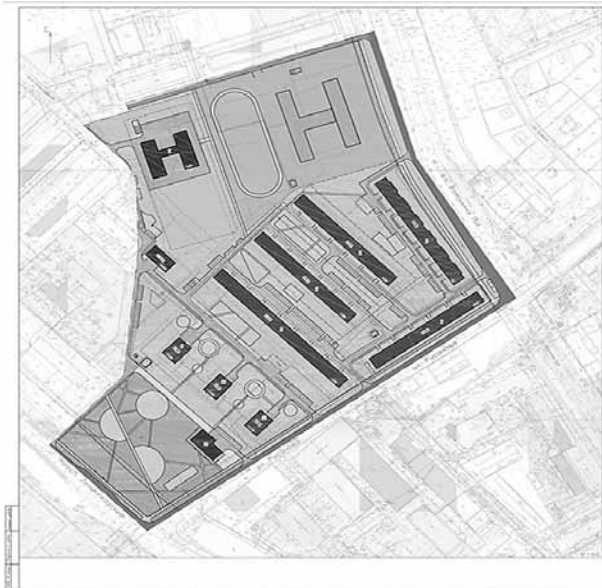


Table with 2 columns: Object name, Area (sq.m)

ГЛАВА ГОРОДСКОГО ОКРУГА "ГОРОД АРХАНГЕЛЬСК"

РАСПОРЯЖЕНИЕ

от 1 февраля 2022 г. № 491р

О подготовке проекта межевания территории городского округа "Город Архангельск" в границах территориальной зоны ЖЗ площадью 4,5169 га

В соответствии с Градостроительным кодексом Российской Федерации, с учетом обращения Весниной Марины Витальевны от 28 декабря 2021 года № 043/3459:

- 1. Принять предложение о подготовке проекта межевания территории городского округа "Город Архангельск" в границах территориальной зоны ЖЗ площадью 4,5169 га.
2. Подготовить проект межевания территории городского округа "Город Архангельск" в границах территориальной зоны ЖЗ площадью 4,5169 га.
3. Утвердить прилагаемое задание на подготовку проекта межевания территории городского округа "Город Архангельск" в границах территориальной зоны ЖЗ площадью 4,5169 га.
4. Определить, что физические или юридические лица вправе представлять свои предложения о порядке, сроках подготовки и содержании проекта межевания территории городского округа "Город Архангельск" в границах территориальной зоны ЖЗ площадью 4,5169 га в департамент градостроительства Администрации городского округа "Город Архангельск" со дня опубликования настоящего распоряжения до момента назначения общественных обсуждений.
5. Опубликовать распоряжение в газете "Архангельск – город воинской славы" и на официальном информационном интернет-портале городского округа "Город Архангельск".
6. Срок действия распоряжения – 12 месяцев с момента его опубликования в газете "Архангельск – город воинской славы" и на официальном информационном интернет-портале городского округа "Город Архангельск".
7. Контроль за исполнением распоряжения возложить на заместителя Главы городского округа "Город Архангельск" по инфраструктурному развитию.

Глава городского округа "Город Архангельск"

Д.А. Морев

УТВЕРЖДЕНО распоряжением Главы городского округа "Город Архангельск" от 1 февраля 2022 г. № 491р

ЗАДАНИЕ

на подготовку проекта межевания территории городского округа "Город Архангельск" в границах территориальной зоны ЖЗ площадью 4,5169 га

- 1. Вид документа (документации)
Проект межевания территории городского округа "Город Архангельск" в границах территориальной зоны ЖЗ площадью 4,5169 га (далее – проект межевания территории).
2. Технический заказчик
Веснина Марина Витальевна
Адрес регистрации: г. Архангельск, ул. Северодвинская, д. 31, кв. 9
Источник финансирования работ – средства Весниной М.В.
3. Разработчик документации
Разработчик определяется техническим заказчиком.
4. Основание для разработки документации
Распоряжение Главы городского округа "Город Архангельск" от 1 февраля 2022 года № 491р "О подготовке проекта межевания территории городского округа "Город Архангельск" в границах территориальной зоны ЖЗ площадью 4,5169 га".
5. Объект градостроительного планирования или застройки территории, его основные характеристики.
В границе территориальной зоны ЖЗ входит элемент планировочной структуры: ул. Пахтусова, 1-й Банный переулок, расположенные в Соломбальском территориальном округе города Архангельска. Территория в границах разработки проекта межевания территории составляет 4,5169 га.
Территория проектирования в границах территориальной зоны ЖЗ в соответствии со схемой, указанной в приложении № 1 к настоящему заданию.
Функциональные зоны согласно генеральному плану муниципального образования "Город Архангельск", утвержденному постановлением министерства строительства и архитектуры Архангельской области от 2 апреля 2020 года № 37-п, в границах которых разрабатывается проект межевания территории:
зона застройки среднеэтажными жилыми домами (от 5 до 8 этажей);
планируемая многофункциональная общественно-деловая зона.
Территориальные зоны согласно правилам землепользования и застройки городского округа "Город Архангельск", утвержденным постановлением министерства строительства и архитектуры Архангельской области от 29 сентября 2020 года № 68-п (с изменениями), в границах которых разрабатывается проект межевания территории:
зона застройки среднеэтажными жилыми домами (кодированное обозначение – ЖЗ);
Категория земель – земли населенных пунктов.
Рельеф – спокойный.
Транспортная инфраструктура территории сформированы.
Транспортная связь обеспечивается по ул. Валивкина – магистральной улице районного значения.

6. Основные требования к составу, содержанию и форме представляемых материалов проекта межевания территории, последовательности и сроки выполнения работы

Подготовку проекта межевания территории осуществлять в порядке, установленном Градостроительным кодексом Российской Федерации и порядке, утвержденным постановлением Администрации городского округа "Город Архангельск" от 12 мая 2021 года № 862.

При подготовке проекта межевания территории определение местоположения границ образуемых и (или) изменяемых земельных участков осуществляется в соответствии с градостроительными регламентами и нормами отвода земельных участков для конкретных видов деятельности, иными требованиями к образуемым и (или) изменяемым земельным участкам, установленными федеральными законами и законами субъектов Российской Федерации, техническими регламентами, сводами правил.

В случае если разработка проекта межевания территории осуществляется применительно к территории, в границах которой предусматривается образование земельных участков на основании утвержденной схемы расположения земельного участка или земельных участков на кадастровом плане территории, срок действия которой не истек, местоположение границ земельных участков в таком проекте межевания территории должно соответствовать местоположению границ земельных участков, образование которых предусмотрено данной схемой.

Утверждению подлежит основная часть проекта межевания территории, которая включает:

- а) перечень и сведения о площади образуемых земельных участков, в том числе возможные способы их образования;
б) перечень и сведения о площади образуемых земельных участков, которые будут отнесены к территориям общего пользования или имуществом общего пользования, в том числе в отношении которых предполагаются резервирование и (или) изъятие для государственных или муниципальных нужд;
в) вид разрешенного использования образуемых земельных участков в соответствии с проектом планировки территории в случаях, предусмотренных Градостроительным кодексом Российской Федерации;
г) целевое назначение лесов, вид (виды) разрешенного использования лесного участка, количественные и качественные характеристики лесного участка, сведения о нахождении лесного участка в границах особо защитных участков лесов (в случае, если подготовка проекта межевания территории осуществляется в целях определения местоположения границ образуемых и (или) изменяемых лесных участков);
д) сведения о границах территории, в отношении которой утвержден проект межевания, содержащие перечень координат характерных точек этих границ в системе координат, используемой для ведения Единого государственного реестра недвижимости. Координаты характерных точек границ территории, в отношении которой утвержден проект межевания, определяются в соответствии с требованиями к точности определения координат характерных точек границ, установленных в соответствии с Градостроительным кодексом Российской Федерации для территориальных зон;

2) чертежи межевания территории, на которых отображаются:
а) границы планируемых (в случае, если подготовка проекта межевания территории осуществляется в составе проекта планировки территории) и существующих элементов планировочной структуры;
б) красные линии, утвержденные в составе проекта планировки территории, или красные линии, утверждаемые, изменяемые проектом межевания территории в соответствии с пунктом 2 части 2 статьи 43 Градостроительного кодекса Российской Федерации;

в) линии отступа от красных линий в целях определения мест допустимого размещения зданий, строений, сооружений;
г) границы образуемых и (или) изменяемых земельных участков, условные номера образуемых земельных участков, в том числе в отношении которых предполагаются их резервирование и (или) изъятие для государственных или муниципальных нужд;

д) границы публичных сервитутов.

Материалы по обоснованию проекта межевания территории должны включать в себя чертежи, на которых отображаются:

- 1) границы существующих земельных участков;
2) границы зон с особыми условиями использования территорий;
3) местоположение существующих объектов капитального строительства;
4) границы особо охраняемых природных территорий;
5) границы территорий объектов культурного наследия;
6) границы лесничеств, лесопарков, участков лесничеств, лесных кварталов, лесотаксационных выделов или частей лесотаксационных выделов.

Проект межевания территории предоставляется техническим заказчиком в адрес департамента градостроительства Администрации городского округа "Город Архангельск" на бумажном носителе и в электронном виде в следующем объеме:

- 1) на бумажном носителе в одном экземпляре;
2) на электронном носителе (на компакт-диске) в одном экземпляре каждый нижеуказанный вид.
Электронная версия проекта межевания территории должна содержать:
1) графическую часть, выполненную с использованием программного расширения "AutoCad" (\*.dwg / .dxf) в системе координат, используемой для ведения Единого государственного реестра недвижимости (один экземпляр на компакт-диске);
2) графическую часть, выполненную в формате \*.pdf (один экземпляр на компакт-диске);
3) текстовую часть, выполненную с использованием текстового редактора "Word" (\*.doc / .docx) (один экземпляр на компакт-диске).

Текстовая часть проекта межевания территории на бумажном носителе должна быть представлена в виде пояснительной записки (сброшюрованной книги).

Диски должны быть защищены от записи, иметь этикетку с указанием изготовителя, даты изготовления, названия комплекта. В корневом каталоге должен находиться текстовый файл содержания.

7. Основные требования к градостроительным решениям

В соответствии с частью 2 статьи 43 Градостроительного кодекса Российской Федерации подготовка проекта межевания территории осуществляется для:

- 1) определения местоположения границ образуемых и изменяемых земельных участков;
2) установления, изменения, отмены красных линий для застроенных территорий, в границах которых не планируется размещение новых объектов капитального строительства, а также для установления, изменения, отмены красных линий в связи с образованием и (или) изменением земельного участка, расположенного в границах территории, применительно к которой не предусматривается осуществление комплексного развития территории, при условии, что такие установление, изменение, отмена влекут за собой исключительно изменение границ территории общего пользования.

В проекте межевания территории обосновать отсутствие необходимости одновременной подготовки проекта межевания территории и проекта планировки территории (проекта внесения изменений в проект планировки территории) в соответствии с частями 5, 6 статьи 41, частью 2 статьи 43 Градостроительного кодекса Российской Федерации.

8. Состав, исполнители, сроки и порядок предоставления исходной информации для разработки проекта межевания территории

Необходимые исходные данные запрашиваются разработчиком самостоятельно, в том числе:

- а) сведения из Единого государственного реестра недвижимости (далее – ЕГРН) о зонах с особыми условиями использования территорий в виде выписки из ЕГРН о зоне с особыми условиями использования;
б) сведения из ЕГРН о кадастровом плане территории, в пределах которого планируется размещение объекта капитального строительства;
в) сведения из ЕГРН о правообладателях объектов недвижимости, расположенных в пределах территории, в отношении которой разрабатывается проект межевания территории;

г) иные исходные данные, необходимые для выполнения работы, включая получение цифровых топографических материалов, документов об использовании земельных участков, на которые действие градостроительных регламентов не распространяется или для которых градостроительные регламенты не устанавливаются.

9. Перечень органов государственной власти Российской Федерации, Архангельской области, иных субъектов Российской Федерации, органов местного самоуправления муниципального образования Архангельской области, согласовывающих проект межевания территории

Проект межевания территории должен быть согласован разработчиком с: министерством строительства и архитектуры Архангельской области; департаментом муниципального имущества Администрации городского округа "Город Архангельск"; администрацией Соломбальского территориального округа; другими заинтересованными организациями в соответствии с требованиями законодательства Российской Федерации и нормативных правовых актов субъектов Российской Федерации и органов местного самоуправления.

По итогам полученных согласований представить проект межевания территории в департамент градостроительства Администрации городского округа "Город Архангельск".

Утверждение проекта межевания территории осуществляется в соответствии с Градостроительным кодексом Российской Федерации.

10. Требования к проекту межевания территории

Проект межевания территории выполнять в соответствии с требованиями законодательства, установленными государственными стандартами, техническими регламентами в сфере строительства и градостроительства, настоящим заданием.

Нормативно-правовая и методическая база для выполнения работ:

- Градостроительный кодекс Российской Федерации;
Земельный кодекс Российской Федерации;
Жилищный кодекс Российской Федерации;
Водный кодекс Российской Федерации;
Градостроительный кодекс Архангельской области;
Федеральный закон от 30 марта 1999 года № 52-ФЗ "О санитарно-эпидемиологическом благополучии населения";
Федеральный закон от 10 января 2002 года № 7-ФЗ "Об охране окружающей среды";
Федеральный закон от 14 марта 1995 года № 33-ФЗ "Об особо охраняемых природных территориях";
Федеральный закон от 25 июня 2002 года № 73-ФЗ "Об объектах культурного наследия (памятников истории и культуры) народов Российской Федерации";
Федеральный закон от 24 июня 1998 года № 89-ФЗ "Об отходах производства и потребления";
Федеральный закон от 21 декабря 1994 года № 68-ФЗ "О защите населения и территорий от чрезвычайных ситуаций природного и техногенного характера";
Федеральный закон от 29 декабря 2017 года № 443-ФЗ "Об организации дорожного движения в Российской Федерации и внесении изменений в отдельные законодательные акты Российской Федерации";
приказ Росреестра от 10 ноября 2020 года № П/0412 "Об утверждении классификатора видов разрешенного использования земельных участков";
приказ Министерства строительства и жилищно-коммунального хозяйства Российской Федерации от 25 апреля 2017 года № 739/пр "Об утверждении требований к цифровым топографическим картам и цифровым топографическим планам, используемым при подготовке графической части документации по планировке территории";
постановление Правительства Российской Федерации от 31 марта 2017 года № 402 "Об утверждении Правил выполнения инженерных изысканий, необходимых для подготовки документации по планировке территории";
РДС 30-201-98. Инструкция о порядке проектирования и установления красных линий в городах и других поселениях Российской Федерации;

СП 42.13330.2016. Свод правил. Градостроительство. Планировка и застройка городских и сельских поселений. Актуализированная редакция СНиП 2.07.01-89\*;

СП 476.1325800.2020. Свод правил. Территории городских и сельских поселений. Правила планировки, застройки и благоустройства жилых микрорайонов;

СП 82.13330.2016. Свод правил. Благоустройство территорий. Актуализированная редакция СНиП П-10-75;

СП 396.1325800.2018. Улицы и дороги населенных пунктов. Правила градостроительного проектирования;

генеральный план муниципального образования "Город Архангельск", утвержденный постановлением министерства строительства и архитектуры Архангельской области от 2 апреля 2020 года № 37-п;

проект генерального плана муниципального образования "Город Архангельск" (распоряжение министерства строительства и архитектуры Архангельской области от 21 июля 2021 года № 243-р "О подготовке проекта внесения изменений в генеральный план муниципального образования "Город Архангельск" на расчетный срок до 2040 года");

правила землепользования и застройки городского округа "Город Архангельск", утвержденные постановлением министерства строительства и архитектуры Архангельской области от 29 сентября 2020 года № 68-п (с изменениями);

проект планировки района "Соломбала" муниципального образования "Город Архангельск", утвержденного распоряжением Главы муниципального образования "Город Архангельск" от 11 сентября 2018 года № 2601р (с изменениями);

местные нормативы градостроительного проектирования муниципального образования "Город Архангельск", утвержденные решением Архангельской городской Думы от 20 сентября 2017 года № 567;

региональные нормативы градостроительного проектирования Архангельской области, утвержденные постановлением Правительства Архангельской области от 19 апреля 2016 года № 123-пп;

иные законы и нормативные правовые акты Российской Федерации, Архангельской области, муниципального образования "Город Архангельск".

11. Состав и порядок проведения предпроектных научно-исследовательских работ и инженерных изысканий

Проект межевания территории надлежит выполнить на топографическом плане.

Необходимость разработки инженерных изысканий определяется заказчиком.

При необходимости инженерные изыскания выполнить в соответствии с постановлением Правительства Российской Федерации от 31 марта 2017 года № 402 "Об утверждении Правил выполнения инженерных изысканий, необходимых для подготовки документации по планировке территории".

12. Порядок проведения согласования проекта межевания территории

Порядок согласования проекта межевания территории:

1) предварительное рассмотрение основных проектных решений проекта межевания территории департаментом градостроительства Администрации городского округа "Город Архангельск";



2) согласование проекта межевания территории с заинтересованными организациями, указанными в разделе 9 настоящего задания;

3) доработка проекта межевания территории, устранение замечаний (недостатков) в части внесенных изменений. Общественные обсуждения по рассмотрению проекта межевания территории проводятся в порядке, установленном в соответствии с Градостроительным кодексом Российской Федерации, Федеральным законом от 6 октября 2003 года № 131-ФЗ "Об общих принципах организации местного самоуправления в Российской Федерации", Уставом городского округа "Город Архангельск", Положением об организации и проведении общественных обсуждений или публичных слушаний по вопросам градостроительной деятельности на территории муниципального образования "Город Архангельск", утвержденным решением Архангельской городской Думы от 20 июня 2018 года № 688.

Согласно части 12 статьи 43 Градостроительного кодекса Российской Федерации в случае подготовки проекта межевания территории, расположенной в границах элемента или элементов планировочной структуры, утвержденных проектом планировки территории, в виде отдельного документа общественные обсуждения или публичные слушания не проводятся, за исключением случая подготовки проекта межевания территории для установления, изменения, отмены красных линий в связи с образованием и (или) изменением земельного участка, расположенного в границах территории, в отношении которой не предусматривается осуществление комплексного развития территории, при условии, что такие установление, изменение красных линий влекут за собой изменение границ территории общего пользования.

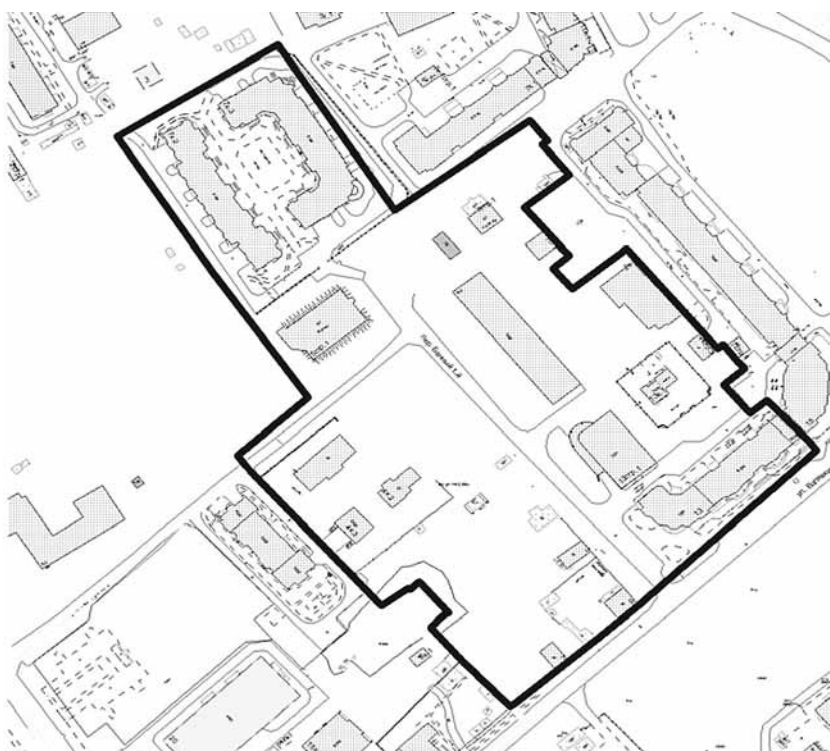
13. Дополнительные требования для зон с особыми условиями использования территорий. Проект межевания территории должен отвечать требованиям государственных стандартов и требованиям по формированию информационной системы обеспечения градостроительной деятельности.

14. Иные требования и условия. Разработанный с использованием компьютерных технологий проект должен отвечать требованиям государственных стандартов и требованиям по формированию информационной системы обеспечения градостроительной деятельности.

Приложение: Схема границ проектирования.

**ПРИЛОЖЕНИЕ**  
к заданию на подготовку проекта межевания территории городского округа "Город Архангельск" в границах территориальной зоны ЖЗ площадью 4,5169 га

**СХЕМА**  
**границ проектирования**



ГЛАВА ГОРОДСКОГО ОКРУГА  
"ГОРОД АРХАНГЕЛЬСК"

**РАСПОРЯЖЕНИЕ**

от 2 февраля 2022 г. № 562р

**О проведении общественных обсуждений проекта внесения изменений в проект планировки района "Варавино-Фактория" муниципального образования "Город Архангельск" в части территории в границах ул. Заливной и просп. Ленинградского площадью 5,2315 га**

В соответствии с Градостроительным кодексом Российской Федерации, Федеральным законом от 6 октября 2003 года № 131-ФЗ "Об общих принципах организации местного самоуправления в Российской Федерации", Уставом городского округа "Город Архангельск" и Положением об организации и проведении общественных обсуждений или публичных слушаний по вопросам градостроительной деятельности на территории муниципального образования "Город Архангельск", утвержденным решением Архангельской городской Думы от 20 июня 2018 года № 688:

1. Комиссии по землепользованию и застройке городского округа "Город Архангельск" подготовить и провести общественные обсуждения проекта внесения изменений в проект планировки района "Варавино-Фактория" муниципального образования "Город Архангельск" в части территории в границах ул. Заливной и просп. Ленинградского площадью 5,2315 га.
2. Опубликовать распоряжение в газете "Архангельск – город воинской славы" и на официальном информационном интернет-портале городского округа "Город Архангельск".
3. Контроль за исполнением распоряжения возложить на заместителя Главы городского округа "Город Архангельск" по инфраструктурному развитию.

Глава городского округа  
"Город Архангельск"

Д.А. Морев

АДМИНИСТРАЦИЯ ГОРОДСКОГО ОКРУГА  
"ГОРОД АРХАНГЕЛЬСК"

**РАСПОРЯЖЕНИЕ**

от 3 февраля 2022 г. № 589р

**Об изъятии земельного участка и жилых помещений, о признании утратившим силу распоряжения Администрации муниципального образования "Город Архангельск" от 9 января 2018 года № 5р**

В соответствии с Земельным кодексом Российской Федерации, Жилищным кодексом Российской Федерации, на основании распоряжения заместителя Главы муниципального образования "Город Архангельск" от 13 октября 2015 года № 3028р "О признании дома № 52 по ул. Победы в г. Архангельске аварийным и подлежащим сносу":

1. Изъять для муниципальных нужд земельный участок площадью 2 949 кв. м (кадастровый номер 29:22:012001:659), расположенный в Маймаксанском территориальном округе г. Архангельска по ул. Победы, д. 52.
2. Изъять для муниципальных нужд жилые помещения, расположенные в Маймаксанском территориальном округе г. Архангельска в доме № 52 по ул. Победы:
  - 2/15 доли в праве общей долевой собственности на жилое помещение № 3, 4, 5 в квартире № 13 (кадастровый номер 29:22:012001:191) общей площадью 42,0 кв. м;
  - 2/15 доли в праве общей долевой собственности на жилое помещение № 3, 4, 5 в квартире № 13 (кадастровый номер 29:22:012001:191) общей площадью 42,0 кв. м;
  - 2/15 доли в праве общей долевой собственности на жилое помещение № 3, 4, 5 в квартире № 13 (кадастровый номер 29:22:012001:191) общей площадью 42,0 кв. м;
  - 2/15 доли в праве общей долевой собственности на жилое помещение № 3, 4, 5 в квартире № 13 (кадастровый номер 29:22:012001:191) общей площадью 42,0 кв. м;
  - 2/15 доли в праве общей долевой собственности на жилое помещение № 3, 4, 5 в квартире № 13 (кадастровый номер 29:22:012001:191) общей площадью 42,0 кв. м;
  - 2/15 доли в праве общей долевой собственности на жилое помещение № 3, 4, 5 в квартире № 13 (кадастровый номер 29:22:012001:191) общей площадью 42,0 кв. м;
  - 1/12 доли в праве общей долевой собственности на жилое помещение № 3, 4, 5 в квартире № 13 (кадастровый номер 29:22:012001:191) общей площадью 42,0 кв. м;
  - 1/12 доли в праве общей долевой собственности на жилое помещение № 3, 4, 5 в квартире № 13 (кадастровый номер 29:22:012001:191) общей площадью 42,0 кв. м;
  - 1/12 доли в праве общей долевой собственности на жилое помещение № 3, 4, 5 в квартире № 13 (кадастровый номер 29:22:012001:191) общей площадью 42,0 кв. м;
  - 1/12 доли в праве общей долевой собственности на жилое помещение № 3, 4, 5 в квартире № 13 (кадастровый номер 29:22:012001:191) общей площадью 42,0 кв. м.
3. Признать утратившим силу распоряжение Администрации муниципального образования "Город Архангельск" от 9 января 2018 года № 5р "Об изъятии земельного участка и жилых помещений".
4. Опубликовать распоряжение в газете "Архангельск – город воинской славы" и на официальном информационном интернет-портале городского округа "Город Архангельск".

Глава городского округа  
"Город Архангельск"

Д.А. Морев

АДМИНИСТРАЦИЯ ГОРОДСКОГО ОКРУГА  
"ГОРОД АРХАНГЕЛЬСК"

**ПОСТАНОВЛЕНИЕ**

от 4 февраля 2022 г. № 234

**Об установлении публичного сервитута**

В соответствии с главой V.7 Земельного кодекса Российской Федерации, постановлением Правительства Российской Федерации от 24 февраля 2009 года № 160 "О порядке установления охранных зон объектов электросетевого хозяйства и особых условий использования земельных участков, расположенных в границах таких зон", Уставом городского округа "Город Архангельск", ходатайством ПАО "Россети Северо-Запад" (ИНН 7802312751) и в целях размещения объекта электросетевого хозяйства (Подстанция комплектной трансформаторной 40 кВА 6/0,4 кВ № 499 в г. Архангельске) Администрация городского округа "Город Архангельск" постановляет:

1. Утвердить прилагаемую схему границ публичного сервитута общей площадью 445 кв. м, расположенного в границах следующих земельных участков: земельный участок, расположенный по адресу (местоположение): обл. Архангельская, г. Архангельск, Соломбальский территориальный округ, ул. Маяковского, д. 53, кадастровый номер 29:22:022601:4.
2. Установить публичный сервитут в пользу ПАО "Россети Северо-Запад" (местонахождение: 196247, Россия, г. Санкт-Петербург, пл. Конституции, д. 3, помещение 16Н, ИНН 7802312751, ОГРН 1047855175785) в соответствии с утвержденной настоящим постановлением схемой границ публичного сервитута общей площадью 445 кв. м, расположенного в границах земельного участка с кадастровым номером 29:22:022601:4, землях кадастровых кварталов 29:22:022601 (категория земель – земли населенных пунктов) в целях размещения объекта электросетевого хозяйства (Подстанция комплектной трансформаторной 40 кВА 6/0,4 кВ № 499 в г. Архангельске).
3. Публичный сервитут устанавливается на 49 (сорок девять) лет с момента внесения сведений о нем в Единый государственный реестр недвижимости.
4. Срок, в течение которого в соответствии с расчетом заявителя использование земельных участков (их частей) и (или) расположенных на них объектов недвижимости будет затруднено: не устанавливается.
5. Департаменту муниципального имущества Администрации городского округа "Город Архангельск" в течение пяти рабочих дней со дня подписания настоящего постановления: в установленном законом порядке направить копию настоящего постановления в Управление Федеральной службы государственной регистрации, кадастра и картографии по Архангельской области и Ненецкому автономному округу; направить ПАО "Россети Северо-Запад" копию настоящего постановления, сведения о правообладателях земельного участка с кадастровым номером 29:22:022601:4, копии документов, подтверждающих права на указанный земельный участок.
6. Опубликовать постановление в газете "Архангельск – город воинской славы" и на официальном информационном интернет-портале городского округа "Город Архангельск" в течение пяти рабочих дней со дня подписания настоящего постановления.
7. Публичный сервитут считается установленным со дня внесения сведений о нем в Единый государственный реестр недвижимости.
8. Контроль за исполнением постановления возложить на директора департамента муниципального имущества Администрации городского округа "Город Архангельск" Белову М.С.

Глава городского округа  
"Город Архангельск"

Д.А. Морев

**ПРИЛОЖЕНИЕ**



**Каталог координат публичного сервитута подстанции комплектной трансформаторной 40 кВА 6/0,4 кВ №499 в г. Архангельске**  
Площадь публичного сервитута - 445 кв.м.

Система координат МСК 29			
Метод определения координат: метод спутниковых геодезических измерений			
Обозначение характерных точек границ	координаты, м		Средняя квадратическая погрешность положения характерных точек границ (Mt), м
	X	Y	
1	656265,99	2519735,43	0,1
2	656252,30	2519719,85	0,1
3	656268,39	2519705,75	0,1
4	656282,16	2519721,42	0,1
1	656265,99	2519735,43	0,1

АДМИНИСТРАЦИЯ ГОРОДСКОГО ОКРУГА  
"ГОРОД АРХАНГЕЛЬСК"

ПОСТАНОВЛЕНИЕ

от 4 февраля 2022 г. № 235

Об установлении публичного сервитута

В соответствии с главой V.7 Земельного кодекса Российской Федерации, постановлением Правительства Российской Федерации от 24 февраля 2009 года № 160 "О порядке установления охранных зон объектов электросетевого хозяйства и особых условий использования земельных участков, расположенных в границах таких зон", Уставом городского округа "Город Архангельск", ходатайством ПАО "Россети Северо-Запад" (ИНН 7802312751) и в целях размещения объекта электросетевого хозяйства (КТП-ТКВ-400/6/0,4-У1 в г. Архангельске) Администрация городского округа "Город Архангельск" **постановляет:**

1. Утвердить прилагаемую схему границ публичного сервитута общей площадью 500 кв. м, расположенного на землях кадастрового квартала 29:22:022540.
2. Установить публичный сервитут в пользу ПАО "Россети Северо-Запад" (местонахождение: 196247, Россия, г. Санкт-Петербург, пл. Конституции, д. 3, помещение 16Н, ИНН 7802312751, ОГРН 1047855175785) в соответствии с утвержденной настоящим постановлением схемой границ публичного сервитута общей площадью 500 кв. м, расположенного на землях кадастрового квартала 29:22:022540 в целях размещения объекта электросетевого хозяйства (КТП-ТКВ-400/6/0,4-У1 в г. Архангельске).
3. Публичный сервитут устанавливается на 49 (сорок девять) лет с момента внесения сведений о нем в Единый государственный реестр недвижимости.
4. Срок, в течение которого в соответствии с расчетом заявителя использование земельных участков (их частей) и (или) расположенных на них объектов недвижимости будет затруднено: не устанавливается.
5. Департаменту муниципального имущества Администрации городского округа "Город Архангельск" в течение пяти рабочих дней со дня подписания настоящего постановления:  
в установленном законом порядке направить копию настоящего постановления в Управление Федеральной службы государственной регистрации, кадастра и картографии по Архангельской области и Ненецкому автономному округу;  
направить ПАО "Россети Северо-Запад" копию настоящего постановления.
6. Опубликовать постановление в газете "Архангельск – город воинской славы" и на официальном информационном интернет-портале городского округа "Город Архангельск" в течение пяти рабочих дней со дня подписания настоящего постановления.
7. Публичный сервитут считается установленным со дня внесения сведений о нем в Единый государственный реестр недвижимости.
8. Контроль за исполнением постановления возложить на директора департамента муниципального имущества Администрации городского округа "Город Архангельск" Белову М.С.

Глава городского округа  
"Город Архангельск"

Д.А. Морев

ПРИЛОЖЕНИЕ



Каталог координат публичного сервитута КТП-ТКВ-400/6/0,4-У1 в г. Архангельске

Площадь публичного сервитута - 500 кв.м.			
Система координат МСК 29			
Метод определения координат: метод спутниковых геодезических измерений			
Обозначение характерных точек границ	координаты, м		Средняя квадратическая погрешность положения характерных точек границ (Мт), м
	X	Y	
1	655823,58	2519371,42	0,1
2	655812,13	2519352,37	0,1
3	655831,44	2519340,78	0,1
4	655842,84	2519359,81	0,1
1	655823,58	2519371,42	0,1

АДМИНИСТРАЦИЯ ГОРОДСКОГО ОКРУГА  
"ГОРОД АРХАНГЕЛЬСК"

ПОСТАНОВЛЕНИЕ

от 4 февраля 2022 г. № 236

Об установлении публичного сервитута

В соответствии с главой V.7 Земельного кодекса Российской Федерации, постановлением Правительства Российской Федерации от 24 февраля 2009 года № 160 "О порядке установления охранных зон объектов электросетевого хозяйства и особых условий использования земельных участков, расположенных в границах таких зон", Уставом городского округа "Город Архангельск", ходатайством ПАО "Россети Северо-Запад" (ИНН 7802312751) и в целях размещения объекта электросетевого хозяйства (подстанции трансформаторной комплектной блочной 10/0,4 кВ; БКТП-УЗ-2х630-10/0,4-У1, КТП-595) Администрация городского округа "Город Архангельск" **постановляет:**

1. Утвердить прилагаемую схему границ публичного сервитута общей площадью 707 кв. м, расположенного в границах следующих земельных участков:  
земельный участок, расположенный по адресу (местоположение): обл. Архангельская, г. Архангельск, территориальный округ Майская горка, по просп. Московскому, кадастровый номер 29:22:060410:454.
2. Установить публичный сервитут в пользу ПАО "Россети Северо-Запад" (местонахождение: 196247, Россия, г. Санкт-Петербург, пл. Конституции, д. 3, помещение 16Н, ИНН 7802312751, ОГРН 1047855175785) в соответствии с утвержденной настоящим постановлением схемой границ публичного сервитута общей площадью 707 кв. м, расположенного в границах земельного участка с кадастровым номером 29:22:060410:454 (категория земель – земли населенных пунктов), землях кадастрового квартала 29:22:060410 в целях размещения объекта электросетевого хозяйства (подстанции трансформаторной комплектной блочной 10/0,4 кВ; БКТП-УЗ-2х630-10/0,4-У1, КТП-595).
3. Публичный сервитут устанавливается на 49 (сорок девять) лет с момента внесения сведений о нем в Единый государственный реестр недвижимости.
4. Срок, в течение которого в соответствии с расчетом заявителя использование земельных участков (их частей) и (или) расположенных на них объектов недвижимости будет затруднено: не устанавливается.
5. Департаменту муниципального имущества Администрации городского округа "Город Архангельск" в течение пяти рабочих дней со дня подписания настоящего постановления:  
в установленном законом порядке направить копию настоящего постановления в Управление Федеральной службы государственной регистрации, кадастра и картографии по Архангельской области и Ненецкому автономному округу;  
направить ПАО "Россети Северо-Запад" копию настоящего постановления, сведения о правообладателях земельного участка с кадастровым номером 29:22:060410:454, копии документов, подтверждающих права на указанный земельный участок.
6. Опубликовать постановление в газете "Архангельск – город воинской славы" и на официальном информационном интернет-портале городского округа "Город Архангельск" в течение пяти рабочих дней со дня подписания настоящего постановления.
7. Публичный сервитут считается установленным со дня внесения сведений о нем в Единый государственный реестр недвижимости.
8. Контроль за исполнением постановления возложить на директора департамента муниципального имущества Администрации городского округа "Город Архангельск" Белову М.С.

Глава городского округа  
"Город Архангельск"

Д.А. Морев

ПРИЛОЖЕНИЕ



Каталог координат публичного сервитута подстанции трансформаторной комплектной блочной 10/0,4 кВ; БКТП-УЗ-2х630-10/0,4-У1, КТП-595

Площадь публичного сервитута - 707 кв.м.			
Система координат МСК 29			
Метод определения координат: метод спутниковых геодезических измерений			
Обозначение характерных точек границ	координаты, м		Средняя квадратическая погрешность положения характерных точек границ (Мт), м
	X	Y	
1	650520,28	2524481,76	0,1
2	650495,34	2524470,85	0,1
3	650505,73	2524447,06	0,1
4	650530,67	2524457,97	0,1
1	650520,28	2524481,76	0,1

АДМИНИСТРАЦИЯ ГОРОДСКОГО ОКРУГА  
"ГОРОД АРХАНГЕЛЬСК"

ПОСТАНОВЛЕНИЕ

от 4 февраля 2022 г. № 237

Об установлении публичного сервитута

В соответствии с главой V.7 Земельного кодекса Российской Федерации, постановлением Правительства Российской Федерации от 24 февраля 2009 года № 160 "О порядке установления охранных зон объектов электросетевого хозяйства и особых условий использования земельных участков, расположенных в границах таких зон", Уставом городского округа "Город Архангельск", ходатайством ПАО "Россети Северо-Запад" (ИНН 7802312751) и в целях размещения объекта электросетевого хозяйства (подстанции трансформаторной комплектной блочной 10/0,4 кВ; БКТП-УЗ-2х630-10/0,4-У1, КТП-437) Администрация городского округа "Город Архангельск" **постановляет:**

1. Утвердить прилагаемую схему границ публичного сервитута общей площадью 678 кв. м, расположенного в границах следующих земельных участков:  
земельный участок, расположенный по адресу (местоположение): установлено относительно ориентира, расположенного за пределами участка. Ориентир строение. Участок находится примерно в 20 м от ориентира по направлению на юг. Почтовый адрес ориентира: обл. Архангельская, г. Архангельск, ул. Первомайская, д. 25, стр. 3, кадастровый номер 29:22:060412:73;  
земельный участок, расположенный по адресу (местоположение): обл. Архангельская, г. Архангельск, территориальный округ Майская горка по ул. Первомайская, кадастровый номер 29:22:000000:12474.
2. Установить публичный сервитут в пользу ПАО "Россети Северо-Запад" (местонахождение: 196247, Россия, г. Санкт-Петербург, пл. Конституции, д. 3, помещение 16Н, ИНН 7802312751, ОГРН 1047855175785) в соответствии с утвержденной настоящим постановлением схемой границ публичного сервитута общей площадью 678 кв. м, расположенного в границах земельных участков с кадастровыми номерами 29:22:060412:73, 29:22:000000:12474, землях кадастрового квартала 29:22:060412 (категория земель – земли населенных пунктов), в целях размещения объекта электросетевого хозяйства (подстанции трансформаторной комплектной блочной 10/0,4 кВ; БКТП-УЗ-2х630-10/0,4-У1, КТП-437).
3. Публичный сервитут устанавливается на 49 (сорок девять) лет с момента внесения сведений о нем в Единый государственный реестр недвижимости.
4. Срок, в течение которого в соответствии с расчетом заявителя использование земельных участков (их частей) и (или) расположенных на них объектов недвижимости будет затруднено: не устанавливается.
5. Департаменту муниципального имущества Администрации городского округа "Город Архангельск" в течение пяти рабочих дней со дня подписания настоящего постановления:  
в установленном законом порядке направить копию настоящего постановления в Управление Федеральной службы государственной регистрации, кадастра и картографии по Архангельской области и Ненецкому автономному округу; направить ПАО "Россети Северо-Запад" копию настоящего постановления, сведения о правообладателях земельных участков с кадастровыми номерами 29:22:060412:73, 29:22:000000:12474 копии документов, подтверждающих права на указанный земельный участок.
6. Опубликовать постановление в газете "Архангельск – город воинской славы" и на официальном информационном интернет-портале городского округа "Город Архангельск" в течение пяти рабочих дней со дня подписания настоящего постановления.
7. Публичный сервитут считается установленным со дня внесения сведений о нем в Единый государственный реестр недвижимости.
8. Контроль за исполнением постановления возложить на директора департамента муниципального имущества Администрации городского округа "Город Архангельск" Белову М.С.

Глава городского округа  
"Город Архангельск"

Д.А. Морев

ПРИЛОЖЕНИЕ



Каталог координат публичного сервитута подстанции трансформаторной комплектной блочной 10/0,4 кВ; БКТП-УЗ-2х630-10/0,4-У1, КТП-437

Площадь публичного сервитута - 678 кв.м.			
Система координат МСК 29			
Метод определения координат: метод спутниковых геодезических измерений			
Обозначение характерных точек границ	координаты, м		Средняя квадратическая погрешность положения характерных точек границ (Mт), м
	X	Y	
1	650644,75	2523415,21	0,1
2	650619,99	2523411,17	0,1
3	650624,34	2523384,50	0,1
4	650649,10	2523388,54	0,1
1	650644,75	2523415,21	0,1

АДМИНИСТРАЦИЯ ГОРОДСКОГО ОКРУГА  
"ГОРОД АРХАНГЕЛЬСК"

ПОСТАНОВЛЕНИЕ

от 4 февраля 2022 г. № 238

Об установлении публичного сервитута

В соответствии с главой V.7 Земельного кодекса Российской Федерации, постановлением Правительства Российской Федерации от 24 февраля 2009 года № 160 "О порядке установления охранных зон объектов электросетевого хозяйства и особых условий использования земельных участков, расположенных в границах таких зон", Уставом городского округа "Город Архангельск", ходатайством ПАО "Россети Северо-Запад" (ИНН 7802312751) и в целях размещения объекта электросетевого хозяйства (устройства распределительного комплектного 10 кВ; 2КТПНУ-УВН-10 кВ У1; РП-28) Администрация городского округа "Город Архангельск" **постановляет:**

1. Утвердить прилагаемую схему границ публичного сервитута общей площадью 620 кв. м, расположенного в границах следующих земельных участков:  
земельный участок, расположенный по адресу (местоположение): обл. Архангельская, г. Архангельск, ул. Первомайская, д. 25, кадастровый номер 29:22:060412:72;  
земельный участок, расположенный по адресу (местоположение): обл. Архангельская, г. Архангельск, территориальный округ Майская горка по ул. Первомайская, кадастровый номер 29:22:000000:12474.
2. Установить публичный сервитут в пользу ПАО "Россети Северо-Запад" (местонахождение: 196247, Россия, г. Санкт-Петербург, пл. Конституции, д. 3, помещение 16Н, ИНН 7802312751, ОГРН 1047855175785) в соответствии с утвержденной настоящим постановлением схемой границ публичного сервитута общей площадью 620 кв. м, расположенного в границах земельных участков с кадастровыми номерами 29:22:060412:72, 29:22:000000:12474, землях кадастрового квартала 29:22:060412 (категория земель – земли населенных пунктов), в целях размещения объекта электросетевого хозяйства (устройства распределительного комплектного 10 кВ; 2КТПНУ-УВН-10 кВ У1; РП-28).
3. Публичный сервитут устанавливается на 49 (сорок девять) лет с момента внесения сведений о нем в Единый государственный реестр недвижимости.
4. Срок, в течение которого в соответствии с расчетом заявителя использование земельных участков (их частей) и (или) расположенных на них объектов недвижимости будет затруднено: не устанавливается.
5. Департаменту муниципального имущества Администрации городского округа "Город Архангельск" в течение пяти рабочих дней со дня подписания настоящего постановления:  
в установленном законом порядке направить копию настоящего постановления в Управление Федеральной службы государственной регистрации, кадастра и картографии по Архангельской области и Ненецкому автономному округу; направить ПАО "Россети Северо-Запад" копию настоящего постановления, сведения о правообладателях земельных участков с кадастровыми номерами 29:22:060412:72, 29:22:000000:12474, копии документов, подтверждающих права на указанный земельный участок.
6. Опубликовать постановление в газете "Архангельск – город воинской славы" и на официальном информационном интернет-портале городского округа "Город Архангельск" в течение пяти рабочих дней со дня подписания настоящего постановления.
7. Публичный сервитут считается установленным со дня внесения сведений о нем в Единый государственный реестр недвижимости.
8. Контроль за исполнением постановления возложить на директора департамента муниципального имущества Администрации городского округа "Город Архангельск" Белову М.С.

Глава городского округа  
"Город Архангельск"

Д.А. Морев

ПРИЛОЖЕНИЕ



Каталог координат публичного сервитута устройства распределительного комплектного 10 кВ; 2КТПНУ-УВН-10 кВ У1; РП-28

Площадь публичного сервитута - 620 кв.м.			
Система координат МСК 29			
Метод определения координат: метод спутниковых геодезических измерений			
Обозначение характерных точек границ	координаты, м		Средняя квадратическая погрешность положения характерных точек границ (Mт), м
	X	Y	
1	650600,75	2523407,17	0,1
2	650576,25	2523403,35	0,1
3	650580,07	2523378,65	0,1
4	650604,57	2523382,47	0,1
1	650600,75	2523407,17	0,1

АДМИНИСТРАЦИЯ ГОРОДСКОГО ОКРУГА  
"ГОРОД АРХАНГЕЛЬСК"

ПОСТАНОВЛЕНИЕ

от 4 февраля 2022 г. № 239

Об установлении публичного сервитута

В соответствии с главой V.7 Земельного кодекса Российской Федерации, постановлением Правительства Российской Федерации от 24 февраля 2009 года № 160 "О порядке установления охранных зон объектов электросетевого хозяйства и особых условий использования земельных участков, расположенных в границах таких зон", Уставом городского округа "Город Архангельск", ходатайством ПАО "Россети Северо-Запад" (ИНН 7802312751) и в целях размещения объекта электросетевого хозяйства (оборудования РУ-6кВ, КТПН-2\*630 кВА, № 494) Администрация городского округа "Город Архангельск" **постановляет:**

1. Утвердить прилагаемую схему границ публичного сервитута общей площадью 611 кв. м, расположенного в границах следующих земельных участков:  
земельный участок, расположенный по адресу (местоположение): обл. Архангельская, г. Архангельск, ул. Маяковского, д. 8, кадастровый номер 29:22:022535:8;  
земельный участок, расположенный по адресу (местоположение): установлено относительно ориентира, расположенного за пределами участка. Ориентир здание. Участок находится примерно в 29 м от ориентира по направлению на юго-запад. Почтовый адрес ориентира: обл. Архангельская, г. Архангельск, просп. Никольский, дом 64, кадастровый номер 29:22:022535:16;  
земельный участок, расположенный по адресу (местоположение): обл. Архангельская, г. Архангельск, Соломбальский территориальный округ, просп. Никольский, кадастровый номер 29:22:022535:64.
2. Установить публичный сервитут в пользу ПАО "Россети Северо-Запад" (местонахождение: 196247, Россия, г. Санкт-Петербург, пл. Конституции, д. 3, помещение 16Н, ИНН 7802312751, ОГРН 1047855175785) в соответствии с утвержденной настоящим постановлением схемой границ публичного сервитута общей площадью 611 кв. м, расположенного в границах земельных участков с кадастровыми номерами 29:22:022535:8, 29:22:022535:16, 29:22:022535:64, землях кадастрового квартала 29:22:022535 (категория земель – земли населенных пунктов), в целях размещения объекта электросетевого хозяйства (оборудования РУ-6кВ, КТПН-2\*630 кВА, №494).
3. Публичный сервитут устанавливается на 49 (сорок девять) лет с момента внесения сведений о нем в Единый государственный реестр недвижимости.
4. Срок, в течение которого в соответствии с расчетом заявителя использование земельных участков (их частей) и (или) расположенных на них объектов недвижимости будет затруднено: не устанавливается.
5. Департаменту муниципального имущества Администрации городского округа "Город Архангельск" в течение пяти рабочих дней со дня подписания настоящего постановления:  
в установленном законом порядке направить копию настоящего постановления в Управление Федеральной службы государственной регистрации, кадастра и картографии по Архангельской области и Ненецкому автономному округу;  
направить ПАО "Россети Северо-Запад" копию настоящего постановления, сведения о правообладателях земельных участков с кадастровыми номерами 29:22:022535:8, 29:22:022535:16, 29:22:022535:64, копии документов, подтверждающих права на указанные земельные участки.
6. Опубликовать постановление в газете "Архангельск – город воинской славы" и на официальном информационном интернет-портале городского округа "Город Архангельск" в течение пяти рабочих дней со дня подписания настоящего постановления.
7. Публичный сервитут считается установленным со дня внесения сведений о нем в Единый государственный реестр недвижимости.
8. Контроль за исполнением постановления возложить на директора департамента муниципального имущества Администрации городского округа "Город Архангельск" Белову М.С.

Глава городского округа  
"Город Архангельск"

Д.А. Морев

ПРИЛОЖЕНИЕ



Каталог координат публичного сервитута оборудования РУ-6кВ, КТПН-2\*630 кВА, №494

Площадь публичного сервитута - 611 кв.м.			
Система координат МСК 29			
Метод определения координат: метод спутниковых геодезических измерений			
Обозначение характерных точек границ	координаты, м		Средняя квадратическая погрешность положения характерных точек границ (Mt), м
	X	Y	
1	655609,82	2518571,48	0,1
2	655596,83	2518548,96	0,1
3	655617,18	2518537,21	0,1
4	655630,17	2518559,73	0,1
1	655609,82	2518571,48	0,1

АДМИНИСТРАЦИЯ ГОРОДСКОГО ОКРУГА  
"ГОРОД АРХАНГЕЛЬСК"

ПОСТАНОВЛЕНИЕ

от 4 февраля 2022 г. № 240

Об установлении публичного сервитута

В соответствии с главой V.7 Земельного кодекса Российской Федерации, постановлением Правительства Российской Федерации от 24 февраля 2009 года № 160 "О порядке установления охранных зон объектов электросетевого хозяйства и особых условий использования земельных участков, расположенных в границах таких зон", Уставом городского округа "Город Архангельск", ходатайством ПАО "Россети Северо-Запад" (ИНН 7802312751) и в целях размещения объекта электросетевого хозяйства (Подстанция трансформаторной комплектной № 588 в г. Архангельске) Администрация городского округа "Город Архангельск" **постановляет:**

1. Утвердить прилагаемую схему границ публичного сервитута общей площадью 598 кв. м, расположенного в границах следующих земельных участков:  
земельный участок, расположенный по адресу (местоположение): обл. Архангельская, г. Архангельск, просп. Ломоносова, д. 209, кадастровый номер 29:22:040743:7;  
земельный участок, расположенный по адресу (местоположение): обл. Архангельская, г. Архангельск, ул. Попова, д. 17, корп. 1, кадастровый номер 29:22:040743:10.
2. Установить публичный сервитут в пользу ПАО "Россети Северо-Запад" (местонахождение: 196247, Россия, г. Санкт-Петербург, пл. Конституции, д. 3, помещение 16Н, ИНН 7802312751, ОГРН 1047855175785) в соответствии с утвержденной настоящим постановлением схемой границ публичного сервитута общей площадью 598 кв. м, расположенного в границах земельных участков с кадастровыми номерами 29:22:040743:7, 29:22:040743:10, землях кадастрового квартала 29:22:040743 (категория земель – земли населенных пунктов), в целях размещения объекта электросетевого хозяйства (Подстанция трансформаторной комплектной № 588 в г. Архангельске).
3. Публичный сервитут устанавливается на 49 (сорок девять) лет с момента внесения сведений о нем в Единый государственный реестр недвижимости.
4. Срок, в течение которого в соответствии с расчетом заявителя использование земельных участков (их частей) и (или) расположенных на них объектов недвижимости будет затруднено: не устанавливается.
5. Департаменту муниципального имущества Администрации городского округа "Город Архангельск" в течение пяти рабочих дней со дня подписания настоящего постановления:  
в установленном законом порядке направить копию настоящего постановления в Управление Федеральной службы государственной регистрации, кадастра и картографии по Архангельской области и Ненецкому автономному округу;  
направить ПАО "Россети Северо-Запад" копию настоящего постановления, сведения о правообладателях земельных участков с кадастровыми номерами 29:22:040743:7, 29:22:040743:10, копии документов, подтверждающих права на указанные земельные участки.
6. Опубликовать постановление в газете "Архангельск – город воинской славы" и на официальном информационном интернет-портале городского округа "Город Архангельск" в течение пяти рабочих дней со дня подписания настоящего постановления.
7. Публичный сервитут считается установленным со дня внесения сведений о нем в Единый государственный реестр недвижимости.
8. Контроль за исполнением постановления возложить на директора департамента муниципального имущества Администрации городского округа "Город Архангельск" Белову М.С.

Глава городского округа  
"Город Архангельск"

Д.А. Морев

ПРИЛОЖЕНИЕ



Каталог координат публичного сервитута подстанции трансформаторной комплектной №588 в г. Архангельске

Площадь публичного сервитута - 598 кв.м.			
Система координат МСК 29			
Метод определения координат: метод спутниковых геодезических измерений			
Обозначение характерных точек границ	координаты, м		Средняя квадратическая погрешность положения характерных точек границ (Mt), м
	X	Y	
1	652266,83	2519502,46	0,1
2	652244,09	2519497,91	0,1
3	652249,15	2519472,62	0,1
4	652271,91	2519477,18	0,1
1	652266,83	2519502,46	0,1

АДМИНИСТРАЦИЯ ГОРОДСКОГО ОКРУГА  
"ГОРОД АРХАНГЕЛЬСК"

ПОСТАНОВЛЕНИЕ

от 4 февраля 2022 г. № 241

Об установлении публичного сервитута

В соответствии с главой V.7 Земельного кодекса Российской Федерации, постановлением Правительства Российской Федерации от 24 февраля 2009 года № 160 "О порядке установления охранных зон объектов электросетевого хозяйства и особых условий использования земельных участков, расположенных в границах таких зон", Уставом городского округа "Город Архангельск", ходатайством ПАО "Россети Северо-Запад" (ИНН 7802312751) и в целях размещения объекта электросетевого хозяйства (подстанции комплектной 2БКТПБ-630/10/0,4 кВ № 141 в г. Архангельске) Администрация городского округа "Город Архангельск" **постановляет:**

1. Утвердить прилагаемую схему границ публичного сервитута общей площадью 613 кв. м, расположенного в границах следующих земельных участков:  
земельный участок, расположенный по адресу (местоположение): обл. Архангельская, г. Архангельск, ул. Федота Шубина, д. 2, кадастровый номер 29:22:040723:1;  
земельный участок, расположенный по адресу (местоположение): обл. Архангельская, г. Архангельск, ул. Федота Шубина, д. 8, корп. 1, кадастровый номер 29:22:040723:22.
2. Установить публичный сервитут в пользу ПАО "Россети Северо-Запад" (местонахождение: 196247, Россия, г. Санкт-Петербург, пл. Конституции, д. 3, помещение 16Н, ИНН 7802312751, ОГРН 1047855175785) в соответствии с утвержденной настоящим постановлением схемой границ публичного сервитута общей площадью 613 кв. м, расположенного в границах земельных участков с кадастровыми номерами 29:22:040723:1, 29:22:040723:22 (категория земель – земли населенных пунктов), землях кадастрового квартала 29:22:040723 в целях размещения объекта электросетевого хозяйства (подстанции комплектной 2БКТПБ-630/10/0,4 кВ № 141 в г. Архангельске).
3. Публичный сервитут устанавливается на 49 (сорок девять) лет с момента внесения сведений о нем в Единый государственный реестр недвижимости.
4. Срок, в течение которого в соответствии с расчетом заявителя использование земельных участков (их частей) и (или) расположенных на них объектов недвижимости будет затруднено: не устанавливается.
5. Департаменту муниципального имущества Администрации городского округа "Город Архангельск" в течение пяти рабочих дней со дня подписания настоящего постановления:  
в установленном законом порядке направить копию настоящего постановления в Управление Федеральной службы государственной регистрации, кадастра и картографии по Архангельской области и Ненецкому автономному округу;  
направить ПАО "Россети Северо-Запад" копию настоящего постановления, сведения о правообладателях земельных участков с кадастровыми номерами 29:22:040723:1, 29:22:040723:22, копии документов, подтверждающих права на указанные земельные участки.
6. Опубликовать постановление в газете "Архангельск – город воинской славы" и на официальном информационном интернет-портале городского округа "Город Архангельск" в течение пяти рабочих дней со дня подписания настоящего постановления.
7. Публичный сервитут считается установленным со дня внесения сведений о нем в Единый государственный реестр недвижимости.
8. Контроль за исполнением постановления возложить на директора департамента муниципального имущества Администрации городского округа "Город Архангельск" Белову М.С.

Глава городского округа  
"Город Архангельск"

Д.А. Морев

ПРИЛОЖЕНИЕ



Каталог координат публичного сервитута подстанции комплектной 2БКТПБ-630/10/0,4 кВ №141 в г. Архангельске

Площадь публичного сервитута - 613 кв.м.			
Система координат МСК 29			
Метод определения координат: метод спутниковых геодезических измерений			
Обозначение характерных точек границ	координаты, м		Средняя квадратическая погрешность положения характерных точек границ (Mт), м
	X	Y	
1	653326,14	2519386,29	0,1
2	653302,24	2519380,28	0,1
3	653308,31	2519356,16	0,1
4	653332,21	2519362,17	0,1
1	653326,14	2519386,29	0,1

АДМИНИСТРАЦИЯ ГОРОДСКОГО ОКРУГА  
"ГОРОД АРХАНГЕЛЬСК"

ПОСТАНОВЛЕНИЕ

от 4 февраля 2022 г. № 242

Об установлении публичного сервитута

В соответствии с главой V.7 Земельного кодекса Российской Федерации, постановлением Правительства Российской Федерации от 24 февраля 2009 года № 160 "О порядке установления охранных зон объектов электросетевого хозяйства и особых условий использования земельных участков, расположенных в границах таких зон", Уставом городского округа "Город Архангельск", ходатайством ПАО "Россети Северо-Запад" (ИНН 7802312751) и в целях размещения объекта электросетевого хозяйства (КТП-147 (160 КВА) г.Арх-ск) Администрация городского округа "Город Архангельск" **постановляет:**

1. Утвердить прилагаемую схему границ публичного сервитута общей площадью 495 кв. м, расположенного на землях кадастрового квартала 29:22:060406.
2. Установить публичный сервитут в пользу ПАО "Россети Северо-Запад" (местонахождение: 196247, Россия, г. Санкт-Петербург, пл. Конституции, д. 3, помещение 16Н, ИНН 7802312751, ОГРН 1047855175785) в соответствии с утвержденной настоящим постановлением схемой границ публичного сервитута общей площадью 495 кв. м, расположенного на землях кадастрового квартала 29:22:060406 в целях размещения объекта электросетевого хозяйства (КТП-147 (160 КВА) г.Арх-ск).
3. Публичный сервитут устанавливается на 49 (сорок девять) лет с момента внесения сведений о нем в Единый государственный реестр недвижимости.
4. Срок, в течение которого в соответствии с расчетом заявителя использование земельных участков (их частей) и (или) расположенных на них объектов недвижимости будет затруднено: не устанавливается.
5. Департаменту муниципального имущества Администрации городского округа "Город Архангельск" в течение пяти рабочих дней со дня подписания настоящего постановления:  
в установленном законом порядке направить копию настоящего постановления в Управление Федеральной службы государственной регистрации, кадастра и картографии по Архангельской области и Ненецкому автономному округу;  
направить ПАО "Россети Северо-Запад" копию настоящего постановления.
6. Опубликовать постановление в газете "Архангельск – город воинской славы" и на официальном информационном интернет-портале городского округа "Город Архангельск" в течение пяти рабочих дней со дня подписания настоящего постановления.
7. Публичный сервитут считается установленным со дня внесения сведений о нем в Единый государственный реестр недвижимости.
8. Контроль за исполнением постановления возложить на директора департамента муниципального имущества Администрации городского округа "Город Архангельск" Белову М.С.

Глава городского округа  
"Город Архангельск"

Д.А. Морев

ПРИЛОЖЕНИЕ



Каталог координат публичного сервитута КТП-147 (160 КВА) г.Арх-ск

Площадь публичного сервитута - 495 кв.м.			
Система координат МСК 29			
Метод определения координат: метод спутниковых геодезических измерений			
Обозначение характерных точек границ	координаты, м		Средняя квадратическая погрешность положения характерных точек границ (Mт), м
	X	Y	
1	648863,31	2526208,40	0,1
2	648848,13	2526192,13	0,1
3	648864,34	2526176,94	0,1
4	648879,58	2526193,16	0,1
1	648863,31	2526208,40	0,1

АДМИНИСТРАЦИЯ ГОРОДСКОГО ОКРУГА  
"ГОРОД АРХАНГЕЛЬСК"

ПОСТАНОВЛЕНИЕ

от 4 февраля 2022 г. № 243

Об установлении публичного сервитута

В соответствии с главой V.7 Земельного кодекса Российской Федерации, постановлением Правительства Российской Федерации от 24 февраля 2009 года № 160 "О порядке установления охранных зон объектов электросетевого хозяйства и особых условий использования земельных участков, расположенных в границах таких зон", Уставом городского округа "Город Архангельск", ходатайством ПАО "Россети Северо-Запад" (ИНН 7802312751) и в целях размещения объекта электросетевого хозяйства (КТП-16010КВ) Администрация городского округа "Город Архангельск" **постановляет:**

1. Утвердить прилагаемую схему границ публичного сервитута общей площадью 502 кв. м, расположенного в границах следующего земельного участка:  
земельный участок, расположенный по адресу (местоположение): обл. Архангельская, г. Архангельск, просп. Ленинградский, д. 382, корп. 1, стр. 1, кадастровый номер 29:22:073110:8.
2. Установить публичный сервитут в пользу ПАО "Россети Северо-Запад" (местонахождение: 196247, Россия, г. Санкт-Петербург, пл. Конституции, д. 3, помещение 16Н, ИНН 7802312751, ОГРН 1047855175785) в соответствии с утвержденной настоящим постановлением схемой границ публичного сервитута общей площадью 502 кв. м, расположенного в границах земельного участка с кадастровым номером 29:22:073110:8, землях кадастрового квартала 29:22:073110 (категория земель – земли населенных пунктов) в целях размещения объекта электросетевого хозяйства КТП-16010КВ.
3. Публичный сервитут устанавливается на 49 (сорок девять) лет с момента внесения сведений о нем в Единый государственный реестр недвижимости.
4. Срок, в течение которого в соответствии с расчетом заявителя использование земельных участков (их частей) и (или) расположенных на них объектов недвижимости будет затруднено: не устанавливается.
5. Департаменту муниципального имущества Администрации городского округа "Город Архангельск" в течение пяти рабочих дней со дня подписания настоящего постановления:  
в установленном законом порядке направить копию настоящего постановления в Управление Федеральной службы государственной регистрации, кадастра и картографии по Архангельской области и Ненецкому автономному округу;  
направить ПАО "Россети Северо-Запад" копию настоящего постановления, сведения о правообладателях земельного участка с кадастровым номером 29:22:073110:8, копии документов, подтверждающих права на указанный земельный участок.
6. Опубликовать постановление в газете "Архангельск – город воинской славы" и на официальном информационном интернет-портале городского округа "Город Архангельск" в течение пяти рабочих дней со дня подписания настоящего постановления.
7. Публичный сервитут считается установленным со дня внесения сведений о нем в Единый государственный реестр недвижимости.
8. Контроль за исполнением постановления возложить на директора департамента муниципального имущества Администрации городского округа "Город Архангельск" Белову М.С.

Глава городского округа  
"Город Архангельск"

Д.А. Морев

ПРИЛОЖЕНИЕ



Каталог координат публичного сервитута КТП-16010КВ

Площадь публичного сервитута - 502 кв.м.			
Система координат МСК 29			
Метод определения координат: метод спутниковых геодезических измерений			
Обозначение характерных точек границ	координаты, м		Средняя квадратическая погрешность положения характерных точек границ (Mt), м
	X	Y	
1	645510,01	2529962,46	0,1
2	645488,40	2529956,01	0,1
3	645494,80	2529934,65	0,1
4	645516,32	2529941,08	0,1
1	645510,01	2529962,46	0,1

АДМИНИСТРАЦИЯ ГОРОДСКОГО ОКРУГА  
"ГОРОД АРХАНГЕЛЬСК"

ПОСТАНОВЛЕНИЕ

от 4 февраля 2022 г. № 244

Об установлении публичного сервитута

В соответствии с главой V.7 Земельного кодекса Российской Федерации, постановлением Правительства Российской Федерации от 24 февраля 2009 года № 160 "О порядке установления охранных зон объектов электросетевого хозяйства и особых условий использования земельных участков, расположенных в границах таких зон", Уставом городского округа "Город Архангельск", ходатайством ПАО "Россети Северо-Запад" (ИНН 7802312751) и в целях размещения объекта электросетевого хозяйства (КТП-ТКВ-250/6/0,4-У1 в г. Архангельске) Администрация городского округа "Город Архангельск" **постановляет:**

1. Утвердить прилагаемую схему границ публичного сервитута общей площадью 500 кв. м, расположенного на землях кадастрового квартала 29:22:050403.
2. Установить публичный сервитут в пользу ПАО "Россети Северо-Запад" (местонахождение: 196247, Россия, г. Санкт-Петербург, пл. Конституции, д. 3, помещение 16Н, ИНН 7802312751, ОГРН 1047855175785) в соответствии с утвержденной настоящим постановлением схемой границ публичного сервитута общей площадью 500 кв. м, расположенного на землях кадастрового квартала 29:22:050403 в целях размещения объекта электросетевого хозяйства (КТП-ТКВ-250/6/0,4-У1 в г. Архангельске).
3. Публичный сервитут устанавливается на 49 (сорок девять) лет с момента внесения сведений о нем в Единый государственный реестр недвижимости.
4. Срок, в течение которого в соответствии с расчетом заявителя использование земельных участков (их частей) и (или) расположенных на них объектов недвижимости будет затруднено: не устанавливается.
5. Департаменту муниципального имущества Администрации городского округа "Город Архангельск" в течение пяти рабочих дней со дня подписания настоящего постановления:  
в установленном законом порядке направить копию настоящего постановления в Управление Федеральной службы государственной регистрации, кадастра и картографии по Архангельской области и Ненецкому автономному округу;  
направить ПАО "Россети Северо-Запад" копию настоящего постановления.
6. Опубликовать постановление в газете "Архангельск – город воинской славы" и на официальном информационном интернет-портале городского округа "Город Архангельск" в течение пяти рабочих дней со дня подписания настоящего постановления.
7. Публичный сервитут считается установленным со дня внесения сведений о нем в Единый государственный реестр недвижимости.
8. Контроль за исполнением постановления возложить на директора департамента муниципального имущества Администрации городского округа "Город Архангельск" Белову М.С.

Глава городского округа  
"Город Архангельск"

Д.А. Морев

ПРИЛОЖЕНИЕ



Каталог координат публичного сервитута КТП-ТКВ-250/6/0,4-У1 в г. Архангельске

Площадь публичного сервитута - 500 кв.м.			
Система координат МСК 29			
Метод определения координат: метод спутниковых геодезических измерений			
Обозначение характерных точек границ	координаты, м		Средняя квадратическая погрешность положения характерных точек границ (Mt), м
	X	Y	
1	651086,44	2522382,93	0,1
2	651064,55	2522379,20	0,1
3	651068,29	2522357,01	0,1
4	651090,18	2522360,74	0,1
1	651086,44	2522382,93	0,1

АДМИНИСТРАЦИЯ ГОРОДСКОГО ОКРУГА  
"ГОРОД АРХАНГЕЛЬСК"

ПОСТАНОВЛЕНИЕ

от 4 февраля 2022 г. № 245

Об установлении публичного сервитута

В соответствии с главой V.7 Земельного кодекса Российской Федерации, постановлением Правительства Российской Федерации от 24 февраля 2009 года № 160 "О порядке установления охранных зон объектов электросетевого хозяйства и особых условий использования земельных участков, расположенных в границах таких зон", Уставом городского округа "Город Архангельск", ходатайством ПАО "Россети Северо-Запад" (ИНН 7802312751) и в целях размещения объекта электросетевого хозяйства (2БКТПБ(М)-250/10/0,4 УХЛ1 № 581 в г. Архангельске) Администрация городского округа "Город Архангельск" **постановляет:**

1. Утвердить прилагаемую схему границ публичного сервитута общей площадью 633 кв. м, расположенного в границах следующих земельных участков:  
земельный участок, расположенный по адресу (местоположение): установлено относительно ориентира, расположенного за пределами участка. Ориентир здание-памятник архитектуры "Бани Макарова". Участок находится примерно в 13 м от ориентира по направлению на северо-запад. Почтовый адрес ориентира: обл. Архангельская, г. Архангельск, наб. Северной Двины, д. 54, кадастровый номер 29:22:050518:28;  
земельный участок, расположенный по адресу (местоположение): обл. Архангельская, г. Архангельск, Ломоносовский территориальный округ, по наб. Северной Двины, кадастровый номер 29:22:050518:99;  
земельный участок, расположенный по адресу (местоположение): обл. Архангельская, г. Архангельск, Ломоносовский территориальный округ, по наб. Северной Двины, кадастровый номер 29:22:050518:437.
2. Установить публичный сервитут в пользу ПАО "Россети Северо-Запад" (местонахождение: 196247, Россия, г. Санкт-Петербург, пл. Конституции, д. 3, помещение 16Н, ИНН 7802312751, ОГРН 1047855175785) в соответствии с утвержденной настоящим постановлением схемой границ публичного сервитута общей площадью 633 кв. м, расположенного в границах земельных участков с кадастровыми номерами 29:22:050518:28, 29:22:050518:99, 29:22:050518:437, земель кадастрового квартала 29:22:050518 (категория земель – земли населенных пунктов) в целях размещения объекта электросетевого хозяйства (2БКТПБ(М)-250/10/0,4 УХЛ1 № 581 в г. Архангельске).
3. Публичный сервитут устанавливается на 49 (сорок девять) лет с момента внесения сведений о нем в Единый государственный реестр недвижимости.
4. Срок, в течение которого в соответствии с расчетом заявителя использование земельных участков (их частей) и (или) расположенных на них объектов недвижимости будет затруднено: не устанавливается.
5. Департаменту муниципального имущества Администрации городского округа "Город Архангельск" в течение пяти рабочих дней со дня подписания настоящего постановления:  
в установленном законом порядке направить копию настоящего постановления в Управление Федеральной службы государственной регистрации, кадастра и картографии по Архангельской области и Ненецкому автономному округу;  
направить ПАО "Россети Северо-Запад" копию настоящего постановления, сведения о правообладателях земельных участков с кадастровыми номерами 29:22:050518:28, 29:22:050518:99, 29:22:050518:437, копии документов, подтверждающих права на указанные земельные участки.
6. Опубликовать постановление в газете "Архангельск – город воинской славы" и на официальном информационном интернет-портале городского округа "Город Архангельск" в течение пяти рабочих дней со дня подписания настоящего постановления.
7. Публичный сервитут считается установленным со дня внесения сведений о нем в Единый государственный реестр недвижимости.
8. Контроль за исполнением постановления возложить на директора департамента муниципального имущества Администрации городского округа "Город Архангельск" Белову М.С.

Глава городского округа  
"Город Архангельск"

Д.А. Морев

ПРИЛОЖЕНИЕ



Каталог координат публичного сервитута 2БКТПБ(М)-250/10/0,4 УХЛ1 №581 в г. Архангельске

Площадь публичного сервитута - 633 кв.м.			
Система координат МСК 29			
Метод определения координат: метод спутниковых геодезических измерений			
Обозначение характерных точек границ	координаты, м		Средняя квадратическая погрешность положения характерных точек границ (Мт), м
	X	Y	
1	650507,06	2519809,65	0,1
2	650485,34	2519797,08	0,1
3	650497,98	2519775,23	0,1
4	650519,70	2519787,80	0,1
1	650507,06	2519809,65	0,1

АДМИНИСТРАЦИЯ ГОРОДСКОГО ОКРУГА  
"ГОРОД АРХАНГЕЛЬСК"

ПОСТАНОВЛЕНИЕ

от 4 февраля 2022 г. № 246

Об установлении публичного сервитута

В соответствии с главой V.7 Земельного кодекса Российской Федерации, постановлением Правительства Российской Федерации от 24 февраля 2009 года № 160 "О порядке установления охранных зон объектов электросетевого хозяйства и особых условий использования земельных участков, расположенных в границах таких зон", Уставом городского округа "Город Архангельск", ходатайством ПАО "Россети Северо-Запад" (ИНН 7802312751) и в целях размещения объекта электросетевого хозяйства (оборудование КТП-163 г.Арх-ск) Администрация городского округа "Город Архангельск" **постановляет:**

1. Утвердить прилагаемую схему границ публичного сервитута общей площадью 509 кв. м, расположенного на землях кадастрового квартала 29:22:071607.
2. Установить публичный сервитут в пользу ПАО "Россети Северо-Запад" (местонахождение: 196247, Россия, г. Санкт-Петербург, пл. Конституции, д. 3, помещение 16Н, ИНН 7802312751, ОГРН 1047855175785) в соответствии с утвержденной настоящим постановлением схемой границ публичного сервитута общей площадью 509 кв. м, расположенного на землях кадастрового квартала 29:22:071607 в целях размещения объекта электросетевого хозяйства (оборудование КТП-163 г.Арх-ск).
3. Публичный сервитут устанавливается на 49 (сорок девять) лет с момента внесения сведений о нем в Единый государственный реестр недвижимости.
4. Срок, в течение которого в соответствии с расчетом заявителя использование земельных участков (их частей) и (или) расположенных на них объектов недвижимости будет затруднено: не устанавливается.
5. Департаменту муниципального имущества Администрации городского округа "Город Архангельск" в течение пяти рабочих дней со дня подписания настоящего постановления:  
в установленном законом порядке направить копию настоящего постановления в Управление Федеральной службы государственной регистрации, кадастра и картографии по Архангельской области и Ненецкому автономному округу;  
направить ПАО "Россети Северо-Запад" копию настоящего постановления.
6. Опубликовать постановление в газете "Архангельск – город воинской славы" и на официальном информационном интернет-портале городского округа "Город Архангельск" в течение пяти рабочих дней со дня подписания настоящего постановления.
7. Публичный сервитут считается установленным со дня внесения сведений о нем в Единый государственный реестр недвижимости.
8. Контроль за исполнением постановления возложить на директора департамента муниципального имущества Администрации городского округа "Город Архангельск" Белову М.С.

Глава городского округа  
"Город Архангельск"

Д.А. Морев

ПРИЛОЖЕНИЕ



Каталог координат публичного сервитута оборудования КТП-163 г.Арх-ск

Площадь публичного сервитута - 509 кв.м.			
Система координат МСК 29			
Метод определения координат: метод спутниковых геодезических измерений			
Обозначение характерных точек границ	координаты, м		Средняя квадратическая погрешность положения характерных точек границ (Мт), м
	X	Y	
1	646421,69	2529268,00	0,1
2	646404,54	2529253,47	0,1
3	646419,12	2529236,20	0,1
4	646436,31	2529250,76	0,1
1	646421,69	2529268,00	0,1

АДМИНИСТРАЦИЯ ГОРОДСКОГО ОКРУГА  
"ГОРОД АРХАНГЕЛЬСК"

ПОСТАНОВЛЕНИЕ

от 4 февраля 2022 г. № 247

Об установлении публичного сервитута

В соответствии с главой V.7 Земельного кодекса Российской Федерации, постановлением Правительства Российской Федерации от 24 февраля 2009 года № 160 "О порядке установления охранных зон объектов электросетевого хозяйства и особых условий использования земельных участков, расположенных в границах таких зон", Уставом городского округа "Город Архангельск", ходатайством ПАО "Россети Северо-Запад" (ИНН 7802312751) и в целях размещения объекта электросетевого хозяйства (КТП-ТКВ-400/10/0,4-У1 в г. Архангельске) Администрация городского округа "Город Архангельск" постановляет:

1. Утвердить прилагаемую схему границ публичного сервитута общей площадью 500 кв. м, расположенного на землях кадастрового квартала 29:22:050107.
2. Установить публичный сервитут в пользу ПАО "Россети Северо-Запад" (местонахождение: 196247, Россия, г. Санкт-Петербург, пл. Конституции, д. 3, помещение 16Н, ИНН 7802312751, ОГРН 104785175785) в соответствии с утвержденной настоящим постановлением схемой границ публичного сервитута общей площадью 500 кв. м, расположенного на землях кадастрового квартала 29:22:050107 в целях размещения объекта электросетевого хозяйства (КТП-ТКВ-400/10/0,4-У1 в г. Архангельске).
3. Публичный сервитут устанавливается на 49 (сорок девять) лет с момента внесения сведений о нем в Единый государственный реестр недвижимости.
4. Срок, в течение которого в соответствии с расчетом заявителя использование земельных участков (их частей) и (или) расположенных на них объектов недвижимости будет затруднено: не устанавливается.
5. Департаменту муниципального имущества Администрации городского округа "Город Архангельск" в течение пяти рабочих дней со дня подписания настоящего постановления: в установленном законом порядке направить копию настоящего постановления в Управление Федеральной службы государственной регистрации, кадастра и картографии по Архангельской области и Ненецкому автономному округу; направить ПАО "Россети Северо-Запад" копию настоящего постановления.
6. Опубликовать постановление в газете "Архангельск – город воинской славы" и на официальном информационном интернет-портале городского округа "Город Архангельск" в течение пяти рабочих дней со дня подписания настоящего постановления.
7. Публичный сервитут считается установленным со дня внесения сведений о нем в Единый государственный реестр недвижимости.
8. Контроль за исполнением постановления возложить на директора департамента муниципального имущества Администрации городского округа "Город Архангельск" Белову М.С.

Глава городского округа  
"Город Архангельск"

Д.А. Морев

ПРИЛОЖЕНИЕ



Каталог координат публичного сервитута КТП-ТКВ-400/10/0,4-У1 в г. Архангельске

Площадь публичного сервитута - 500 кв.м.			
Система координат МСК 29			
Метод определения координат: метод спутниковых геодезических измерений			
Обозначение характерных точек границ	координаты, м		Средняя квадратическая погрешность положения характерных точек границ (Мт), м
	X	Y	
1	651811,75	2521039,75	0,1
2	651790,59	2521032,92	0,1
3	651797,52	2521011,52	0,1
4	651818,62	2521018,31	0,1
1	651811,75	2521039,75	0,1

АДМИНИСТРАЦИЯ ГОРОДСКОГО ОКРУГА  
"ГОРОД АРХАНГЕЛЬСК"

ПОСТАНОВЛЕНИЕ

от 4 февраля 2022 г. № 248

Об установлении публичного сервитута

В соответствии с главой V.7 Земельного кодекса Российской Федерации, постановлением Правительства Российской Федерации от 24 февраля 2009 года № 160 "О порядке установления охранных зон объектов электросетевого хозяйства и особых условий использования земельных участков, расположенных в границах таких зон", Уставом городского округа "Город Архангельск", ходатайством ПАО "Россети Северо-Запад" (ИНН 7802312751) и в целях размещения объекта электросетевого хозяйства (оборудование КТП-532) Администрация городского округа "Город Архангельск" постановляет:

1. Утвердить прилагаемую схему границ публичного сервитута общей площадью 523 кв. м, расположенного в границах следующего земельного участка: земельный участок, расположенный по адресу (местоположение): обл. Архангельская, г. Архангельск, ул. Капитальная, д. 19, кадастровый номер 29:22:071601:18.
2. Установить публичный сервитут в пользу ПАО "Россети Северо-Запад" (местонахождение: 196247, Россия, г. Санкт-Петербург, пл. Конституции, д. 3, помещение 16Н, ИНН 7802312751, ОГРН 104785175785) в соответствии с утвержденной настоящим постановлением схемой границ публичного сервитута общей площадью 523 кв. м, расположенного на земельном участке с кадастровым номером 29:22:071601:18, землях кадастровых кварталов 29:22:071601, 29:22:071606 (категория земель – земли населенных пунктов) в целях размещения объекта электросетевого хозяйства (оборудование КТП-532).
3. Публичный сервитут устанавливается на 49 (сорок девять) лет с момента внесения сведений о нем в Единый государственный реестр недвижимости.
4. Срок, в течение которого в соответствии с расчетом заявителя использование земельных участков (их частей) и (или) расположенных на них объектов недвижимости будет затруднено: не устанавливается.
5. Департаменту муниципального имущества Администрации городского округа "Город Архангельск" в течение пяти рабочих дней со дня подписания настоящего постановления: в установленном законом порядке направить копию настоящего постановления в Управление Федеральной службы государственной регистрации, кадастра и картографии по Архангельской области и Ненецкому автономному округу; направить ПАО "Россети Северо-Запад" копию настоящего постановления, сведения о правообладателях земельного участка с кадастровым номером 29:22:071601:18, копии документов, подтверждающих права на указанный земельный участок.
6. Опубликовать постановление в газете "Архангельск – город воинской славы" и на официальном информационном интернет-портале городского округа "Город Архангельск" в течение пяти рабочих дней со дня подписания настоящего постановления.
7. Публичный сервитут считается установленным со дня внесения сведений о нем в Единый государственный реестр недвижимости.
8. Контроль за исполнением постановления возложить на директора департамента муниципального имущества Администрации городского округа "Город Архангельск" Белову М.С.

Глава городского округа  
"Город Архангельск"

Д.А. Морев

ПРИЛОЖЕНИЕ



Каталог координат публичного сервитута оборудования КТП-532

Площадь публичного сервитута - 523 кв.м.			
Система координат МСК 29			
Метод определения координат: метод спутниковых геодезических измерений			
Обозначение характерных точек границ	координаты, м		Средняя квадратическая погрешность положения характерных точек границ (Мт), м
	X	Y	
1	646716,50	2528995,70	0,1
2	646697,87	2528984,02	0,1
3	646710,49	2528963,87	0,1
4	646729,15	2528975,51	0,1
1	646716,50	2528995,70	0,1



**АДМИНИСТРАЦИЯ ГОРОДСКОГО ОКРУГА  
"ГОРОД АРХАНГЕЛЬСК"**

**ПОСТАНОВЛЕНИЕ**

от 4 февраля 2022 г. № 249

**Об установлении публичного сервитута**


В соответствии с главой V.7 Земельного кодекса Российской Федерации, постановлением Правительства Российской Федерации от 24 февраля 2009 года № 160 "О порядке установления охранных зон объектов электросетевого хозяйства и особых условий использования земельных участков, расположенных в границах таких зон", Уставом городского округа "Город Архангельск", ходатайством ПАО "Россети Северо-Запад" (ИНН 7802312751) и в целях размещения объекта электросетевого хозяйства (КТП-ТВ-250/6/0,4-У1 в г. Архангельске) Администрация городского округа "Город Архангельск" **постановляет:**

1. Утвердить прилагаемую схему границ публичного сервитута общей площадью 500 кв. м, расположенного в границах следующего земельного участка:  
земельный участок, расположенный по адресу (местоположение): обл. Архангельская, г. Архангельск, Соломбальский территориальный округ, ул. Валивкина, дом 49, кадастровый номер 29:22:023006:6;  
земельный участок, расположенный по адресу (местоположение): установлено относительно ориентира, расположенного в границах участка. Ориентир здание мебельного цеха. Участок находится примерно в 85 м от ориентира по направлению на восток. Почтовый адрес ориентира: обл. Архангельская, г. Архангельск, ул. Валивкина, дом 38, кадастровый номер 29:22:023008:18.
2. Установить публичный сервитут в пользу ПАО "Россети Северо-Запад" (местонахождение: 196247, Россия, г. Санкт-Петербург, пл. Конституции, д. 3, помещение 16Н, ИНН 7802312751, ОГРН 1047855175785) в соответствии с утвержденной настоящим постановлением схемой границ публичного сервитута общей площадью 500 кв. м, расположенного на земельных участках с кадастровыми номерами 29:22:023006:6, 29:22:023008:17, 29:22:023008:18, землях кадастровых кварталов 29:22:023006, 29:22:023008 (категория земель – земли населенных пунктов) в целях размещения объекта электросетевого хозяйства (КТП-ТВ-250/6/0,4-У1 в г. Архангельске).
3. Публичный сервитут устанавливается на 49 (сорок девять) лет с момента внесения сведений о нем в Единый государственный реестр недвижимости.
4. Срок, в течение которого в соответствии с расчетом заявителя использование земельных участков (их частей) и (или) расположенных на них объектов недвижимости будет затруднено: не устанавливается.
5. Департаменту муниципального имущества Администрации городского округа "Город Архангельск" в течение пяти рабочих дней со дня подписания настоящего постановления:  
в установленном законом порядке направить копию настоящего постановления в Управление Федеральной службы государственной регистрации, кадастра и картографии по Архангельской области и Ненецкому автономному округу;  
направить ПАО "Россети Северо-Запад" копию настоящего постановления, сведения о правообладателях земельных участков с кадастровыми номерами 29:22:023006:6, 29:22:023008:17, 29:22:023008:18, копии документов, подтверждающих права на указанные земельные участки.
6. Опубликовать постановление в газете "Архангельск – город воинской славы" и на официальном информационном интернет-портале городского округа "Город Архангельск" в течение пяти рабочих дней со дня подписания настоящего постановления.
7. Публичный сервитут считается установленным со дня внесения сведений о нем в Единый государственный реестр недвижимости.
8. Контроль за исполнением постановления возложить на директора департамента муниципального имущества Администрации городского округа "Город Архангельск" Белову М.С.

Глава городского округа  
"Город Архангельск"

Д.А. Морев

**ПРИЛОЖЕНИЕ**



**Каталог координат публичного сервитута КТП-ТВ-250/6/0,4-У1 в г. Архангельске**

Площадь публичного сервитута - 500 кв.м.			
Система координат МСК 29			
Метод определения координат: метод спутниковых геодезических измерений			
Обозначение характерных точек границ	координаты, м		Средняя квадратическая погрешность положения характерных точек границ (Мт), м
	X	Y	
1	655231,24	2519907,31	0,1
2	655210,01	2519913,84	0,1
3	655203,38	2519892,34	0,1
4	655224,61	2519885,81	0,1
1	655231,24	2519907,31	0,1

**АДМИНИСТРАЦИЯ ГОРОДСКОГО ОКРУГА  
"ГОРОД АРХАНГЕЛЬСК"**

**ПОСТАНОВЛЕНИЕ**

от 4 февраля 2022 г. № 250

**Об установлении публичного сервитута**

В соответствии с главой V.7 Земельного кодекса Российской Федерации, постановлением Правительства Российской Федерации от 24 февраля 2009 года № 160 "О порядке установления охранных зон объектов электросетевого хозяйства и особых условий использования земельных участков, расположенных в границах таких зон", Уставом городского округа "Город Архангельск", ходатайством ПАО "Россети Северо-Запад" (ИНН 7802312751) и в целях размещения объекта электросетевого хозяйства (оборуд.КТП-461 (160КВА) г.Арх-ск) Администрация городского округа "Город Архангельск" **постановляет:**

1. Утвердить прилагаемую схему границ публичного сервитута общей площадью 495 кв. м, расположенного в границах следующего земельного участка:  
земельный участок, расположенный по адресу (местоположение): обл. Архангельская, г. Архангельск, Октябрьский территориальный округ, по Окружному шоссе, д. 14, кадастровый номер 29:22:050301:283.
2. Установить публичный сервитут в пользу ПАО "Россети Северо-Запад" (местонахождение: 196247, Россия, г. Санкт-Петербург, пл. Конституции, д. 3, помещение 16Н, ИНН 7802312751, ОГРН 1047855175785) в соответствии с утвержденной настоящим постановлением схемой границ публичного сервитута общей площадью 495 кв. м, расположенного на земельном участке с кадастровым номером 29:22:050301:283, землях кадастрового квартала 29:22:050301 (категория земель – земли населенных пунктов) в целях размещения объекта электросетевого хозяйства (оборуд.КТП-461 (160КВА) г.Арх-ск).
3. Публичный сервитут устанавливается на 49 (сорок девять) лет с момента внесения сведений о нем в Единый государственный реестр недвижимости.
4. Срок, в течение которого в соответствии с расчетом заявителя использование земельных участков (их частей) и (или) расположенных на них объектов недвижимости будет затруднено: не устанавливается.
5. Департаменту муниципального имущества Администрации городского округа "Город Архангельск" в течение пяти рабочих дней со дня подписания настоящего постановления:  
в установленном законом порядке направить копию настоящего постановления в Управление Федеральной службы государственной регистрации, кадастра и картографии по Архангельской области и Ненецкому автономному округу;  
направить ПАО "Россети Северо-Запад" копию настоящего постановления, сведения о правообладателях земельного участка с кадастровым номером 29:22:050301:283, копии документов, подтверждающих права на указанный земельный участок.
6. Опубликовать постановление в газете "Архангельск – город воинской славы" и на официальном информационном интернет-портале городского округа "Город Архангельск" в течение пяти рабочих дней со дня подписания настоящего постановления.
7. Публичный сервитут считается установленным со дня внесения сведений о нем в Единый государственный реестр недвижимости.
8. Контроль за исполнением постановления возложить на директора департамента муниципального имущества Администрации городского округа "Город Архангельск" Белову М.С.

Глава городского округа  
"Город Архангельск"

Д.А. Морев

**ПРИЛОЖЕНИЕ**



**Каталог координат публичного сервитута оборуд.КТП-461 (160КВА) г.Арх-ск**

Площадь публичного сервитута - 495 кв.м.			
Система координат МСК 29			
Метод определения координат: метод спутниковых геодезических измерений			
Обозначение характерных точек границ	координаты, м		Средняя квадратическая погрешность положения характерных точек границ (Мт), м
	X	Y	
1	652675,60	2522517,36	0,1
2	652655,35	2522506,58	0,1
3	652665,37	2522487,55	0,1
4	652685,73	2522498,39	0,1
1	652675,60	2522517,36	0,1

АДМИНИСТРАЦИЯ ГОРОДСКОГО ОКРУГА  
"ГОРОД АРХАНГЕЛЬСК"

ПОСТАНОВЛЕНИЕ

от 4 февраля 2022 г. № 251

Об установлении публичного сервитута

В соответствии с главой V.7 Земельного кодекса Российской Федерации, постановлением Правительства Российской Федерации от 24 февраля 2009 года № 160 "О порядке установления охранных зон объектов электросетевого хозяйства и особых условий использования земельных участков, расположенных в границах таких зон", Уставом городского округа "Город Архангельск", ходатайством ПАО "Россети Северо-Запад" (ИНН 7802312751) и в целях размещения объекта электросетевого хозяйства (КТП-ТВ-160/6/0,4-У1 в г. Архангельске) Администрация городского округа "Город Архангельск" **постановляет:**

1. Утвердить прилагаемую схему границ публичного сервитута общей площадью 499 кв. м, расположенного в границах следующего земельного участка:  
земельный участок, расположенный по адресу (местоположение): Архангельская область, г. Архангельск, территориальный округ Варавино-Фактория, пр. Ленинградский, кадастровый номер 29:22:000000:7996;
2. Установить публичный сервитут в пользу ПАО "Россети Северо-Запад" (местонахождение: 196247, Россия, г. Санкт-Петербург, пл. Конституции, д. 3, помещение 16Н, ИНН 7802312751, ОГРН 1047855175785) в соответствии с утвержденной настоящим постановлением схемой границ публичного сервитута общей площадью 499 кв. м, расположенного на земельных участках с кадастровыми номерами 29:22:000000:7996, 29:22:073106:1, землях кадастрового квартала 29:22:073106 (категория земель – земли населенных пунктов) в целях размещения объекта электросетевого хозяйства (КТП-ТВ-160/6/0,4-У1 в г. Архангельске).
3. Публичный сервитут устанавливается на 49 (сорок девять) лет с момента внесения сведений о нем в Единый государственный реестр недвижимости.
4. Срок, в течение которого в соответствии с расчетом заявителя использование земельных участков (их частей) и (или) расположенных на них объектов недвижимости будет затруднено: не устанавливается.
5. Департаменту муниципального имущества Администрации городского округа "Город Архангельск" в течение пяти рабочих дней со дня подписания настоящего постановления:  
в установленном законом порядке направить копию настоящего постановления в Управление Федеральной службы государственной регистрации, кадастра и картографии по Архангельской области и Ненецкому автономному округу;  
направить ПАО "Россети Северо-Запад" копию настоящего постановления, сведения о правообладателях земельных участков с кадастровыми номерами 29:22:000000:7996, 29:22:073106:1, копии документов, подтверждающих права на указанные земельные участки.
6. Опубликовать постановление в газете "Архангельск – город воинской славы" и на официальном информационном интернет-портале городского округа "Город Архангельск" в течение пяти рабочих дней со дня подписания настоящего постановления.
7. Публичный сервитут считается установленным со дня внесения сведений о нем в Единый государственный реестр недвижимости.
8. Контроль за исполнением постановления возложить на директора департамента муниципального имущества Администрации городского округа "Город Архангельск" Белову М.С.

Глава городского округа  
"Город Архангельск"

Д.А. Морев

ПРИЛОЖЕНИЕ



Каталог координат публичного сервитута КТП-ТВ-160/6/0,4-У1 в г. Архангельске

Площадь публичного сервитута - 499 кв.м.			
Система координат МСК 29			
Метод определения координат: метод спутниковых геодезических измерений			
Обозначение характерных точек границ	координаты, м		Средняя квадратическая погрешность положения характерных точек границ (Мт), м
	X	Y	
1	645606,07	2530905,98	0,1
2	645584,00	2530905,03	0,1
3	645585,00	2530882,40	0,1
4	645607,07	2530883,46	0,1
1	645606,07	2530905,98	0,1

АДМИНИСТРАЦИЯ ГОРОДСКОГО ОКРУГА  
"ГОРОД АРХАНГЕЛЬСК"

ПОСТАНОВЛЕНИЕ

от 4 февраля 2022 г. № 252

Об установлении публичного сервитута

В соответствии с главой V.7 Земельного кодекса Российской Федерации, постановлением Правительства Российской Федерации от 24 февраля 2009 года № 160 "О порядке установления охранных зон объектов электросетевого хозяйства и особых условий использования земельных участков, расположенных в границах таких зон", Уставом городского округа "Город Архангельск", ходатайством ПАО "Россети Северо-Запад" (ИНН 7802312751) и в целях размещения объекта электросетевого хозяйства (оборуд.КТП-285 (25/6) г.Арх-ск) Администрация городского округа "Город Архангельск" **постановляет:**

1. Утвердить прилагаемую схему границ публичного сервитута общей площадью 523 кв. м, расположенного в границах следующего земельного участка:  
земельный участок, расположенный по адресу (местоположение): обл. Архангельская, г. Архангельск, Соломбальский территориальный округ по Маймаксанской автодороге, кадастровый номер 29:22:020601:1;
2. Установить публичный сервитут в пользу ПАО "Россети Северо-Запад" (местонахождение: 196247, Россия, г. Санкт-Петербург, пл. Конституции, д. 3, помещение 16Н, ИНН 7802312751, ОГРН 1047855175785) в соответствии с утвержденной настоящим постановлением схемой границ публичного сервитута общей площадью 523 кв. м, расположенного на земельных участках с кадастровыми номерами 29:22:020601:1, 29:22:000000:7993, землях кадастрового квартала 29:22:020601 (категория земель – земли населенных пунктов) в целях размещения объекта электросетевого хозяйства (оборуд.КТП-285 (25/6) г.Арх-ск).
3. Публичный сервитут устанавливается на 49 (сорок девять) лет с момента внесения сведений о нем в Единый государственный реестр недвижимости.
4. Срок, в течение которого в соответствии с расчетом заявителя использование земельных участков (их частей) и (или) расположенных на них объектов недвижимости будет затруднено: не устанавливается.
5. Департаменту муниципального имущества Администрации городского округа "Город Архангельск" в течение пяти рабочих дней со дня подписания настоящего постановления:  
в установленном законом порядке направить копию настоящего постановления в Управление Федеральной службы государственной регистрации, кадастра и картографии по Архангельской области и Ненецкому автономному округу;  
направить ПАО "Россети Северо-Запад" копию настоящего постановления, сведения о правообладателях земельных участков с кадастровыми номерами 29:22:020601:1, 29:22:000000:7993, копии документов, подтверждающих права на указанные земельные участки.
6. Опубликовать постановление в газете "Архангельск – город воинской славы" и на официальном информационном интернет-портале городского округа "Город Архангельск" в течение пяти рабочих дней со дня подписания настоящего постановления.
7. Публичный сервитут считается установленным со дня внесения сведений о нем в Единый государственный реестр недвижимости.
8. Контроль за исполнением постановления возложить на директора департамента муниципального имущества Администрации городского округа "Город Архангельск" Белову М.С.

Глава городского округа  
"Город Архангельск"

Д.А. Морев

ПРИЛОЖЕНИЕ



Каталог координат публичного сервитута оборуд.КТП-285 (25/6) г.Арх-ск

Площадь публичного сервитута - 523 кв.м.			
Система координат МСК 29			
Метод определения координат: метод спутниковых геодезических измерений			
Обозначение характерных точек границ	координаты, м		Средняя квадратическая погрешность положения характерных точек границ (Мт), м
	X	Y	
1	660366,62	2519344,26	0,1
2	660342,56	2519345,44	0,1
3	660341,35	2519321,28	0,1
4	660365,41	2519320,10	0,1
1	660366,62	2519344,26	0,1

АДМИНИСТРАЦИЯ ГОРОДСКОГО ОКРУГА  
"ГОРОД АРХАНГЕЛЬСК"

ПОСТАНОВЛЕНИЕ

от 4 февраля 2022 г. № 253

Об установлении публичного сервитута

В соответствии с главой V.7 Земельного кодекса Российской Федерации, постановлением Правительства Российской Федерации от 24 февраля 2009 года № 160 "О порядке установления охранных зон объектов электросетевого хозяйства и особых условий использования земельных участков, расположенных в границах таких зон", Уставом городского округа "Город Архангельск", ходатайством ПАО "Россети Северо-Запад" (ИНН 7802312751) и в целях размещения объекта электросетевого хозяйства (оборудование КТП-279 (160кВА) г.Арх-ск) Администрация городского округа "Город Архангельск" **постановляет:**

1. Утвердить прилагаемую схему границ публичного сервитута общей площадью 471 кв. м, расположенного в границах следующего земельного участка:  
земельный участок, расположенный по адресу (местоположение): обл. Архангельская, г. Архангельск, ул. Розмыслова, дом 2, кадастровый номер 29:22:023003:15;
2. Установить публичный сервитут в пользу ПАО "Россети Северо-Запад" (местонахождение: 196247, Россия, г. Санкт-Петербург, пл. Конституции, д. 3, помещение 16Н, ИНН 7802312751, ОГРН 1047855175785) в соответствии с утвержденной настоящим постановлением схемой границ публичного сервитута общей площадью 471 кв. м, расположенного на земельных участках с кадастровыми номерами: 29:22:023003:15, 29:22:023003:17, 29:22:023003:74, землях кадастрового квартала 29:22:023003 (категория земель – земли населенных пунктов) в целях размещения объекта электросетевого хозяйства (оборудование КТП-279 (160кВА) г.Арх-ск).
3. Публичный сервитут устанавливается на 49 (сорок девять) лет с момента внесения сведений о нем в Единый государственный реестр недвижимости.
4. Срок, в течение которого в соответствии с расчетом заявителя использование земельных участков (их частей) и (или) расположенных на них объектов недвижимости будет затруднено: не устанавливается.
5. Департаменту муниципального имущества Администрации городского округа "Город Архангельск" в течение пяти рабочих дней со дня подписания настоящего постановления:  
в установленном законом порядке направить копию настоящего постановления в Управление Федеральной службы государственной регистрации, кадастра и картографии по Архангельской области и Ненецкому автономному округу; направить ПАО "Россети Северо-Запад" копию настоящего постановления, сведения о правообладателях земельных участков с кадастровыми номерами: 29:22:023003:15, 29:22:023003:17, 29:22:023003:74, копии документов, подтверждающих права на указанные земельные участки.
6. Опубликовать постановление в газете "Архангельск – город воинской славы" и на официальном информационном интернет-портале городского округа "Город Архангельск" в течение пяти рабочих дней со дня подписания настоящего постановления.
7. Публичный сервитут считается установленным со дня внесения сведений о нем в Единый государственный реестр недвижимости.
8. Контроль за исполнением постановления возложить на директора департамента муниципального имущества Администрации городского округа "Город Архангельск" Белову М.С.

Глава городского округа  
"Город Архангельск"

Д.А. Морев

ПРИЛОЖЕНИЕ



Каталог координат публичного сервитута оборудования КТП-279 (160кВА) г.Арх-ск

Площадь публичного сервитута - 471 кв.м.			
Система координат МСК 29			
Метод определения координат: метод спутниковых геодезических измерений			
Обозначение характерных точек границ	координаты, м		Средняя квадратическая погрешность положения характерных точек границ (Mt), м
	X	Y	
1	655217,08	2519337,79	0,1
2	655197,19	2519347,91	0,1
3	655187,63	2519328,98	0,1
4	655207,33	2519318,99	0,1
1	655217,08	2519337,79	0,1

АДМИНИСТРАЦИЯ ГОРОДСКОГО ОКРУГА  
"ГОРОД АРХАНГЕЛЬСК"

ПОСТАНОВЛЕНИЕ

от 4 февраля 2022 г. № 254

Об установлении публичного сервитута

В соответствии с главой V.7 Земельного кодекса Российской Федерации, постановлением Правительства Российской Федерации от 24 февраля 2009 года № 160 "О порядке установления охранных зон объектов электросетевого хозяйства и особых условий использования земельных участков, расположенных в границах таких зон", Уставом городского округа "Город Архангельск", ходатайством ПАО "Россети Северо-Запад" (ИНН 7802312751) и в целях размещения объекта электросетевого хозяйства (оборуд.КТП-271 г.Арх-ск) Администрация городского округа "Город Архангельск" **постановляет:**

1. Утвердить прилагаемую схему границ публичного сервитута общей площадью 468 кв. м, расположенного в границах следующего земельного участка:  
земельный участок, расположенный по адресу (местоположение): обл. Архангельская, г. Архангельск, Соломбальский территориальный округ, ул. Баумана, д. 12, корп. 1, кадастровый номер 29:22:020419:245.
2. Установить публичный сервитут в пользу ПАО "Россети Северо-Запад" (местонахождение: 196247, Россия, г. Санкт-Петербург, пл. Конституции, д. 3, помещение 16Н, ИНН 7802312751, ОГРН 1047855175785) в соответствии с утвержденной настоящим постановлением схемой границ публичного сервитута общей площадью 468 кв. м, расположенного на земельном участке с кадастровым номером 29:22:020419:245, землях кадастрового квартала 29:22:020419 (категория земель – земли населенных пунктов) в целях размещения объекта электросетевого хозяйства (оборуд.КТП-271 г.Арх-ск).
3. Публичный сервитут устанавливается на 49 (сорок девять) лет с момента внесения сведений о нем в Единый государственный реестр недвижимости.
4. Срок, в течение которого в соответствии с расчетом заявителя использование земельных участков (их частей) и (или) расположенных на них объектов недвижимости будет затруднено: не устанавливается.
5. Департаменту муниципального имущества Администрации городского округа "Город Архангельск" в течение пяти рабочих дней со дня подписания настоящего постановления:  
в установленном законом порядке направить копию настоящего постановления в Управление Федеральной службы государственной регистрации, кадастра и картографии по Архангельской области и Ненецкому автономному округу; направить ПАО "Россети Северо-Запад" копию настоящего постановления, сведения о правообладателях земельного участка с кадастровым номером 29:22:020419:245, копии документов, подтверждающих права на указанный земельный участок.
6. Опубликовать постановление в газете "Архангельск – город воинской славы" и на официальном информационном Интернет-портале городского округа "Город Архангельск" в течение пяти рабочих дней со дня подписания настоящего постановления.
7. Публичный сервитут считается установленным со дня внесения сведений о нем в Единый государственный реестр недвижимости.
8. Контроль за исполнением постановления возложить на директора департамента муниципального имущества Администрации городского округа "Город Архангельск" Белову М.С.

Глава городского округа  
"Город Архангельск"

Д.А. Морев

ПРИЛОЖЕНИЕ



Каталог координат публичного сервитута оборуд.КТП-271 г.Арх-ск

Площадь публичного сервитута - 468 кв.м.			
Система координат МСК 29			
Метод определения координат: метод спутниковых геодезических измерений			
Обозначение характерных точек границ	координаты, м		Средняя квадратическая погрешность положения характерных точек границ (Mt), м
	X	Y	
1	660885,39	2519139,49	0,1
2	660865,81	2519130,33	0,1
3	660874,97	2519110,71	0,1
4	660894,59	2519119,90	0,1
1	660885,39	2519139,49	0,1

АДМИНИСТРАЦИЯ ГОРОДСКОГО ОКРУГА  
"ГОРОД АРХАНГЕЛЬСК"  
ПОСТАНОВЛЕНИЕ  
от 4 февраля 2022 г. № 255  
Об установлении публичного сервитута

В соответствии с главой V.7 Земельного кодекса Российской Федерации, постановлением Правительства Российской Федерации от 24 февраля 2009 года № 160 "О порядке установления охранных зон объектов электросетевого хозяйства и особых условий использования земельных участков, расположенных в границах таких зон", Уставом городского округа "Город Архангельск", ходатайством ПАО "Россети Северо-Запад" (ИНН 7802312751) и в целях размещения объекта электросетевого хозяйства (оборудование РП-3 (камера КСО-272) г.Арх-ск) Администрация городского округа "Город Архангельск" **постановляет:**

1. Утвердить прилагаемую схему границ публичного сервитута общей площадью 961 кв. м, расположенного в границах следующего земельного участка:  
земельный участок, расположенный по адресу (местоположение): обл. Архангельская, г. Архангельск, просп. Московский, кадастровый номер 29:22:050402:87;  
земельный участок, расположенный по адресу (местоположение): обл. Архангельская, г. Архангельск, просп. Московский, кадастровый номер 29:22:050402:89;  
земельный участок, расположенный по адресу (местоположение): Архангельская область, г. Архангельск, Ломоносовский территориальный округ, просп. Московский, кадастровый номер 29:22:000000:7948.
2. Установить публичный сервитут в пользу ПАО "Россети Северо-Запад" (местонахождение: 196247, Россия, г. Санкт-Петербург, пл. Конституции, д. 3, помещение 16Н, ИНН 7802312751, ОГРН 1047855175785) в соответствии с утвержденной настоящим постановлением схемой границ публичного сервитута общей площадью 961 кв. м, расположенного на земельных участках с кадастровыми номерами: 29:22:050402:87, 29:22:050402:89, 29:22:000000:7948, землях кадастрового квартала 29:22:050402 (категория земель – земли населенных пунктов) в целях размещения объекта электросетевого хозяйства (оборудование РП-3 (камера КСО-272) г.Арх-ск).
3. Публичный сервитут устанавливается на 49 (сорок девять) лет с момента внесения сведений о нем в Единый государственный реестр недвижимости.
4. Срок, в течение которого в соответствии с расчетом заявителя использование земельных участков (их частей) и (или) расположенных на них объектов недвижимости будет затруднено: не устанавливается.
5. Департаменту муниципального имущества Администрации городского округа "Город Архангельск" в течение пяти рабочих дней со дня подписания настоящего постановления:  
в установленном законом порядке направить копию настоящего постановления в Управление Федеральной службы государственной регистрации, кадастра и картографии по Архангельской области и Ненецкому автономному округу;  
направить ПАО "Россети Северо-Запад" копию настоящего постановления, сведения о правообладателях земельных участков с кадастровыми номерами: 29:22:050402:87, 29:22:050402:89, 29:22:000000:7948 копии документов, подтверждающих права на указанные земельные участки.
6. Опубликовать постановление в газете "Архангельск – город воинской славы" и на официальном информационном интернет-портале городского округа "Город Архангельск" в течение пяти рабочих дней со дня подписания настоящего постановления.
7. Публичный сервитут считается установленным со дня внесения сведений о нем в Единый государственный реестр недвижимости.
8. Контроль за исполнением постановления возложить на директора департамента муниципального имущества Администрации городского округа "Город Архангельск" Белову М.С.

Глава городского округа  
"Город Архангельск"

Д.А. Морев

ПРИЛОЖЕНИЕ



Каталог координат публичного сервитута оборудования РП-3 (камера КСО-272) г.Арх-ск

Площадь публичного сервитута - 961 кв.м.			
Система координат МСК 29			
Метод определения координат: метод спутниковых геодезических измерений			
Обозначение характерных точек границ	координаты, м		Средняя квадратическая погрешность положения характерных точек границ (Мт), м
	X	Y	
1	650783,78	2522917,97	0,1
2	650747,89	2522911,47	0,1
3	650752,58	2522885,53	0,1
4	650788,45	2522892,02	0,1
1	650783,78	2522917,97	0,1

АДМИНИСТРАЦИЯ ГОРОДСКОГО ОКРУГА  
"ГОРОД АРХАНГЕЛЬСК"  
ПОСТАНОВЛЕНИЕ  
от 4 февраля 2022 г. № 256  
Об установлении публичного сервитута

В соответствии с главой V.7 Земельного кодекса Российской Федерации, постановлением Правительства Российской Федерации от 24 февраля 2009 года № 160 "О порядке установления охранных зон объектов электросетевого хозяйства и особых условий использования земельных участков, расположенных в границах таких зон", Уставом городского округа "Город Архангельск", ходатайством ПАО "Россети Северо-Запад" (ИНН 7802312751) и в целях размещения объекта электросетевого хозяйства (оборуд.КТП-264 г.Арх-ск) Администрация городского округа "Город Архангельск" **постановляет:**

1. Утвердить прилагаемую схему границ публичного сервитута общей площадью 479 кв. м, расположенного в границах следующего земельного участка:  
земельный участок, расположенный по адресу (местоположение): обл. Архангельская, г. Архангельск, ул. Шилова, д. 17, кадастровый номер 29:22:022551:33;  
земельный участок, расположенный по адресу (местоположение): обл. Архангельская, г. Архангельск, Соломбальский территориальный округ, ул. Шилова, д. 19, кадастровый номер 29:22:022551:45;  
земельный участок, расположенный по адресу (местоположение): обл. Архангельская, г. Архангельск, Соломбальский территориальный округ, за домом № 18 по ул. Новоземельской, кадастровый номер 29:22:022551:210;  
земельный участок, расположенный по адресу (местоположение): обл. Архангельская, г. Архангельск, Соломбальский территориальный округ, по ул. Шилова, кадастровый номер 29:22:022551:222.
2. Установить публичный сервитут в пользу ПАО "Россети Северо-Запад" (местонахождение: 196247, Россия, г. Санкт-Петербург, пл. Конституции, д. 3, помещение 16Н, ИНН 7802312751, ОГРН 1047855175785) в соответствии с утвержденной настоящим постановлением схемой границ публичного сервитута общей площадью 479 кв. м, расположенного на земельных участках с кадастровыми номерами: 29:22:022551:33, 29:22:022551:45, 29:22:022551:210, 29:22:022551:222, землях кадастрового квартала 29:22:022551 (категория земель – земли населенных пунктов) в целях размещения объекта электросетевого хозяйства (оборуд.КТП-264 г.Арх-ск).
3. Публичный сервитут устанавливается на 49 (сорок девять) лет с момента внесения сведений о нем в Единый государственный реестр недвижимости.
4. Срок, в течение которого в соответствии с расчетом заявителя использование земельных участков (их частей) и (или) расположенных на них объектов недвижимости будет затруднено: не устанавливается.
5. Департаменту муниципального имущества Администрации городского округа "Город Архангельск" в течение пяти рабочих дней со дня подписания настоящего постановления:  
в установленном законом порядке направить копию настоящего постановления в Управление Федеральной службы государственной регистрации, кадастра и картографии по Архангельской области и Ненецкому автономному округу;  
направить ПАО "Россети Северо-Запад" копию настоящего постановления, сведения о правообладателях земельных участков с кадастровыми номерами: 29:22:022551:33, 29:22:022551:45, 29:22:022551:210, 29:22:022551:222, копии документов, подтверждающих права на указанные земельные участки.
6. Опубликовать постановление в газете "Архангельск – город воинской славы" и на официальном информационном интернет-портале городского округа "Город Архангельск" в течение пяти рабочих дней со дня подписания настоящего постановления.
7. Публичный сервитут считается установленным со дня внесения сведений о нем в Единый государственный реестр недвижимости.
8. Контроль за исполнением постановления возложить на директора департамента муниципального имущества Администрации городского округа "Город Архангельск" Белову М.С.

Глава городского округа  
"Город Архангельск"

Д.А. Морев

ПРИЛОЖЕНИЕ



Каталог координат публичного сервитута оборуд.КТП-264 г.Арх-ск

Площадь публичного сервитута - 479 кв.м.			
Система координат МСК 29			
Метод определения координат: метод спутниковых геодезических измерений			
Обозначение характерных точек границ	координаты, м		Средняя квадратическая погрешность положения характерных точек границ (Мт), м
	X	Y	
1	655597,50	2519312,37	0,1
2	655586,16	2519293,23	0,1
3	655604,78	2519282,30	0,1
4	655616,08	2519301,33	0,1
1	655597,50	2519312,37	0,1