



■ ФОТО: МИНИСТЕРСТВО СПОРТА АРХАНГЕЛЬСКОЙ ОБЛАСТИ

## О спорт, ты жизнь!

В Архангельске на стадионе 28-й школы прошло празднование Дня зимних видов спорта

**На торжественном открытии мероприятия к участникам обратился президент Олимпийского совета Архангельской области Андрей Багрецов.**

– День зимних видов спорта проводится в нашей стране под эгидой Олимпийского комитета России и посвящен в этом году 10-летию XXII зимних Олимпийских игр и XI зимних Паралимпийских игр в Сочи. Это была самая яркая, самая красивая, самая запоминающаяся Олимпиада в истории, – сказал **Андрей Багрецов**. – Олимпийское движение активно шагает по всей Архангельской области. Мы дружной олимпийской семьей прославляем спорт и здоровый образ жизни.

Сперва ребята вместе с родителями познакомились с традиционными русскими забавами в спортивной программе «Поморские игры». Затем «Зарядку с чемпионом» провели заслуженный мастер спорта СССР, прославленный хоккеист **Игорь Гапанович** и действующий игрок команды «Водник», мастер спорта России **Роман Анашкин**.

Ровно в одиннадцать часов был дан старт соревнованиям по лыжным гонкам среди детей памяти А. П. Заплатина. Юные лыжники преодолевали дистанции от 200 до 600 метров.

Среди дошколят 4-5 лет победителями гонки стали **Кристина Бурдаева** и **Александр Деревянных**, среди детей 6-7 лет – **Любовь Шведа** и **Никита Мулярчик**. У первоклашек не было равных **Анастасии Золотухиной** и **Максиму Кислякову**, среди учащихся вторых классов на верхнюю ступень пьедестала почета поднялись **Ангелина Антипова** и **Артемий Мулярчик**.



Все участники забегов получили дипломы Олимпийского комитета России, памятные медали и шоколадки. Турниры, соревнования, активности в рамках Дня зимних видов спорта в Архангельской области будут проходить до 3 марта. Мероприятия состоятся в 16 муниципалитетах региона, в них примут участие более четырех тысяч человек, сообщает пресс-служба правительства Поморья.

Отметим, День зимних видов спорта проводится в рамках проекта «Спорт – норма жизни» президентского национального проекта «Демография».

«**Турниры, соревнования, активности в рамках Дня зимних видов спорта в Архангельской области будут проходить до 3 марта**



## В Архангельске выберут лучших читателей

**Централизованная библиотечная система Архангельска объявила городской конкурс «Читатель года». Он проводится среди пользователей муниципальных библиотек города.**

В нем несколько номинаций:  
– «Лидер чтения» (читатель, посетивший библиотеку наибольшее число раз за год, прочитавший наибольшее число изданий за год);  
– «Самая читающая семья» (семья, посетившая библиотеку наибольшее число раз за год, прочитавшая наибольшее число изданий за год);  
– «Библиотечный активист» (читатель, принимающий активное участие в библиотечных мероприятиях и объединениях по интересам).



Конкурс проводится до 30 июня 2024 года. Награждение победителей состоится во время празднования Дня города в Литературном сквере.

Кстати, в 2023 году читателями муниципальных библиотек Архангельска стали более 73 тысяч человек. Увеличение числа любителей чтения связано с открытием в городе двух модельных библиотек – городской детской библиотеки имени Е. С. Коковина и библиотеки – Архангельского литературного музея. Обновление стало возможным благодаря участию в национальном проекте «Культура», инициированном Президентом России.



Что же читают архангелогородцы? Статистика говорит о том, что у взрослых читателей пользуются популярностью исторические романы и семейные саги. Среди них книга «Сад» **Марии Степновой**, повествование в которой начинается с середины XIX века, и роман «Три Анны» **Ирины Богдановой**, где затрагивается временной отрезок от начала XX века и до наших дней.

**Наринэ Абгарян** – одна из любимых писательниц горожан. Ее роман «Симон» включает в себя несколько историй женщин, непохожих друг на друга.

Сборник **Марии Метлицкой** «Мандариновый лес», как и другие произведения автора, читатели относят к литературе для души. Еще одна книга, пользующаяся спросом в библиотеках, – роман-катастрофа, антиутопия **Яны Вагнер** «Вонгозеро», имеющая переключки с периодом пандемии.

**Сообщение о планируемом изъятии земельного участка для муниципальных нужд по адресу: г. Архангельск, ул. Дачная, д. 4.**

1. Цель изъятия земельного участка для муниципальных нужд – изъятие земельного участка в связи с признанием многоквартирного жилого дома № 4 по ул. Дачная в г. Архангельске аварийным и подлежащим сносу.
2. Адрес месторасположения земельного участка: г. Архангельск, ул. Дачная, д. 4. Границы земельного участка 29:22:060418:3У7 определены проектом межевания территории городского округа «Город Архангельск» в границах территориальной зоны Ж1 и О1 (ул. Дачная, ул. Холмогорская) площадью 2,3950 га, утвержденным постановлением Главы городского округа «Город Архангельск» от 12.02.2024 № 189:



На данном земельном участке расположены следующие объекты недвижимости:

- ул. Дачная, д. 4, кв. 2, кадастровый номер 29:22:060418:452;
  - ул. Дачная, д. 4, кв. 3, кадастровый номер 29:22:060418:453;
  - ул. Дачная, д. 4, кв. 4, кадастровый номер 29:22:060418:451;
  - ул. Дачная, д. 4, кв. 5, кадастровый номер 29:22:060418:457;
  - ул. Дачная, д. 4, кв. 6, кадастровый номер 29:22:060418:450;
  - ул. Дачная, д. 4, кв. 8, кадастровый номер 29:22:060418:978.
3. Ознакомиться с проектом межевания, а также получить информацию о предполагаемом изъятии земельного участка, указанного в п. 1 настоящего сообщения, и расположенных на нем объектов недвижимого имущества для муниципальных нужд, а также подать заявления об учете прав на земельный участок и иные объекты недвижимого имущества, заинтересованные лица могут по адресу: г. Архангельск, пл. В.И. Ленина, д. 5, каб. 440, (вторник, четверг с 14:00 до 16:00 часов) тел.(8182) 60-74-68. Заявление на подачу информации может быть подано заинтересованными лицами в течение 60 дней с момента опубликования настоящего сообщения.
4. Официальный информационный интернет-портал городского округа «Город Архангельск», где размещено настоящее сообщение - [www.arhcity.ru](http://www.arhcity.ru). Также настоящее сообщение размещено на информационном стенде у каб. 423, расположенном по адресу: г. Архангельск, пл. В.И. Ленина, д. 5.
5. Уполномоченный орган местного самоуправления, осуществляющий выявление лиц, земельный участок которых подлежит изъятию для муниципальных нужд – Администрация городского округа «Город Архангельск» в лице департамента муниципального имущества Администрации городского округа «Город Архангельск».

**Извещение о предоставлении земельного участка для индивидуального жилищного строительства**

- Департамент градостроительства Администрации городского округа «Город Архангельск» извещает о возможности предоставления для индивидуального жилищного строительства земельного участка 29:22:012011:3У13 площадью 955 кв. м в соответствии с проектом межевания территории городского округа «Город Архангельск» в границах элемента планировочной структуры: ул. Гидролизная, ул. Победы, Маймаксанское шоссе площадью 37,9701 га, утвержденным постановлением Главы городского округа «Город Архангельск» от 12.02.2024 № 198.
- Граждане, заинтересованные в предоставлении данного земельного участка для вышеуказанных целей, имеют право в течение тридцати дней со дня опубликования и размещения извещения подать заявление о намерении участвовать в аукционе на право заключения договора аренды данного земельного участка.
- Граждане имеют право подать заявление:
- на адрес электронной почты департамента градостроительства Администрации городского округа «Город Архангельск»: [architect@arhcity.ru](mailto:architect@arhcity.ru);
  - почтовым отправлением на адрес: 163000, г. Архангельск, пл. В.И. Ленина, д. 5, департамент градостроительства Администрации городского округа «Город Архангельск».



**Заключение о результатах общественных обсуждений по проекту внесения изменений в проект межевания территории городского округа «Город Архангельск» в границах элемента планировочной структуры: просп. Ленинградский, пер. Конецгорский, ул. Николая Островского, ул. Октябрьская площадью 18,2031 га**

от 15 февраля 2024 года

Общественные обсуждения по проекту внесения изменений в проект межевания территории городского округа «Город Архангельск» в границах элемента планировочной структуры: просп. Ленинградский, пер. Конецгорский, ул. Николая Островского, ул. Октябрьская площадью 18,2031 га проводились в период со 02 февраля 2024 года по 14 февраля 2024 года.

Организатор общественных обсуждений: Комиссия по землепользованию и застройке городского округа «Город Архангельск».

В общественных обсуждениях приняло участие: 0 человек.

На основании протокола общественных обсуждений по проекту внесения изменений в проект межевания территории городского округа «Город Архангельск» в границах элемента планировочной структуры: просп. Ленинградский, пер. Конецгорский, ул. Николая Островского, ул. Октябрьская площадью 18,2031 га, от 15 февраля 2024 года Комиссией по землепользованию и застройке городского округа «Город Архангельск» подготовлены следующие рекомендации в отношении внесенных предложений и замечаний по указанному проекту:

1) от участников общественных обсуждений, постоянно проживающих на территории, в пределах которой проводятся общественные обсуждения, прошедших в соответствии с частью 12 статьи 5.1 Градостроительного кодекса Российской Федерации, идентификацию:

№ п/п	Инициатор	Содержание предложения (замечания)	Рекомендации организатора
1.	нет	замечаний и предложений не поступило	нет

2) от иных участников общественных обсуждений, являющихся правообладателями соответствующих земельных участков и (или) расположенных на них объектов капитального строительства и (или) помещений, являющихся частью указанных объектов капитального строительства, прошедших в соответствии с частью 12 статьи 5.1 Градостроительного кодекса Российской Федерации, идентификацию:

№ п/п	Инициатор	Содержание предложения (замечания)	Рекомендации организатора
1.	нет	замечаний и предложений не поступило	нет

3) члены Комиссии по землепользованию и застройке городского округа «Город Архангельск», руководствуясь пунктом 5.2 Положения о комиссии по землепользованию и застройке городского округа «Город Архангельск», утвержденного постановлением Администрации муниципального образования «Город Архангельск» от 19 декабря 2019 года № 2092 (с изменениями), высказали свои предложения, а именно:

рекомендовать отклонить проект внесения изменений в проект межевания территории городского округа «Город Архангельск» в границах элемента планировочной структуры: просп. Ленинградский, пер. Конецгорский, ул. Николая Островского, ул. Октябрьская площадью 18,2031 га

Руководствуясь пунктом 2.1.4 Положения о комиссии по землепользованию и застройке городского округа «Город Архангельск», утвержденного постановлением Администрации муниципального образования «Город Архангельск» от 19 декабря 2019 года № 2092 (с изменениями), Комиссией по землепользованию и застройке городского округа «Город Архангельск» подготовлены рекомендации об отклонении проекта внесения изменений в проект межевания территории городского округа «Город Архангельск» в границах элемента планировочной структуры: просп. Ленинградский, пер. Конецгорский, ул. Николая Островского, ул. Октябрьская площадью 18,2031 га.

Опубликовать заключение в газете «Архангельск – Город воинской славы» и на официальном информационном интернет-портале Администрации городского округа «Город Архангельск».

за	против	воздержались
9	-	-

Рекомендовать отклонить проект внесения изменений в проект межевания территории городского округа «Город Архангельск» в границах элемента планировочной структуры: просп. Ленинградский, пер. Конецгорский, ул. Николая Островского, ул. Октябрьская площадью 18,2031 га.

**Выводы по результатам общественных обсуждений:**

Рекомендовать отклонить проект внесения изменений в проект межевания территории городского округа «Город Архангельск» в границах элемента планировочной структуры: просп. Ленинградский, пер. Конецгорский, ул. Николая Островского, ул. Октябрьская площадью 18,2031 га.

Председатель комиссии

А.К. Майоров

**Заключение о результатах общественных обсуждений по проекту межевания территории городского округа «Город Архангельск» в границах элемента планировочной структуры: ул. Гайдара, ул. Тимме Я., ул. Воскресенская, ул. Нагорная площадью 15,7899 га**

от 15 февраля 2024 года

Общественные обсуждения по проекту межевания территории городского округа «Город Архангельск» в границах элемента планировочной структуры: ул. Гайдара, ул. Тимме Я., ул. Воскресенская, ул. Нагорная площадью 15,7899 га проводились в период со 02 февраля 2024 года по 14 февраля 2024 года.

Организатор общественных обсуждений: Комиссия по землепользованию и застройке городского округа «Город Архангельск».

В общественных обсуждениях приняло участие: 0 человек.

На основании протокола общественных обсуждений по проекту межевания территории городского округа «Город Архангельск» в границах элемента планировочной структуры: ул. Гайдара, ул. Тимме Я., ул. Воскресенская, ул. Нагорная площадью 15,7899 га, от 15 февраля 2024 года Комиссией по землепользованию и застройке городского округа «Город Архангельск» подготовлены следующие рекомендации в отношении внесенных предложений и замечаний по указанному проекту:

1) от участников общественных обсуждений, постоянно проживающих на территории, в пределах которой проводятся общественные обсуждения, прошедших в соответствии с частью 12 статьи 5.1 Градостроительного кодекса Российской Федерации, идентификацию:

№ п/п	Инициатор	Содержание предложения (замечания)	Рекомендации организатора
1.	нет	замечаний и предложений не поступило	нет

2) от иных участников общественных обсуждений, являющихся правообладателями соответствующих земельных участков и (или) расположенных на них объектов капитального строительства и (или) помещений, являющихся частью указанных объектов капитального строительства, прошедших в соответствии с частью 12 статьи 5.1 Градостроительного кодекса Российской Федерации, идентификацию:

№ п/п	Инициатор	Содержание предложения (замечания)	Рекомендации организатора
1.	нет	замечаний и предложений не поступило	нет

3) члены Комиссии по землепользованию и застройке городского округа «Город Архангельск», руководствуясь пунктом 5.2 Положения о комиссии по землепользованию и застройке городского округа «Город Архангельск», утвержденного постановлением Администрации муниципального образования «Город Архангельск» от 19 декабря 2019 года № 2092 (с изменениями), высказали свои предложения, а именно:

рекомендовать отклонить проект межевания территории городского округа «Город Архангельск» в границах элемента планировочной структуры: ул. Гайдара, ул. Тимме Я., ул. Воскресенская, ул. Нагорная площадью 15,7899 га.

Руководствуясь пунктом 2.1.4 Положения о комиссии по землепользованию и застройке городского округа «Город Архангельск», утвержденного постановлением Администрации муниципального образования «Город Архангельск» от 19 декабря 2019 года № 2092 (с изменениями), Комиссией по землепользованию и застройке городского округа «Город Архангельск» подготовлены рекомендации об отклонении проекта межевания территории городского округа «Город Архангельск» в границах элемента планировочной структуры: ул. Гайдара, ул. Тимме Я., ул. Воскресенская, ул. Нагорная площадью 15,7899 га.

Опубликовать заключение в газете «Архангельск – Город воинской славы» и на официальном информационном интернет-портале Администрации городского округа «Город Архангельск».

за	против	воздержались
9	-	-

Рекомендовать отклонить проект межевания территории городского округа «Город Архангельск» в границах элемента планировочной структуры: ул. Гайдара, ул. Тимме Я., ул. Воскресенская, ул. Нагорная площадью 15,7899 га.

**Выводы по результатам общественных обсуждений:**

Рекомендовать отклонить проект межевания территории городского округа «Город Архангельск» в границах элемента планировочной структуры: ул. Гайдара, ул. Тимме Я., ул. Воскресенская, ул. Нагорная площадью 15,7899 га.

Председатель комиссии

А.К. Майоров

**Заключение о результатах общественных обсуждений по проекту внесения изменений в проект межевания территории городского округа «Город Архангельск» в границах элемента планировочной структуры: ул. 100-й дивизии, ул. Вычегодская, ул. Озерная площадью 33,5025 га**

от 15 февраля 2024 года

Общественные обсуждения по проекту внесения изменений в проект межевания территории городского округа «Город Архангельск» в границах элемента планировочной структуры: ул. 100-й дивизии, ул. Вычегодская, ул. Озерная площадью 33,5025 га проводились в период с 29 декабря 2023 года по 17 января 2024 года.

Организатор общественных обсуждений: Комиссия по землепользованию и застройке городского округа «Город Архангельск».

В общественных обсуждениях приняло участие: 0 человек.

На основании протокола общественных обсуждений по проекту внесения изменений в проект межевания территории городского округа «Город Архангельск» в границах элемента планировочной структуры: ул. 100-й дивизии, ул. Вычегодская, ул. Озерная площадью 33,5025 га, от 15 февраля 2024 года Комиссией по землепользованию и застройке городского округа «Город Архангельск» подготовлены следующие рекомендации в отношении внесенных предложений и замечаний по указанному проекту:

1) от участников общественных обсуждений, постоянно проживающих на территории, в пределах которой проводятся общественные обсуждения, прошедших в соответствии с частью 12 статьи 5.1 Градостроительного кодекса Российской Федерации, идентификацию:



















32. По итогам фестиваля-конкурса в каждой номинации звание «Лауреат» присуждается участнику фестиваля-конкурса, набравшему наибольшее количество баллов, звания «Дипломант I степени», «Дипломант II степени» и «Дипломант III степени» присуждаются участникам фестиваля-конкурса, занявшим соответствующие места по сумме баллов. Звания «Лауреат» и «Дипломант» присуждаются в каждой возрастной группе.

33. Жюри оставляет за собой право учредить Гран-при конкурса и специальные дипломы:

за тематическую направленность;  
за режиссерское решение спектакля, представления;  
за лучшую роль юного артиста;  
за лучшую роль юной артистки;  
за актерский ансамбль;  
за оригинальность и выразительность театральных костюмов;  
за лучшее музыкальное оформление спектакля, представления;  
за лучшее художественное оформление спектакля, представления;  
за вклад в развитие детского театрального творчества (для педагогов и руководителей).

34. Жюри вправе не определять лауреатов и дипломантов в случае низкого качества выступлений участников фестиваля-конкурса.

35. Жюри принимает решение открытым голосованием большинством голосов присутствующих на заседании экспертов-специалистов. Голосование проходит отдельно по каждой номинации.

36. Решение жюри оформляется протоколом и пересмотру не подлежит.

37. Лауреаты и дипломанты фестиваля-конкурса награждаются дипломами победителей и призеров. Остальным участникам фестиваля-конкурса вручаются дипломы участника фестиваля-конкурса.

38. Руководителям коллективов, получивших звания «Лауреат» и «Дипломант» вручаются дипломы фестиваля-конкурса.

#### IV. Адрес и контактные телефоны организатора и исполнителя фестиваля-конкурса

39. Управление: 163000, г. Архангельск, наб. Северной Двины, д. 95, корп. 2, телефон: (8182) 65-36-96 (главный специалист управления – Прокурат Анна Алексеевна); электронный адрес: prokurataa@arhcity.ru.

40. МУК «Ломоносовский ДК»: 163062, г. Архангельск, ул. Никитова, д. 1, каб. 308, телефоны: (8182) 61-86-67, +7 902 198 44 11 (художественный руководитель – Елена Людмила Михайловна); электронный адрес: tvorcheskiotdel@mail.ru.

ПРИЛОЖЕНИЕ № 1  
к Положению об организации  
и проведении XVII открытого  
городского фестиваля-конкурса  
детского и юношеского  
театрального творчества «РАДУГА»

#### ЗАЯВКА на участие в XVII открытом городском фестивале-конкурсе детского и юношеского театрального творчества «РАДУГА»

«    » \_\_\_\_\_ 2024 г.

1. Название коллектива (полностью): \_\_\_\_\_

2. Ф.И.О. руководителя коллектива (полностью): \_\_\_\_\_

3. Контактные телефоны, электронный адрес руководителя коллектива:  
\_\_\_\_\_  
\_\_\_\_\_

4. Базовое учреждение коллектива (наименование, адрес, телефон, электронный адрес):  
\_\_\_\_\_  
\_\_\_\_\_

5. Список участников коллектива, направляемых на фестиваль-конкурс:

№ п/п	Фамилия, имя, отчество	Дата рождения

6. Творческая характеристика коллектива: \_\_\_\_\_  
\_\_\_\_\_  
\_\_\_\_\_

7. Программа выступления коллектива:

№ п/п	Название постановки, возрастная маркировка	Автор	Продолжительность (мин.)	Количество-частников	Фонограмма (MD, CD, флеш-карта)
Номинация "Спектакль"					
Номинация "Театр малых форм"					
Номинация "Кукольный театр"					
Номинация "Театр теней"					

8. Техническое, световое и музыкальное оборудование, необходимое для конкурсного выступления:  
\_\_\_\_\_  
\_\_\_\_\_  
\_\_\_\_\_

9. Руководитель коллектива несет полную ответственность за соблюдение техники безопасности работы на сцене.

10. С Положением об организации и проведении XVII открытого городского фестиваля-конкурса детского и юношеского театрального творчества «РАДУГА» участники и руководитель ознакомлены.

Подпись  
руководителя коллектива \_\_\_\_\_  
(расшифровка подписи)

Руководитель учреждения \_\_\_\_\_  
(расшифровка подписи)

М.П.

ПРИЛОЖЕНИЕ № 2  
к Положению об организации  
и проведении XVII открытого  
городского фестиваля-конкурса  
детского и юношеского  
театрального творчества «РАДУГА»

#### Согласие на обработку персональных данных

г. Архангельск «    » \_\_\_\_\_ 2024 г.

В связи с организацией и проведением МУК «Ломоносовский ДК» (адрес: 163062, г. Архангельск, ул. Никитова, д. 1) XVII открытого городского фестиваля-конкурса детского и юношеского театрального творчества «РАДУГА», в соответствии с Федеральным законом Российской Федерации от 27 июля 2006 года № 152-ФЗ «О персональных данных», я

(фамилия, имя, отчество законного представителя)

даю согласие на обработку персональных данных

(фамилия, имя, отчество участника)

в рамках организации и проведения указанного мероприятия, а именно:

1. Разрешаю зарегистрировать в базе данных участников мероприятия путем записи следующих персональных данных: фамилия, имя, отчество, дата рождения, наименование учреждения.

2. Разрешаю в рамках организации и проведения указанного мероприятия вести обработку персональных данных с использованием средств автоматизации или без использования таких средств.

3. Разрешаю в рамках организации и проведения указанного мероприятия видеосъемку, фотографирование во время мероприятия, запись на аудионосители.

4. Разрешаю в рамках организации и проведения указанного мероприятия распространение персональных данных путем публичной демонстрации и исполнения, воспроизведения через СМИ, а также в целях подготовки раздаточных материалов, листов регистрации, листов оценки работ членами жюри, итоговых бюллетеней.

При этом:

1. Администрация МУК «Ломоносовский ДК» гарантирует обеспечение сохранности базы данных участников мероприятий от несанкционированного доступа.

2. Согласие на обработку персональных данных действует до момента завершения совершения всех действий, связанных с организацией и проведением указанного мероприятия в соответствии с Положением о его проведении.

Родитель (законный представитель):

Ф.И.О.	
Адрес	
Паспорт	
Выдан	
Подпись	

#### АДМИНИСТРАЦИЯ ГОРОДСКОГО ОКРУГА «ГОРОД АРХАНГЕЛЬСК»

#### ПО С Т А Н О В Л Е Н И Е

от 15 февраля 2024 г. № 263

#### Об установлении требований к качеству и стоимости услуг, предоставляемых специализированной службой по вопросам похоронного дела в городском округе «Город Архангельск»

В соответствии со статьями 9 и 12 Федерального закона от 12 января 1996 года № 8-ФЗ «О погребении и похоронном деле», Федеральным законом от 27 ноября 2023 года № 540-ФЗ «О федеральном бюджете на 2024 год и на плановый период 2025 и 2026 годов», постановлением Правительства Российской Федерации от 23 января 2024 года № 46 «Об утверждении коэффициента индексации выплат, пособий и компенсаций в 2024 году», решением Архангельской городской Думы от 23 сентября 2015 года № 258 «Об утверждении Порядка принятия решений об установлении тарифов на услуги (работы) муниципальных унитарных предприятий и муниципальных учреждений городского округа «Город Архангельск» Администрация городского округа «Город Архангельск» **постановляет:**

- Установить:  
требования к качеству и стоимости услуг, предоставляемых специализированной службой по вопросам похоронного дела в городском округе «Город Архангельск», супругу, близким родственникам, иным родственникам, законному представителю или иному лицу, взявшему на себя обязанность осуществить погребение умершего, согласно приложению № 1;  
требования к качеству и стоимости услуг, предоставляемых специализированной службой по вопросам похоронного дела в городском округе «Город Архангельск», при отсутствии супруга, близких родственников, иных родственников либо законного представителя или при невозможности осуществить ими погребение, а также при отсутствии иных лиц, взявших на себя обязанность осуществить погребение умершего, согласно приложению № 2.
- Признать утратившим силу пункт 1 постановления Администрации городского округа «Город Архангельск» от 27 февраля 2023 года № 311 «Об установлении требований к качеству и стоимости услуг, предоставляемых специализированной службой по вопросам похоронного дела в городском округе «Город Архангельск».
- Опубликовать постановление в газете «Архангельск – Город воинской славы» и на официальном информационном интернет-портале городского округа «Город Архангельск».
- Настоящее постановление вступает в силу с момента опубликования и распространяется на правоотношения, возникшие с 1 февраля 2024 года.

Исполняющий обязанности  
Главы городского округа  
«Город Архангельск»

Д.В. Шапошников

ПРИЛОЖЕНИЕ № 1  
к постановлению Администрации  
городского округа  
«Город Архангельск»  
от 15 февраля 2024 г. № 263

#### ТРЕБОВАНИЯ

к качеству и стоимости услуг, предоставляемых специализированной  
службой по вопросам похоронного дела в городском округе  
«Город Архангельск», супругу, близким родственникам,  
иным родственникам, законному представителю или иному лицу,  
взявшему на себя обязанность осуществить погребение умершего

№ п/п	Перечень услуг по погребению	Требования к качеству предоставляемых услуг	Стоимость услуг, руб.
1	Оформление документов, необходимых для погребения	Прием заявления на захоронение; получение свидетельства о смерти; получение справки о смерти (форма № 33); оформление счета-заказа на похороны; регистрация захоронения в книге учета захоронений; составление отчета о предоставленных услугах	215,36
2	Предоставление и доставка гроба и других предметов, необходимых для погребения	Изготовление деревянного гроба из обрезной доски без обивки; изготовление регистрационной таблички из оргстекла; изготовление временного надгробного сооружения из обрезной доски; доставка похоронных принадлежностей по адресу (не выше первого этажа) или в морг	2 140,49
3	Перевозка тела (останков) умершего на кладбище (в крематорий)	Вывоз гроба с телом умершего из дома (не выше первого этажа) или морга и доставка к месту захоронения (в крематорий)	1 454,35
4	Погребение (кремация)	Рытье могилы вручную и захоронение с установкой регистрационной таблички на могиле (кремация с последующей выдчей урны с прахом)	6 234,04
Итого			10 044,24

ПРИЛОЖЕНИЕ № 2  
к постановлению Администрации  
городского округа  
«Город Архангельск»  
от 15 февраля 2024 г. № 263

#### ТРЕБОВАНИЯ

к качеству и стоимости услуг, предоставляемых специализированной службой  
по вопросам похоронного дела в городском округе «Город Архангельск»,  
при отсутствии супруга, близких родственников, иных родственников либо  
законного представителя или при невозможности осуществить ими погребение,  
а также при отсутствии иных лиц, взявших на себя обязанность осуществить погребение умершего

№ п/п	Перечень услуг по погребению	Требования к качеству предоставляемых услуг	Стоимость услуг, руб.
1	Оформление документов, необходимых для погребения	Получение свидетельства о смерти; получение справки о смерти (форма № 33); оформление счета-заказа на похороны; регистрация захоронения в книге учета захоронений; составление отчета о предоставленных услугах	215,36
2	Облачение тела	Облачение тела в хлопчатобумажную ткань	111,57
3	Предоставление гроба	Изготовление деревянного гроба из обрезной доски без обивки; изготовление регистрационной таблички из оргстекла; изготовление надгробного сооружения из обрезной доски; доставка похоронных принадлежностей в морг	2 028,92
4	Перевозка умершего на кладбище (в крематорий)	Вывоз гроба с телом умершего из морга и доставка к месту захоронения(в крематорий)	1 454,35
5	Погребение	Рытье могилы вручную; захоронение с установкой регистрационной таблички на могиле	6 234,04
Итого			10 044,24

#### ГЛАВА ГОРОДСКОГО ОКРУГА «ГОРОД АРХАНГЕЛЬСК»

#### ПО С Т А Н О В Л Е Н И Е

от 15 февраля 2024 г. № 265

#### О внесении изменения в Положение об управлении по вопросам семьи, опеки и попечительства Администрации городского округа «Город Архангельск»

1. Внести в пункт 8.4 раздела II «Основные задачи и функции» Положения об управлении по вопросам семьи, опеки и попечительства Администрации городского округа «Город Архангельск», утвержденного постановлением мэра города Архангельска от 12 февраля 2014 года № 108 (с изменениями), изменение, исключив абзац тридцать третий.

2. Опубликовать постановление в газете «Архангельск – Город воинской славы» и на официальном информационном интернет-портале городского округа «Город Архангельск».

3. Настоящее постановление вступает в силу с даты подписания и распространяется на правоотношения, возникшие с 1 января 2024 года.

Исполняющий обязанности  
Главы городского округа  
«Город Архангельск»

Д.В. Шапошников

АДМИНИСТРАЦИЯ ГОРОДСКОГО ОКРУГА  
«ГОРОД АРХАНГЕЛЬСК»

## ПОСТАНОВЛЕНИЕ

от 15 февраля 2024 г. № 267

О выступлении Администрации городского округа «Город Архангельск»  
в качестве соучредителя средства массовой информации – сетевого издания  
«Городская газета «Архангельск – Город воинской славы»

На основании Закона Российской Федерации от 27 декабря 1991 года № 2124-1 «О средствах массовой информации», Федерального закона от 6 октября 2003 года № 131-ФЗ «Об общих принципах организации местного самоуправления в Российской Федерации» Администрация городского округа «Город Архангельск» постановляет:

1. Выступить в качестве соучредителя средства массовой информации - сетевого издания «Городская газета «Архангельск – Город воинской славы».

2. Опубликовать постановление в газете «Архангельск – Город воинской славы» и на официальном информационном интернет-портале городского округа «Город Архангельск».

Исполняющий обязанности  
Главы городского округа  
«Город Архангельск»

Д.В. Шапошников

АДМИНИСТРАЦИЯ ГОРОДСКОГО ОКРУГА  
«ГОРОД АРХАНГЕЛЬСК»

## ПОСТАНОВЛЕНИЕ

от 16 февраля 2024 г. № 271

Об организации и проведении II открытого городского конкурса  
детских песен советских композиторов «Прекрасное далеко»

В соответствии с Планом городских мероприятий в сфере культуры городского округа «Город Архангельск» на 2024 год и на плановый период 2025 и 2026 годов, утвержденным постановлением Администрации городского округа «Город Архангельск» от 27 декабря 2023 года № 2208, в целях содействия творческому развитию детей, подростков, молодежи и взрослых через обращение к лучшим образцам детских песен советских композиторов Администрация городского округа «Город Архангельск» постановляет:

1. Организовать и провести в 2024 году II открытый городской конкурс детских песен советских композиторов «Прекрасное далеко».

2. Утвердить прилагаемое Положение об организации и проведении II открытого городского конкурса детских песен советских композиторов «Прекрасное далеко».

3. Опубликовать постановление в газете «Архангельск – Город воинской славы» и на официальном информационном интернет-портале городского округа «Город Архангельск».

Исполняющий обязанности  
Главы городского округа  
«Город Архангельск»

Д.В. Шапошников

УТВЕРЖДЕНО  
постановлением Администрации  
городского округа  
«Город Архангельск»  
от 16 февраля 2024 г. № 271ПОЛОЖЕНИЕ  
об организации и проведении II открытого городского конкурса  
детских песен советских композиторов «Прекрасное далеко»

## I. Общие положения

1. Настоящее Положение определяет цель, задачи, условия, порядок организации и проведения II открытого городского конкурса детских песен советских композиторов «Прекрасное далеко» (далее – конкурс).

2. Целью конкурса является содействие творческому развитию детей, подростков, молодежи и взрослых через обращение к лучшим образцам детских песен советских композиторов.

3. Задачи конкурса:  
популяризация детских песен советского периода;  
знакомство с творчеством советских композиторов;  
совершенствование исполнительского уровня участников;  
расширение репертуарного кругозора участников;  
расширение творческих связей между исполнителями песен.

4. Организатор конкурса – управление культуры Администрации городского округа «Город Архангельск» (далее – управление).

5. Исполнитель конкурса – муниципальное учреждение культуры городского округа «Город Архангельск» «Ломоносовский Дворец культуры» (далее – МУК «Ломоносовский ДК»):  
осуществляет общее руководство подготовкой конкурса;  
формирует состав жюри конкурса;  
организует информационное сопровождение подготовки и проведения конкурса;  
осуществляет прием заявок на конкурс;  
организует и проводит репетиции конкурса;  
осуществляет награждение участников конкурса.

6. Место проведения конкурса – МУК «Ломоносовский ДК» (г. Архангельск, ул. Никитова, д. 1).  
Финансовое обеспечение расходов, связанных с организацией и проведением фестиваля-конкурса, осуществляется в пределах бюджетных ассигнований, предусмотренных на эти цели в рамках реализации подпрограммы 2 «Культура городского округа «Город Архангельск» муниципальной программы «Развитие социальной сферы городского округа «Город Архангельск», утвержденной постановлением муниципального образования «Город Архангельск» от 25 октября 2019 года № 1721 (с изменениями и дополнениями) и иных источников, не запрещенных законодательством Российской Федерации.

## II. Условия и порядок проведения конкурса

8. К участию в конкурсе приглашаются учащиеся образовательных учреждений, воспитанники вокальных объединений и студий, отдельные исполнители (далее – участники конкурса).  
Конкурс проводится в четырех категориях:  
«Солисты»;  
«Малые ансамбли» (от 2 – 4 человек);  
«Большие ансамбли» (от 5 – 12 человек);  
«Хоры» (от 13 человек).

9. Конкурс проводится по следующим возрастным группам:  
I возрастная группа – 3 – 5 лет (включительно);  
II возрастная группа – 6 – 9 лет (включительно);  
III возрастная группа – 10 – 14 лет (включительно);  
IV возрастная группа – от 15 лет и старше.

Возрастная группа ансамбля и хора определяется по среднему возрасту участников.

10. Репертуар участников конкурса должен состоять из произведений заявленной тематики.

11. Песня должна исполняться участниками конкурса в живом звучании.

12. Участники представляют на конкурс одну песню, продолжительностью не более 5 минут.

13. Уведомление о замене заявленного конкурсного номера от участника конкурса принимается МУК «Ломоносовский ДК» не позднее, чем за шесть дней до начала конкурса.

14. Сроки проведения конкурса:  
21 апреля 2024 года в 12 часов – конкурс;  
28 апреля в 15 часов – гала-концерт.

Репетиции конкурса проводятся по установленному МУК «Ломоносовский ДК» графику (по предварительному согласованию даты и времени репетиций с участниками конкурса).

15. Последовательность выступлений участников конкурса определяет МУК «Ломоносовский ДК» за пять дней до начала конкурса.

В период проведения конкурса руководители вокальных коллективов несут полную персональную ответственность за технику безопасности во время выступления.

16. Для участия в конкурсе необходимо до 17 апреля 2024 года направить заявку по форме согласно приложению № 1 к настоящему Положению, согласие на обработку персональных данных согласно приложению № 2 к настоящему Положению. Заявку и согласие на обработку персональных данных необходимо направить на электронный адрес: Lomtender@yandex.ru.

17. В заявке на участие в конкурсе указывается технический райдер с указанием необходимого для выступления участников конкурса музыкального оборудования. МУК «Ломоносовский ДК» в случае отсутствия необходимого оборудования вправе отказать участнику конкурса в полном выполнении технического райдера.

18. Участники конкурса используют фонограмму в порядке, установленном действующим законодательством Российской Федерации, с соблюдением прав авторов и прав исполнителей и несут ответственность за ее неправомерное использование.

19. Фонограмму выступления необходимо направить на адрес электронной почты: Lomtender@yandex.ru.  
Во время репетиций обязательно иметь копию фонограммы на USB-флеш-накопителе.

20. Для участников конкурса устанавливается организационный взнос в размере:  
солист – 600 рублей;  
малый ансамбль – 800 рублей;  
большой ансамбль – 1 200 рублей;  
хор – 1 500 рублей.

21. Оплата организационного взноса производится не позднее 21 апреля 2024 года в кассу МУК «Ломоносовский ДК». Время работы кассы: вторник, среда, четверг, пятница – с 13 часов до 15 часов 30 минут, с 16 часов до 19 часов; суббота с 11 часов до 13 часов, с 13 часов 30 минут до 18 часов, воскресенье с 11 часов до 13 часов, с 13 часов 30 минут до 16 часов.

Или по безналичному расчету по следующим реквизитам:  
ИНН 2901017437  
КПП 290101001  
ОГРН 1022900525130  
ОКТМО 11701000  
ОКПО 35667150  
ОКВЭД 90.04.3  
Юридический адрес: 163062, г. Архангельск, ул. Никитова, д.1  
Банк Отделение Архангельск г. Архангельск

БИК 011117401  
р/с 03234643117010002400  
л/с 202461000250  
Кор.счет 40102810045370000016  
(УФК по Архангельской области и Ненецкому автономному округу (МУК «Ломоносовский ДК»)  
Код дохода 000000000000000130.  
В назначении платежа следует указать: «Взнос за участие в конкурсе «Прекрасное далеко». Название коллектива/фамилия, имя участника». Участники, не оплатившие организационный взнос, к участию в конкурсе не допускаются.

## III. Подведение итогов конкурса

22. Для подведения итогов и определения победителей конкурса МУК «Ломоносовский ДК» формирует жюри, в состав которого входят квалифицированные специалисты в области вокального искусства.

23. Жюри оценивает выступления участников конкурса во время конкурсного показа.

24. Критерии оценки:  
вокальные данные, артистичность;  
художественный образ;  
соответствие исполняемого материала возрасту исполнителя;  
оригинальность исполнения.

25. По итогам конкурса в каждой категории и возрастной группе звание «Лауреат I степени», «Лауреат II степени», «Лауреат III степени», «Дипломант I степени», «Дипломант II степени» и «Дипломант III степени» присуждаются участникам конкурса, занявшим соответствующие места по сумме баллов.

Лауреаты и дипломанты конкурса награждаются дипломами победителей и призеров. Остальным участникам конкурса вручаются дипломы участника конкурса. Руководителям творческих коллективов вручаются благодарственные письма.

26. Жюри принимает решение открытым голосованием большинством голосов присутствующих на заседании специалистов. Голосование проходит отдельно по каждой номинации.

27. Жюри вправе не определять лауреатов и дипломантов в случае низкого качества выступления участников конкурса, присуждать Гран-при конкурса и специальные дипломы. Решение жюри оформляется протоколом и пересмотру не подлежит.

## IV. Адрес и контактные телефоны организатора и исполнителя конкурса

28. Управление: 163000, г. Архангельск, наб. Северной Двины, д. 95, корп. 2, телефон: (8182) 65-36-96 (главный специалист управления – Прокурат Анна Алексеевна); электронный адрес: prokurataa@arhcity.ru.  
29. МУК «Ломоносовский ДК»: 163062, г. Архангельск, ул. Никитова, д. 1, каб. 313, телефоны: (8182) 61-86-65, +7 902 198 44 11 (культурный организатор – Малкевич Степан Викторович); электронный адрес: Lomtender@yandex.ru.

ПРИЛОЖЕНИЕ № 1  
к Положению о порядке и условиях  
проведения II открытого городского  
конкурса детских песен советских  
композиторов «Прекрасное далеко»ЗАЯВКА  
на участие во II открытом городском конкурсе  
детских песен советских композиторов «Прекрасное далеко»

1. Название коллектива/ Ф.И.О. участника (полностью):

2. Ф.И.О. руководителя коллектива (полностью):

3. Контактные телефоны, электронный адрес руководителя коллектива, участника конкурса:

4. Базовое учреждение коллектива (наименование, адрес, телефон, электронный адрес):

5. Список участников коллектива, направляемых на конкурс:

№ п/п	Фамилия, имя, отчество	Дата рождения

6. Творческая характеристика коллектива:

№ п/п	Исполняемый репертуар	Автор слов, композитор	Продолжительность (мин.)	Количество участников	Фонограмма (флеш-карта)
Номинация "Солисты"					
Номинация "Малый ансамбль"					
Номинация "Большой ансамбль"					
Номинация "Хор"					

8. Техническое, световое и музыкальное оборудование, необходимое для конкурсного выступления:

ПРИЛОЖЕНИЕ № 2  
к Положению о порядке и условиях  
проведения II открытого городского  
конкурса детских песен советских  
композиторов «Прекрасное далеко»

## Согласие на обработку персональных данных

г. Архангельск «\_\_» \_\_\_\_\_ 2024 г.

В связи с организацией и проведением МУК «Ломоносовский ДК» (адрес: 163062, г. Архангельск, ул. Никитова, д. 1) II открытого городского конкурса детских песен советских композиторов «Прекрасное далеко», в соответствии с Федеральным законом Российской Федерации от 27 июля 2006 года № 152-ФЗ «О персональных данных», я

(фамилия, имя, отчество законного представителя)

даю согласие на обработку персональных данных

(фамилия, имя, отчество участника)

в рамках организации и проведения указанного мероприятия, а именно:

1. Разрешаю зарегистрировать в базе данных участников мероприятия путем записи следующих персональных данных: фамилия, имя, отчество, дата рождения, наименование учреждения.

2. Разрешаю в рамках организации и проведения указанного мероприятия вести обработку персональных данных с использованием средств автоматизации или без использования таких средств.

3. Разрешаю в рамках организации и проведения указанного мероприятия видеосъемку, фотографирование во время мероприятия, запись на аудионесители.

4. Разрешаю в рамках организации и проведения указанного мероприятия распространение персональных данных путем публичной демонстрации и исполнения, воспроизведения через СМИ, а также в целях подготовки раздаточных материалов, листов регистрации, листов оценки работ членами жюри, итоговых бюллетеней.

При этом:

- Администрация МУК «Ломоносовский ДК» гарантирует обеспечение сохранности базы данных участников мероприятий от несанкционированного доступа.
- Согласие на обработку персональных данных действует до момента завершения совершения всех действий, связанных с организацией и проведением указанного мероприятия в соответствии с Положением о его проведении.

Родитель (законный представитель):

Ф.И.О.	
Адрес	
Паспорт	
Выдан	
Подпись	

## АДМИНИСТРАЦИЯ ГОРОДСКОГО ОКРУГА «ГОРОД АРХАНГЕЛЬСК»

### ПОСТАНОВЛЕНИЕ

от 16 февраля 2024 г. № 272

#### О внесении изменений в Правила предоставления из городского бюджета муниципальным бюджетным и автономным учреждениям городского округа «Город Архангельск», находящимся в ведении управления культуры Администрации городского округа «Город Архангельск», субсидий на иные цели в соответствии с абзацем вторым пункта 1 статьи 78.1 Бюджетного кодекса Российской Федерации

1. Внести в Правила предоставления из городского бюджета муниципальным бюджетным и автономным учреждениям городского округа «Город Архангельск», находящимся в ведении управления культуры Администрации городского округа «Город Архангельск», субсидий на иные цели в соответствии с абзацем вторым пункта 1 статьи 78.1 Бюджетного кодекса Российской Федерации, утвержденные постановлением Администрации городского округа «Город Архангельск» от 20 февраля 2021 года № 343 (с изменениями), следующие изменения:

- пункт 2 дополнить подпунктом 2.17 следующего содержания:  
«2.17. Создание виртуальных концертных залов.»;
- в абзаце втором пункта 8 после цифр «2.16» дополнить цифрами «, 2.17»;
- пункт 9 дополнить абзацем следующего содержания:  
«для субсидии, предоставляемой на цель, указанную в подпункте 2.17 пункта 2 настоящих Правил, – создание виртуальных концертных залов. Показателем, необходимым для достижения результата предоставления субсидии, является количество созданных виртуальных концертных залов на площадках учреждений для трансляции знаковых культурных мероприятий.».

2. Опубликовать постановление в газете «Архангельск – Город воинской славы» и на официальном информационном интернет-портале городского округа «Город Архангельск».

Исполняющий обязанности  
Главы городского округа  
«Город Архангельск»

Д.В. Шапошников

## АДМИНИСТРАЦИЯ ГОРОДСКОГО ОКРУГА «ГОРОД АРХАНГЕЛЬСК»

### ПОСТАНОВЛЕНИЕ

от 16 февраля 2024 г. № 278

#### Об утверждении порядка определения нормативных затрат на оказание муниципальной услуги «Реализация дополнительных общеразвивающих программ» в соответствии с социальным сертификатом

В целях исполнения постановления Администрации городского округа «Город Архангельск» от 16 августа 2023 года № 1323 «Об организации оказания муниципальных услуг в социальной сфере при формировании муниципального социального заказа на оказание муниципальных услуг в социальной сфере на территории городского округа «Город Архангельск», постановления Администрации городского округа «Город Архангельск» от 29 августа 2023 года № 1388 «Об утверждении Порядка формирования муниципальных социальных заказов на оказание муниципальных услуг в социальной сфере на территории городского округа «Город Архангельск», постановления Администрации городского округа «Город Архангельск» от 20 декабря 2023 года № 2115 «Об утверждении Порядка предоставления субсидии юридическим лицам, индивидуальным предпринимателям, физическим лицам – производителям товаров, работ, услуг на оплату соглашения о возмещении затрат, связанных с оказанием муниципальных услуг в социальной сфере в соответствии с социальным сертификатом», постановления Администрации городского округа «Город Архангельск» от 20 декабря 2023 года № 2117 «Об утверждении Порядка предоставления субсидии юридическим лицам, индивидуальным предпринимателям, физическим лицам – производителям товаров, работ, услуг на оплату соглашения о финансовом обеспечении затрат, связанных с оказанием муниципальных услуг в социальной сфере в соответствии с социальным сертификатом» Администрация городского округа «Город Архангельск» **постановляет:**

- Установить, что финансовое обеспечение исполнителей муниципальной услуги «Реализация дополнительных общеразвивающих программ» в соответствии с социальным сертификатом с 1 января 2024 года осуществлять в соответствии с нормативными затратами, установленными согласно разделу III «Финансовое обеспечение муниципального задания» Положения о формировании и финансовом обеспечении выполнения муниципального задания на оказание муниципальных услуг (выполнение работ), утвержденного постановлением мэрии города Архангельска от 17 декабря 2015 года № 48 «О формировании и финансовом обеспечении выполнения муниципального задания на оказание муниципальных услуг (выполнение работ)» (с изменениями).
- Опубликовать постановление в газете «Архангельск – Город воинской славы» и на официальном информационном интернет-портале городского округа «Город Архангельск».
- Контроль за исполнением постановления оставляю за собой.
- Настоящее постановление вступает в силу со дня его официального опубликования и распространяется на правоотношения, возникшие с 1 января 2024 года.

Исполняющий обязанности  
Главы городского округа  
«Город Архангельск»

Д.В. Шапошников

## ГЛАВА ГОРОДСКОГО ОКРУГА «ГОРОД АРХАНГЕЛЬСК»

### ПОСТАНОВЛЕНИЕ

от 16 февраля 2024 г. № 281

#### О внесении изменений в проект планировки территории для размещения линейного объекта «Строительство автомобильной дороги по ул. Карпогорской от ул. Октябрья до просп. Московского» и приложение к нему

1. Внести в раздел 2 «Наименование, основные характеристики (категория, протяженность, проектная мощность, пропускная способность, грузонапряженность, интенсивность движения) и назначение планируемых для размещения линейных объектов, а также линейных объектов, подлежащих реконструкции в связи с изменением их местоположения» проекта планировки территории для размещения линейного объекта «Строительство автомобильной дороги по ул. Карпогорской от ул. Октябрья до просп. Московского», утвержденного постановлением Главы городского округа от 29 января 2024 года № 85, изменение, изложив его в новой редакции согласно приложению № 1.

2. Внести в приложения № 1 и 2 к проекту планировки территории для размещения линейного объекта «Строительство автомобильной дороги по ул. Карпогорской от ул. Октябрья до просп. Московского» изменение, изложив их в новой редакции согласно приложению № 2.

3. Опубликовать постановление в газете «Архангельск – Город воинской славы» и на официальном информационном интернет-портале городского округа «Город Архангельск».

Исполняющий обязанности  
Главы городского округа  
«Город Архангельск»

Д.В. Шапошников

#### ПРИЛОЖЕНИЕ № 1 к постановлению Главы городского округа «Город Архангельск» от 16 февраля 2024 г. № 281

«2. Наименование, основные характеристики (категория, протяженность, проектная мощность, пропускная способность, грузонапряженность, интенсивность движения) и назначение планируемых для размещения линейных объектов, а также линейных объектов, подлежащих реконструкции в связи с изменением их местоположения

Вид планируемого к размещению линейного объекта – автомобильная дорога по ул. Карпогорской от ул. Октябрья до просп. Московского.

Реконструкция линейных объектов в связи с изменением их местоположения – не предусмотрена.

Назначение линейного объекта: обеспечение транспортных связей.

Категория дороги – улица местного значения.

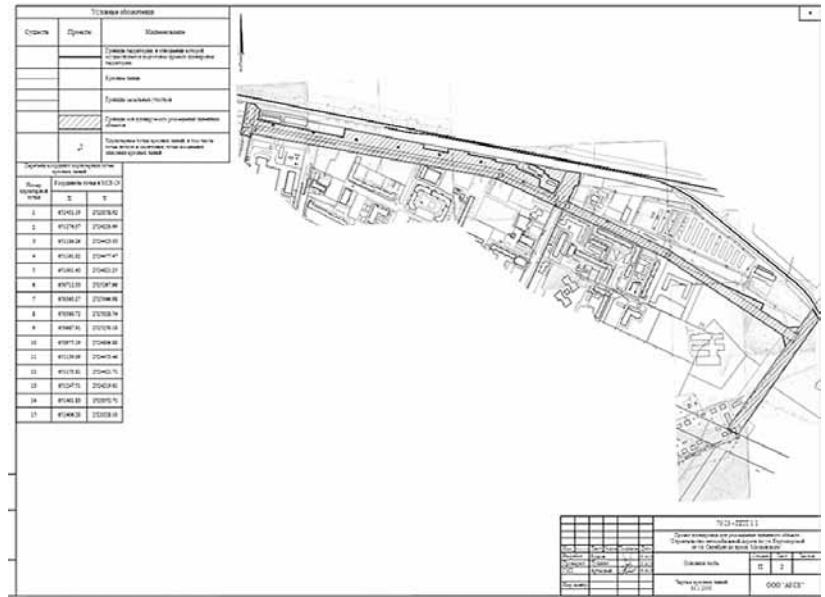
Основные характеристики проектируемого линейного объекта:

- расчетная скорость движения – 50 км/ч;
- ширина полосы движения – 3,0-3,5 метра;
- число полос движения – 2-4;
- наименьший радиус кривых в плане – 110/140 метров;
- наибольший продольный уклон – 80 ‰;
- ширина улиц и дорог в красных линиях – 15 - 30 метров;
- наименьшая ширина тротуаров – 2,0 метра.

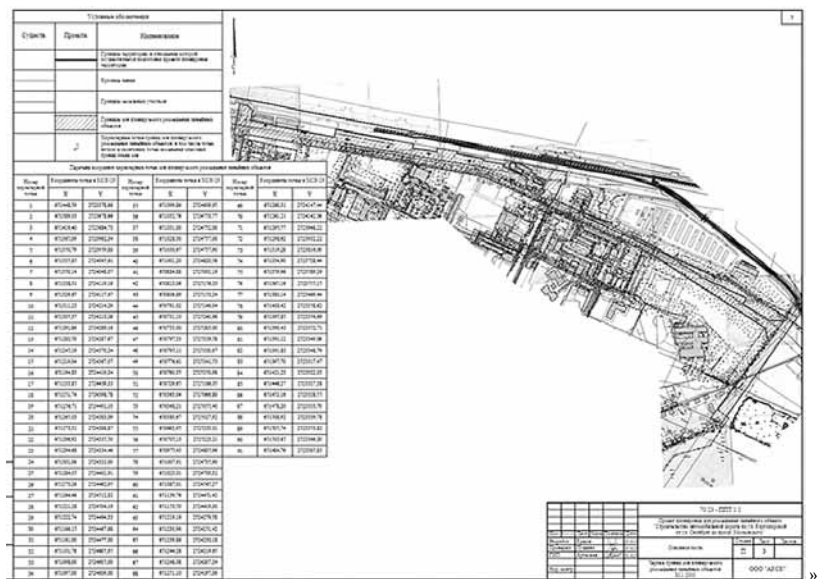
Существующая ширина полосы отвода в красных линиях – 30 - 40 метров (для дальнейшего развития дороги и увеличения интенсивности движения)).».

#### ПРИЛОЖЕНИЕ № 2 городского округа «Город Архангельск» от 16 февраля 2024 г. № 281

«ПРИЛОЖЕНИЕ № 1  
к проекту планировки территории  
для размещения линейного объекта  
«Строительство автомобильной дороги  
по ул. Карпогорской от ул. Октябрья  
до просп. Московского»



«ПРИЛОЖЕНИЕ № 2  
к проекту планировки территории  
для размещения линейного объекта  
«Строительство автомобильной дороги  
по ул. Карпогорской от ул. Октябрья  
до просп. Московского»



## АДМИНИСТРАЦИЯ ГОРОДСКОГО ОКРУГА «ГОРОД АРХАНГЕЛЬСК»

### ПОСТАНОВЛЕНИЕ

от 16 февраля 2024 г. № 282

#### О внесении изменений в Правила предоставления из городского бюджета муниципальным бюджетным и автономным учреждениям городского округа «Город Архангельск», находящимся в ведении департамента образования Администрации городского округа «Город Архангельск», субсидий на иные цели в соответствии с абзацем вторым пункта 1 статьи 78.1 Бюджетного кодекса Российской Федерации

1. Внести в Правила предоставления из городского бюджета муниципальным бюджетным и автономным учреждениям городского округа «Город Архангельск», находящимся в ведении департамента образования Администрации городского округа «Город Архангельск», субсидий на иные цели в соответствии с абзацем вторым пункта 1 статьи 78.1 Бюджетного кодекса Российской Федерации, утвержденные постановлением Администрации городского округа «Город Архангельск» от 2 февраля 2021 года № 231 (с изменениями), следующие изменения:

- пункт 1 дополнить абзацем следующего содержания:  
«Предоставление субсидии осуществляется в пределах бюджетных ассигнований, предусмотренных в городском бюджете на соответствующий финансовый год и плановый период и лимитов бюджетных обязательств, доведенных до департамента образования, как органа осуществляющего функции главного распорядителя средств городского бюджета, на цели, указанные в пункте 2 настоящих Правил.»;
- в пункте 2:  
подпункты 2.14, 2.15, 2.31, 2.33 – 2.39 исключить;  
подпункт 2.18 изложить в следующей редакции:  
«2.18. Оснащение учреждений специальными транспортными средствами для перевозки детей в рамках реализации национального проекта «Безопасные качественные дороги» (федеральный проект «Безопасность дорожного движения»).»;
- в пункте 3 слова «в подпунктах 2.1 – 2.11, 2.20 – 2.33, 2.38, 2.39» заменить словами «в подпунктах 2.1 – 2.11, 2.20 – 2.30, 2.32»;
- в пункте 5:  
в абзаце первом слова «, 2.38» исключить;  
в абзаце пятом слова «, 2.34, 2.35, 2.36» исключить;  
в абзаце шестом слова «в подпунктах 2.14 – 2.20, 2.31, 2.37» заменить словами «в подпунктах 2.16 – 2.20»;
- в абзаце девятом, десятый исключить;
- д) в абзаце втором пункта 8 слова «, 2.31 – 2.39.» заменить словами «, 2.32».
- пункт 9 изложить в следующей редакции:  
«9. Результатами предоставления субсидий являются:  
для субсидии, предоставляемой на цель, указанную в подпункте 2.1 пункта 2 настоящих Правил, – выплата компенсации расходов на оплату стоимости проезда и провоза багажа к месту использования отпуска и обратно для лиц, работающих в организациях городского округа «Город Архангельск» как местности, приравненной к районам Крайнего Севера. Показателем, необходимым для достижения результата предоставления субсидии, является доля получателей (в том числе членов семьи), обеспеченных правом на получение компенсации расходов на оплату стоимости проезда и провоза багажа к месту использования отпуска и обратно для лиц, работающих в организациях городского округа «Город Архангельск» как местности, приравненной к районам Крайнего Севера, к общему числу таких получателей (в том числе членов семьи), в отчетном периоде;

для субсидии, предоставляемой на цель, указанную в подпункте 2.1 пункта 2 настоящих Правил, – выплата компенсации расходов на оплату стоимости проезда и провоза багажа работнику организации и членом его семьи в случае переезда к новому месту жительства в другую местность в связи с расторжением трудового договора. Показателем, необходимым для достижения результата предоставления субсидии, является доля получателей (в том числе членов семьи), обеспеченных правом на получение компенсации расходов на оплату стоимости проезда и провоза багажа в случае переезда к новому месту жительства в другую местность в связи с расторжением трудового договора, к общему числу таких получателей (в том числе членов семьи), в отчетном периоде;

для субсидии, предоставляемой на цель, указанную в подпункте 2.2 пункта 2 настоящих Правил, – выплата компенсации расходов за проезд речными переправами к месту работы и обратно педагогическим работникам учреждений. Показателем, необходимым для достижения результата предоставления субсидии, является доля получателей, обеспеченных правом на получение компенсации расходов за проезд речными переправами к месту работы и обратно педагогическим работникам учреждений, к общему числу таких получателей, в отчетном периоде;



2. Перечень и площади образуемых земельных участков, которые будут отнесены к территориям общего пользования или имуществу общего пользования, в том числе в отношении которых предполагается резервирование и (или) изъятие для государственных или муниципальных нужд

Проектом межевания территории предусмотрено образование земельного участка, который будет отнесен к территориям общего пользования:

- образование земельного участка 29:22:081203:3У1 площадью 3 876 кв. м с видом разрешенного использования «Улично-дорожная сеть» из земель, находящихся в государственной или муниципальной собственности;
- образование земельного участка 29:22:081203:3У2 площадью 3 191 кв. м с видом разрешенного использования «Улично-дорожная сеть» из земель, находящихся в государственной или муниципальной собственности.

Перечень и сведения о площади образуемого земельного участка представлены в таблице № 3, каталог координат – в таблице № 4.

Таблица № 3

Проектируемый земельный участок, обозначение	Проектная площадь, кв. м	Исходные характеристики
29:22:081203:3У1	3 876	Земли государственной собственности
29:22:081203:3У2	3 191	Земли государственной собственности

Таблица № 4

Проектируемый земельный участок, обозначение	Система координат МСК-29	
	Координаты	
	X	Y
29:22:081203:3У1	641929,05	2526273,09
	642109,53	2526504,17
	642099,48	2526512,46
	642080,10	2526487,65
	642062,20	2526464,72
	642045,89	2526443,83
	642027,44	2526420,20
	642011,65	2526399,98
	641995,24	2526378,96
	641973,87	2526351,60
	641950,72	2526321,96
	641925,37	2526289,50
29:22:081203:3У2	641913,21	2526273,93
	641929,05	2526273,09
	642109,53	2526504,17
	642259,88	2526696,69
	642250,98	2526702,72
	642252,40	2526704,75
	642250,56	2526706,08
	642222,75	2526670,44
	642197,15	2526637,63
	642179,59	2526615,13
	642162,38	2526593,07
	642145,11	2526570,94
642128,25	2526549,33	
642111,39	2526527,72	
642099,48	2526512,46	
642109,53	2526504,17	

3. Вид разрешенного использования образуемых земельных участков в соответствии с проектом планировки территории

Виды разрешенного использования образуемых земельных участков в соответствии с проектом планировки территории представлены в таблице № 5.

Таблица № 5

Проектируемый земельный участок, обозначение	Проектный вид разрешенного использования
29:22:081203:3У1	Улично-дорожная сеть (12.0.1)
29:22:081203:3У2	Улично-дорожная сеть (12.0.1)
29:22:081203:3У3	Для индивидуального жилищного строительства (2.1)
29:22:081203:3У4	Для индивидуального жилищного строительства (2.1)
29:22:081203:3У5	Для индивидуального жилищного строительства (2.1)
29:22:081203:3У6	Для индивидуального жилищного строительства (2.1)
29:22:081203:3У7	Для индивидуального жилищного строительства (2.1)
29:22:081203:3У8	Для индивидуального жилищного строительства (2.1)
29:22:081203:3У9	Для индивидуального жилищного строительства (2.1)
29:22:081203:3У10	Малозэтажная многоквартирная жилая застройка (2.1.1)
29:22:081203:3У11	Малозэтажная многоквартирная жилая застройка (2.1.1)
29:22:081203:3У12	Малозэтажная многоквартирная жилая застройка (2.1.1)
29:22:081203:3У13	Малозэтажная многоквартирная жилая застройка (2.1.1)
29:22:081203:3У14	Малозэтажная многоквартирная жилая застройка (2.1.1)
29:22:081203:3У15	Малозэтажная многоквартирная жилая застройка (2.1.1)
29:22:081203:3У16	Малозэтажная многоквартирная жилая застройка (2.1.1)
29:22:081203:3У17	Для индивидуального жилищного строительства (2.1)
29:22:081203:3У18	Малозэтажная многоквартирная жилая застройка (2.1.1)

4. Целевое назначение лесов, вид (виды) разрешенного использования лесного участка, количественные и качественные характеристики лесного участка, сведения о нахождении лесного участка в границах особо защитных участков лесов

Информация о целевом назначении лесов, виде разрешенного использования лесного участка, количественные и качественные характеристики лесного участка, сведения о нахождении лесного участка в границах особо защитных участков лесов в данном проекте не отображается в связи с отсутствием в границах проектирования лесных участков.

5. Сведения о границах территории, в отношении которой утвержден проект межевания, содержащие перечень координат характерных точек этих границ в системе координат, используемой для ведения Единого государственного реестра недвижимости

Сведения о границах территории, в отношении которой утвержден проект межевания, содержащие перечень координат характерных точек этих границ в системе координат, используемой для ведения Единого государственного реестра недвижимости, приведены в таблице № 6. Координаты характерных точек границ территории, в отношении которой утвержден проект межевания, определяются в соответствии с требованиями к точности определения координат характерных точек границ, установленных в соответствии с Градостроительным кодексом Российской Федерации для территориальных зон.

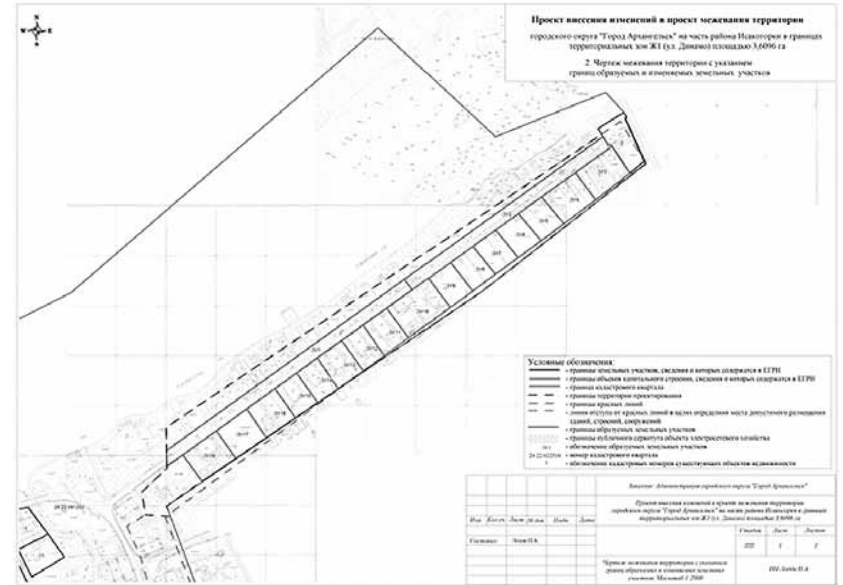
Таблица № 6

Номер точки	Система координат МСК-29	
	Координаты	
	X	Y
1	642234,30	2526740,81
2	642234,19	2526740,19
3	642100,47	2526581,69
4	641880,08	2526283,23
5	641873,39	2526275,12
6	641863,07	2526279,23
7	641863,74	2526254,33
8	641886,68	2526249,91
9	641898,20	2526261,15
10	641910,45	2526273,11
11	641911,35	2526273,99
12	641952,15	2526271,73
13	642262,11	2526695,18
14	642267,70	2526691,39
15	642284,61	2526716,08
16	642285,05	2526716,72
17	642281,10	2526719,32
18	642280,23	2526719,25
19	642278,23	2526719,09
1	642234,30	2526740,81

2. Чертежи межевания территории

Графическая часть основной части проекта межевания территории выполнена в составе следующего чертежа: чертеж межевания территории с указанием границ образуемых и изменяемых земельных участков (масштаб 1:2000) представлен в приложении к настоящему проекту межевания.

На чертеже межевания отображены: границы существующих элементов планировочной структуры; красные линии, утвержденные в составе планировки района Исакогорки муниципального образования «Город Архангельск», утвержденного распоряжением мэра города Архангельска от 16 декабря 2014 года № 4499р (с изменениями); линии отступа от красных линий в целях определения мест допустимого размещения зданий, строений, сооружений (в соответствии с правилами землепользования и застройки муниципального образования «Город Архангельск» минимальный отступ зданий, строений, сооружений от красных линий вновь строящихся или реконструируемых зданий, строений, сооружений должен быть на расстоянии не менее 5 метров); границы образуемых и изменяемых земельных участков, условные номера образуемых земельных участков; границы публичных сервитутов.



ГЛАВА ГОРОДСКОГО ОКРУГА «ГОРОД АРХАНГЕЛЬСК»

ПОСТАНОВЛЕНИЕ

от 19 февраля 2024 г. № 284

Об утверждении проекта межевания территории городского округа «Город Архангельск» на часть района Исакогорки в границах территориальных зон Ж1, Т (ул. Набережная Исакогорки) площадью 10,4703 га

В соответствии с Градостроительным кодексом Российской Федерации, Федеральным законом от 6 октября 2003 года № 131-ФЗ «Об общих принципах организации местного самоуправления в Российской Федерации», Уставом городского округа «Город Архангельск», учитывая результаты общественных обсуждений, постановляю:

- 1. Утвердить прилагаемый проект межевания территории городского округа «Город Архангельск» на часть района Исакогорки в границах территориальных зон Ж1, Т (ул. Набережная Исакогорки) площадью 10,4703 га.
- 2. Опубликовать постановление в газете «Архангельск – Город воинской славы» и на официальном информационном интернет-портале городского округа «Город Архангельск».

Глава городского округа «Город Архангельск»

Д.А. Морев

УТВЕРЖДЕН постановлением Главы городского округа «Город Архангельск» от 19 февраля 2024 г. № 284

ПРОЕКТ межевания территории городского округа «Город Архангельск» на часть района Исакогорки в границах территориальных зон Ж1, Т (ул. Набережная Исакогорки) площадью 10,4703 га

I. Основная часть проекта межевания территории

1. Текстовая часть проекта межевания территории

1. Перечень и сведения о площади образуемых земельных участков, в том числе возможные способы их образования. В результате анализа исходной документации выявлено, что проектируемые земельные участки расположены на части района Исакогорки в границах территориальных зон Ж1, Т (ул. Набережная Исакогорки) в кадастровом квартале 29:22:081203.

Категория земель территории, в границах которой разрабатывается проект межевания территории – земли населенных пунктов.

Площадь территории проектирования составляет 10,4703 га.

Функциональные зоны согласно генеральному плану муниципального образования «Город Архангельск», утвержденному постановлением министерства строительства и архитектуры Архангельской области от 2 апреля 2020 года № 37-п (с изменениями), в границах которых разрабатывается проект межевания территории:

- зона застройки индивидуальных жилыми домами;
- зона транспортной инфраструктуры.
- Территориальные зоны согласно правилам землепользования и застройки городского округа «Город Архангельск», утвержденным постановлением министерства строительства и архитектуры Архангельской области от 29 сентября 2020 года № 68-п (с изменениями), в границах которых разрабатывается проект межевания территории:
- зона транспортной инфраструктуры (Т);
- зона застройки индивидуальных жилыми домами (Ж1).

Территория в границах разработки проекта межевания находится в границах следующих зон с особыми условиями использования территорий:

- зона затопления;
- зона подтопления;
- охранная зона инженерных коммуникаций;
- второй пояс зон санитарной охраны источников водоснабжения.
- третий пояс зон санитарной охраны источников водоснабжения.

Формирование проектных границ земельных участков выполнено в пределах красных линий с учетом существующей градостроительной ситуации и фактического использования территории, местоположения границ земельных участков, сведения о которых содержатся в Едином государственном реестре недвижимости.

Транспортная инфраструктура территории сформирована.

Проектом межевания территории предусмотрено образование земельных участков путем выполнения кадастровых работ:

- образование земельного участка 29:22:081203:3У1 площадью 1 596 кв. м с видом разрешенного использования «Для индивидуального жилищного строительства» из земель, находящихся в государственной или муниципальной собственности;
- образование земельного участка 29:22:081203:3У2 площадью 1 233 кв. м с видом разрешенного использования «Для индивидуального жилищного строительства» из земель, находящихся в государственной или муниципальной собственности;
- образование земельного участка 29:22:081203:3У3 площадью 1 282 кв. м с видом разрешенного использования «Для индивидуального жилищного строительства» из земель, находящихся в государственной или муниципальной собственности;
- образование земельного участка 29:22:081203:3У5 площадью 967 кв. м с видом разрешенного использования «Для индивидуального жилищного строительства» из земель, находящихся в государственной или муниципальной собственности;
- образование земельного участка 29:22:081203:3У7 площадью 1 565 кв. м с видом разрешенного использования «Для индивидуального жилищного строительства» из земель, находящихся в государственной или муниципальной собственности;
- образование земельного участка 29:22:081203:3У8 площадью 1 389 кв. м с видом разрешенного использования «Для индивидуального жилищного строительства» из земель, находящихся в государственной или муниципальной собственности;
- образование земельного участка 29:22:081203:3У9 площадью 1 106 кв. м с видом разрешенного использования «Для индивидуального жилищного строительства» из земель, находящихся в государственной или муниципальной собственности;
- образование земельного участка 29:22:081203:3У10 площадью 1 082 кв. м с видом разрешенного использования «Для индивидуального жилищного строительства» из земель, находящихся в государственной или муниципальной собственности;
- образование земельного участка 29:22:081203:3У11 площадью 1 118 кв. м с видом разрешенного использования «Для индивидуального жилищного строительства» из земель, находящихся в государственной или муниципальной собственности;
- образование земельного участка 29:22:081203:3У12 площадью 804 кв. м с видом разрешенного использования «Для индивидуального жилищного строительства» из земель, находящихся в государственной или муниципальной собственности;
- образование земельного участка 29:22:081203:3У13 площадью 934 кв. м с видом разрешенного использования «Для индивидуального жилищного строительства» из земель, находящихся в государственной или муниципальной собственности;
- образование земельного участка 29:22:081203:3У14 площадью 854 кв. м с видом разрешенного использования «Для индивидуального жилищного строительства» из земель, находящихся в государственной или муниципальной собственности;
- образование земельного участка 29:22:081203:3У15 площадью 798 кв. м с видом разрешенного использования «Для индивидуального жилищного строительства» из земель, находящихся в государственной или муниципальной собственности;
- образование земельного участка 29:22:081203:3У16 площадью 1 207 кв. м с видом разрешенного использования «Для индивидуального жилищного строительства» из земель, находящихся в государственной или муниципальной собственности;
- образование земельного участка 29:22:081203:3У17 площадью 1 304 кв. м с видом разрешенного использования «Для индивидуального жилищного строительства» из земель, находящихся в государственной или муниципальной собственности;
- образование земельного участка 29:22:081203:3У18 площадью 1 423 кв. м с видом разрешенного использования «Для индивидуального жилищного строительства» из земель, находящихся в государственной или муниципальной собственности;





Table with 3 columns: Проектируемый земельный участок, обозначение; Система координат МСК-29 (Координаты X, Y); and a list of coordinates for various plots.

Table with 3 columns: Проектируемый земельный участок, обозначение; Система координат МСК-29 (Координаты X, Y); and a list of coordinates for various plots.

вержден проект межевания, определяются в соответствии с требованиями к точности определения координат характерных точек границ, установленных в соответствии с Градостроительным кодексом Российской Федерации для территориальных зон.

Таблица № 6

Table with 3 columns: Номер точки; Система координат МСК-29 (Координаты X, Y); and a list of coordinates for points 1 through 32.

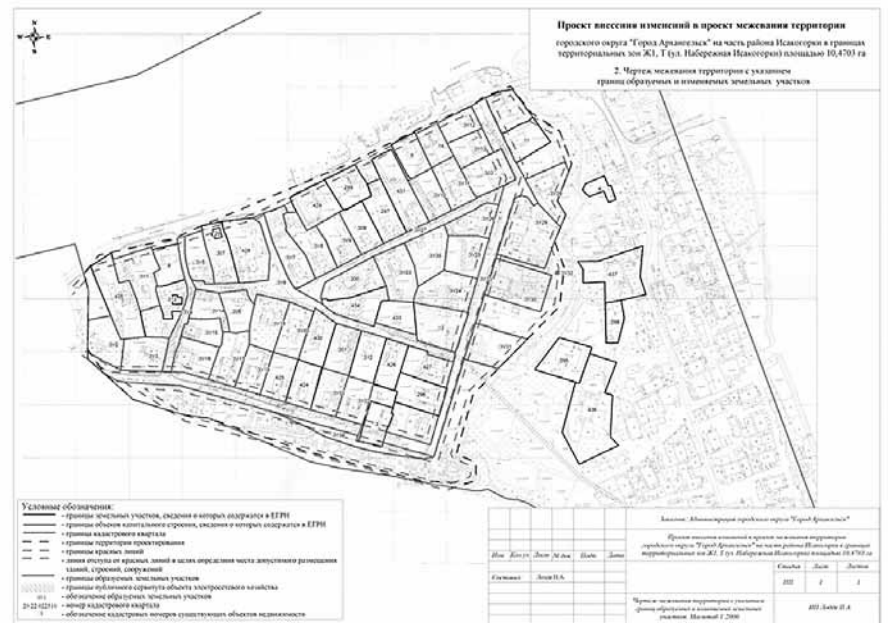
2. Чертежи межевания территории

Графическая часть основной части проекта межевания территории выполнена в составе следующего чертежа: чертёж межевания территории с указанием границ образуемых и изменяемых земельных участков (масштаб 1:2000) представлен в приложении к настоящему проекту межевания.

На чертеже межевания отображены:

- границы существующих элементов планировочной структуры;
красные линии;
линии отступа от красных линий в целях определения мест допустимого размещения зданий, строений, сооружений (в соответствии с правилами землепользования и застройки муниципального образования «Город Архангельск» минимальный отступ зданий, строений, сооружений от красных линий вновь строящихся или реконструируемых зданий, строений, сооружений должен быть не менее 5 метров);
границы образуемых и изменяемых земельных участков, условные номера образуемых земельных участков;
границы публичных сервитутов.

ПРИЛОЖЕНИЕ
к проекту межевания территории
городского округа «Город Архангельск»
на часть района Исакогорки в границах
территориальных зон Ж1, Т (ул. Набережная
Исакогорки) площадью 10,4703 га



АДМИНИСТРАЦИЯ ГОРОДСКОГО ОКРУГА
«ГОРОД АРХАНГЕЛЬСК»

ПОСТАНОВЛЕНИЕ

от 19 февраля 2024 г. № 287

О внесении изменений в Правила предоставления из городского бюджета субсидий на возмещение затрат муниципального унитарного предприятия «Городское благоустройство» городского округа «Город Архангельск», связанных с выполнением работ по содержанию и ремонту сетей дренажно-ливневой канализации и дренажных насосных станций и в приложение № 2 к ним

1. Внести в Правила предоставления из городского бюджета субсидий на возмещение затрат муниципального унитарного предприятия «Городское благоустройство» городского округа «Город Архангельск», связанных с выполнением работ по содержанию и ремонту сетей дренажно-ливневой канализации и дренажных насосных станций, утвержденных постановлением Администрации муниципального образования «Город Архангельск» от 7 февраля 2018 года № 169 (с изменениями и дополнениями) (далее – Правила), следующие изменения:

- а) в пункте 2:
в абзаце первом слова «ведомственной целевой программы» заменить словом «подпрограммы»;
абзац девятый изложить в следующей редакции:
«Информация о субсидиях размещается на едином портале бюджетной системы Российской Федерации в информационно-телекоммуникационной сети «Интернет» в порядке, установленном Министерством финансов Российской Федерации.»;
б) в пункте 3 после слов «до департамента городского хозяйства Администрации городского округа «Город Архангельск» (далее – департамент городского хозяйства)» дополнить словами «как главного распорядителя средств городского бюджета»;
в) пункт 7 дополнить абзацами четвертым и пятым следующего содержания:
«справку, подтверждающую соответствие МУП «Городское благоустройство» требованиям, указанным в подпунктах «в» - «д» пункта 8 настоящих Правил, составленную в произвольной форме и подписанную директором МУП «Городское благоустройство».
Ответственность за достоверность сведений, содержащихся в представленных МУП «Городское благоустройство» в соответствии с абзацем четвертым настоящего пункта документах, несет МУП «Городское благоустройство».»;
г) пункт 8 изложить в следующей редакции:
«8. По состоянию на дату представления документов для заключения соглашения о предоставлении субсидий МУП «Городское благоустройство» должно соответствовать следующим требованиям:
а) МУП «Городское благоустройство» не получает средства из городского бюджета на основании иных муниципальных правовых актов городского округа «Город Архангельск» на цели, указанные в пункте 2 настоящих Правил;
б) МУП «Городское благоустройство» не является иностранным юридическим лицом, в том числе местом регистрации которого является государство или территория, включенные в утверждаемый Министерством финансов Российской Федерации перечень государств и территорий, используемых для промежуточного (офшорного) владения активами в Российской Федерации (далее – офшорные компании), а также российским юридическим лицом, в уставном (складочном) капитале которого доля прямого или косвенного (через третьих лиц) участия офшорных компаний в совокупности превышает 25 процентов (если иное не предусмотрено законодательством Российской Федерации). При расчете доли участия

3. Вид разрешенного использования образуемых земельных участков в соответствии с проектом планировки территории
Виды разрешенного использования образуемых земельных участков в соответствии с проектом планировки территории представлены в таблице № 5.

Таблица № 5

Table with 2 columns: Проектируемый земельный участок, обозначение; Проектный вид разрешенного использования. Lists various plots and their intended uses like residential construction or road networks.

4. Целевое назначение лесов, вид (виды) разрешенного использования лесного участка, количественные и качественные характеристики лесного участка, сведения о нахождении лесного участка в границах особо защитных участков лесов
Информация о целевом назначении лесов, виде разрешенного использования лесного участка, количественные и качественные характеристики лесного участка, сведения о нахождении лесного участка в границах особо защитных участков лесов в данном проекте не отображается в связи с отсутствием в границах проектирования лесных участков.

5. Сведения о границах территории, в отношении которой утвержден проект межевания, содержащие перечень координат характерных точек этих границ в системе координат, используемой для ведения Единого государственного реестра недвижимости

Сведения о границах территории, в отношении которой утвержден проект межевания, содержащие перечень координат характерных точек этих границ в системе координат, используемой для ведения Единого государственного реестра недвижимости, приведены в таблице № 6. Координаты характерных точек границ территории, в отношении которой у-











линии отступа от красных линий в целях определения мест допустимого размещения зданий, строений, сооружений (в соответствии с правилами землепользования и застройки городского округа «Город Архангельск», утвержденным постановлением министерства строительства и архитектуры Архангельской области от 29 сентября 2020 года № 68-п (с изменениями), минимальный отступ зданий, строений, сооружений от красных линий вновь строящихся или реконструируемых зданий, строений, сооружений должен быть на расстоянии не менее трех метров);  
границы образуемых и изменяемых земельных участков, условные номера образуемых земельных участков;  
границы публичных сервитутов.

ПРИЛОЖЕНИЕ  
к проекту межевания территории  
городского округа «Город Архангельск»  
ул. Гвардейская, ул. Маслова площадью 16,0719 га

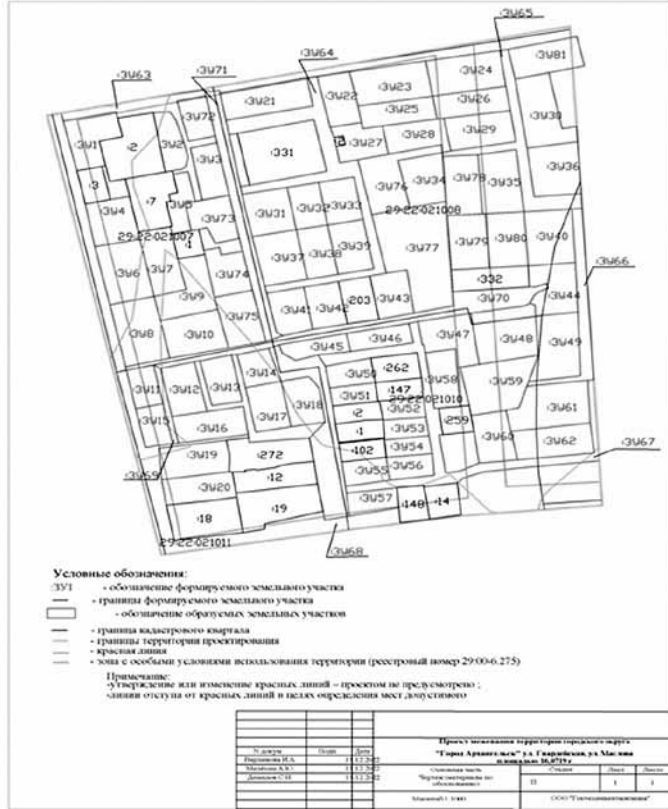
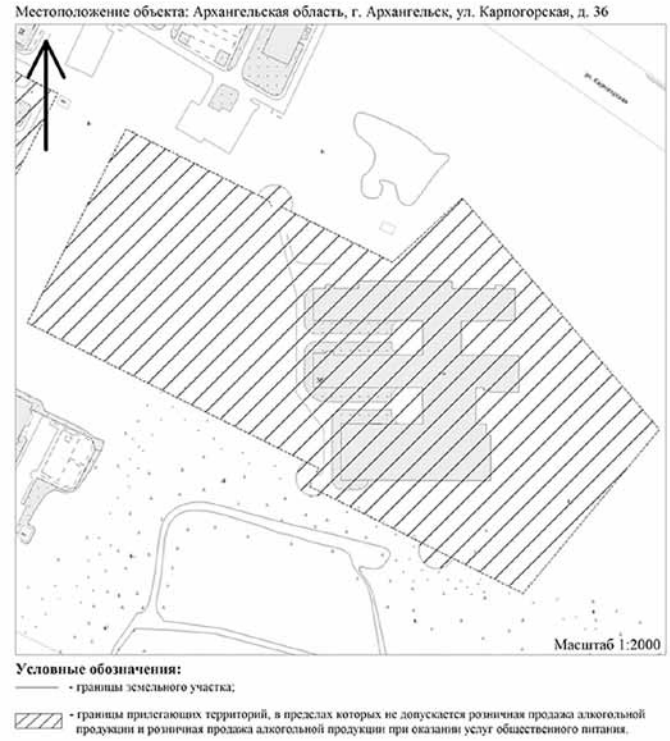


Схема № 221  
границ прилегающей территории  
муниципального бюджетного общеобразовательного учреждения  
городского округа "Город Архангельск" "Средняя школа № 7"



ПРИЛОЖЕНИЕ № 2  
к постановлению Администрации  
городского округа  
«Город Архангельск»  
от 20 февраля 2024 г. № 298

ПРИЛОЖЕНИЕ № 3  
к постановлению Администрации  
городского округа  
«Город Архангельск»  
от 20 февраля 2024 г. № 298

**АДМИНИСТРАЦИЯ ГОРОДСКОГО ОКРУГА  
«ГОРОД АРХАНГЕЛЬСК»**

**ПОСТАНОВЛЕНИЕ**

от 20 февраля 2024 г. № 298

О внесении изменений в приложения № 1, 2 к постановлению мэрии города Архангельска от 7 апреля 2014 года № 278

1. Внести в приложение № 1, 2 к постановлению мэрии города Архангельска от 7 апреля 2014 года № 278 «Об определении границ и утверждении схем границ прилегающих территорий к местам расположения социально-культурных объектов, образовательных организаций, вокзалов, аэропортов, мест нахождения источников повышенной опасности, на которых не допускается розничная продажа алкогольной продукции и розничная продажа алкогольной продукции при оказании услуг общественного питания» (с изменениями), следующие изменения:

а) приложение № 1 дополнить схемой № 93 границ прилегающей территории муниципального бюджетного дошкольного образовательного учреждения городского округа «Город Архангельск» «Детский сад комбинированного вида № 186 «Веснушка», расположенного по адресу: г. Архангельск, ул. Карпогорская, д. 30, согласно приложению № 1 к настоящему постановлению.

б) приложение № 2 дополнить схемами:  
№ 221 границ прилегающей территории муниципального бюджетного общеобразовательного учреждения городского округа «Город Архангельск» «Средняя школа № 7», расположенного по адресу: г. Архангельск, ул. Карпогорская, д. 36, согласно приложению № 2 к настоящему постановлению;

№ 222 границ прилегающей территории федерального государственного бюджетного учреждения науки Федеральный исследовательский центр комплексного изучения Арктики имени академика Н.П. Лаврова Уральского отделения Российской академии наук, расположенного по адресу: г. Архангельск, просп. Ломоносова, д. 249, согласно приложению № 3 к настоящему постановлению.

2. Опубликовать постановление в газете «Архангельск – Город воинской славы» и на официальном информационном интернет-портале городского округа «Город Архангельск».

Глава городского округа  
«Город Архангельск»

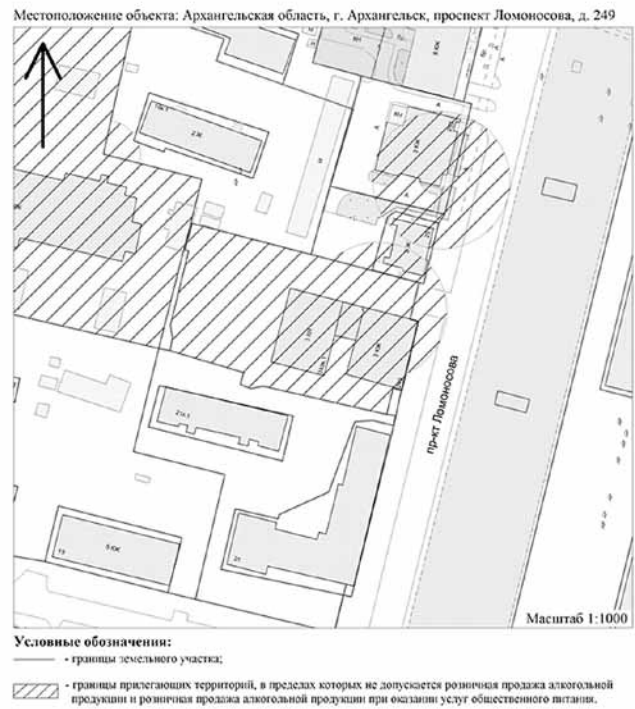
Д.А. Морев

ПРИЛОЖЕНИЕ № 1  
к постановлению Администрации  
городского округа  
«Город Архангельск»  
от 20 февраля 2024 г. № 298

Схема № 93  
границ прилегающей территории  
муниципального бюджетного дошкольного образовательного  
учреждения городского округа "Город Архангельск"  
"Детский сад комбинированного вида №186 "Веснушка"



Схема № 222  
границ прилегающей территории  
федерального государственного бюджетного учреждения науки  
Федеральный исследовательский центр комплексного изучения Арктики  
имени академика Н.П. Лаврова Уральского отделения  
Российской академии наук



**АДМИНИСТРАЦИЯ ГОРОДСКОГО ОКРУГА  
«ГОРОД АРХАНГЕЛЬСК»**

**ПОСТАНОВЛЕНИЕ**

от 20 февраля 2024 г. № 299

О плате за содержание жилого помещения для нанимателей жилых помещений по договорам социального найма и договорам найма жилых помещений в многоквартирных домах городского округа «Город Архангельск», о внесении изменения в приложение к постановлению Администрации городского округа «Город Архангельск» от 1 ноября 2021 года № 2194

В соответствии со статьями 154 и 156 Жилищного кодекса Российской Федерации, статьей 30 Устава городского округа «Город Архангельск», разделом 2 Положения об установлении тарифов и размера платы Администрацией муниципального образования «Город Архангельск», утвержденного постановлением мэрии города Архангельска от 21 декабря 2015 года № 69, решением общего собрания собственников помещений в многоквартирном доме Администрация городского округа «Город Архангельск» постановляет:

1. Установить размер платы за содержание жилого помещения для нанимателей жилых помещений по договорам социального найма и договорам найма жилых помещений в многоквартирном доме городского округа «Город Архангельск» согласно приложению № 1 к настоящему постановлению.

Установить с 1 марта 2025 года размер платы за содержание жилого помещения для нанимателей жилых помещений по договорам социального найма и договорам найма жилых помещений в многоквартирном доме городского округа «Город Архангельск» согласно приложению № 2 к настоящему постановлению.

Установить с 1 марта 2026 года размер платы за содержание жилого помещения для нанимателей жилых помещений по договорам социального найма и договорам найма жилых помещений в многоквартирном доме городского округа «Город Архангельск» согласно приложению № 3 к настоящему постановлению.

Размер платы за содержание жилого помещения для нанимателей жилых помещений по договорам социального найма и договорам найма жилых помещений в многоквартирном доме соразмерен перечню, объемам и качеству услуг и работ, утвержденным решением общего собрания собственников помещений по многоквартирному дому.









ПРИЛОЖЕНИЕ № 2  
к заданию на подготовку проекта  
внесения изменений в проект планировки  
Жаровихинского района муниципального  
образования «Город Архангельск» в границах  
элемента планировочной структуры:  
просп. Ленинградский, ул. Кривоборская,  
ул. Октябрьская площадью 32,1343 га

2. Изъять для муниципальных нужд жилое помещение, расположенное в Маймаксанском территориальном округе г. Архангельска по ул. Емецкой, д. 7:  
1/3 долю в праве общей долевой собственности на квартиру № 6 (кадастровый номер 29:22:012305:127) общей площадью 67 кв. м.  
3. Признать утратившим силу распоряжение Администрации муниципального образования «Город Архангельск» от 11 декабря 2020 года № 598р «Об изъятии земельного участка и жилых помещений».  
4. Опубликовать распоряжение в газете «Архангельск – Город воинской славы» и на официальном информационном интернет-портале городского округа «Город Архангельск».

Таблица «Участки территории (зоны) планируемого размещения объектов»

№ участка на плане	№ объекта на плане	Виды разрешенного использования земельных участков и объектов капитального строительства	Площадь участка, га	Предельные параметры участка			Наименование объекта	Показатели объекта				
				Плотность застройки, тыс.кв.м/га	Высота, м	Застроенность, %		Суммарная полезная площадь наземной части в габаритах наружных стен, тыс.кв.м	Использование подземного пространства	Гостевые приобъектные автостоянки (взаемные), м/м	Примечания, емкость/мощность	
1	2	3	4	5	6	7	8	9	10	11	12	

### ГЛАВА ГОРОДСКОГО ОКРУГА «ГОРОД АРХАНГЕЛЬСК»

#### РАСПОРЯЖЕНИЕ

от 16 февраля 2024 г. № 718р

#### Об отклонении проектов межевания территории городского округа «Город Архангельск» и направлении их на доработку

В соответствии с Градостроительным кодексом Российской Федерации, Федеральным законом от 6 октября 2003 года № 131-ФЗ «Об общих принципах организации местного самоуправления в Российской Федерации», Уставом городского округа «Город Архангельск», учитывая результаты общественных обсуждений:

- Отклонить проект межевания территории городского округа «Город Архангельск» в границах элемента планировочной структуры: ул. Гвардейская, ул. Маслова площадью 16,0719 га и направить его на доработку.
- Отклонить проект межевания территории городского округа «Город Архангельск» на часть района Исакогорки в границах территориальных зон Ж1, Т (ул. Набережная Исакогорки) площадью 10,4703 га и направить его на доработку.
- Отклонить проект межевания территории городского округа «Город Архангельск» на часть района Исакогорки в границах территориальных зон Ж1 (ул. Динамо) площадью 3,6096 га и направить его на доработку.
- Опубликовать распоряжение в газете «Архангельск – Город воинской славы» и на официальном информационном интернет-портале городского округа «Город Архангельск».

Исполняющий обязанности  
Главы городского округа  
«Город Архангельск»

Д.В. Шапошников

### АДМИНИСТРАЦИЯ ГОРОДСКОГО ОКРУГА «ГОРОД АРХАНГЕЛЬСК»

#### РАСПОРЯЖЕНИЕ

от 19 февраля 2024 г. № 737р

#### О внесении изменений в состав комиссии по отбору семей и подготовке представлений об их награждении государственными наградами и поощрении знаками признательности

- Внести в состав комиссии по отбору семей и подготовке представлений об их награждении государственными наградами и поощрении знаками признательности, утвержденный распоряжением мэрии города Архангельска от 9 августа 2010 года № 1393р (с изменениями), следующие изменения:  
а) включить в состав комиссии Чивиксину Анастасию Владимировну, инспектора отдела охраны общественного порядка УМВД России по городу Архангельску (по согласованию);  
б) исключить из состава комиссии Волкову Ю.Р.
- Опубликовать настоящее распоряжение в газете «Архангельск – Город воинской славы» и на официальном информационном интернет-портале городского округа «Город Архангельск».

Глава городского округа  
«Город Архангельск»

Д.А. Морев

### АДМИНИСТРАЦИЯ ГОРОДСКОГО ОКРУГА «ГОРОД АРХАНГЕЛЬСК»

#### РАСПОРЯЖЕНИЕ

от 19 февраля 2024 г. № 742р

#### Об изъятии земельного участка и жилых помещений, о признании утратившим силу распоряжения Администрации муниципального образования «Город Архангельск» от 24 ноября 2020 года № 192р

В соответствии с Земельным кодексом Российской Федерации, Жилищным кодексом Российской Федерации, на основании заключения межведомственной комиссии для рассмотрения вопросов о признании помещения жилым помещением, жилого помещения непригодным для проживания и многоквартирного дома аварийным и подлежащим сносу или реконструкции на территории муниципального образования «Город Архангельск» от 14 января 2014 года № 2 о признании дома № 7 по ул. Шабалина А.О. в г. Архангельске аварийным и подлежащим сносу:

- Изъять для муниципальных нужд земельный участок площадью 346 кв. м (кадастровый номер 29:22:050108:13), расположенный в Ломоносовском территориальном округе г. Архангельска по ул. Шабалина А.О., д. 7.
- Изъять для муниципальных нужд жилые помещения, расположенные в Ломоносовском территориальном округе г. Архангельска по ул. Шабалина А.О., д. 7:  
2/21 доли в праве общей долевой собственности на квартиру № 1 (кадастровый номер 29:22:050108:1389) общей площадью 115 кв. м;  
2/21 доли в праве общей долевой собственности на квартиру № 1 (кадастровый номер 29:22:050108:1389) общей площадью 115 кв. м;  
2/21 доли в праве общей долевой собственности на квартиру № 1 (кадастровый номер 29:22:050108:1389) общей площадью 115 кв. м.
- Признать утратившим силу распоряжение Администрации муниципального образования «Город Архангельск» от 24 ноября 2020 года № 192р «Об изъятии земельного участка и жилых помещений».
- Опубликовать распоряжение в газете «Архангельск – Город воинской славы» и на официальном информационном интернет-портале городского округа «Город Архангельск».

Глава городского округа  
«Город Архангельск»

Д.А. Морев

### АДМИНИСТРАЦИЯ ГОРОДСКОГО ОКРУГА «ГОРОД АРХАНГЕЛЬСК»

#### РАСПОРЯЖЕНИЕ

от 19 февраля 2024 г. № 743р

#### Об изъятии земельного участка и жилого помещения, о признании утратившим силу распоряжения Администрации муниципального образования «Город Архангельск» от 11 декабря 2020 года № 598р

В соответствии с Земельным кодексом Российской Федерации, Жилищным кодексом Российской Федерации, на основании заключения межведомственной комиссии для рассмотрения вопросов о признании помещения жилым помещением, жилого помещения непригодным для проживания и многоквартирного дома аварийным и подлежащим сносу или реконструкции на территории муниципального образования «Город Архангельск» от 20 мая 2014 года № 130 о признании дома № 7 по ул. Емецкой в г. Архангельске аварийным и подлежащим сносу:

- Изъять для муниципальных нужд земельный участок 29:22:012305:3У1 площадью 1 481 кв. м, расположенный в Маймаксанском территориальном округе г. Архангельска по ул. Емецкой, д. 7, согласно проекту межевания территории муниципального образования «Город Архангельск» в границах пер. Двинского и ул. Емецкой, утвержденному распоряжением Главы муниципального образования «Город Архангельск» от 7 марта 2018 года № 769р.

Глава городского округа  
«Город Архангельск»

Д.А. Морев

### АДМИНИСТРАЦИЯ ГОРОДСКОГО ОКРУГА «ГОРОД АРХАНГЕЛЬСК»

#### РАСПОРЯЖЕНИЕ

от 20 февраля 2024 г. № 786р

#### Об отмене распоряжения Администрации городского округа «Город Архангельск» от 22 декабря 2023 года № 7296р

- Отменить распоряжение Администрации городского округа «Город Архангельск» от 22 декабря 2023 года № 7296р «О внесении изменений в Устав муниципального казенного учреждения городского округа «Город Архангельск» «Центр бухгалтерского и экономического обслуживания».
- Опубликовать распоряжение в газете «Архангельск – Город воинской славы» и на официальном информационном интернет-портале городского округа «Город Архангельск».

Глава городского округа  
«Город Архангельск»

Д.А. Морев

#### Сообщение о возможном внесении изменений в границы публичного сервитута в целях размещения объекта электросетевого хозяйства (КЛ-0,4 кВ), установленном постановлением Администрации муниципального образования «Город Архангельск» от 09.06.2023 № 940 «Об установлении публичного сервитута»

1. Наименование уполномоченного органа, которым рассматривается ходатайство об установлении публичного сервитута	Администрация городского округа "Город Архангельск"
2. Цель установления публичного сервитута	размещение объекта теплоснабжения
3. Адрес или иное описание местоположения земельного участка (участков), в отношении которого испрашивается публичный сервитут	земельный участок, расположенный по адресу (местоположение): Архангельская область, г. Архангельск, проезд Первый (Кузнечинский промузел), кадастровый номер 29:22:040203:447; земельный участок, расположенный по адресу (местоположение): Архангельская область, г. Архангельск, Октябрьский округ, Первый проезд, кадастровый номер 29:22:040203:425; Земли кадастрового квартала 29:22:040203.
4. Адрес, по которому заинтересованные лица могут ознакомиться с поступившим ходатайством об установлении публичного сервитута и прилагаемым к нему описанием местоположения границ публичного сервитута, подать заявление об учете прав на земельные участки, а также срок подачи указанных заявлений, время приема заинтересованных лиц для ознакомления с поступившим ходатайством об установлении публичного сервитута	Заинтересованные лица могут ознакомиться с поступившим ходатайством об установлении публичного сервитута и прилагаемым к нему описанием местоположения границ публичного сервитута в Администрации городского округа "Город Архангельск": по адресу: г. Архангельск, пл. В.И. Ленина, д. 5, каб. 407, тел. (8182) 607-279. Приемное время: понедельник - пятница (8:30-16:30), перерыв с 12:30 до 13:30. Правообладатели земельного участка, в отношении которого испрашивается публичный сервитут, если их права не зарегистрированы в Едином государственном реестре недвижимости, могут подать заявления в Администрацию муниципального образования "Город Архангельск" об учете их прав (обременения прав) на земельный участок с приложением копий документов, подтверждающих эти права (обременения прав), в течение тридцати дней со дня опубликования сообщения о возможном установлении публичных сервитутов.
5. Официальные сайты в информационно-телекоммуникационной сети "Интернет", на которых размещается сообщение о поступившем ходатайстве об установлении публичного сервитута	www.arhcity.ru
6. Реквизиты решений об утверждении документа территориального планирования, документации по планировке территории, программ комплексного развития систем коммунальной инфраструктуры поселения, городского округа, а также информацию об инвестиционной программе субъекта естественных монополий, организации коммунального комплекса, указанных в ходатайстве об установлении публичного сервитута	Постановление Министерства строительства и архитектуры Архангельской области от 29.09.2020 № 68-п "Об утверждении правил землепользования и застройки городского округа "Город Архангельск"; Решение Архангельской городской Думы от 28.11.2012 № 495 "Об утверждении Программы комплексного развития систем коммунальной инфраструктуры муниципального образования "Город Архангельск" на период до 2025 года"
7. Официальные сайты в информационно-телекоммуникационной сети "Интернет", на которых размещены утвержденные документы территориального планирования, документация по планировке территории, программа комплексного развития систем коммунальной инфраструктуры поселения, городского округа, инвестиционная программа субъекта естественных монополий, организации коммунального комплекса, указанных в ходатайстве об установлении публичного сервитута	www.arhcity.ru, www.dvinaland.ru

Графическое описание местоположения границ публичных сервитутов с указанием координат характерных точек границ публичного сервитута:



## Откуда берутся герои?

В гимназии № 6 накануне Дня защитника Отечества прошел урок мужества



На занятие для учеников 3 «В» класса пригласили ветеранов, уже ставших настоящими друзьями, наставниками для юных гимназистов, – генерал-майора юстиции Анатолия Александровича Перевозчикова и подполковника милиции в отставке Нину Андреевну Якушеву.

Во все века героизм и мужество воинов России, мощь и слава русского оружия были неотъемлемой частью величия Российского государства. Уже несколько десятилетий мы верны традиции широко и всенародно встречать праздник защитника Отечества и отмечать его с особой торжественностью и теплотой.

Многое пережила Россия за более чем тысячу лет своей истории. Но по-прежнему она велика и прекрасна. У нас есть все: реки и горы, плодородные нивы и густые леса, полезные ископаемые. Но богата она своими людьми: сильными, смелыми и талантливыми.

Урок был посвящен защитникам Родины, героизму и мужеству русских людей.

Анатолий Александрович рассказал об истории празднования этого дня в России. Нина Андреевна прочитала свои авторские стихи о погибшем герое, а ребята торжественно исполнили песню, посвященную защитникам Отечества.

В завершение встречи гимназисты подготовили и подписали окопные свечи для дальнейшей отправки на передовую специальной военной операции. Такие свечи могут служить источником тепла и света несколько часов. С их помощью можно разогреть еду, высушить обувь, согреть руки, растопить снег. Такая свеча не боится ветра.



## «Внуки Маргелова»

В Архангельске подвели итоги муниципального этапа военно-спортивной эстафеты



Эстафета посвящена командующему советскими Воздушно-десантными войсками Василию Маргелову. Ее участниками традиционно становятся воспитанники военно-патриотических объединений, сформированные в команды.

Ребята проверили знания на теоретическом этапе, а затем показали свои физические возможности на маршброске в полной экипировке. Испытания оказались сложными из-за погоды – 17 февраля в Архангельске были мороз и сильная пурга. Но, несмотря на непогоду, каждый преодолел испытания, не жалея сил. Так что все участники могут считать себя победителями.

По итогам соревнований места распределены следующим образом:

1-е место – «Чебурашки», учебный центр «Патриот»;

2-е место – «Спарта», учебный центр «Патриот»;

3-е место – «Гардемарины», Арктический морской институт имени В. И. Воронина.

В областном этапе эстафеты Архангельск будет представлять команда «Чебурашки».

Напомним, игра «Внуки Маргелова» проводится в рамках реализации стратегии развития военно-патриотического воспитания и подготовки к военной службе в Архангельской области, принятой до 2027 года.

## Воспитать стремление к победе

В преддверии Дня защитника Отечества общественники округа Варавино-Фактория организовали спортивный турнир

Соревнования по мини-футболу в честь мужского праздника проводятся ежегодно по инициативе активисток женсовета и при поддержке администрации округа и депутатов Архангельской городской Думы.

В этом году спортивную инициативу общественники поддержали депутаты Михаил Иванов и Владислав Грачев.

В окружном турнире по мини-футболу приняли участие три команды – учащиеся школы № 26, спортсмены школы спорта «Булат» и воспитанники центра содействия семейному устройству «Мамонтенок».

– Спортивно-массовые соревнования помогают подросткам развивать физическую выносливость, силу, гибкость, быстроту и ловкость, а кроме того – навыки командной работы и коллективной ответствен-

ности, – отмечает председатель женсовета округа Варавино-Фактория Светлана Романова. – Важно, что, организуя спортивные праздники, турниры, мы предоставляем ребятам возможность проявить себя, свои спортивные таланты и научиться стремлению к победе.

Кубок турнира завоевала команда учащихся школы № 26, на площадке которой и прошли соревнования. Второе место – у команды из центра «Мамонтенок», третье – у борцов из «Булата».

Все участники турнира получили сладкие призы. Активистки женсовета также отметили лучших нападающих, лучших защитников, лучшего вратаря и лучшего капитана команды.

– Спортивный праздник состоялся, дружба стала еще крепче, положительными эмоциями зарядились все участники окружного товарищеского турнира по мини-футболу – и организаторы, и юные спортсмены! – говорит Светлана Романова.



Газета  
**«Архангельск –  
Город воинской славы»**  
№ 16 (1348) от 22.02.2024 16+

И. о. главного редактора:  
**И. П. КОЛЕСНИКОВА**

Учредитель: Администрация  
городского округа  
«Город Архангельск»  
Адрес издателя, редакции: 163000,  
г. Архангельск, пр. Троицкий, 61, 3–й этаж.  
Издатель: МУ «Информационно-  
издательский центр»

Газета зарегистрирована в Управлении  
Федеральной службы по надзору в сфере  
связи, информационных технологий и  
массовых коммуникаций по Архангельской  
области и Ненецкому автономному округу.  
Свидетельство ПИ № ТУ 29–00259 от  
11.03.2011

Перепечатка материалов без согласия  
редакции не допускается.

Телефон редакции: .....21–42–83

→ Отпечатано в ООО «Типография «Правда Севера».  
163002, г. Архангельск, пр. Новгородский, 32.

→ Заказ № 2136. Подписано в печать: 21.02.2024  
по графику 18:00, фактически 18:00.

→ Тираж номера 1000 экз.

→ Выходит три раза в неделю. Распространяется бесплатно.

→ Позиция авторов материалов не всегда совпадает  
с позицией редакции.

→ Ответственность за достоверность рекламы несет  
рекламодатель. Рекламуемые товары и услуги подлежат  
обязательной сертификации в случаях, предусмотренных  
законом.

→ Партнерский материал – публикация, не являющаяся  
рекламой, подготовленная в сотрудничестве с  
предприятиями и организациями в рамках коммерческих или  
спонсорских договоров