



Официальный публикатор  
муниципальных правовых актов,  
решений сессий Архангельской  
городской Думы

# Городская газета

АРХАНГЕЛЬСК – ГОРОД ВОИНСКОЙ СЛАВЫ

ЕЖЕНЕДЕЛЬНОЕ  
ИЗДАНИЕ  
АДМИНИСТРАЦИИ  
ОБЛАСТНОГО  
ЦЕНТРА

→ № **21** (912),  
20 марта 2020 года

ЛЮДИ И СОБЫТИЯ • ПОЛИТИКА И ЭКОНОМИКА • КУЛЬТУРА И СПОРТ

## Здоровые почки всем и везде

**Эхо события:** Информационно-профилактическая акция, посвященная Всемирному дню почки, состоялась в Архангельске

Наталья СЕНЧУКОВА,  
фото: Иван МАЛЫГИН

– А проблемы с почками бывают наследственными? Помнится, у меня бабушка болела, – взяв листовку и пробежав взглядом по ее содержанию, интересуется архангелогородка Екатерина.

– Наследственная патология почек случается, но это небольшой процент, – поясняет Константин Зеленин, заведующий отделением диализа Первой городской клинической больницы им. Е. Е. Волосевич, главный внештатный нефролог регионального Минздрава. – Чаще всего это «накопленная» болезнь, спровоцированная артериальной гипертензией, ожирением, вредными привычками. Если смолodu себя не беречь, то ждать, что какая-то «волшебная таблетка» снова сделает человека здоровым и красивым, бесполезно. Препараты будут поддерживать жизнедеятельность, но полностью проблему не решат. А в случае с почками ситуацию усугубляет то, что заболевание протекает бессимптомно и, если не уделять внимание профилактике, выявить его можно слишком поздно...

Именно профилактика и информирование людей о факторах риска являются главной целью акции, которая традиционно организуется в Архангельске во Всемирный день почки (отмечается с 2006 года во второй четверг марта). В этот раз она прошла под девизом «Здоровые почки всем и везде: от профилактики и выявления до равного доступа к медицинской помощи». Возле поликлиник, расположенных на пересечении Троицкого проспекта и улицы Гайдара, горожанам раздавали информационные материалы и отвечали на вопросы.

Заболеваниями почечной системы сегодня страдает порядка десяти процентов населения планеты, причем эта цифра растет – такие данные приводят Всемирная организация здравоохранения и международные нефрологические организации. И речь идет в большинстве случаев о хронических диагнозах, которые при отсутствии должного лечения и наблюдения могут привести даже к летальному исходу.

Для Архангельской области проблема тоже актуальна. По данным на начало года, на заместительной почечной те-



рапии находится 574 человека. Из них 509 получают гемодиализ, 24 – перитонеальный диализ. Еще 41 пациент живет с донорской почкой.

– В нашем регионе, по сравнению с рядом других территорий Северо-Западного федерального округа, создано самое большое число диализных центров и отделений в расчете на количество населения, обеспеченность диализной помощью приближается к целевым российским показателям и существенно опережает многие регионы страны. В Поморье работает 12 диализных центров, создана сеть амбулаторных не-

фрологических отделений, включающая семь кабинетов нефрологов и школу для пациентов с заболеваниями почек, на базе Первой горбольницы открыто отделение нефрологии, где внедрен такой метод диагностики, как пункционная биопсия почки, и нефрологический центр. Кроме того, в нашем регионе выполняется трансплантация почки, на сегодняшний день сделано 11 операций, – комментирует Константин Зеленин.

Акция к Всемирному дню почки проходила почти два часа. За это время ее организаторы раздали около трехсот листовок и пообщались с

большим количеством горожан. Надо отметить, что тех, кто проходил мимо, было гораздо меньше, чем интересующихся. Люди не только брали информационные материалы, но и задавали много вопросов. Спрашивали, в частности, как правильно питаться, чтобы не болели почки, вредно ли есть много соли, как попасть на консультацию к врачу-нефрологу... Архангелогородка Татьяна поинтересовалась, могут ли повредить почкам биодобавки и экзотические чаи для похудения.

– Биодобавки бывают разные. С экзотическими лучше не экспериментировать, а принимать те, которые адаптированы к региону проживания, чтобы они содержали нужные микроэлементы и витамины, – рассказывает Константин Николаевич. – Кроме того, нужно на сто процентов быть уверенными в их составе и производителе. В экзотических биодобавках непонятного происхождения могут оказаться вещества, которые несут потенциальную токсическую угрозу. Конечно, это ударит в том числе по почкам, потому что они фильтруют все, что попадает в организм.

Что касается общих рекомендаций, то они таковы. Не злоупотреблять мясной пищей и солью; пить больше жидкости – чистую воду, зеленый чай, морсы, компоты; не курить и не увлекаться спиртным; контролировать вес: не допускать ожирения и не худеть резко; не злоупотреблять лекарствами, особенно анальгетиками; больше двигаться; избегать переохлаждения поясницы и, конечно, проходить диспансеризацию, своевременно обращаться к врачу.

Актуально

## Стоп, коронавирус: в режиме самоизоляции

**По данным на утро 20 марта, в рамках борьбы с распространением коронавирусной инфекции под медицинским наблюдением в условиях самоизоляции в Архангельской области находятся 166 человек, а всего временное ограничение контактов с окружающими коснулось 215 человек. Об этом сообщил заместитель председателя регионального правительства Артем Вахрушев.**

– Небольшое увеличение числа людей, которым потребовалась временная изоляция, связано с тем, что люди возвращаются из зарубежных поездок. И спасибо огромное всем жителям нашей области, кто демонстрирует гражданскую позицию и оперативно извещает специалистов регионального управления Роспотребнадзора о своем прибытии, – отметил Артем Вахрушев.

При этом он еще раз обратил внимание на то, что медицинское наблюдение за находящимися на домашней изоляции осуществляют участковые врачи.

Тем временем постановлением Правительства РФ утверждены временные правила оформления листовков нетрудоспособности. Они распространяются на застрахованных лиц, прибывших из стран, где зарегистрированы случаи заболевания коронавирусной инфекцией, а также на проживающих с ними членов семей. До этого больничный могли оформить только те, кто вернулся из стран с неблагоприятной эпидемиологической обстановкой. Вернувшиеся же с территорий, где зафиксированы единичные случаи заболевания, вынуждены были находиться дома, оформив отпуск или дни за свой счет.

– Запрос по этой теме от граждан был очень большой, поэтому и для работодателей, и для граждан это нововведение очень важно, – подчеркнул Артем Вахрушев.

Медицинские организации Архангельской области готовы к приему пациентов с подозрением на коронавирус. Об этом рассказал министр здравоохранения Архангельской области Антон Карпунов на пресс-конференции по поводу принимаемых мер, оперативной ситуации и рекомендаций в связи с распространением новой коронавирусной инфекции COVID-2019.

Глава регионального Минздрава подчеркнул, что разработан алгоритм действий медработников при подозрении на коронавирус, в том числе проведение карантинно-ограничительных мероприятий, организация транспортировки пациента и так далее.

– В Архангельской области предусмотрено 370 коек инфекционного профиля и 207 коек реанимационного профиля. В случае необходимости дополнительно будут перепрофилированы и развернуты 990 инфекционных коек и 161 реанимационная, – сообщил Антон Карпунов.

Отвечая на вопрос журналистов о материально-техническом оснащении учреждений здравоохранения, министр пояснил, что сегодня в больницах имеется достаточное количество необходимой аппаратуры и техники. В частности, медицинские организации оснащены 419 аппаратами искусственной вентиляции легких, 478 пульсоксиметрами, двумя аппаратами для экстракорпоральной мембранной оксигенации. Кроме того, в медицинских организациях в достаточном количестве имеются средства индивидуальной защиты (маски, одноразовые защитные и противочумные комплекты), создан неснижаемый запас лекарств, в том числе противовирусных и дезинфицирующих средств.

Дополнительно за счет средств областного бюджета приобретены транспортировочные изолирующие боксы.

– Все государственные медицинские организации Архангельской области работают в штатном режиме, согласно порядкам оказания медицинской помощи и в любой момент готовы перейти к режиму повышенной готовности. Кроме имеющегося оснащения больниц и поликлиник, в медицинском центре мобилизационных резервов создан запас медицинской аппаратуры и лекарственных обеспечения, – пояснил Антон Карпунов.

Министр подчеркнул, что сегодня в регионе, кроме мероприятий по противодействию распространения коронавируса, продолжается карантин в связи с сезонным повышением заболеваемости гриппом и ОРВИ. Благодаря вакцинации, проведенной осенью 2019 года, в этом сезоне наблюдаются наиболее низкие значения превышения эпидемического порога.

*По материалам пресс-службы губернатора и правительства Архангельской области, министерства здравоохранения региона.*





3. Пункт 4.3. Правил изложить в следующей редакции:  
"4.3. Ограждения  
4.3.1. Установка ограждений на территории муниципального образования "Город Архангельск" должна производиться исходя из необходимости, определяемой условиями эксплуатации или охраны земельных участков, зданий и иных объектов, в соответствии с архитектурно-художественными требованиями к внешнему виду ограждений.  
4.3.2. Основными видами ограждений являются:  
прозрачные - ограждения, не препятствующие (препятствующие в незначительной степени) визуальному восприятию объектов, расположенных за ними, выполненные из металла (методом сварки, литья,ковки), дерева, иных материалов в виде решеток, сеток, 3d-панелей;  
глухие - ограждения, исключающие возможность визуального восприятия объектов, расположенных за ними, выполненные из листовых материалов (металл, дерево, пластик), бетонных плит, звукопоглощающих панелей, кирпичей, блоков;  
комбинированные - ограждения на коколе, прозрачные ограждения с элементами вертикального озеленения, живые изгороди, штакетник металлический и (или) деревянные;  
ограждающие элементы - столбики, блоки (пластиковые водоналивные, пластиковые, бетонные), малые архитектурные формы, зеленые насаждения, подпорные стенки с установкой парапетных ограждений, участки рельефа;  
ограждающие устройства - устройства, предназначенные для временного ограничения прохода и (или) проезда на территорию (шлагбаумы, калитки, ворота и т.п.), устанавливаемые отдельно или в составе ограждений.  
4.3.3. В целях проведения работ по благоустройству предусматривается применение различных видов ограждений по:  
• назначению (декоративные, защитные, ограждающие, их сочетание).  
• высоте (низкие - 0,3-1,0 м., средние - 1,1-1,7 м., высокие - 1,8-2,0 м. (в исключительных случаях - 3,0 м.);  
• виду материала (металлические, сетчатые, железобетонные, деревянные, пластиковые и др.);  
• степени проницаемости для взгляда (прозрачные, глухие, комбинированные);  
• степени стационарности (постоянные, временные, передвижные).  
4.3.4. По отдельным видам ограждений могут быть установлены типовые формы.  
4.3.5. Организацию (проектирование) ограждений рекомендуется производить в зависимости от их местоположения и назначения согласно ГОСТам, каталогам сертифицированных изделий, проектам индивидуального проектирования.  
4.3.6. Требования к внешнему виду дорожных ограждений, устанавливаются в соответствии с национальными стандартами.  
4.3.7. На участках отделений полиции, пожарных депо, подстанций скорой помощи, военных и других режимных объектов, расположенных на территории муниципального образования "Город Архангельск", допускается предусматривать различные по типу ограждения, в зависимости от требований технических регламентов.  
4.3.8. Требования к внешнему виду ограждений объектов, расположенных в границах зон охраны объектов культурного наследия, устанавливаются в соответствии с режимами использования земель и градостроительными регламентами в границах данных зон.  
4.3.9. В случае если требования к внешнему виду ограждений территорий и объектов, в том числе параметры таких ограждений, установлены нормативными правовыми актами Российской Федерации, требования к внешнему виду ограждений, установленные настоящими Правилами, применяются в части, не противоречащей таким нормативным правовым актам.  
4.3.10. В проектах ограждений целесообразно предусматривать экономичные конструкции индустриального изготовления, обладающие современными эксплуатационными параметрами и отвечающие эстетическим требованиям, предъявляемым к элементам городской среды.  
4.3.11. Допускается предусматривать применение также местных строительных материалов с учетом технической и экономической целесообразности.  
4.3.12. В границах территории исторического центра города Архангельска (в Ломоносовском, Октябрьском и Соломбальском территориальных округах), утвержденных в установленном порядке, рекомендуется устанавливать ограждения, выполненные преимущественно по индивидуальному проекту, из кованого металла, чугуна литья или сварной стали.  
4.3.13. Высоту и вид ограждения следует принимать в соответствии с таблицей.

Рекомендовать учесть данное предложение

№ п/п	Объект, расположенный на ограждаемой территории	Параметры ограждения (высота)	Вид ограждения
1.	Многоквартирные жилые дома среднеэтажной и многоэтажной застройки	не более 1,8 м	прозрачные декоративные ограждения. Установка ограждения осуществляется после образования земельного участка и осуществления в отношении него государственного кадастрового учёта, по решению собственников помещений в многоквартирном доме, исходя из необходимости, сформированной условиями эксплуатации или охраны территорий многоквартирных домов
2.	Жилые дома блокированной застройки	не более 1,8 м	прозрачные декоративные ограждения
3.	Индивидуальные жилые дома	не более 2,0 м; живая изгородь – не более 1,6 м	<b>Глухие, комбинированные или прозрачные ограждения.</b> Глухие или комбинированные ограждения, живая изгородь между участками устанавливаются по взаимному письменному согласию собственников смежных земельных участков, оформленному в двух экземплярах, хранящихся у заинтересованных сторон, заключивших соглашение. Вдоль территорий общего пользования ограждения должны быть выдержаны в едином стилистическом решении, единой (гармоничной) цветовой гамме, схожи по высоте и форме
4.	Садовые дома, огороды	В соответствии с законодательством	
5.	Здания дошкольных образовательных организаций, общеобразовательных организаций, организаций здравоохранения (за исключением больниц психиатрического профиля)	Не менее 1,4 м и не более 1,8 м	декоративные прозрачные ограждения
6.	Психиатрические больницы	в соответствии с действующим законодательством	
7.	Торгово-развлекательные и деловые центры	не более 0,9 м; ограждающие элементы - высотой не более 0,75 м	прозрачные декоративные ограждения
8.	Административные и общественно-деловые здания, на территории которых установлен ограниченный режим доступа в соответствии с законодательством	не более 2 м; ограждающие элементы - не более 0,75 м	прозрачные ограждения
9.	Здания и сооружения общественного назначения, на территории которых не установлен ограниченный режим доступа в соответствии с законодательством (здания, в которых размещаются организации культуры и искусства, здания транспортного обслуживания населения, спортивные комплексы и т.п.)	не более 0,9 м; ограждающие элементы - высотой не более 0,75 м	прозрачные ограждения
10.	Объекты сервисного обслуживания автотранспорта	не более 1,6 м; ограждающие элементы - высотой не более 0,75 м	прозрачные ограждения
11.	Промышленные, производственно-коммунальные предприятия, не являющиеся опасными производственными объектами, складские комплексы	не более 3 м; ограждающие элементы - не более 0,75 м	прозрачные ограждения

12.	Промышленные, производственно-коммунальные предприятия, являющиеся опасными производственными объектами; предприятия, организации, для функционирования которых законодательством установлены дополнительные меры безопасности	не более 3 м; ограждающие элементы - не более 0,75 м	прозрачные и глухие ограждения
13.	Парки	не более 2,5 м	декоративные прозрачные ограждения
14.	Скверы, бульвары, пешеходные улицы, набережные	не более 0,9 м; ограждающие элементы - высотой не более 0,75 м	прозрачные декоративные ограждения; установка ограждений, образующих замкнутый периметр, ограничивающих доступ к объекту, не допускается
15.	Летние кафе	не менее 0,6 м и не более 1,0 м	временные декоративные ограждения
16.	Строительные площадки	в соответствии с законодательством	
17.	Здания и сооружения, подлежащие сносу	в соответствии с законодательством	
18.	Места производства земляных работ	в соответствии с законодательством	
19.	Наземные плоскостные стоянки автомобилей открытого типа	не более 0,9 м; ограждающие элементы - высотой не более 0,75 м	прозрачные ограждения; установка ограждений гостевых автостоянок жилых многоквартирных домов не допускается
20.	Наземные плоскостные стоянки автомобилей открытого типа с целью коммерческого использования	не более 1,8 м; ограждающие элементы - высотой не более 0,75 м	прозрачные ограждения
21.	Места временного проезда, временной парковки автомобилей на пешеходной части	не более 0,9 м	временные переносные ограждения
22.	Спортивные площадки  Хоккейные площадки	не менее 2,5 м;  не менее 1,2 м	сетчатое ограждение производственного изготовления. Отсутствие у ограждения острых краев и выступающих болтов соединений. Глухие ограждения из дерева, пластика, композиционных материалов
23.	Детские игровые площадки	не более 1,6 м	прозрачные декоративные ограждения; допускается устройство сетчатых ограждений производственного изготовления. Отсутствие у ограждения острых краев и выступающих болтов соединений. Конструкция ограждений должна не иметь повреждений и исключать застревание частей тела ребенка
24.	Площадки для выгула собак	ограждения высотой не менее 1,5 м. Расстояние между элементами и секциями ограждения, его нижним краем и поверхностью площадки не должно позволять животному покинуть площадку	сетчатое
25.	Площадки для дрессировки собак	ограждения высотой не менее 2,0 м. Расстояние между элементами и секциями ограждения, его нижним краем и поверхностью площадки не должно позволять животному покинуть площадку	сетчатое
26.	Газоны	не более 0,6 м; ограждение следует размещать на территории газона с отступом от границы примыкания 0,2-0,3 м	защитные металлические ограждения
27.	Деревья	защитные ограждения в местах интенсивного пешеходного движения - высотой 0,5 – 1,0 м, с отступом от ствола дерева не менее 0,9 м	защитные приствольные ограждения
28.	Открытые плоскостные спортивные сооружения	Не менее 2,5 м	прозрачные, комбинированные ограждения

4.3.14. Запрещается применение в городской среде ограждений из сетки-рабицы, за исключением ограждений индивидуальных жилых домов малой этажности и дачных участков при условии использования полноценных секций в металлическом раме, изготовленных в производственных условиях.

4.3.15. Запрещается во всех случаях устройство ограждения в виде сплошной кладки строительного кирпича и строительных блоков (бетонных, гипсовых, цементных и др.) без чередования с вертикальными столбами или опорами. Для внешней отделки ограждения рекомендуется использование облицовочного кирпича. Окраска ограждения из облицовочного кирпича запрещается. При использовании во внешней отделке ограждения строительного кирпича или строительных блоков необходимо производить их оштукатуривание и окраску, при этом столбы и секции ограждения должны различаться по цвету (тону).

4.3.16. Запрещается во всех случаях устройство железобетонного ограждения, установленного по принципу временного строительного ограждения в виде сплошной стены без чередования с вертикальными столбами или опорами.

4.3.17. Запрещается в городской среде использование глухих непрозрачных ограждений с заполнением из железобетонных секций, за исключением ограждения территорий режимных объектов, предусмотренного действующим законодательством. В городской среде допускается применение железобетонных секций высотой не более 2,0 м от уровня земли до верхней отметки типовой секции с решетчатым просматриваемым завершением, занимающим не меньше 1/4 высоты секции, изготовленной в производственных условиях. Допускается окраска железобетонного ограждения (только по специальным технологиям и специальными красками для данного материала) в песочный, бежевый, серый, светло-зеленый и их оттенки, исключая яркие цвета и контрастные цветовые сочетания;

4.3.18. Запрещается в границах территории исторического центра города Архангельска (в Ломоносовском, Октябрьском и Соломбальском территориальных округах), утвержденных в установленном порядке, применение любых ограждений из сплошных металлических листов или с заполнением секций из цельных металлических листов (прямых, гофрированных). В городской среде запрещается использование ограждения, состоящего из сплошных металлических листов, без чередования секций производственного изготовления с вертикальными столбами или опорами. Ограждения с применением секций из цельного металлического листа допускаются для индивидуальных жилых домов малой этажности без выхода на магистраль и основные улицы, а также для строительных площадок. В этих случаях цельные металлические секции должны быть изготовлены и покрашены в производственных условиях, края должны быть окантованы защитным элементом.



12. Аварийное обслуживание	Постоянно на системах водоснабжения, теплоснабжения, газоснабжения, канализации, энергоснабжения
13. Ремонт текущий	По мере необходимости в течение года
14. Дератизация	4 раз(а) в год
15. Дезинсекция	6 раз(а) в год
V. Расходы по управлению МКД	Постоянно
VI. ВДГО	Постоянно
VII. Работы по организации и содержанию мест (площадок) накопления твердых коммунальных отходов, включая обслуживание и очистку контейнерных площадок	Организация и содержание – постоянно, уборка 5 раз(а) в неделю
<b>2. Деревянный благоустроенный дом с канализацией, печным отоплением (без центрального отопления)</b>	
<b>I. Содержание помещений общего пользования</b>	
1. Сухая и влажная уборка полов во всех помещениях общего пользования	2 раз(а) в месяц
2. Мытье перил, дверей, плафонов, окон, рам, подоконников, почтовых ящиков в помещениях общего пользования	2 раз(а) в год при необходимости
<b>II. Уборка земельного участка, входящего в состав общего имущества многоквартирного дома</b>	
3. Уборка мусора с придомовой территории	1 раз(а) в 2 недели
4. Очистка придомовой территории от снега при отсутствии снегопадов	2 раз(а) в неделю
5. Сдвигание свежевыпавшего снега и подметание снега при снегопаде, очистка придомовой территории от наледи и льда с подсыпкой противоскользящего материала	По мере необходимости. Начало работ не позднее 3 часов после начала снегопада
6. Проверка и при необходимости очистка кровли от скопления снега и наледи, сосулек	По необходимости
7. Организация сбора и передачи отходов I - IV классов опасности	По необходимости
<b>III. Подготовка многоквартирного дома к сезонной эксплуатации</b>	
8. Сезонный осмотр конструкций здания (фасадов, стен, фундаментов, кровли, перекрытий). Составление актов осмотра	2 раз(а) в год
9. Проверка целостности оконных и дверных заполнений в помещениях общего пользования, работоспособности фурнитуры элементов оконных и дверных заполнений, при выявлении нарушений в отопительный период - незамедлительный ремонт	По мере необходимости.
10. Проверка исправности, работоспособности, регулировка и техническое обслуживание, запорной арматуры, промывка систем водоснабжения для удаления накипно-коррозионных отложений, обслуживание и ремонт бойлерных, смена отдельных участков трубопроводов по необходимости. Заделка щелей в печах, оштукатуривание, прочистка дымохода	1 раз(а) в год
<b>IV. Проведение технических осмотров и мелкий ремонт</b>	
11. Техническое обслуживание и сезонное управление оборудованием систем вентиляции и дымоудаления, устранение неисправностей печей, каминов и очагов, влекущих к нарушению противопожарных требований, техническое обслуживание и ремонт силовых и осветительных установок, внутридомовых электросетей, контроль состояния и восстановление исправности элементов внутренней канализации, канализационных вытяжек, проверка работоспособности и обслуживание устройства водоподготовки для системы горячего водоснабжения	Проверка наличия тяги в дымоотводящих каналах 2 раз(а) в год. Устранение неисправности печных стояков 1 раз в год. Проверка заземления оболочки электрокабеля 1 раз в год, замеры сопротивления 1 раз(а) в 3 года. Прочистка канализационных лежачков 2 раз(а) в год. Проведение ремонтов по мере необходимости
12. Аварийное обслуживание	Постоянно на системах водоснабжения, газоснабжения, канализации, энергоснабжения
13. Ремонт текущий	По мере необходимости в течение года
14. Дератизация	4 раз(а) в год
15. Дезинсекция	6 раз(а) в год
V. Расходы по управлению МКД	Постоянно
VI. ВДГО	Постоянно
VII. Работы по организации и содержанию мест (площадок) накопления твердых коммунальных отходов, включая обслуживание и очистку контейнерных площадок	Организация и содержание – постоянно, уборка 5 раз(а) в неделю

<b>3. Деревянный не благоустроенный дом с центральным отоплением без канализации</b>	
<b>I. Содержание помещений общего пользования</b>	
1. Сухая и влажная уборка полов во всех помещениях общего пользования	2 раз(а) в месяц
2. Сухая и влажная уборка полов кабины лифта	2 раз(а) в год при необходимости
<b>II. Уборка земельного участка, входящего в состав общего имущества многоквартирного дома</b>	
3. Уборка мусора с придомовой территории	1 раз(а) в 2 недели
4. Очистка придомовой территории от снега при отсутствии снегопадов	2 раз(а) в неделю
5. Сдвигание свежевыпавшего снега и подметание снега при снегопаде, очистка придомовой территории от наледи и льда с подсыпкой противоскользящего материала	По мере необходимости. Начало работ не позднее 3 часов после начала снегопада
6. Проверка и при необходимости очистка кровли от скопления снега и наледи, сосулек	По необходимости
7. Вывоз жидких бытовых отходов, организация сбора и передачи отходов I - IV классов опасности	4 раза в год – помойницы
8. Очистка выгребных ям (для деревянных неблагоустроенных зданий)	4 раз(а) в год
<b>III. Подготовка многоквартирного дома к сезонной эксплуатации</b>	
9. Сезонный осмотр конструкций здания (фасадов, стен, фундаментов, кровли, перекрытий). Составление актов осмотра	2 раз(а) в год
10. Проверка целостности оконных и дверных заполнений в помещениях общего пользования, работоспособности фурнитуры элементов оконных и дверных заполнений, при выявлении нарушений в отопительный период - незамедлительный ремонт	По мере необходимости
11. Проверка исправности, работоспособности, регулировка и техническое обслуживание насосов, запорной арматуры, промывка централизованных систем теплоснабжения для удаления накипно-коррозионных отложений, обслуживание и ремонт бойлерных, удаление воздуха из системы отопления, смена отдельных участков трубопроводов по необходимости	1 раз(а) в год
<b>IV. Проведение технических осмотров и мелкий ремонт</b>	
12. Техническое обслуживание и сезонное управление оборудованием систем вентиляции, техническое обслуживание и ремонт силовых и осветительных установок, внутридомовых электросетей, проверка автоматических регуляторов и устройств, проверка исправности и работоспособности оборудования тепловых пунктов и водоподкачек в многоквартирных домах, консервация и расконсервация системы отопления, промывка централизованных систем теплоснабжения для удаления накипно-коррозионных отложений	Проверка наличия тяги в дымоотводящих каналах 2 раз(а) в год. Устранение неисправности печных стояков 1 раз в год. Проверка заземления оболочки электрокабеля 1 раз в год, замеры сопротивления 1 раз в 3 года. Прочистка канализационных лежачков 2 раз(а) в год. Проведение ремонтов по мере необходимости

13. Аварийное обслуживание	Постоянно на системах водоснабжения, теплоснабжения, газоснабжения, энергоснабжения
14. Ремонт текущий	По мере необходимости течение года
15. Дератизация	4 раз(а) в год
16. Дезинсекция	6 раз(а) в год
V. Расходы по управлению МКД	Постоянно
VI. ВДГО	Постоянно
VII. Работы по организации и содержанию мест (площадок) накопления твердых коммунальных отходов, включая обслуживание и очистку контейнерных площадок (помойных ям)	Организация и содержание – постоянно, уборка 5 раз(а) в неделю
<b>4. Деревянный не благоустроенный дом без канализации, с печным отоплением (без центрального отопления)</b>	
<b>I. Содержание помещений общего пользования</b>	
1. Сухая и влажная уборка полов во всех помещениях общего пользования	2 раз(а) в месяц
2. Мытье перил, дверей, плафонов, окон, рам, подоконников, почтовых ящиков в помещениях общего пользования	2 раз(а) в год при необходимости

<b>II. Уборка земельного участка, входящего в состав общего имущества многоквартирного дома</b>	
3. Уборка мусора с придомовой территории	1 раз(а) в 2 недели
4. Очистка придомовой территории от снега при отсутствии снегопадов	2 раз(а) в неделю
5. Сдвигание свежевыпавшего снега и подметание снега при снегопаде, очистка придомовой территории от наледи и льда с подсыпкой противоскользящего материала	По мере необходимости. Начало работ не позднее 3 часов после начала снегопада
6. Проверка и при необходимости очистка кровли от скопления снега и наледи, сосулек	По необходимости
7. Вывоз жидких бытовых отходов, организация сбора и передачи отходов I - IV классов опасности	4 раза в год – помойницы
8. Очистка выгребных ям (для деревянных неблагоустроенных зданий)	4 раз(а) в год
<b>III. Подготовка многоквартирного дома к сезонной эксплуатации</b>	
9. Сезонный осмотр конструкций здания (фасадов, стен, фундаментов, кровли, перекрытий). Составление актов осмотра	2 раз(а) в год
10. Проверка целостности оконных и дверных заполнений в помещениях общего пользования, работоспособности фурнитуры элементов оконных и дверных заполнений, при выявлении нарушений в отопительный период - незамедлительный ремонт	По мере необходимости
11. Заделка щелей в печных стояках, оштукатуривание, прочистка дымохода	1 раз(а) в год

<b>IV. Проведение технических осмотров и мелкий ремонт</b>	
12. Техническое обслуживание и сезонное управление оборудованием систем вентиляции и дымоудаления, устранение неисправностей печей, каминов и очагов, влекущих к нарушению противопожарных требований, техническое обслуживание и ремонт силовых и осветительных установок, внутридомовых электросетей	Проверка наличия тяги в дымоотводящих каналах 2 раз(а) в год. Устранение неисправности печных стояков 1 раз в год. Проверка заземления оболочки электрокабеля 1 раз в год, замеры сопротивления 1 раз(а) в 3 года. Прочистка канализационных лежачков 2 раз(а) в год. Проведение ремонтов по мере необходимости
13. Аварийное обслуживание	Постоянно на системах водоснабжения, газоснабжения, энергоснабжения
14. Ремонт текущий	По мере необходимости течение года
15. Дератизация	4 раз(а) в год
16. Дезинсекция	6 раз(а) в год
V. Расходы по управлению МКД	Постоянно
VI. ВДГО	Постоянно
VII. Работы по организации и содержанию мест (площадок) накопления твердых коммунальных отходов, включая обслуживание и очистку контейнерных площадок (помойных ям)	Организация и содержание – постоянно, уборка 5 раз(а) в неделю
<b>5. Многоквартирные дома 6 и выше этажей</b>	
<b>I. Содержание помещений общего пользования</b>	
1. Сухая и влажная уборка полов во всех помещениях общего пользования	1 раз(а) в неделю
2. Сухая и влажная уборка кабины лифта	1 раз(а) в неделю
3. Мытье окон, рам, подоконников	1 раз(а) в год
4. Мытье перил, дверей, плафонов в помещениях общего пользования	1 раз(а) в год
5. Уборка мусоросборных камер, мусоропровода, мытье запирающих устройств	1 раз(а) в год
<b>II. Уборка земельного участка, входящего в состав общего имущества многоквартирного дома</b>	
6. Уборка придомовой территории в летний период	1 раз(а) в 2 недели
7. Очистка урн	1 раз(а) в неделю
8. Очистка придомовой территории от снега при отсутствии снегопадов	2 раз(а) в неделю
9. Сдвигание свежевыпавшего снега и подметание снега при снегопаде, очистка придомовой территории от наледи и льда с подсыпкой противоскользящего материала	По мере необходимости. Начало работ не позднее 3 часов после начала снегопада
10. Уборка дорог на придомовой территории механизированным способом	2 раз(а) в год или по мере необходимости
11. Организация сбора и передачи отходов I - IV классов опасности	По мере необходимости
<b>III. Подготовка многоквартирного дома к сезонной эксплуатации</b>	
12. Сезонный осмотр конструкций здания (фасадов, стен, фундаментов, кровли) с составлением актов для текущего ремонта	2 раз(а) в год
13. Контроль состояния и восстановление исправности элементов внутренней канализации, канализационных вытяжек, внутреннего водостока	1 раз(а) в год
14. Проверка целостности оконных и дверных заполнений в помещениях общего пользования, работоспособности фурнитуры элементов оконных и дверных заполнений, при выявлении нарушений в отопительный период - незамедлительный ремонт	По мере необходимости в течение (указать период устранения неисправности)
15. Проверка исправности, работоспособности, регулировка и техническое обслуживание насосов, запорной арматуры, промывка систем водоснабжения для удаления накипно-коррозионных отложений, промывка централизованных систем теплоснабжения для удаления накипно-коррозионных отложений, обслуживание и ремонт бойлерных, удаление воздуха из системы отопления	1 раз(а) в год
<b>IV. Проведение технических осмотров и мелкий ремонт</b>	
16. Техническое обслуживание и сезонное управление оборудованием систем вентиляции и дымоудаления, техническое обслуживание и ремонт силовых и осветительных установок, внутридомовых электросетей, проверка автоматических регуляторов и устройств, проверка работоспособности и обслуживание устройства водоподготовки для системы горячего водоснабжения, проверка исправности и работоспособности оборудования тепловых пунктов и водоподкачек в многоквартирных домах, консервация и расконсервация системы отопления.	Проверка исправности вытяжек 1 раз(а) в год. Проверка наличия тяги в дымоотводящих каналах 2 раз(а) в год. Проверка заземления оболочки электрокабеля, замеры сопротивления 1 раз(а) в 3 года. Регулировка систем отопления 2 раз(а) в год. Консервация и расконсервация системы отопления 1 раз в год. Прочистка канализационных лежачков 2 раз(а) в год.
17. Аварийное обслуживание	Постоянно на системах водоснабжения, теплоснабжения, газоснабжения, канализации, энергоснабжения
18. Дератизация, дезинсекция	Дератизация 4 раз(а) в год, дезинсекция 6 раз(а) в год
19. Техническое обслуживание лифтов	Постоянно
20. Обслуживание общедомовых приборов электроэнергии, отопления, водоснабжения	Постоянно
21. Текущий ремонт	По мере необходимости
22. ВДГО	Постоянно
23. Услуги по управлению	Постоянно
24. Работы по организации и содержанию мест (площадок) накопления твердых коммунальных отходов, включая обслуживание и очистку контейнерных площадок	Организация и содержание - постоянно, уборка 5 раз(а) в неделю

**АДМИНИСТРАЦИЯ МУНИЦИПАЛЬНОГО ОБРАЗОВАНИЯ  
"ГОРОД АРХАНГЕЛЬСК"**

**ПОСТАНОВЛЕНИЕ**

от 12 марта 2020 г. № 484

**О внесении изменений в Перечень образовательных организаций муниципального образования "Город Архангельск", находящихся в ведении департамента образования Администрации муниципального образования "Город Архангельск", закрепленных за территориями муниципального образования "Город Архангельск"**

С целью обеспечения общедоступного и бесплатного начального общего, основного общего, среднего общего образования, на основании данных департамента градостроительства Администрации муниципального образования "Город Архангельск" о введенных в эксплуатацию объектах капитального строительства жилого назначения Администрация муниципального образования "Город Архангельск" **постановляет:**

1. Внести в Перечень образовательных организаций муниципального образования "Город Архангельск", находящихся в ведении департамента образования Администрации муниципального образования "Город Архангельск", закрепленных за







Наименование	Размер участка земли Площадь, кв. м
Участок земли для погребения тела (останков) умершего (гробом) с выделением дополнительного участка земли в целях гарантированного погребения в будущем супруга или близкого родственника	Не более 7,0
Участок земли для погребения урны с прахом умершего с выделением дополнительного участка земли в целях гарантированного погребения в будущем супруга или близкого родственника	Не более 4,0
Участок земли для погребения тела (останков) умершего (гробом)	Не более 4,0
Участок земли в случаях: погребения умерших при отсутствии у них супруга, близких родственников, иных родственников либо законного представителя или при невозможности осуществить ими погребение, а также при отсутствии иных лиц, взявших на себя обязанность осуществить погребение, кроме погребения мертворожденных; погребение умершего на дому, на улице или в ином месте после установления органами внутренних дел его личности; при погребении умерших, личность которых не установлена органами внутренних дел	Не более 4,0 (но не менее 2,0)
Участок земли в случае погребения специализированной службой по вопросам похоронного дела мертворожденных	Не более 4,0 (но не менее 1,0)
Участок земли для погребения урны с прахом умершего	1,0

3.4. Расстояние между могильными оградками с захоронениями в ряду устанавливается не менее 0,4 м, между рядами (двоенными рядами) – не менее 0,8 м. Высота надмогильной насыпи устанавливается 0,3 – 0,5 м от поверхности земли. Расстояние для копки могил: от могилы до следующей могилы в ряду одиночных захоронений (с учетом проходов) – не более 2,5 м.

Расстояние для копки могил: от могилы до следующей могилы в ряду захоронений с дополнительным местом (с учетом проходов) – не более 3,5 м.

Расстояние для копки могил: при погребении урн с прахом от могилы до следующей могилы в ряду (с учетом проходов) – не более 1,5 м.

Ширина ряда – 3 м с учетом проходов. Не допускается копка могил для устройства мест захоронений в проходах между захоронениями, на обочинах дорог, в пределах зеленых зон.

3.5. К обустройству мест захоронений на кладбищах предъявляются следующие требования:

Размер могилы для захоронения тела умершего гробом или без гроба: длина – 2 м, ширина – 1 м, глубина не менее 1,3 м (за исключением могилы для погребения мертворожденных), для захоронения урны с прахом: длина – 0,8 м, ширина – 0,8 м, глубина – не менее 0,8 м.

3.6. При отсутствии у умершего супруга, близких родственников, иных родственников либо законного представителя или при невозможности осуществить ими погребение, а также при отсутствии иных лиц, взявших на себя обязанность осуществить погребение; погребение умершего на дому, на улице или в ином месте после установления органами внутренних дел его личности; при погребении умерших, личность которых не установлена органами внутренних дел, погребение осуществляется специализированной службой в пределах гарантированного перечня услуг по погребению на предоставленных Администрацией муниципального образования "Город Архангельск" участках земли.

3.7. Погребение тела (останков) или праха умершего рядом с ранее умершим близким родственником или супругом производится по решению Администрации муниципального образования "Город Архангельск", согласно административному регламенту, при наличии свободного участка земли или могилы близкого родственника, и определения представителем (сотрудником) уполномоченного органа (учреждения) Администрации муниципального образования "Город Архангельск" технической возможности копки могилы на конкретном участке.

Погребение умершего в существующую могилу допускается по прошествии кладбищенского периода (20 лет с момента предыдущего захоронения) по решению Администрации муниципального образования "Город Архангельск" согласно административному регламенту.

3.8. Погребение погибших (умерших) военнослужащих, граждан, призванных на военные сборы, сотрудников органов внутренних дел, сотрудников учреждений исполнения наказаний, участников войны, ветеранов военной службы в секторе воинских либо почетных захоронений на действующих кладбищах муниципального образования "Город Архангельск" осуществляется в соответствии с действующим законодательством и соответствующим административным регламентом.

Решение о создании на кладбищах воинских либо почетных участков принимается Администрацией муниципального образования "Город Архангельск".

3.9. Каждое захоронение регистрируется уполномоченным органом (учреждением) Администрации муниципального образования "Город Архангельск" в книге регистрации захоронений с указанием фамилии, имени и отчества захороненного; возраста умершего; даты рождения, даты смерти и даты захоронения умершего; данных свидетельства о смерти умершего либо справки о рождении (в случае погребения мертворожденных); номера участка и сектора; фамилии, имени и отчества и адреса лица, взявшего на себя обязанность осуществить погребение.

Книга является документом строгой отчетности и после окончания записей хранится в уполномоченном органе (учреждении) Администрации муниципального образования "Город Архангельск".

3.10. При погребении умершего на месте захоронения устанавливается ритуальный трафарет с указанием фамилии, имени, отчества умершего (при наличии), даты его смерти и регистрационного номера могилы.

3.11. Установка надмогильных сооружений допускается только в пределах отведенного участка земли для захоронения. Устанавливаемые надмогильные сооружения не должны иметь частей, выступающих за границы участка или нависающих над ними.

Намогильные сооружения являются собственностью установивших их граждан или юридических лиц. Надписи на надмогильных сооружениях должны соответствовать сведениям о фактически захороненных в данном месте умерших.

3.12. Перезахоронение тел (останков) умерших допускается при соблюдении установленных требований.

3.13. Информация о наличии свободных мест захоронений на кладбищах города Архангельска обновляется ежедневно и находится в уполномоченном органе (учреждении) Администрации муниципального образования "Город Архангельск".

3.14. При нарушении экологических и санитарных требований к содержанию мест погребения деятельность на месте погребения приостанавливается или прекращается, принимаются меры по устранению допущенных нарушений и ликвидации неблагоприятного воздействия места погребения на окружающую среду и здоровье человека.

#### 4. Ответственность за нарушение настоящего Порядка

Несоблюдение юридическими и физическими лицами требований законодательства в сфере погребения и похоронного дела влечет за собой ответственность, предусмотренную действующим законодательством Российской Федерации.

**Приложение № 2**  
**УТВЕРЖДЕН**  
постановлением Администрации  
муниципального образования  
"Город Архангельск"  
от 16.03.2020 № 491

### ПОРЯДОК деятельности специализированной службы по вопросам похоронного дела

#### 1. Общие положения

Настоящий Порядок деятельности специализированной службы по вопросам похоронного дела (далее – Порядок) разработан в соответствии с Федеральным законом от 12.01.1996 № 8-ФЗ "О погребении и похоронном деле", Федеральным законом от 06.10.2003 № 131-ФЗ "Об общих принципах организации местного самоуправления в Российской Федерации", Уставом муниципального образования "Город Архангельск". Положением о погребении и похоронном деле в муниципальном образовании "Город Архангельск", утвержденным решением Архангельской городской Думы от 20.06.2018 № 686, и устанавливает порядок деятельности специализированной службы по вопросам похоронного дела.

#### 2. Порядок деятельности специализированной службы

2.1. Специализированная служба создается Администрацией муниципального образования "Город Архангельск" с целью оказания населению (в том числе на безвозмездной основе) услуг по погребению.

Специализированная служба руководствуется в своей деятельности Федеральным законом от 12.01.1996 № 8-ФЗ "О погребении и похоронном деле", иными нормативными правовыми актами Российской Федерации и Архангельской области, настоящим Порядком, иными муниципальными правовыми актами муниципального образования "Город Архангельск".

Оказание услуг по погребению является основным видом деятельности специализированной службы.

2.2. Специализированная служба осуществляет:

погребение умерших при отсутствии супруга, близких родственников, иных родственников либо законного представителя умершего или при их мотивированном отказе, а также при отсутствии иных лиц, взявших на себя обязанность осуществить погребение умершего;

погребение умерших по разрешению органов внутренних дел в случае, если личность умершего не установлена; предоставление дополнительных видов услуг на платной основе (сверх гарантированного перечня) согласно установленным тарифам на оказываемые услуги (работы) Администрацией муниципального образования "Город Архангельск"; предоставление услуг агента похоронной службы, захоронение умершего и предоставление связанных с ними ритуальных услуг в сроки, установленные федеральным законодательством. Время захоронения согласовывается с заказчиком и устанавливается при оформлении заказа;

оформление заказа на оказание ритуальных услуг путем заключения договора и счет-заказа. Заказ на погребение принимается от близких родственников либо законных представителей умершего, а при их отсутствии – от иных лиц, взявших на себя обязанность осуществлять погребение умершего, при предъявлении паспорта и свидетельства о смерти; предоставление потребителям полной и достоверной информации о специализированной службе, об оказываемых услугах, о требованиях, установленных нормативными правовыми актами Российской Федерации и Архангельской области, муниципальными правовыми актами муниципального образования "Город Архангельск"; предоставление услуг согласно установленным тарифам на оказываемые услуги (работы) Администрацией муниципального образования "Город Архангельск", продажу ритуальных принадлежностей по образцам, оказание услуг по уходу за местами захоронения, установке надмогильных сооружений и уходу за ними.

2.3. Специализированная служба предоставляет по определенной Администрацией муниципального образования "Город Архангельск" стоимости услуги, входящие в состав гарантированного перечня в соответствии с Федеральным законом от 12.01.1996 № 8-ФЗ "О погребении и похоронном деле".

2.4. Специализированная служба вправе заключать договоры с юридическими, физическими лицами на организацию похорон и предоставление связанных с ними услуг (установка и изготовление надмогильных сооружений, благоустройство мест захоронения и т.п.) сверх гарантированного перечня услуг, для более качественного ритуально-похоронного обслуживания населения.

#### 3. Ответственность за нарушение настоящего Порядка

Несоблюдение юридическими и физическими лицами требований законодательства в сфере погребения и похоронного дела влечет за собой ответственность, предусмотренную действующим законодательством Российской Федерации.

### АДМИНИСТРАЦИЯ МУНИЦИПАЛЬНОГО ОБРАЗОВАНИЯ "ГОРОД АРХАНГЕЛЬСК"

#### ПОСТАНОВЛЕНИЕ

от 17 марта 2020 г. № 500

**О внесении дополнений в приложение № 3  
к постановлению мэрии города Архангельска  
от 07.04.2014 № 278**

1. Дополнить приложение № 3 к постановлению мэрии города Архангельска от 07.04.2014 № 278 "Об определении границ и утверждении схем границ прилегающих территорий, на которых не допускается розничная продажа алкогольной продукции":

схемой № 270 границ прилегающей территории федерального государственного бюджетного учреждения здравоохранения "Северный медицинский клинический центр имени Н.А. Семашко Федерального медико-биологического агентства", расположенной по адресу: Архангельская область, г. Архангельск, наб. Северной Двины, д. 66, согласно приложению к настоящему постановлению;

схемой № 271 границ прилегающей территории медицинской организации общества с ограниченной ответственностью "Киндер Центр", расположенной по адресу: Архангельская область, г. Архангельск, наб. Северной Двины, д.71, корп. 1, согласно приложению к настоящему постановлению.

2. Опубликовать постановление в газете "Архангельск – город воинской славы" и на официальном информационном Интернет-портале муниципального образования "Город Архангельск".

**Глава муниципального образования  
"Город Архангельск"**

**И.В. Годзин**

**Приложение**  
к постановлению Администрации  
муниципального образования  
"Город Архангельск"  
от 17.03.2020 № 500



**Приложение**  
к постановлению Администрации  
муниципального образования  
"Город Архангельск"  
от 17.03.2020 № 500



**АДМИНИСТРАЦИЯ МУНИЦИПАЛЬНОГО ОБРАЗОВАНИЯ  
"ГОРОД АРХАНГЕЛЬСК"**

**ПОСТАНОВЛЕНИЕ**

от 17 марта 2020 г. № 507

**Об определении управляющей организации для управления многоквартирными домами, в отношении которых собственниками помещений в многоквартирном доме не выбран способ управления таким домом**

В соответствии с частью 17 статьи 161 Жилищного кодекса Российской Федерации, постановлением Правительства Российской Федерации от 21.12.2018 № 1616 Администрация муниципального образования "Город Архангельск" постановляет:

1. Определить управляющую организацию ООО "Триада" (ИНН 2901211579) для управления многоквартирными домами согласно списку многоквартирных жилых домов (приложение № 1 к настоящему постановлению).
2. Установить, что минимальный перечень обязательных работ и услуг ООО УК "Триада" по содержанию и ремонту многоквартирных домов определяется в соответствии с постановлением Правительства Российской Федерации от 03.04.2013 № 290 "О минимальном перечне услуг и работ, необходимых для обеспечения надлежащего содержания общего имущества в многоквартирном доме, и порядке их оказания и выполнения" (приложение № 2 к настоящему постановлению).
3. Предоставление коммунальных ресурсов собственникам и пользователям помещений в многоквартирных домах осуществляется в соответствии с Правилами предоставления коммунальных услуг собственникам и пользователям помещений в многоквартирных домах, утвержденными постановлением Правительства Российской Федерации от 06.05.2011 № 354.
4. Размер платы за содержание жилого помещения устанавливается, в соответствии с частью 4 статьи 158 Жилищного кодекса Российской Федерации, постановлением Администрации муниципального образования "Город Архангельск" от 26.06.2017 № 718 "О плате за содержание жилого помещения для нанимателей жилых помещений по договорам социального найма и договорам найма жилых помещений муниципального или государственного жилищного фонда и для собственников помещений в многоквартирных домах муниципального образования "Город Архангельск", собственниками помещений которых не выбран способ управления многоквартирным домом или не установлен размер платы за содержание жилого помещения.
5. ООО "Триада" осуществляет деятельность по управлению многоквартирными домами до выбора собственниками помещений в многоквартирном доме способа управления многоквартирным домом или до заключения договора управления многоквартирным домом с управляющей организацией, определенной собственниками помещений в многоквартирном доме или по результатам открытого конкурса по отбору управляющих организаций для управления многоквартирными домами, в соответствии с постановлением Правительства Российской Федерации от 06.02.2006 № 75 "О проведении органом местного самоуправления открытого конкурса по отбору управляющей организации для управления многоквартирным домом", но не более одного года.
6. Департаменту городского хозяйства Администрации муниципального образования "Город Архангельск":
  - 5.1. Направить копию настоящего постановления в течение одного рабочего дня после даты его принятия в орган исполнительной власти субъекта Российской Федерации, осуществляющий региональный государственный жилищный надзор, в ООО "Триада".
  - 5.2. Направить копию настоящего постановления собственникам помещений в многоквартирных домах, в течение пяти рабочих дней после даты принятия настоящего постановления путем размещения его на информационных стендах, расположенных в подъездах многоквартирных домов, согласно списку многоквартирных жилых домов (приложение № 1 к настоящему постановлению).
  - 5.3. В течение одного рабочего дня после даты принятия настоящего постановления разместить его в государственной информационной системе жилищно-коммунального хозяйства.
  - 5.4. Опубликовать постановление в газете "Архангельск – город воинской славы" и на официальном информационном Интернет-портале муниципального образования "Город Архангельск".
  - 5.5. Контроль за исполнением постановления возложить на заместителя Главы муниципального образования "Город Архангельск" по городскому хозяйству Акишина В.С.
  - 5.6. Настоящее постановление вступает в силу с момента опубликования.

Глава муниципального образования  
"Город Архангельск"

И.В. Годзинш

**Приложение № 1**  
к постановлению Администрации  
муниципального образования  
"Город Архангельск"  
от 17.03.2020 № 507

**Список многоквартирных жилых домов**

Таблица

№ п/п	Улица	Дом
1	Приречная	9
2	Приречная	20

**Перечень и периодичность работ и услуг по содержанию и ремонту общего имущества помещений в многоквартирном доме**

Таблица

Перечень обязательных работ, услуг	Периодичность
<b>Деревянный неблагоустроенный дом без канализации, с печным отоплением (без центрального отопления)</b>	
<b>I. Содержание помещений общего пользования</b>	
1. Сухая и влажная уборка полов во всех помещениях общего пользования	2 раз(а) в месяц
2. Мытье перил, дверей, плафонов, окон, рам, подоконников, почтовых ящиков в помещениях общего пользования	2 раз(а) в год при необходимости
<b>II. Уборка земельного участка, входящего в состав общего имущества многоквартирного дома</b>	
3. Уборка мусора с придомовой территории	1 раз(а) в 2 недели
4. Очистка придомовой территории от снега при отсутствии снегопадов	2 раз(а) в неделю
5. Сдвигание свежевыпавшего снега и подметание снега при снегопаде, очистка придомовой территории от наледи и льда с подсыпкой противоскользящего материала	По мере необходимости. Начало работ не позднее 3 часов после начала снегопада
6. Проверка и при необходимости очистка кровли от скопления снега и наледи, сосулек	По необходимости
7. Вывоз жидких бытовых отходов, организация сбора и передачи отходов I - IV классов опасности	4 раз(а) в год – помойницы
8. Очистка выгребных ям (для деревянных неблагоустроенных зданий)	4 раз(а) в год
<b>III. Подготовка многоквартирного дома к сезонной эксплуатации</b>	
9. Сезонный осмотр конструкций здания (фасад, стен, фундаментов, кровли, перекрытий). Составление актов осмотра	2 раз(а) в год
10. Проверка целостности оконных и дверных заполнений в помещениях общего пользования, работоспособности фурнитуры элементов оконных и дверных заполнений, при выявлении нарушений в отопительный период – незамедлительный ремонт	По мере необходимости
11. Заделка щелей в печных стояках, оштукатуривание, прочистка дымохода	1 раз(а) в год
<b>IV. Проведение технических осмотров и мелкий ремонт</b>	
12. Техническое обслуживание и сезонное управление оборудованием систем вентиляции и дымоудаления, устранение неисправностей печей, каминов и очагов, влекущих к нарушению противопожарных требований, техническое обслуживание и ремонт силовых и осветительных установок, внутридомовых электросетей	Проверка наличия тяги в дымоотводящих каналах 2 раз(а) в год. Устранение неисправности печных стояков 1 раз в год. Проверка заземления оболочки электрокабеля 1 раз в год, замеры сопротивления 1 раз(а) в 3 года. Прочистка канализационных лежаков 2 раза в год. Проведение ремонтов по мере необходимости
13. Аварийное обслуживание	Постоянно на системах водоснабжения, газоснабжения, энергоснабжения
14. Ремонт текущий	По мере необходимости
15. Дератизация	4 раз(а) в год
16. Дезинсекция	6 раз(а) в год
V. Расходы по управлению МКД	Постоянно
VI. ВДГО	Постоянно
VII. Работы по организации и содержанию мест (площадок) накопления твердых коммунальных отходов, включая обслуживание и очистку контейнерных площадок (помойных ям)	Организация и содержание – постоянно, уборка 5 раз(а) в неделю

**ГЛАВА МУНИЦИПАЛЬНОГО ОБРАЗОВАНИЯ  
"ГОРОД АРХАНГЕЛЬСК"**

**ПОСТАНОВЛЕНИЕ**

от 18 марта 2020 г. № 508

**О внесении изменения в постановление Главы муниципального образования "Город Архангельск" от 24.12.2019 № 2144**

1. Внести в абзац третий подпункта "г" пункта 14 постановления Главы муниципального образования "Город Архангельск" от 24.12.2019 № 2144 "О мерах по реализации решения Архангельской городской Думы "О городском бюджете на 2020 год и на плановый период 2021 и 2022 годов" (с изменением) изменение, заменив слова "не позднее 2 марта 2020 года" словами "не позднее 1 апреля 2020 года".
2. Опубликовать постановление в газете "Архангельск – город воинской славы" и на официальном информационном Интернет-портале муниципального образования "Город Архангельск".
3. Настоящее постановление вступает в силу с момента опубликования и распространяется на правоотношения, возникшие с 1 января 2020 года.

Глава муниципального образования  
"Город Архангельск"

И.В. Годзинш

**АДМИНИСТРАЦИЯ МУНИЦИПАЛЬНОГО ОБРАЗОВАНИЯ  
"ГОРОД АРХАНГЕЛЬСК"**

**ПОСТАНОВЛЕНИЕ**

от 18 марта 2020 г. № 509

**О внесении изменения в Перечень управляющих организаций для управления многоквартирным домом, в отношении которого собственниками помещений в многоквартирном доме не выбран способ управления таким домом или выбранный способ управления не реализован, не определена управляющая организация**

В соответствии с частью 17 статьи 161 Жилищного кодекса Российской Федерации, постановлением Правительства Российской Федерации от 21.12.2018 № 1616 "Об утверждении правил определения управляющей организации для управления многоквартирным домом, в отношении которого собственниками помещений в многоквартирном доме не выбран способ управления таким домом или выбранный способ управления не реализован, не определена управляющая организация, и о внесении изменений в некоторые акты правительства Российской Федерации" Администрация муниципального образования "Город Архангельск" постановляет:

1. Внести изменение в Перечень управляющих организаций для управления многоквартирным домом, в отношении которого собственниками помещений в многоквартирном доме не выбран способ управления таким домом или выбранный способ управления не реализован, не определена управляющая организация, утвержденный постановлением Администрации муниципального образования "Город Архангельск" от 18.06.2019 № 833 (с изменениями), изложив его в новой прилагаемой редакции.
2. Опубликовать постановление в газете "Архангельск – город воинской славы" и на официальном информационном Интернет-портале муниципального образования "Город Архангельск".
3. Настоящее постановление вступает в силу с момента опубликования.

Глава муниципального образования  
"Город Архангельск"

И.В. Годзинш

**Приложение**  
к постановлению Администрации  
муниципального образования  
"Город Архангельск"  
от 18.03.2020 № 509

**ПЕРЕЧЕНЬ  
управляющих организаций для управления многоквартирным домом,  
в отношении которого собственниками помещений в многоквартирном доме  
не выбран способ управления таким домом или выбранный способ управления не реализован,  
не определена управляющая организация**

Таблица

№	Наименование	Номер лицензии	Дата включения в перечень	Основание для включения
1	2	3	4	5
1	ООО "УК "АРХБЕРЕГ", г. Архангельск, ул. Доковская, д. 38, ИНН 2901254759	№ 029 000143 от 29.04.2015	13.02.2019	По заявлению ООО "Управленческая компания "Архберег", зарегистрированного 13.02.2019 департаментом городского хозяйства Администрации муниципального образования "Город Архангельск"
2	ООО УК "Архсити Групп", г. Архангельск, просп. Советских космонавтов, д. 178, оф. 33, ИНН 2901218077	№ 029 000133 от 28.04.2015	21.02.2019	Протокол № 2 Лот № 1 от 21.02.2019 рассмотрения заявок на участие в конкурсе по распоряжению заместителя Главы муниципального образования "Город Архангельск" по городскому хозяйству от 27.12.2018 № 4208р (с изменениями) по отбору управляющей организации для управления многоквартирными домами
3	ООО "УК "Заречная", г. Архангельск, ул. Доковская, д. 38, оф. 32, ИНН 2901262421	№ 029 000282 от 25.12.2015	30.04.2019	Протокол № 2 Лот № 2 от 30.04.2019 рассмотрения заявок на участие в конкурсе по распоряжению заместителя Главы муниципального образования "Город Архангельск" по городскому хозяйству от 23.03.2019 № 940р по отбору управляющей организации для управления многоквартирными домами
4	ООО "УК "Усадьба", г. Архангельск, ул. Доковская, д. 38, этаж 1, офис 30, ИНН 2901295890	№ 029 000578 от 29.03.2019	13.05.2019	Протокол № 2 Лоты № 1, 2, 3, 4, 5, 6, 7, 8, 9 от 13.05.2019 рассмотрения заявок на участие в конкурсе по распоряжению заместителя Главы муниципального образования "Город Архангельск" по городскому хозяйству от 23.03.2019 № 941р по отбору управляющей организации для управления многоквартирными домами
5	ООО УК "ЖКС", г. Архангельск, просп. Ленинградский, д. 354, кв. 15, ИНН 2901250948	№ 029 000412 от 22.12.2017	13.05.2019	Протокол № 2 Лоты № 1, 2, 3, 4, 5, 6, 7, 8, 9 от 13.05.2019 рассмотрения заявок на участие в конкурсе по распоряжению заместителя Главы муниципального образования "Город Архангельск" по городскому хозяйству от 23.03.2019 № 941р по отбору управляющей организации для управления многоквартирными домами
6	ООО УК "Малахит", г. Архангельск, ул. Урицкого, д. 10, корп. 4, пом. 3, ИНН 2920014505	№ 029 000549 от 26.11.2018	27.06.2019	Протокол № 2 Лоты № 1, 3, 4, 5, 7 от 27.06.2019 рассмотрения заявок на участие в конкурсе по распоряжению заместителя Главы муниципального образования "Город Архангельск" по городскому хозяйству от 14.05.2019 № 1388р по отбору управляющей организации для управления многоквартирными домами
7	ООО "ЭкоПлюс", г. Архангельск, шоссе Таласское, д. 3, ИНН 2901295949	№ 029 000588 от 20.05.2019	12.09.2019	Протокол № 2 Лот № 1 от 12.09.2019 рассмотрения заявок на участие в конкурсе по распоряжению заместителя Главы муниципального образования "Город Архангельск" по городскому хозяйству от 23.07.2019 № 2463р по отбору управляющей организации для управления многоквартирными домами, протокол № 2 Лот № 1 от 12.09.2019 рассмотрения заявок на участие в конкурсе по распоряжению заместителя Главы муниципального образования "Город Архангельск" по городскому хозяйству от 23.07.2019 № 2464р по отбору управляющей организации для управления многоквартирными домами
8	ООО "УК Фасад", г. Архангельск, ул. Урицкого, д. 10, корп. 4, офис 2 А, ИНН 2901297664	№ 029 000610 от 16.12.2019	19.12.2019	Протокол № 2 Лоты № 1, 2, 3, 4, 5, 6 от 19.12.2019 рассмотрения заявок на участие в конкурсе по распоряжению заместителя Главы муниципального образования "Город Архангельск" по городскому хозяйству от 05.06.2019 № 1773р по отбору управляющей организации для управления многоквартирными домами
9	ООО "УК Мегаполис", г. Архангельск, ул. Советская, д. 44, ИНН 2901197885	№ 029 000029 от 12.04.2015	19.12.2019	Протокол № 2 Лоты № 7, 8, 9 от 19.12.2019 рассмотрения заявок на участие в конкурсе по распоряжению заместителя Главы муниципального образования "Город Архангельск" по городскому хозяйству от 05.06.2019 № 1773р по отбору управляющей организации для управления многоквартирными домами

10	ООО "Триада", г. Архангельск, ул. Лермонтова, д. 23, стр. 25, корп. 4, пом. 2 ИНН 2901211579	№ 029 000113 от 28.04.2015	06.02.2020	Протокол № 2 лоты № 3, 5, 8 от 06.02.2020 рассмотрения заявок на участие в конкурсе по распоряжению заместителя Главы муниципального образования "Город Архангельск" по городскому хозяйству от 31.12.2019 № 4689р по отбору управляющей организации для управления многоквартирными домами
11	ООО "Профсервис", г. Архангельск, ул. Магистральная, д. 43, оф. 3, ИНН 2901229086	№ 029 000072 от 20.04.2015	10.02.2020	Протокол № 2 лот № 5 от 10.02.2020 рассмотрения заявок на участие в конкурсе по распоряжению заместителя Главы муниципального образования "Город Архангельск" по городскому хозяйству от 31.12.2019. № 4688р по отбору управляющей организации для управления многоквартирными домами

**АДМИНИСТРАЦИЯ МУНИЦИПАЛЬНОГО ОБРАЗОВАНИЯ "ГОРОД АРХАНГЕЛЬСК"**

**ПО С Т А Н О В Л Е Н И Е**

**от 18 марта 2020 г. № 510**

**Об определении видов общественных работ, организуемых на территории муниципального образования "Город Архангельск"**

В соответствии с Положением об организации общественных работ, утвержденным постановлением Правительства Российской Федерации от 14.07.1997 № 875, в целях временной занятости безработных граждан, испытывающих трудности в поиске работы, Администрация муниципального образования "Город Архангельск" **постановляет:**

1. Утвердить прилагаемый Перечень видов общественных работ, организуемых на территории муниципального образования "Город Архангельск", на 2020 год.
2. Рекомендовать руководителям организаций независимо от форм собственности и организационно-правовых форм, индивидуальным предпринимателям заключать договоры о совместной деятельности по организации и проведению общественных работ с государственным казенным учреждением Архангельской области "Центр занятости населения города Архангельска" исходя из потребностей.
3. Опубликовать постановление в газете "Архангельск – город воинской славы" и на официальном информационном Интернет-портале муниципального образования "Город Архангельск".
4. Настоящее постановление вступает в силу с момента опубликования и распространяется на правоотношения, возникшие с 1 января 2020 года.

**Глава муниципального образования "Город Архангельск"**

**И.В. Годзинш**

**Приложение**

**УТВЕРЖДЕН** постановлением Администрации муниципального образования "Город Архангельск" от 18.03.2020 № 510

**ПЕРЕЧЕНЬ видов общественных работ, организуемых на территории муниципального образования "Город Архангельск", на 2020 год**

Виды общественных работ (в алфавитном порядке)

1. Археологические раскопки.
2. Бетонирование и покраска (побелка) бордюров.
3. Благоустройство и уборка автобусных остановок.
4. Благоустройство сдаваемых объектов.
5. Благоустройство территории рынка.
6. Благоустройство территорий АТС.
7. Благоустройство, озеленение и очистка территорий.
8. Благоустройство, устройство тротуаров и проездных путей.
9. Борьба с вредителями леса.
10. Борьба с сельскохозяйственными вредителями и другое.
11. Бухгалтерский учет по легнему труду в период временной занятости несовершеннолетних граждан, при инвентаризации.
12. Бытовое обслуживание.
13. Возделывание и уборка овощей и плодов.
14. Возделывание и уборка технических культур.
15. Восстановление и замена памятных знаков.
16. Восстановление и реставрация храма.
17. Восстановление и сохранение историко-архитектурных памятников, зон отдыха, парков культуры, скверов: озеленение, посадка, прополка, обрезка деревьев, вырубка и уборка поросли, скашивание травы и другое.
18. Восстановление лесов после пожаров – обрубка, обрезка.
19. Временные работы по делопроизводству в организациях (делопроизводитель, документовед).
20. Вспомогательные работы по прокладке телефонного кабеля.
21. Вспомогательные работы при газификации жилья.
22. Выборка, высадка рассады.
23. Выкладка товаров и оформление витрин магазина (мерчендайзер)
24. Выписка медицинских полисов.
25. Выполнение вспомогательных работ при формировании железобетонных изделий и конструкций (формовщик).
26. Выполнение мелких ремонтно-строительных и сельскохозяйственных работ по заявкам частных лиц.
27. Выполнение неквалифицированных работ на предприятиях в период их реорганизации или перепрофилирования.
28. Выполнение работ по комплексному обслуживанию зданий.
29. Выполнение работ при производстве алкогольной, безалкогольной продукции (перегонка, фильтрация, розлив и другое).
30. Выполнение работ при производстве бумажной продукции.
31. Выращивание и уход за посадками, обрезка веток для обеспечения видимости.
32. Выращивание мальков.
33. Вырубка деревьев и кустарников под линиями электропередач.
34. Вырубка кустарников, деревьев, покос травы, уборка территорий от мусора, работы по вывозу мусора.
35. Вязание сеток для овощей.
36. Глажение готовых изделий.
37. Глажение медицинских халатов.
38. Дежурный по общежитию, этажу.
39. Дезинсекция водоемов и подвалов.
40. Демонтаж дорог.
41. Деревообработка.
42. Доставка корреспонденции, работа курьером.
43. Доставка почтовой корреспонденции, работа в отделениях связи.
44. Забой скота.
45. Заготовка водорослей.
46. Заготовка елок и елочных букетов.
47. Заготовка и ворошение торфа.
48. Заготовки и хранение сельхоз продукции.
49. Заготовка кормов.
50. Заготовка леса и другое.
51. Заготовка лесных семян.
52. Заготовка сена.
53. Заготовка хвойной лапки.
54. Замена поврежденных дорожных знаков.
55. Замена столбов телефонной линии.
56. Занесение информации в базу данных компьютера.
57. Заполнение похозяйственных книг.
58. Земляные работы.
59. Земляные работы по прокладке линий связи.
60. Идентификация населения (в налоговой инспекции).
61. Изготовление и установка снегозадерживающих щитов, их ремонт.
62. Изготовление меховых изделий.
63. Изготовление модулей для лоскутного шитья и ткачества.
64. Изготовление одеял.
65. Изготовление торфяных горшочков.
66. Изготовление цветов, венков, елочных гирлянд, формирование букетов.
67. Кассир (билетный).
68. Кастелянша.
69. Колка и укладка дров.
70. Комплектование партии товаров.
71. Комплектовщик мебели.
72. Копание ям для установки барьерного ограждения.
73. Косметический ремонт жилого фонда, подъездов жилых домов.
74. Косметический ремонт зданий и цехов.
75. Косметический ремонт помещений.
76. Косметический ремонт экспонатов и экспозиционных залов.
77. Кухонные работы, мытье посуды.
78. Лов рыбы в период пугины.
79. Лоточная торговля.
80. Малярные и штукатурные работы.

81. Машинист по стирке и ремонту спецодежды.
82. Машинописные работы.
83. Мероприятия по экологическому оздоровлению территорий, водоемов.
84. Методист.
85. Механизация животноводческих помещений.
86. Монтеры пути (подсобные работы).
87. Монтировщик сцены.
88. Мытье окон производственных и непроизводственных помещений.
89. Неквалифицированная помощь воспитателям в детских дошкольных учреждениях, детских домах (помощник воспитателя, младший воспитатель).
90. Неквалифицированная помощь продавцам и поварам.
91. Обеспечение населения услугами торговли, общественного питания, бытового обслуживания, работа продавцом.
92. Обеспечение социальной поддержки населения (вскапывание огородов, заготовка дров, косметический ремонт квартир и другое).
93. Обеспечение услугами связи.
94. Обновление табличек с названиями улиц, номерами домов.
95. Обработка и уборка кормовых культур.
96. Обрезка деревьев, кустарников.
97. Обслуживание аттракционов.
98. Обслуживание библиотечной сферы.
99. Обслуживание зрелищных мероприятий культурного назначения (фестивалей, спортивных соревнований и другое).
100. Обслуживание музейно-выставочного комплекса.
101. Обслуживание спортивных сооружений, мест отдыха.
102. Озеленение и благоустройство парков, зон отдыха и туризма.
103. Оказание ритуальных услуг.
104. Оказание социальной помощи ветеранам и их семьям.
105. Окорка древесины.
106. Окраска элементов обустройства дорог, содержание их в чистоте и порядке.
107. Оператор выдувного полуавтомата.
108. Организация досуга детей в учреждениях культуры, лагерях труда и отдыха, оздоровительных лагерях, детских садах.
109. Организация досуга молодежи.
110. Отлов собак.
111. Отмстка дорожного полотна.
112. Оформление пенсионных дел.
113. Охотопромысел.
114. Охрана новогодней елки.
115. Охрана объектов, работа сторожем, вахтером.
116. Охранник (в торговом зале, поста и другое).
117. Очистка дорожных покрытий от грязи и снега в местах, недоступных для дорожной техники.
118. Очистка железнодорожного полотна.
119. Очистка и подготовка овощехранилищ.
120. Очистка лесных делянок от порубочных остатков.
121. Очистка от грязи, снега и льда водопроводных труб, элементов мостов и путепроводов, недоступных для специальной техники, открытие и закрытие отверстий труб.
122. Очистка от снега и льда автобусных остановок, павильонов, площадок отдыха.
123. Очистка от снега и снежного наката дорожных покрытий трактором, погрузчиком, автогрейдером.
124. Очистка от снега крыш объектов.
125. Очистка пляжей.
126. Очистка станционных и подъездных путей.
127. Очистка территорий предприятий от снега.
128. Ошкуривание бревен.
129. Переборка картофеля.
130. Переработка леса.
131. Переработка рыбы и различных видов водных биоресурсов.
132. Переработка сельскохозяйственной продукции.
133. Планировка обочины дорог.
134. Погрузка, разгрузка угля.
135. Погрузочно-разгрузочные работы, подноска грузов.
136. Подвоз товаров, продукции, сезонная вывозка леса (автомобилем, лодкой, другим видом транспорта).
137. Подготовка и проведение интервью, сбор и обработка опросных материалов.
138. Подготовка и проведение лабораторных работ в кабинетах физики и химии.
139. Подготовка и проведение новогодних и рождественских праздников.
140. Подготовка к севу и посевные работы.
141. Подготовка почвы.
142. Подготовка почвы под питомники и лесопосадки, уход за насаждениями.
143. Подготовка рабочих мест для временной занятости несовершеннолетних граждан.
144. Поддержание системы водоотвода в работоспособном состоянии.
145. Подноска строительных материалов.
146. Подсобные работы в деревообрабатывающем производстве.
147. Подсобные работы в издательствах.
148. Подсобные работы в лесных хозяйствах.
149. Подсобные работы в локомотивном депо.
150. Подсобные работы в магазинах, кафе, столовых, молочно-товарной ферме.
151. Подсобные работы в строительстве.
152. Подсобные работы в тепличных хозяйствах, на мясокомбинате, кирпичных заводах.
153. Подсобные работы на нефтебазе.
154. Подсобные работы на пилораме.
155. Подсобные работы по ремонту автотранспортных средств.
156. Подсобные работы при производстве отделочных работ.
157. Подсобные работы при ремонтно-восстановительных и снегоочистительных работах.
158. Подсобные работы при строительстве и ремонте дорог полосе отвода, уборка порубочных остатков.
159. Подсобные работы при эксплуатации водопроводных и канализационных коммуникаций.
160. Подсобные, вспомогательные и другие работы при прокладке водопроводных, газовых, канализационных и других коммуникаций, проведение сельскохозяйственных, мелиоративных (ирригационных) работ и другое.
161. Подсыпка гравия и песка.
162. Помощь в организации и содержании архивов, архивные вспомогательные работы (подготовка документов к сдаче в архив, закладка похозяйственных книг и другое).
163. Помощь в организации, содержании и развитии муниципальных учреждений дошкольного, основного общего и профессионального образования, колка и укладка дров в дошкольных учреждениях.
164. Помощь в производстве стройматериалов.
165. Помощь в содержании и развитии энерго-, газо-, тепло и водоснабжения и канализации, другое.
166. Помощь в транспортном обслуживании населения и учреждений.
167. Помощь при проведении весенне-полевых работ.
168. Помощь при реконструкции и техническом перевооружении пищевых и перерабатывающих предприятий.
169. Посадка и прополка елочек.
170. Посадка саженцев.
171. Пошив спецодежды.
172. Приведение в порядок воинских захоронений, мемориалов, братских могил, кладбищ, содержание мест захоронения и другое.
173. Прием древесины и пиломатериалов.
174. Прием и выдача верхней одежды.
175. Прием и оформление заказов.
176. Прием молока на заводе.
177. Прием на склад, хранение и выдача со склада различных материальных ценностей: топлива, сырья, полуфабрикатов, готовой продукции, деталей, инструментов, вещей и другое.
178. Прием платежей по оплате жилищно-коммунальных услуг.
179. Проведение контроля сырья и полуфабрикатов.
180. Проведение лабораторных работ.
181. Проведение экскурсий, лекторская деятельность.
182. Продажа горючего топлива, заправка автомобильного транспорта.
183. Продажа страховых полисов (заключение договоров), оформление документации.
184. Производство кирпича.
185. Производство непродовольственных товаров: изготовление сувениров, изделий народных промыслов, плетеных изделий из лозы; мебели, оборудования из дерева.
186. Производство пиломатериалов, изготовление срубов и другое.
187. Производство пищевой продукции: переработка плодоовощной продукции, соление и переработка овощей, фруктов, мясной и молочной продукции.
188. Производство хлебобулочных и кондитерских изделий.
189. Прополка насаждений.
190. Работа администратором (гостиницы, торгового зала, спорткомплекса и другое).
191. Работа аниматором.
192. Работа барменом.
193. Работа буфетчиком.
194. Работа в гардеробе.
195. Работа в качестве кондукторов и счетчиков пассажиров в общественном транспорте.
196. Работа в качестве младшего медперсонала на период массовых отпусков и в период массовых заболеваний (санитарки, уборщицы, мойщицы, дезинфектор).
197. Работа в швейных цехах (закройщик, швея, гладильщик готовых изделий и другие работы).
198. Работа вожатым в оздоровительных лагерях в летний период.
199. Работа воспитателем в детских дошкольных образовательных учреждениях, детских домах в период отпуска (блезни) основного работника.
200. Работа воспитателем в учреждениях, предоставляющих социальные услуги.
201. Работа воспитателем на детских площадках, в оздоровительных лагерях в летнее время.
202. Работа воспитателем семейно-воспитательной группы в специализированном учреждении для несовершеннолетних.
203. Работа горничной.
204. Работа диспетчером.
205. Работа доярком, оператором машинного доения.
206. Работа истопником.
207. Работа контролером лесозаготовительного производства.
208. Работа менеджером.

209. Работа мойщиком автотранспорта.  
 210. Работа мойщиком (уборщиком) подвижного состава.  
 211. Работа на звероферме.  
 212. Работа на хлебоприемном пункте.  
 213. Работа официантом.  
 214. Работа поваром.  
 215. Работа проводником.  
 216. Работа рекламным агентом (менеджером) в период подписной кампании.  
 217. Работа секретарем.  
 218. Работа системным администратором.  
 219. Работа слесарем-сантехником.  
 220. Работа станционным рабочим.  
 221. Работа экспедитором.  
 222. Работы в налоговых инспекциях, регистрационных палатах, органах статистики, паспортных столах, военкоматах и управляющих компаниях по оформлению документов, оповещению, выдача и оформление отдельных документов в сельских администрациях.  
 223. Работы в тепличных хозяйствах.  
 224. Работы временного характера, связанные с содержанием и выпасом скота.  
 225. Работы по изготовлению, сборке и монтажу дверей.  
 226. Работы по изготовлению, сборке и монтажу корпусной мебели.  
 227. Работы по изготовлению, сборке и монтажу стеклопакетов.  
 228. Работы по монтажу санитарно-технических систем и оборудования при подготовке к отопительному сезону.  
 229. Работы по ремонту и обслуживанию электрооборудования.  
 230. Работы по подготовке к отопительному сезону.  
 231. Работы по уходу за животными.  
 232. Рабочие цирка.  
 233. Рабочий по обслуживанию бани.  
 234. Разборка старых домов.  
 235. Разборка старых кирпичных кладок.  
 236. Разборка старых ферм.  
 237. Разгрузка и сортировка гуманитарной помощи.  
 238. Расклейка афиш.  
 239. Распространение печатных изданий.  
 240. Распространение проездных билетов.  
 241. Распространение рекламы.  
 242. Рассыпка асфальта.  
 243. Расчистка от снега железнодорожных платформ.  
 244. Расчистка прорубей.  
 245. Расчистка снега и залив катков.  
 246. Расчистка трасс линий электропередач.  
 247. Регистрация и выдача медицинских карт.  
 248. Ремонт дорожных конструкций.  
 249. Ремонт животноводческих и складских помещений.  
 250. Ремонт и изготовление тары.  
 251. Ремонт и строительство дорожного полотна.  
 252. Ремонт книг.  
 253. Ремонт мебели.  
 254. Ремонт мемориальной площадки, оформление стендов, планшетов, альбомов для ветеранов и участников войны.  
 255. Ремонт мостов (подсобные работы).  
 256. Ремонт объектов социальной сферы.  
 257. Ремонт печей.  
 258. Ремонт штакетника.  
 259. Розничная продажа периодической печати, товаров.  
 260. Руководство бригадами школьников.  
 261. Руководство и организация работы экологического отряда.  
 262. Санитарная очистка внутриквартальных территорий и контейнерных площадок от мусора и бытовых отходов.  
 263. Санитарная очистка леса.  
 264. Сбор анкетных данных для персонализированного учета.  
 265. Сбор и заготовка лекарственных растений, грибов, ягод, шишек.  
 266. Сбор и переработка вторичного сырья и отходов.  
 267. Сбор семенного материала.  
 268. Сборка мебели.  
 269. Сверка списков ветеранов, подлежащих награждению, и заполнение удостоверений к нагрудным знакам "Ветеран труда".  
 270. Сезонная вывозка леса (тракторист).  
 271. Сезонная помощь в обслуживании пассажирского транспорта и связи.  
 272. Сезонная помощь при проведении сельскохозяйственных работ.  
 273. Сезонно-полевые работы в геологических экспедициях.  
 274. Систематизация и обработка учетно-отчетных данных медицинской организации, ведение учетных форм, заполнение статистической документации, составление статистических отчетов (медицинский статистик).  
 275. Скашивание травы и вырубка кустарника на обочинах, откосах, бермах.  
 276. Скирдование соломы.  
 277. Склейка папок.  
 278. Сварочные работы.  
 279. Слесарные работы.  
 280. Слесарь по ремонту автомобилей.  
 281. Снабжение населения и муниципальных учреждений топливом.  
 282. Снос самовольных строений.  
 283. Снятие показателей с приборов учета энергоресурсов (электроэнергии, холодной и горячей воды).  
 284. Содержание в чистоте и порядке автобусных остановок, площадок.  
 285. Содержание и использование жилищного фонда и объектов соцкультбыта (детских дошкольных учреждений, спортплощадок, учреждений культуры, здравоохранения, домов престарелых и инвалидов и т.п.).  
 286. Содержание пожарных водоемов.  
 287. Создание условий для деятельности учреждений культуры (установка мебели, оборудования, расклейка афиш и другое).  
 288. Создание условий для развития физической культуры и спорта в муниципальном образовании и другое.  
 289. Сопровождение детей в школу.  
 290. Сортировка овощей и фруктов.  
 291. Сортировка стеклотары.  
 292. Сортировка бумажной продукции.  
 293. Составление списков землепользователей.  
 294. Сотрудник музейно-выставочного комплекса.  
 295. Сохранение и развитие лесопаркового хозяйства.  
 296. Стирка и ремонт белья, спецодежды.  
 297. Стирка и ремонт сценических костюмов и декораций.  
 298. Сторож пожарный (выполнение функции диспетчера).  
 299. Столярные и плотничные работы.  
 300. Стрижка животных.  
 301. Строительство и содержание мест для полоскания белья.  
 302. Строительство колодцев.  
 303. Строительство новогородных и детских городков.  
 304. Судоремонтные работы.  
 305. Торговое обслуживание населения в местах отдыха.  
 306. Уборка гостиничных номеров.  
 307. Уборка и благоустройство территории промышленных предприятий.  
 308. Уборка помещений.  
 309. Уборка помещений для автотранспорта.  
 310. Уборка помещений кафе, столовых и другое.  
 311. Уборка помещений, лестничных площадок жилых домов.  
 312. Уборка производственных помещений.  
 313. Уборка служебных и производственных помещений.  
 314. Уборка снега с крыш и территорий.  
 315. Уборка урожая различных культур.  
 316. Укладка и сортировка пиломатериалов.  
 317. Укладка овощей и фруктов на хранение.  
 318. Уничтожение сорняков.  
 319. Упаковка готовой продукции, фасовка товаров.  
 320. Установка заграждений.  
 321. Установка мемориальных плит.  
 322. Утепление дверей, окон подъездов многоэтажных домов.  
 323. Утилизация и переработка бытовых отходов.  
 324. Уточнение сведений домовых книг.  
 325. Уход за престарелыми и инвалидами, участниками Великой Отечественной войны, больными в учреждениях здравоохранения и на дому.  
 326. Уход за снегозащитными, лесными полосами элементов их обустройства.  
 327. Участие в проведении мероприятий по охране окружающей среды, регулирование использования водных объектов (проведение мелiorативных работ, оздоровление водоемов, строительство колодцев и другое).  
 328. Участие в проведении федеральных и региональных общественных кампаний (участие в проведении статистических, социологических обследований, переписи населения, переписи скота, опросов общественного мнения, работа в инвентаризационных, избирательных комиссиях и другое).  
 329. Участие в проверке работы городского транспорта.  
 330. Участие в проверке состояния адресного хозяйства.  
 331. Учет и оформление документов.  
 332. Учетные работы в лесных и жилищно-коммунальных хозяйствах.  
 333. Формирование и ведение личных дел работников.  
 334. Формирование подарков для ветеранов, оформление поздравительных открыток, приглашений на праздничные мероприятия и их доставка.  
 335. Чертежные работы.  
 336. Штабелевка леса.  
 337. Эксплуатация и обслуживание водонапорных колонок.  
 338. Эксплуатация и ремонт дизель-генераторов.  
 339. Эксплуатация и ремонт оборудования производственных и коммунальных котельных.

## АДМИНИСТРАЦИЯ МУНИЦИПАЛЬНОГО ОБРАЗОВАНИЯ "ГОРОД АРХАНГЕЛЬСК"

### ПОСТАНОВЛЕНИЕ

от 18 марта 2020 г. № 511

#### О проведении XVI открытого городского хореографического конкурса "Танцевальный серпантин"

В соответствии с пунктом 3 Плана городских мероприятий в сфере культуры и молодежной политики муниципального образования "Город Архангельск" на 2020 год и плановый период 2020 и 2021 годов, утвержденного постановлением Администрации муниципального образования "Город Архангельск" от 27.12.2019 № 2201, в целях повышения исполнительского уровня, сценического мастерства хореографических коллективов и их участников, пропаганды здорового образа жизни Администрация муниципального образования "Город Архангельск" **постановляет**:

- Провести в 2020 году XVI открытый городской хореографический конкурс "Танцевальный серпантин".
- Утвердить прилагаемое Положение об организации и проведении XVI открытого городского хореографического конкурса "Танцевальный серпантин".
- Опубликовать постановление в газете "Архангельск – город воинской славы" и на официальном информационном Интернет-портале муниципального образования "Город Архангельск".
- Контроль за исполнением постановления возложить на начальника управления культуры и молодежной политики Администрации муниципального образования "Город Архангельск" Зарубину Н.И.

Глава муниципального образования  
"Город Архангельск"

И.В. Годзин

**Приложение**  
**УТВЕРЖДЕНО**  
постановлением Администрации  
муниципального образования  
"Город Архангельск"  
от 18.03.2020 № 511

#### ПОЛОЖЕНИЕ об организации и проведении XVI открытого городского хореографического конкурса "Танцевальный серпантин"

##### 1. Общие положения

- Настоящее Положение определяет цель, задачи, условия, порядок организации и проведения в городе Архангельске XVI открытого городского хореографического конкурса "Танцевальный серпантин" (далее – конкурс).
- Конкурс посвящен 75-летию Победы в Великой Отечественной войне.
- Цель конкурса – повышение исполнительского уровня, сценического мастерства хореографических коллективов и их участников, пропаганда здорового образа жизни, патриотическое воспитание подрастающего поколения.
- Задачи конкурса:  
укрепление творческих, культурных и дружеских связей между хореографическими коллективами, обмен опытом; популяризация достижений любительской хореографии, сохранение, развитие и поддержка хореографического любительского искусства.
- Организатор конкурса – управление культуры и молодежной политики Администрации муниципального образования "Город Архангельск" (далее – управление) осуществляет общее и методическое руководство подготовкой конкурса.
- Исполнитель конкурса – муниципальное учреждение культуры муниципального образования "Город Архангельск" "Культурный центр "Северный" (далее – МУК КЦ "Северный").  
формирует состав жюри конкурса;  
организует информационное сопровождение подготовки и проведения конкурса;  
осуществляет прием заявок на отборочный тур конкурса;  
организует и проводит отборочный тур, конкурсный концерт;  
осуществляет награждение победителей конкурса.
- Место и время проведения конкурса – МУК КЦ "Северный" (г. Архангельск, ул. Кировская, д. 27), 26 апреля 2020 года в 12:00.
- Финансовое обеспечение расходов, связанных с организацией и проведением конкурса, осуществляется в пределах бюджетных ассигнований, предусмотренных на эти цели в рамках реализации ведомственной целевой программы "Культура и молодежная политика муниципального образования "Город Архангельск", утвержденной постановлением Администрации муниципального образования "Город Архангельск" от 15.01.2016 № 22, и иных источников, не запрещенных законодательством Российской Федерации.

##### 2. Условия и порядок проведения конкурса

- В конкурсе принимают участие хореографические коллективы (далее – участники конкурса) в номинациях:  
"Эстрадный танец";  
"Народный танец";  
в следующих возрастных группах:  
I возрастная группа – 5-7 лет;  
II возрастная группа – 8-10 лет;  
III возрастная группа – 11-13 лет;  
IV возрастная группа – 14-16 лет.
- Участник конкурса должен представить на конкурс не более двух танцевальных постановок в одной или двух номинациях, в одной или нескольких возрастных группах.
- Продолжительность одной танцевальной постановки – не более 4 минут. Рекомендуемое количество исполнителей в танцевальной постановке – не более 20 человек.
- Участник конкурса должен представить фонограммы на USB-носителе или в электронном виде с качественной записью звукорежиссеру МУК КЦ "Северный" на отборочный тур конкурса.
- Участники конкурса, получившие на предыдущих конкурсах звания "Лауреат" и "Дипломант", представляют на конкурс новые танцевальные постановки.
- В программе конкурса:  
16 апреля 2020 года – отборочный тур (по предварительному согласованию времени с участниками конкурса);  
26 апреля 2020 года в 12:00 – конкурсный концерт и церемония награждения победителей конкурса;  
26 апреля 2020 года по окончании церемонии награждения – круглый стол по итогам конкурса для руководителей хореографических коллективов.
- Участники конкурса, не принимавшие участие в отборочных турах, к участию в конкурсе не допускаются.
- Для участия в конкурсе необходимо до 18:00 15 апреля 2020 года подать заявку по форме, согласно приложению № 1 к настоящему Положению, согласие на обработку персональных данных согласно приложению № 2 к настоящему Положению. Заявки принимаются в МУК КЦ "Северный" (г. Архангельск, ул. Кировская, д. 27, каб. 59), по факсу (8182) 23-47-23 или на адрес электронной почты: kcsilver.kab57@yandex.ru.
- Для участников конкурса устанавливается организационный взнос в размере 1 000 рублей для каждой номинации и возрастной группы.  
Оплата организационного взноса производится до 17 апреля 2020 года по безналичному расчету по реквизитам:  
Муниципальное учреждение культуры муниципального образования "Город Архангельск" "Культурный центр "Северный"  
ИНН 2928001635 КПП 290101001  
ОКТМО 11701000  
КБК 00000000000000000130  
УФК по Архангельской области и Ненецкому автономному округу  
(МУК КЦ "Северный" л/с 20246Ю00260)  
Р/с 40701810340301170147  
БИК 041117001  
Отделение г. Архангельск  
При оплате взноса на расчетный счет указать название конкурса и наименование коллектива – участника конкурса.

Организационный взнос можно оплатить в кассу МУК КЦ "Северный" по адресу: г. Архангельск, ул. Кировская, д. 27, 1 этаж, каб. 8.

##### 3. Подведение итогов конкурса

- Для подведения итогов и определения победителей конкурса формируется жюри, в состав которого входят квалифицированные специалисты в области хореографии.
- Во время конкурсного концерта жюри оценивает выступления участников конкурса по 5-балльной системе.
- Критерии оценки выступлений участников конкурса:  
исполнительское мастерство;  
композиционное построение номера;  
соответствие репертуара, костюмов, музыки возрастным особенностям исполнителей;
- В каждой номинации и возрастной группе звание "Лауреат" присуждается участнику конкурса, набравшему наибольшее количество баллов, звания "Дипломант I степени" и "Дипломант II степени" присуждаются участникам конкурса, занявшим по общей сумме баллов 2 и 3 места соответственно.
- Жюри оставляет за собой право не определять лауреатов и дипломантов в случае низкого качества танцевальных постановок.
- Решение жюри оформляется протоколом и пересмотру не подлежит.
- Лауреатам и дипломантам конкурса вручаются дипломы. Участникам конкурса вручаются дипломы участника конкурса.
- Награждение участников состоится по окончании конкурсного концерта.

##### 4. Адреса и контактные телефоны организатора и исполнителя конкурса

- Управление: 163000, г. Архангельск, наб. Северный Двины, д. 95, корп. 2, телефон (8182) 20-16-69, prokurataa@arhcity.ru.
- МУК КЦ "Северный": 163059, г. Архангельск, ул. Кировская, д. 27, каб. 59, телефон/факс (8182) 23-47-23, телефон: (8182) 23-47-22. Художественный руководитель – Тарутина Марина Геннадьевна, kcsilver.kab57@yandex.ru.

**Приложение № 1**  
к Положению об организации  
и проведении XVI открытого  
городского хореографического  
конкурса "Танцевальный серпантин"

**ЗАЯВКА УЧАСТНИКА  
XVI открытого городского хореографического конкурса  
"Танцевальный серпантин"**

г. Архангельск

"\_\_" \_\_\_\_\_ 2020 г.

1. Название коллектива (полностью): \_\_\_\_\_
2. Ф.И.О. руководителя коллектива (полностью), контактный телефон, E-mail \_\_\_\_\_
3. Полное название учреждения, в котором базируется коллектив: \_\_\_\_\_
4. Возрастная группа \_\_\_\_\_
5. Программа выступления хореографического коллектива: \_\_\_\_\_

№ п/п	Название танцевальной постановки	Балетмейстер - постановщик	Авторы музыки и слов	Продолжительность номера (мин., сек.)	Кол-во участников
1.			муз. сл.		
2.			муз. сл.		
Всего участников – _____					

6. Список участников хореографического коллектива с датами рождения: \_\_\_\_\_

\_\_\_\_\_

\_\_\_\_\_

\_\_\_\_\_

\_\_\_\_\_

\_\_\_\_\_

\_\_\_\_\_

Руководителем коллектива получено письменное согласие от участников конкурса, родителей или законных представителей несовершеннолетних участников конкурса на использование организаторами их персональных данных во время проведения конкурса.

С Положением об организации и проведении XVI открытого городского хореографического конкурса "Танцевальный серпантин" участники и руководитель ознакомлены.

Подпись руководителя коллектива \_\_\_\_\_

Руководитель учреждения \_\_\_\_\_

М.П.  
"\_\_" \_\_\_\_\_ 2020 г.

**Приложение № 2**  
к Положению об организации  
и проведении XVI открытого  
городского хореографического  
конкурса "Танцевальный серпантин"

**СОГЛАСИЕ  
на обработку персональных данных**

г. Архангельск

"\_\_" \_\_\_\_\_ 2020 г.

В связи с организацией и проведением муниципальным учреждением культуры муниципального образования "Город Архангельск" "Культурный центр "Северный" (далее – МУК КЦ "Северный"), адрес: 163059, г. Архангельск, ул. Кировская, д. 27, XVI открытого городского хореографического конкурса "Танцевальный серпантин", в соответствии с Федеральным законом Российской Федерации от 27.07.2006 № 152-ФЗ "О персональных данных", я

(фамилия, имя, отчество законного представителя)

даю согласие на обработку персональных данных

(фамилия, имя, отчество участника)

в рамках организации и проведения указанного мероприятия, а именно:

1. Разрешаю зарегистрировать в базе данных участников мероприятия путем записи следующих персональных данных: фамилия, имя, отчество, дата рождения, наименование учреждения.
2. Разрешаю в рамках организации и проведения указанного мероприятия вести обработку персональных данных с использованием средств автоматизации или без использования таких средств.
3. Разрешаю в рамках организации и проведения указанного мероприятия видеосъемку, фотографирование во время мероприятия, запись на аудионосители.
4. Разрешаю в рамках организации и проведения указанного мероприятия распространение персональных данных путем публичной демонстрации и исполнения, воспроизведения через СМИ, а также в целях подготовки раздаточных материалов, листов регистрации, листов оценки работ членами жюри, итоговых бюллетеней.

При этом:

1. Администрация МУК КЦ "Северный" гарантирует обеспечение сохранности базы данных участников мероприятий от несанкционированного доступа.
2. Согласие на обработку персональных данных действует до момента завершения совершения всех действий, связанных с организацией и проведением указанного мероприятия в соответствии с положением о его проведении.

Родитель (законный представитель):

Ф.И.О.	
Адрес	
Паспорт	
Выдан	
Подпись	

**АДМИНИСТРАЦИЯ МУНИЦИПАЛЬНОГО ОБРАЗОВАНИЯ  
"ГОРОД АРХАНГЕЛЬСК"**

**ПО С Т А Н О В Л Е Н И Е**

от 19 марта 2020 г. № 512

**О плате за содержание жилого помещения для нанимателей жилых помещений по договорам социального найма и договорам найма жилых помещений в многоквартирном доме по просп. Троицкому, 160 и о внесении изменения в приложение к постановлению мэрии города Архангельска от 04.02.2014 № 63**

В соответствии со статьями 154 и 156 Жилищного кодекса Российской Федерации, статьей 30 Устава муниципального образования "Город Архангельск", разделом 2 Положения об установлении тарифов и размера платы Администрацией муниципального образования "Город Архангельск", утвержденного постановлением мэрии города Архангельска от 21.12.2015 № 69, Администрация муниципального образования "Город Архангельск" **постановляет:**

1. Установить размер платы за содержание жилого помещения для нанимателей жилых помещений по договорам социального найма и договорам найма жилых помещений в многоквартирном доме по адресу: г. Архангельск, просп. Троицкий, 160 в размере 20 руб. 10 коп. за 1 кв. м общей площади жилого помещения в месяц в соответствии с решением общего собрания собственников помещений товарищества собственников недвижимости "Троицкий 160" от 09.12.2019 № 2/2019.
2. Внести в приложение к постановлению мэрии города Архангельска от 04.02.2014 № 63 "О плате за содержание и ремонт жилого помещения для нанимателей жилых помещений по договорам социального найма и договорам найма жилых помещений в многоквартирных домах муниципального образования "Город Архангельск" (с изменениями) изменение, исключив пункт 11.
3. Опубликовать постановление в газете "Архангельск – город воинской славы" и на официальном информационном Интернет-портале муниципального образования "Город Архангельск".
4. Настоящее постановление вступает в силу с момента опубликования.

Глава муниципального образования  
"Город Архангельск"

И.В. Годзин

**АДМИНИСТРАЦИЯ МУНИЦИПАЛЬНОГО ОБРАЗОВАНИЯ  
"ГОРОД АРХАНГЕЛЬСК"**

**ПО С Т А Н О В Л Е Н И Е**

от 19 марта 2020 г. № 513

**О плате за содержание жилого помещения для нанимателей жилых помещений по договорам социального найма и договорам найма жилых помещений в многоквартирных домах муниципального образования "Город Архангельск", о признании утратившими силу приложения к постановлению Администрации муниципального образования "Город Архангельск" от 21.09.2017 № 1065 и отдельных постановлений Администрации муниципального образования "Город Архангельск"**

В соответствии со статьями 154 и 156 Жилищного кодекса Российской Федерации, статьей 30 Устава муниципального образования "Город Архангельск", разделом 2 Положения об установлении тарифов и размера платы Администрацией муниципального образования "Город Архангельск", утвержденного постановлением мэрии города Архангельска от 21.12.2015 № 69, Администрация муниципального образования "Город Архангельск" **постановляет:**

1. Установить размер платы за содержание жилого помещения для нанимателей жилых помещений по договорам социального найма и договорам найма жилых помещений в многоквартирных домах муниципального образования "Город Архангельск" согласно приложению к настоящему постановлению.
1. Перечень, объемы и качество работ и услуг по содержанию общего имущества в многоквартирном доме устанавливаются в соответствии с условиями выполнения работ и услуг, указанными в договоре управления многоквартирными домами, заключенном по итогам проведенного открытого конкурса по отбору управляющих организаций.
2. Признать утратившим силу: приложение к постановлению Администрации муниципального образования "Город Архангельск" от 21.09.2017 № 1065 "О плате за содержание жилого помещения для нанимателей жилых помещений по договорам социального найма и договорам найма жилых помещений в многоквартирных домах муниципального образования "Город Архангельск" и о признании утратившим силу приложения к постановлению мэрии города Архангельска от 23.06.2014 № 501"; постановление Администрации муниципального образования "Город Архангельск" от 07.11.2017 № 1314 "О внесении изменения в приложение к постановлению Администрации муниципального образования "Город Архангельск" от 21.09.2017 № 1065"; постановление Администрации муниципального образования "Город Архангельск" от 10.06.2019 № 787 "О внесении изменений в приложение к постановлению Администрации муниципального образования "Город Архангельск" от 21.09.2017 № 1065"; постановление Администрации муниципального образования "Город Архангельск" от 11.07.2019 № 962 "О внесении изменения в приложение к постановлению Администрации муниципального образования "Город Архангельск" от 21.09.2017 № 1065"; постановление Администрации муниципального образования "Город Архангельск" от 10.01.2020 № 49 "О внесении изменений и дополнений в постановление Администрации муниципального образования "Город Архангельск" от 21.09.2017 № 1065".
4. Опубликовать постановление в газете "Архангельск – город воинской славы" и на официальном информационном Интернет-портале муниципального образования "Город Архангельск".
5. Настоящее постановление вступает в силу с 1 апреля 2020 года.

Глава муниципального образования  
"Город Архангельск"

И.В. Годзин

**Приложение**  
к постановлению Администрации  
муниципального образования  
"Город Архангельск"  
от 19.03.2020 № 513

**РАЗМЕР ПЛАТЫ  
за содержание жилого помещения для нанимателей жилых помещений по договорам социального найма и договорам найма жилых помещений в многоквартирных домах муниципального образования "Город Архангельск"**

Таблица

№ п/п	Адрес многоквартирного дома	Размер платы за содержание жилого помещения (рублей за 1 кв. м общей площади жилого помещения в месяц)	Основание (дата и № договора управления многоквартирным домом)	Наименование управляющей организации
1	2	3	4	5
1	Ул. Заводская, 1	22,18	от 01.04.2020 № 4689р/Л2	ООО УК "ЖКК"
2	Ул. Западная, 2	23,35	от 01.04.2020 № 4689р/Л2	ООО УК "ЖКК"
3	Ул. Левобережная, 3	22,18	от 01.04.2020 № 4689р/Л2	ООО УК "ЖКК"
4	Ул. Левобережная, 5	24,96	от 01.04.2020 № 4689р/Л2	ООО УК "ЖКК"
5	Ул. Левобережная, 9	24,96	от 01.04.2020 № 4689р/Л2	ООО УК "ЖКК"
6	Ул. Левобережная, 13	24,96	от 01.04.2020 № 4689р/Л2	ООО УК "ЖКК"
7	Ул. Левобережная, 15	22,18	от 01.04.2020 № 4689р/Л2	ООО УК "ЖКК"
8	Ул. Левобережная, 16	18,48	от 01.04.2020 № 4689р/Л2	ООО УК "ЖКК"
9	Ул. Таежная, 12	22,18	от 01.04.2020 № 4689р/Л2	ООО УК "ЖКК"
10	Ул. Таежная, 13	22,18	от 01.04.2020 № 4689р/Л2	ООО УК "ЖКК"
11	Ул. Таежная, 14, корп. 1	22,18	от 01.04.2020 № 4689р/Л2	ООО УК "ЖКК"
12	Ул. Таежная, 15	20,08	от 01.04.2020 № 4689р/Л2	ООО УК "ЖКК"
13	Ул. Таежная, 17	24,96	от 01.04.2020 № 4689р/Л2	ООО УК "ЖКК"

14	Ул. Таежная, 18	24,96	от 01.04.2020 № 4689р/Л2	ООО УК "ЖКК"
15	Ул. Турдеевская, 9	22,18	от 01.04.2020 № 4689р/Л2	ООО УК "ЖКК"
16	Ул. Турдеевская, 10	22,18	от 01.04.2020 № 4689р/Л2	ООО УК "ЖКК"
17	Ул. Турдеевская, 11	22,18	от 01.04.2020 № 4689р/Л2	ООО УК "ЖКК"
18	Ул. Центральная, 3, корп. 1	20,28	от 01.04.2020 № 4689р/Л2	ООО УК "ЖКК"
19	Ул. Центральная, 3, корп. 2	20,28	от 01.04.2020 № 4689р/Л2	ООО УК "ЖКК"
20	Ул. Центральная, 3, корп. 3	20,28	от 01.04.2020 № 4689р/Л2	ООО УК "ЖКК"
21	Ул. Центральная, 3, корп. 4	20,28	от 01.04.2020 № 4689р/Л2	ООО УК "ЖКК"
22	Ул. Центральная, 16	22,18	от 01.04.2020 № 4689р/Л2	ООО УК "ЖКК"
23	Ул. Центральная, 18	22,18	от 01.04.2020 № 4689р/Л2	ООО УК "ЖКК"
24	Ул. Центральная, 19	22,18	от 01.04.2020 № 4689р/Л2	ООО УК "ЖКК"
25	Ул. Центральная, 21	22,18	от 01.04.2020 № 4689р/Л2	ООО УК "ЖКК"
26	Ул. Центральная, 23	22,18	от 01.04.2020 № 4689р/Л2	ООО УК "ЖКК"
27	Ул. Центральная, 25	22,18	от 01.04.2020 № 4689р/Л2	ООО УК "ЖКК"
28	Ул. Центральная, 26	20,08	от 01.04.2020 № 4689р/Л2	ООО УК "ЖКК"
29	Ул. Центральная, 27	22,18	от 01.04.2020 № 4689р/Л2	ООО УК "ЖКК"
30	Ул. Центральная, 29	24,96	от 01.04.2020 № 4689р/Л2	ООО УК "ЖКК"
31	Ул. Центральная, 32	24,96	от 01.04.2020 № 4689р/Л2	ООО УК "ЖКК"
32	Ул. Центральная, 33	23,35	от 01.04.2020 № 4689р/Л2	ООО УК "ЖКК"
33	Ул. Центральная, 36	24,96	от 01.04.2020 № 4689р/Л2	ООО УК "ЖКК"
34	Ул. Центральная, 39	24,96	от 01.04.2020 № 4689р/Л2	ООО УК "ЖКК"

**АДМИНИСТРАЦИЯ МУНИЦИПАЛЬНОГО ОБРАЗОВАНИЯ  
"ГОРОД АРХАНГЕЛЬСК"**

**ПО С Т А Н О В Л Е Н И Е**

от 19 марта 2020 г. № 514

**О плате за содержание жилого помещения для нанимателей жилых помещений по договорам социального найма и договорам найма жилых помещений в многоквартирном доме по ул. Капитана Хромцова, 1, корп. 1 и о внесении изменений в приложения к постановлениям Администрации муниципального образования "Город Архангельск"**

В соответствии со статьями 154 и 156 Жилищного кодекса Российской Федерации, статьей 30 Устава муниципального образования "Город Архангельск", разделом 2 Положения об установлении тарифов и размера платы Администрацией муниципального образования "Город Архангельск", утвержденного постановлением мэрии города Архангельска от 21.12.2015 № 69, Администрация муниципального образования "Город Архангельск" **постановляет:**

1. Установить размер платы за содержание жилого помещения для нанимателей жилых помещений по договорам социального найма и договорам найма жилых помещений в многоквартирном доме по адресу: г. Архангельск, ул. Капитана Хромцова, 1, корп. 1 в размере 25 руб. 00 коп. за 1 кв. м общей площади жилого помещения в месяц в соответствии с решением общего собрания собственников помещений товарищества собственников недвижимости "Капитана Хромцова1/1" от 27.11.2019 № 2.

2. Внести в приложение к постановлению Администрации муниципального образования "Город Архангельск" от 16.08.2016 № 933 "О плате за содержание жилого помещения для нанимателей жилых помещений по договорам социального найма и договорам найма жилых помещений в многоквартирных домах муниципального образования "Город Архангельск", о внесении изменений в приложения к отдельным постановлениям мэрии города Архангельска и о признании утратившими силу постановлений мэрии города Архангельска от 26.05.2011 № 220, от 10.04.2015 № 302" (с изменениями) изменение, исключив пункт 7.

3. Внести в приложение к постановлению Администрации муниципального образования "Город Архангельск" от 04.03.2020 № 423 "О плате за содержание жилого помещения для нанимателей жилых помещений по договорам социального найма и договорам найма жилых помещений в многоквартирных домах муниципального образования "Город Архангельск" изменение, исключив пункт 13.

4. Опубликовать постановление в газете "Архангельск – город воинской славы" и на официальном информационном Интернет-портале муниципального образования "Город Архангельск".

5. Настоящее постановление вступает в силу с момента опубликования.

<b>Глава муниципального образования "Город Архангельск"</b>	<b>И.В. Годзиш</b>
<b>ГЛАВА МУНИЦИПАЛЬНОГО ОБРАЗОВАНИЯ "ГОРОД АРХАНГЕЛЬСК"</b>	
<b>РАСПОРЯЖЕНИЕ</b>	
<b>от 17 марта 2020 г. № 936р</b>	
<b>О подготовке документации по планировке территории муниципального образования "Город Архангельск" в границах ул. Севстрой площадью 3,5280 га</b>	

В соответствии с Градостроительным кодексом Российской Федерации, с учетом обращения общества с ограниченной ответственностью "ЛУКОЙЛ-Северо-Западнефтепродукт" (вх. от 05.02.2020 № 19-48/728):

1. Принять предложение о подготовке документации по планировке территории муниципального образования "Город Архангельск" в границах ул. Севстрой площадью 3,5280 га счет средств общества с ограниченной ответственностью "ЛУКОЙЛ-Северо-Западнефтепродукт".

2. Подготовить документацию по планировке территории муниципального образования "Город Архангельск" (проект планировки и проект межевания) в границах ул. Севстрой площадью 3,5280 га.

3. Утвердить прилагаемое техническое задание на подготовку документации по планировке территории муниципального образования "Город Архангельск" в границах ул. Севстрой площадью 3,5280 га.

4. Определить, что физические или юридические лица вправе представлять свои предложения о порядке, сроках подготовки и содержании документации по планировке территории муниципального образования "Город Архангельск" в границах ул. Севстрой площадью 3,5280 га в департамент градостроительства Администрации муниципального образования "Город Архангельск" со дня опубликования настоящего распоряжения до момента назначения общественных обсуждений.

5. Срок действия распоряжения 6 месяцев с момента его опубликования в газете "Архангельск – город воинской славы" и на официальном информационном Интернет-портале муниципального образования "Город Архангельск".

6. Опубликовать распоряжение в газете "Архангельск – город воинской славы" и на официальном информационном Интернет-портале муниципального образования "Город Архангельск".

7. Контроль за исполнением распоряжения возложить на заместителя Главы муниципального образования "Город Архангельск" по вопросам экономического развития и финансам Шапошникову Д.В.

<b>Глава муниципального образования "Город Архангельск"</b>	<b>И.В. Годзиш</b>
<b>Приложение УТВЕРЖДЕНО распоряжением Главы муниципального образования "Город Архангельск" от 17.03.2020 № 936р</b>	

#### **ТЕХНИЧЕСКОЕ ЗАДАНИЕ на подготовку документации по планировке территории муниципального образования "Город Архангельск" в границах ул. Севстрой площадью 3,5280 га**

1. Наименование (вид) градостроительной документации  
Документация по планировке территории муниципального образования "Город Архангельск" (проект планировки и проект межевания) в границах ул. Севстрой площадью 3,5280 га (далее – документация по планировке территории).

2. Организация-заказчик  
Подготовку документации по планировке территории осуществляет общество с ограниченной ответственностью "ЛУКОЙЛ-Северо-Западнефтепродукт" (зарегистрированное Межрайонной инспекцией Федеральной налоговой службы № 15 по Санкт-Петербургу 6 ноября 2002 года за основным государственным регистрационным номером 1027809206457, ИНН 7825439514).

3. Проектная организация  
Определяется организацией - заказчиком.

4. Назначение документации  
Подготовка документации по планировке территории осуществляется для определения местоположения границ образующих и изменяемых земельных участков в границах ул. Севстрой.

5. Нормативно-правовая база для подготовки документации по планировке территории  
Градостроительный кодекс Российской Федерации, Земельный кодекс Российской Федерации, "СП 4.12.13330.2011. Свод правил. Градостроительство. Планировка и застройка городских и сельских поселений. Актуализированная редакция СНиП 2.07.01-89\*\*", "СНиП 11-04-2003. Инструкция о порядке разработки, согласования, экспертизы и утверждения градостроительной документации", Генеральный план муниципального образования "Город Архангельск", Правила землепользования и застройки муниципального образования "Город Архангельск", иные законы и нормативные правовые акты Российской Федерации, Архангельской области, муниципального образования "Город Архангельск".

6. Требования к подготовке документации по планировке территории  
Подготовка документации по планировке территории осуществляется в два этапа:  
I этап. Предоставление эскизного проекта на согласование в департамент градостроительства Администрации муниципального образования "Город Архангельск" в течение двух месяцев со дня вступления в силу данного распоряжения;  
II этап. Подготовка и сдача документации по планировке территории в течение четырех месяцев с момента согласования эскизного проекта.

Документацию по планировке территории подготовить в соответствии с техническими регламентами, нормами отвода земельных участков для конкретных видов деятельности, установленными в соответствии с федеральными законами.

При разработке документации по планировке территории учесть основные положения проекта планировки Цигломского района муниципального образования "Город Архангельск", утвержденного распоряжением Главы муниципального образования "Город Архангельск" от 27.08.2018 № 2492р.

Подготовка проекта межевания территории осуществляется применительно к территории, расположенной в границах одного или нескольких смежных элементов планировочной структуры, границах определенной правилами землепользования и застройки территориальной зоны и (или) границах установленной схемой территориального планирования муниципального района, генеральным планом поселения, городского округа функциональной зоны.

Подготовка проекта межевания территории осуществляется для:  
1) определения местоположения границ образующих и изменяемых земельных участков;  
2) установления, изменения, отмены красных линий для застроенных территорий, в границах которых не планируется размещение новых объектов капитального строительства, а также для установления, изменения, отмены красных линий в связи с образованием и (или) изменением земельного участка, расположенного в границах территории, применительно к которой не предусматривается осуществление деятельности по комплексному и устойчивому развитию территории, при условии, что такие установление, изменение, отмена влекут за собой исключительное изменение границ территории общего пользования.

7. Объект проектирования, его основные характеристики  
Территория проектирования площадью 3,5280 га расположена в границах ул. Севстрой.  
Граница территории проектирования в соответствии со схемой, указанной в приложении к техническому заданию.

8. Требования к составу и содержанию работ  
Проект планировки территории состоит из основной части, которая подлежит утверждению, и материалов по ее обоснованию.

Основная часть проекта планировки территории включает в себя:  
1) чертеж или чертежи планировки территории, на которых отображаются:  
а) красные линии;  
б) границы существующих и планируемых элементов планировочной структуры;  
в) границы зон планируемого размещения объектов капитального строительства;

2) положение о характеристиках планируемого развития территории, в том числе о плотности и параметрах застройки территории (в пределах, установленных градостроительным регламентом), о характеристиках объектов капитального строительства жилого, производственного, общественно-делового и иного назначения и необходимых для функционирования таких объектов и обеспечения жизнедеятельности граждан объектов коммунальной, транспортной, социальной инфраструктур, в том числе объектов, включенных в программы комплексного развития систем коммунальной инфраструктуры, программы комплексного развития социальной инфраструктуры и необходимых для развития территории в границах элемента планировочной структуры. Для зон планируемого размещения объектов федерального значения, объектов регионального значения, объектов местного значения в такое положение включаются сведения о плотности и параметрах застройки территории, необходимые для размещения указанных объектов, а также в целях согласования проекта планировки территории в соответствии с частью 12.7 статьи 45 Градостроительного кодекса Российской Федерации информация о планируемых мероприятиях по обеспечению сохранения применительно к территориальным зонам, в которых планируется размещение указанных объектов, фактических показателей обеспеченности территории объектами коммунальной, транспортной, социальной инфраструктур и фактических показателей территориальной доступности таких объектов для населения;

3) положения об очередности планируемого развития территории, содержащие этапы проектирования, строительства, реконструкции объектов капитального строительства жилого, производственного, общественно-делового и иного назначения и этапы строительства, реконструкции необходимых для функционирования таких объектов и обеспечения жизнедеятельности граждан объектов коммунальной, транспортной, социальной инфраструктур, в том числе объектов, включенных в программы комплексного развития систем коммунальной инфраструктуры, программы комплексного развития транспортной инфраструктуры, программы комплексного развития социальной инфраструктуры.

Материалы по обоснованию проекта планировки территории содержат:

1) карту (фрагмент карты) планировочной структуры территорий поселения, городского округа, межселенной территории муниципального района с отображением границ элементов планировочной структуры;

2) результаты инженерных изысканий в объеме, предусмотренном разрабатываемой исполнителем работ программой инженерных изысканий, в случаях, если выполнение таких инженерных изысканий для подготовки документации по планировке территории требуется в соответствии с Градостроительным кодексом Российской Федерации;

3) обоснование определения границ зон планируемого размещения объектов капитального строительства;

4) схему организации движения транспорта (включая транспорт общего пользования) и пешеходов, отражающую местоположение объектов транспортной инфраструктуры и учитывающую существующие и прогнозные потребности в транспортном обеспечении на территории, а также схему организации улично-дорожной сети;

5) схему границ территорий объектов культурного наследия;

6) схему границ зон с особыми условиями использования территории;

7) обоснование соответствия планируемых параметров, местоположения и назначения объектов регионального значения, объектов местного значения нормативам градостроительного проектирования и требованиям градостроительных регламентов, а также применительно к территории, в границах которой предусматривается осуществление деятельности по комплексному и устойчивому развитию территории, установленным правилами землепользования и застройки расчетным показателям минимально допустимого уровня обеспеченности территории объектами коммунальной, транспортной, социальной инфраструктур и расчетным показателям максимально допустимого уровня территориальной доступности таких объектов для населения;

8) схему, отображающую местоположение существующих объектов капитального строительства, в том числе линейных объектов, объектов, подлежащих сносу, объектов незавершенного строительства, а также проходы к водным объектам общего пользования и их береговым полосам;

9) варианты планировочных и (или) объемно-пространственных решений застройки территории в соответствии с проектом планировки территории (в отношении элементов планировочной структуры, расположенных в жилых или общественно-деловых зонах);

10) перечень мероприятий по защите территории от чрезвычайных ситуаций природного и техногенного характера, в том числе по обеспечению пожарной безопасности и по гражданской обороне;

11) перечень мероприятий по охране окружающей среды;

12) обоснование очередности планируемого развития территории;

13) схему вертикальной планировки территории, инженерной подготовки и инженерной защиты территории, подготовленную в случаях, установленных уполномоченным Правительством Российской Федерации федеральным органом исполнительной власти, и в соответствии с требованиями, установленными уполномоченным Правительством Российской Федерации федеральным органом исполнительной власти;

14) иные материалы для обоснования положений по планировке территории.

В состав проекта планировки территории может включаться проект организации дорожного движения, разрабатываемый в соответствии с требованиями Федерального закона от 29.12.2017 № 443-ФЗ "Об организации дорожного движения в Российской Федерации и о внесении изменений в отдельные законодательные акты Российской Федерации".

Проект межевания территории состоит из основной части, которая подлежит утверждению, и материалов по обоснованию этого проекта.

Основная часть проекта межевания территории включает в себя текстовую часть и чертежи межевания территории.

Текстовая часть проекта межевания территории включает в себя:

1) перечень и сведения о площади образуемых земельных участков, в том числе возможные способы их образования;

2) перечень и сведения о площади образуемых земельных участков, которые будут отнесены к территориям общего пользования или имуществу общего пользования, в том числе в отношении которых предполагаются резервирование и (или) изъятие для государственных или муниципальных нужд;

3) вид разрешенного использования образуемых земельных участков в соответствии с проектом планировки территории в случаях, предусмотренных Градостроительным кодексом Российской Федерации;

4) целевое назначение лесов, вид (виды) разрешенного использования лесного участка, количественные и качественные характеристики лесного участка, сведения о нахождении лесного участка в границах особо защитных участков лесов (в случае, если подготовка проекта межевания территории осуществляется в целях определения местоположения границ образуемых и (или) изменяемых лесных участков);

5) сведения о границах территории, в отношении которой утверждён проект межевания, содержащие перечень координат характерных точек этих границ в системе координат, используемой для ведения Единого государственного реестра недвижимости. Координаты характерных точек границ территории, в отношении которой утверждён проект межевания, определяются в соответствии с требованиями к точности определения координат характерных точек границ, установленных в соответствии с Градостроительным кодексом Российской Федерации для территориальных зон.

На чертежах межевания территории отображаются:

1) границы планируемых (в случае, если подготовка проекта межевания территории осуществляется в составе проекта планировки территории) и существующих элементов планировочной структуры;

2) красные линии, утвержденные в составе проекта планировки территории, или красные линии, утверждаемые, изменяемые проектом межевания территории в соответствии с пунктом 2 части 2 статьи 43 Градостроительного кодекса Российской Федерации;

3) линии отступа от красных линий в целях определения мест допустимого размещения зданий, строений, сооружений;

4) границы образуемых и (или) изменяемых земельных участков, условные номера образуемых земельных участков, в том числе в отношении которых предполагаются их резервирование и (или) изъятие для государственных или муниципальных нужд;

5) границы публичных сервитутов.  
При подготовке проекта межевания территории в целях определения местоположения границ образуемых и (или) изменяемых лесных участков их местоположение, границы и площадь определяются с учетом границ и площади лесных кварталов и (или) лесотаксационных выделов, частей лесотаксационных выделов.

Материалы по обоснованию проекта межевания территории включают в себя чертежи, на которых отображаются:

1) границы существующих земельных участков;  
2) границы зон с особыми условиями использования территорий;  
3) местоположение существующих объектов капитального строительства;  
4) границы особо охраняемых природных территорий;  
5) границы территорий объектов культурного наследия;  
6) границы лесничеств, лесопарков, участков лесничеств, лесных кварталов, лесотаксационных выделов или частей лесотаксационных выделов.

Подготовка проектов межевания территории осуществляется с учетом материалов и результатов инженерных изысканий в случаях, если выполнение таких инженерных изысканий для подготовки документации по планировке территории требуется в соответствии с Градостроительным кодексом Российской Федерации. В целях подготовки проекта межевания территории допускается использование материалов и результатов инженерных изысканий, полученных для подготовки проекта планировки данной территории, в течение не более чем пяти лет со дня их выполнения.

При подготовке проекта межевания территории определение местоположения границ образуемых и (или) изменяемых земельных участков осуществляется в соответствии с градостроительными регламентами и нормами отвода земельных участков для конкретных видов деятельности, иными требованиями к образуемым и (или) изменяемым земельным участкам, установленными федеральными законами и законами субъектов Российской Федерации, техническими регламентами, сводами правил.

В случае если разработка проекта межевания территории осуществляется применительно к территории, в границах которой предусматривается образование земельных участков на основании утвержденной схемы расположения земельного участка или земельных участков на кадастровом плане территории, срок действия которой не истек, местоположение границ земельных участков в таком проекте межевания территории должно соответствовать местоположению границ земельных участков, образование которых предусмотрено данной схемой.

В проекте межевания территории, подготовленном применительно к территории исторического поселения, учитываются элементы планировочной структуры, обеспечение сохранности которых предусмотрено законодательством об охране объектов культурного наследия (памятников истории и культуры) народов Российской Федерации.

9. Требования к результатам работы

Принимаемые решения в ходе подготовки документации по планировке территории должны быть обоснованными. В документации по планировке территории подлежат отражению земельные участки, поставленные на кадастровый учет, а также проектные решения по формированию и постановке на государственный кадастровый учет земельных участков под многоквартирными домами.

Основные материалы документации по планировке территории должны соответствовать строительным нормам и правилам, нормативным документам в сфере градостроительства.

При использовании карт и топографических планов, не предназначенных для открытого использования, имеющих гриф секретности, следует руководствоваться требованиями законодательства Российской Федерации о государственной тайне в объеме и порядке, которые установлены Правительством Российской Федерации.

Подготовка документации по планировке территории осуществляется в соответствии с системой координат, используемой для ведения государственного кадастра недвижимости.

Материалы документации по планировке территории в электронном виде должны быть совместимы с геоинформационной системой ГИС "ИнГео" (.dwg/.dxf).

Текстовые материалы документации по планировке территории должны быть выполнены в формате Word (.doc/.docx), табличные – Excel (.xls/.xlsx). Графические материалы проекта межевания территории выполняются в масштабе 1:5000 – 1:2000 – 1:1000.

Документация по планировке территории на бумажной основе и в электронном виде передается в департамент градостроительства Администрации муниципального образования "Город Архангельск".

10. Порядок проведения согласования документации по планировке территории  
Документация по планировке территории после подготовки должна быть согласована разработчиком в следующем порядке с:

департаментом муниципального имущества Администрации муниципального образования "Город Архангельск";  
департаментом городского хозяйства Администрации муниципального образования "Город Архангельск";  
департаментом транспорта, строительства и городской инфраструктуры Администрации муниципального образования "Город Архангельск";

Главным управлением МЧС России по Архангельской области;

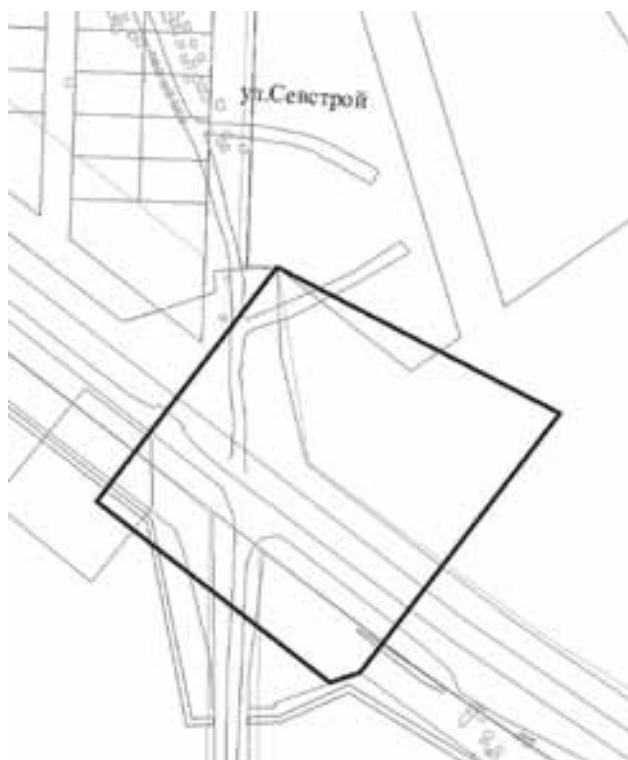
правообладателями изменяемых земельных участков;

организациями, обслуживающими сети инженерных коммуникаций: ПАО "ТГК-2", ПАО "Ростелеком", ООО "РВК-центр", ПАО "МРСК Северо-Запада", МУП "Архкомхоз", МУП "Горсвет", АО "Архоблгаз", ООО "АСЭП";

другими заинтересованными организациями в соответствии с требованиями законодательства Российской Федерации и нормативных правовых актов субъектов Российской Федерации и органов местного самоуправления.

По итогам полученных согласований представить документацию по планировке территории в департамент градостроительства Администрации муниципального образования "Город Архангельск".

**Приложение**  
к техническому заданию на подготовку  
документации по планировке  
территории муниципального образования  
"Город Архангельск" в границах  
ул. Севстрой площадью 3,5280 га

СХЕМА  
границ проектированияГЛАВА МУНИЦИПАЛЬНОГО ОБРАЗОВАНИЯ  
"ГОРОД АРХАНГЕЛЬСК"

## РАСПОРЯЖЕНИЕ

от 17 марта 2020 г. № 959р

**О проведении общественных обсуждений по проекту межевания территории муниципального образования "Город Архангельск" в границах ул. Механизаторов, ул. Мирной и ул. Герцена площадью 2,7315 га**

В соответствии с Градостроительным кодексом Российской Федерации, Федеральным законом от 06.10.2003 № 131-ФЗ "Об общих принципах организации местного самоуправления в Российской Федерации", Уставом муниципального образования "Город Архангельск" и Положением об организации и проведении общественных обсуждений или публичных слушаний по вопросам градостроительной деятельности на территории муниципального образования "Город Архангельск", утвержденным решением Архангельской городской Думы от 20.06.2018 № 688:

1. Комиссии по землепользованию и застройке муниципального образования "Город Архангельск" подготовить и провести общественные обсуждения по проекту межевания территории муниципального образования "Город Архангельск" в границах ул. Механизаторов, ул. Мирной и ул. Герцена площадью 2,7315 га.
2. Опубликовать распоряжение в газете "Архангельск – город воинской славы" и на официальном информационном Интернет-портале муниципального образования "Город Архангельск".

Глава муниципального образования  
"Город Архангельск"

И.В. Годзин

АДМИНИСТРАЦИЯ МУНИЦИПАЛЬНОГО ОБРАЗОВАНИЯ  
"ГОРОД АРХАНГЕЛЬСК"

## РАСПОРЯЖЕНИЕ

от 18 марта 2020 г. № 973р

**Об организации работы муниципальных организаций, находящихся в ведении департамента образования Администрации муниципального образования "Город Архангельск", управления по физической культуре и спорту Администрации муниципального образования "Город Архангельск", управления культуры и молодежной политики Администрации муниципального образования "Город Архангельск"**

В соответствии с подпунктами 2, 3 пункта 13 Указа Губернатора Архангельской области от 17.03.2020 № 28-у "О введении на территории Архангельской области режима повышенной готовности для органов управления и сил Архангельской территориальной подсистемы единой государственной системы предупреждения и ликвидации чрезвычайных ситуаций и мерах по противодействию распространению на территории Архангельской области новой коронавирусной инфекции (2019-nCoV)", решением оперативного штаба по предотвращению распространения коронавирусной инфекции на территории муниципального образования "Город Архангельск" от 18.03.2020:

1. Департаменту образования Администрации муниципального образования "Город Архангельск" (далее – департамент образования):
  - а) организовать в общеобразовательных организациях, находящихся в ведении департамента образования, реализацию образовательных программ с использованием дистанционных технологий;
  - б) организовать свободное посещение обучающимися дошкольных образовательных организаций, организаций, реализующих дополнительные общеразвивающие программы, находящихся в ведении департамента образования, по решению их родителей или иных законных представителей;
  - в) принять меры по отмене поездок обучающихся в образовательных организациях, находящихся в ведении департамента образования, организованными группами в период каникул, в том числе в организации отдыха детей и их оздоровления.
2. Управлению по физической культуре и спорту Администрации муниципального образования "Город Архангельск" (далее – управление по физической культуре и спорту):
  - а) организовать свободное посещение лицами, занимающимися в муниципальных организациях, находящихся в ведении управления по физической культуре и спорту, по решению родителей или иных законных представителей;
  - б) перенести проведение физкультурных мероприятий и спортивных мероприятий, включенных в календарный план официальных физкультурных мероприятий и официальных спортивных мероприятий Администрации муниципального образования "Город Архангельск", до снятия режима повышенной готовности на территории Архангельской области;
  - в) ограничить обслуживание пользователей муниципальных организаций, находящихся в ведении управления по физической культуре и спорту.
3. Управлению культуры и молодежной политики Администрации муниципального образования "Город Архангельск":
  - а) исключить выезды творческих коллективов и обучающихся детских школ искусств на территории других населенных пунктов Архангельской области, регионов Российской Федерации, государств;
  - б) организовать перевод обучающихся учреждений дополнительного образования, реализующих программы в области искусства, на дистанционную форму обучения или на индивидуальные учебные планы по решению родителей или законных представителей до снятия режима повышенной готовности на территории Архангельской области;
  - в) ограничить обслуживание пользователей муниципальных библиотекми муниципальными библиотеками муниципального образования "Город Архангельск", обеспечить предоставление доступа к информационным ресурсам данных библиотек в режиме удаленного доступа;
  - г) организовать занятия в клубных формированиях, самодеятельных творческих коллективах в муниципальных культурно-досуговых учреждениях муниципального образования "Город Архангельск" в свободном режиме по решению родителей или иных законных представителей.
4. Департаменту образования, управлению по физической культуре и спорту, управлению культуры и молодежной политики Администрации муниципального образования "Город Архангельск" принять меры по запрету на период действия режима повышенной готовности на территории Архангельской области:
  - а) проведения на территории муниципального образования "Город Архангельск" развлекательных и иных массовых мероприятий в зданиях, строениях, сооружениях (помещениях в них) с числом участников более 50 человек одновременно в местах их проведения;
  - б) проведения на территории муниципального образования "Город Архангельск" развлекательных и иных массовых мероприятий, проводимых на открытых пространствах с числом участников более 100 человек одновременно в местах их проведения.
5. Опубликовать распоряжение в газете "Архангельск – город воинской славы" и на официальном информационном Интернет-портале муниципального образования "Город Архангельск".
6. Контроль за исполнением распоряжения возложить на заместителя Главы муниципального образования "Город Архангельск" – руководителя аппарата Евменова Н.В.

Глава муниципального образования  
"Город Архангельск"

И.В. Годзин

ГЛАВА МУНИЦИПАЛЬНОГО ОБРАЗОВАНИЯ  
"ГОРОД АРХАНГЕЛЬСК"

## РАСПОРЯЖЕНИЕ

от 19 марта 2020 г. № 975р

**О подготовке документации по планировке территории для размещения линейного объекта "Строительство II и III очереди кольцевого водовода. II очередь. Участок от пересечения ул. Тимме Я. и просп. Дзержинского до пересечения просп. Дзержинского и ул. 23-й Гвардейской дивизии"**

В соответствии с Градостроительным кодексом Российской Федерации, с учетом обращения общества с ограниченной ответственностью "РВК-Архангельск" (вх. от 19.02.2020 № 19-48/1045):

1. Принять предложение о подготовке документации по планировке территории для размещения линейного объекта "Строительство II и III очереди кольцевого водовода. II очередь. Участок от пересечения ул. Тимме Я. и просп. Дзержинского до пересечения просп. Дзержинского и ул. 23-й Гвардейской дивизии" за счет средств общества с ограниченной ответственностью "РВК-Архангельск".
2. Подготовить документацию по планировке территории для размещения линейного объекта "Строительство II и III очереди кольцевого водовода. II очередь. Участок от пересечения ул. Тимме Я. и просп. Дзержинского до пересечения просп. Дзержинского и ул. 23-й Гвардейской дивизии".
3. Утвердить прилагаемое техническое задание на подготовку документации по планировке территории для размещения линейного объекта "Строительство II и III очереди кольцевого водовода. II очередь. Участок от пересечения ул. Тимме Я. и просп. Дзержинского до пересечения просп. Дзержинского и ул. 23-й Гвардейской дивизии".
4. Определить, что физические или юридические лица вправе представлять свои предложения о порядке, сроках подготовки и содержании документации по планировке территории для размещения линейного объекта "Строительство II и III очереди кольцевого водовода. II очередь. Участок от пересечения ул. Тимме Я. и просп. Дзержинского до пересечения просп. Дзержинского и ул. 23-й Гвардейской дивизии" в департамент градостроительства Администрации муниципального образования "Город Архангельск" со дня опубликования настоящего распоряжения до момента назначения общественных обсуждений.
5. Срок действия распоряжения 6 месяцев с момента его опубликования в газете "Архангельск – город воинской славы" и на официальном информационном Интернет-портале муниципального образования "Город Архангельск".
6. Опубликовать распоряжение в газете "Архангельск – город воинской славы" и на официальном информационном Интернет-портале муниципального образования "Город Архангельск".
7. Контроль за исполнением распоряжения возложить на заместителя Главы муниципального образования "Город Архангельск" по вопросам экономического развития и финансам Шапошникову Д.В.

Глава муниципального образования  
"Город Архангельск"

И.В. Годзин

## ТЕХНИЧЕСКОЕ ЗАДАНИЕ

**на подготовку документации по планировке территории для размещения линейного объекта "Строительство II и III очереди кольцевого водовода. II очередь. Участок от пересечения ул. Тимме Я. и просп. Дзержинского до пересечения просп. Дзержинского и ул. 23-й Гвардейской дивизии"**

1. Наименование (вид) градостроительной документации  
Документация по планировке территории для размещения линейного объекта "Строительство II и III очереди кольцевого водовода. II очередь. Участок от пересечения ул. Тимме Я. и просп. Дзержинского до пересечения просп. Дзержинского и ул. 23-й Гвардейской дивизии" (далее – документация по планировке территории).
2. Организация-заказчик  
Подготовку документации по планировке территории осуществляет общество с ограниченной ответственностью "РВК-Архангельск" (зарегистрированный Инспекцией Федеральной налоговой службы по г. Архангельску 21 февраля 2019 года за основным государственным регистрационным номером 1147746544890, ИНН 7726747370).
3. Проектная организация  
Определяется организацией-заказчиком.
4. Назначение документации  
Подготовка документации по планировке территории осуществляется в целях обеспечения устойчивого развития территорий, выделения элементов планировочной структуры, установления границ земельных участков, предназначенных для строительства и размещения линейных объектов.
5. Нормативно-правовая база для подготовки документации по планировке территории  
Градостроительный кодекс Российской Федерации, Земельный кодекс Российской Федерации, "СП 42.13330.2011. Свод правил. Градостроительство. Планировка и застройка городских и сельских поселений. Актуализированная редакция СНиП 2.07.01-89\*", "СНиП 11-04-2003. Инструкция о порядке разработки, согласования, экспертизы и утверждения градостроительной документации", Генеральный план муниципального образования "Город Архангельск", Правила землепользования и застройки муниципального образования "Город Архангельск", иные законы и нормативные правовые акты Российской Федерации, Архангельской области, муниципального образования "Город Архангельск".
6. Требования к подготовке документации по планировке территории  
Документация по планировке территории подготовит в соответствии с техническими регламентами, нормами отвода земельных участков для конкретных видов деятельности, установленными в соответствии с федеральными законами.  
При разработке проекта планировки территории учесть основные положения проекта планировки Привокзального района муниципального образования "Город Архангельск", утвержденный распоряжением мэра города Архангельска от 25.02.2015 № 472р (с изменениями).  
Подготовка проекта межевания территории осуществляется применительно к территории, расположенной в границах одного или нескольких смежных элементов планировочной структуры, границах определенной правилами землепользования и застройки территориальной зоны (и/или) границах установленной схемой территориального планирования муниципального района, генеральным планом поселения, городского округа функциональной зоны.  
Подготовка проекта межевания территории осуществляется для:
  - 1) определения местоположения границ образуемых и изменяемых земельных участков;
  - 2) установления, изменения, отмены красных линий для застроенных территорий, в границах которых не планируется размещение новых объектов капитального строительства, а также для установления, изменения, отмены красных линий в связи с образованием и (или) изменением земельного участка, расположенного в границах территории, применительно к которой не предусматривается осуществление деятельности по комплексному и устойчивому развитию территории, при условии, что такие установление, изменение, отмена влекут за собой исключительно изменение границ территории общего пользования.
  - 3) Объект проектирования, его основные характеристики  
Линейный объект "Строительство II и III очереди кольцевого водовода. II очередь. Участок от пересечения ул. Тимме Я. и просп. Дзержинского до пересечения просп. Дзержинского и ул. 23-й Гвардейской дивизии".  
Граница территории проектирования в соответствии со схемой, указанной в приложении к техническому заданию.
  - 4) Информация о разрешенном использовании земельного участка  
Разрешенное использование: для размещения линейного объекта.  
В соответствии с частью 4 статьи 36 Градостроительного кодекса Российской Федерации действие градостроительного регламента на земельные участки, предназначенные для размещения линейных объектов, не распространяется.
  - 5) Требования к составу и содержанию работ  
Проект планировки территории состоит из основной части, которая подлежит утверждению, и материалов по ее обоснованию.  
Основная часть проекта планировки территории включает в себя:
    - 1) чертеж или чертежи планировки территории, на которых отображаются:
      - а) красные линии;
      - б) границы существующих и планируемых элементов планировочной структуры;
      - в) границы зон планируемого размещения объектов капитального строительства;
    - 2) положение о характеристиках планируемого развития территории, в том числе о плотности и параметрах застройки территории (в пределах, установленных градостроительным регламентом), о характеристиках объектов капитального строительства жилого, производственного, общественно-делового и иного назначения и необходимых для функционирования таких объектов и обеспечения жизнедеятельности граждан объектов коммунальной, транспортной, социальной инфраструктур, в том числе объектов, включенных в программы комплексного развития систем коммунальной инфраструктуры, программы комплексного развития транспортной инфраструктуры, программы комплексного развития социальной инфраструктуры, программы комплексного развития социальной инфраструктуры и необходимых для развития территории в границах элемента планировочной структуры. Для зон планируемого размещения объектов федерального значения, объектов регионального значения, объектов местного значения в такое положение включаются сведения о плотности и параметрах застройки территории, необходимые для размещения указанных объектов, а также в целях согласования проекта планировки территории в соответствии с частью 12.7 статьи 45 Градостроительного кодекса Российской Федерации информация о планируемых мероприятиях по обеспечению сохранения применительно к территориальным зонам, в которых планируется размещение указанных объектов, фактических показателей обеспеченности территории объектами коммунальной, транспортной, социальной инфраструктур и фактических показателей территориальной доступности таких объектов для населения;
    - 3) положения об очередности планируемого развития территории, содержащие этапы проектирования, строительства, реконструкции объектов капитального строительства жилого, производственного, общественно-делового и иного назначения и этапы строительства, реконструкции необходимых для функционирования таких объектов и обеспечения жизнедеятельности граждан объектов коммунальной, транспортной, социальной инфраструктур, в том числе объектов, включенных в программы комплексного развития систем коммунальной инфраструктуры, программы комплексного развития транспортной инфраструктуры, программы комплексного развития социальной инфраструктуры.
6. Материалы по обоснованию проекта планировки территории содержат:
  - 1) карту (фрагмент карты) планировочной структуры территорий поселения, городского округа, межселенной территории муниципального района с отображением границ элементов планировочной структуры;
  - 2) результаты инженерных изысканий в объеме, предусмотренном разрабатываемой исполнителем работ программой инженерных изысканий, в случаях, если выполнение таких инженерных изысканий для подготовки документации по планировке территории требуется в соответствии с Градостроительным кодексом Российской Федерации;

Приложение  
УТВЕРЖДЕНО  
распоряжением Главы  
муниципального образования  
"Город Архангельск"  
от 19.03.2020 № 975р

- 3) обоснование определения границ зон планируемого размещения объектов капитального строительства;
- 4) схему организации движения транспорта (включая транспорт общего пользования) и пешеходов, отражающую местоположение объектов транспортной инфраструктуры и учитывающую существующие и прогнозные потребности в транспортном обеспечении на территории, а также схему организации улично-дорожной сети;
- 5) схему границ территорий объектов культурного наследия;
- 6) схему границ зон с особыми условиями использования территории;
- 7) обоснование соответствия планируемых параметров, местоположения и назначения объектов регионального значения, объектов местного значения нормативам градостроительного проектирования и требованиям градостроительных регламентов, а также применительно к территории, в границах которой предусматривается осуществление деятельности по комплексному и устойчивому развитию территории, установленным правилами землепользования и застройки расчетным показателям минимально допустимого уровня обеспеченности территории объектами коммунальной, транспортной, социальной инфраструктур и расчетным показателям максимально допустимого уровня территориальной доступности таких объектов для населения;
- 8) схему, отображающую местоположение существующих объектов капитального строительства, в том числе линейных объектов, объектов, подлежащих сносу, объектов незавершенного строительства, а также проходы к водным объектам общего пользования и их береговым полосам;
- 9) варианты планировочных и (или) объемно-пространственных решений застройки территории в соответствии с проектом планировки территории (в отношении элементов планировочной структуры, расположенных в жилых или общественно-деловых зонах);
- 10) перечень мероприятий по защите территории от чрезвычайных ситуаций природного и техногенного характера, в том числе по обеспечению пожарной безопасности и по гражданской обороне;
- 11) перечень мероприятий по охране окружающей среды;
- 12) обоснование очередности планируемого развития территории;
- 13) схему вертикальной планировки территории, инженерной подготовки и инженерной защиты территории, подготовленную в случаях, установленных уполномоченным Правительством Российской Федерации федеральным органом исполнительной власти, и в соответствии с требованиями, установленными уполномоченным Правительством Российской Федерации федеральным органом исполнительной власти;
- 14) иные материалы для обоснования положений по планировке территории.

В состав проекта планировки территории может включаться проект организации дорожного движения, разрабатываемый в соответствии с требованиями Федерального закона от 29.12.2017 № 443-ФЗ "Об организации дорожного движения в Российской Федерации и о внесении изменений в отдельные законодательные акты Российской Федерации".

Содержание всех указанных разделов должно соответствовать требованиям Положения о составе и содержании проектов планировки территории, предусматривающих размещение одного или нескольких линейных объектов, утвержденного постановлением Правительства Российской Федерации от 12.05.2017 № 564 (ред. от 06.07.2019).

Объединение нескольких чертежей в один допускается при условии обеспечения читаемости линий и условных обозначений графических материалов.

Проект межевания территории состоит из основной части, которая подлежит утверждению, и материалов по обоснованию этого проекта.

Основная часть проекта межевания территории включает в себя текстовую часть и чертежи межевания территории.

Текстовая часть проекта межевания территории включает в себя:

- 1) перечень и сведения о площади образуемых земельных участков, в том числе возможные способы их образования;
- 2) перечень и сведения о площади образуемых земельных участков, которые будут отнесены к территориям общего пользования или имуществу общего пользования, в том числе в отношении которых предполагаются резервирование и (или) изъятие для государственных или муниципальных нужд;
- 3) вид разрешенного использования образуемых земельных участков в соответствии с проектом планировки территории в случаях, предусмотренных Градостроительным кодексом Российской Федерации;
- 4) целевое назначение лесов, вид (виды) разрешенного использования лесного участка, количественные и качественные характеристики лесного участка, сведения о нахождении лесного участка в границах особо защитных участков лесов (в случае, если подготовка проекта межевания территории осуществляется в целях определения местоположения границ образуемых и (или) изменяемых лесных участков);
- 5) сведения о границах территории, в отношении которой утвержден проект межевания, содержащие перечень координат характерных точек этих границ в системе координат, используемой для ведения Единого государственного реестра недвижимости. Координаты характерных точек границ территории, в отношении которой утвержден проект межевания, определяются в соответствии с требованиями к точности определения координат характерных точек границ, установленных в соответствии с Градостроительным кодексом Российской Федерации для территориальных зон.

На чертежах межевания территории отображаются:

- 1) границы планировочных (в случае, если подготовка проекта межевания территории осуществляется в составе проекта планировки территории) и существующих элементов планировочной структуры;
- 2) красные линии, утвержденные в составе проекта планировки территории, или красные линии, утверждаемые, изменяемые проектом межевания территории в соответствии с пунктом 2 части 2 статьи 43 Градостроительного кодекса Российской Федерации;
- 3) линии отступа от красных линий в целях определения мест допустимого размещения зданий, строений, сооружений;
- 4) границы образуемых и (или) изменяемых земельных участков, условные номера образуемых земельных участков, в том числе в отношении которых предполагаются их резервирование и (или) изъятие для государственных или муниципальных нужд;
- 5) границы публичных сервитутов.

При подготовке проекта межевания территории в целях определения местоположения границ образуемых и (или) изменяемых лесных участков их местоположение, границы и площадь определяются с учетом границ и площади лесных кварталов и (или) лесотаксационных выделов, частей лесотаксационных выделов.

Материалы по обоснованию проекта межевания территории включают в себя чертежи, на которых отображаются:

- 1) границы существующих земельных участков;
- 2) границы зон с особыми условиями использования территорий;
- 3) местоположение существующих объектов капитального строительства;
- 4) границы особо охраняемых природных территорий;
- 5) границы территорий объектов культурного наследия;
- 6) границы лесничеств, лесопарков, участков лесничеств, лесных кварталов, лесотаксационных выделов или частей лесотаксационных выделов.

Подготовка проектов межевания территории осуществляется с учетом материалов и результатов инженерных изысканий в случаях, если выполнение таких инженерных изысканий для подготовки документации по планировке территории требуется в соответствии с Градостроительным кодексом Российской Федерации. В целях подготовки проекта межевания территории допускается использование материалов и результатов инженерных изысканий, полученных для подготовки проекта планировки данной территории, в течение не более чем пяти лет со дня их выполнения.

При подготовке проекта межевания территории определение местоположения границ образуемых и (или) изменяемых земельных участков осуществляется в соответствии с градостроительными регламентами и нормами отвода земельных участков для конкретных видов деятельности, иными требованиями к образуемым и (или) изменяемым земельным участкам, установленными федеральными законами и законами субъектов Российской Федерации, техническими регламентами, сводами правил.

В случае если разработка проекта межевания территории осуществляется применительно к территории, в границах которой предусматривается образование земельных участков на основании утвержденной схемы расположения земельного участка или земельных участков на кадастровом плане территории, срок действия которой не истек, местоположение границ земельных участков в таком проекте межевания территории должно соответствовать местоположению границ земельных участков, образование которых предусмотрено данной схемой.

В проекте межевания территории, подготовленном применительно к территории исторического поселения, учитываются элементы планировочной структуры, обеспечение сохранности которых предусмотрено законодательством об охране объектов культурного наследия (памятников истории и культуры) народов Российской Федерации.

10. Требования к результатам работы  
Принимаемые решения в ходе подготовки документации по планировке территории должны быть обоснованными. В документации по планировке территории подлежат отражению земельные участки, поставленные на кадастровый учет.

Основные материалы документации по планировке территории должны соответствовать строительным нормам и правилам, нормативным документам в сфере градостроительства.

При использовании карт и топографических планов, не предназначенных для открытого использования, имеющих гриф секретности, следует руководствоваться требованиями законодательства Российской Федерации о государственной тайне в объеме и порядке, которые установлены Правительством Российской Федерации.

Подготовка документации по планировке территории осуществляется в соответствии с системой координат, используемой для ведения государственного кадастра недвижимости.

Материалы документации по планировке территории в электронном виде должны быть совместимы с геоинформационной системой ГИС "ИнГео" (.dwg/.dxf) и выполнены в координатах системы координат МСК-29, являющейся единой системой для ведения государственного кадастрового учета объектов недвижимости.

Текстовые материалы документации по планировке территории должны быть выполнены в формате Word (.doc/.docx), табличные – Excel (.xls/.xlsx). Графические материалы проекта межевания территории выполняются в масштабе 1:25000 – 1:10000 – 1:5000 – 1:2000 – 1:1000.

Документация по планировке территории на бумажной основе и в электронном виде передается в департамент градостроительства Администрации муниципального образования "Город Архангельск".

11. Порядок проведения согласования документации по планировке территории  
Документация по планировке территории после подготовки должна быть согласована разработчиком в следующем порядке с:

департаментом муниципального имущества Администрации муниципального образования "Город Архангельск"; департаментом городского хозяйства Администрации муниципального образования "Город Архангельск"; департаментом транспорта, строительства и городской инфраструктуры Администрации муниципального образования "Город Архангельск";

правообладателями изменяемых земельных участков;

другими заинтересованными организациями в соответствии с требованиями законодательства Российской Федерации и нормативных правовых актов субъектов Российской Федерации и органов местного самоуправления.

По итогам полученных согласований представить документацию по планировке территории в департамент градостроительства Администрации муниципального образования "Город Архангельск".

#### Приложение

к техническому заданию на подготовку документации по планировке территории для размещения линейного объекта "Строительство II и III очереди кольцевого водовода. II очередь. Участок от пересечения ул. Тимме Я. и просп. Дзержинского до пересечения просп. Дзержинского и ул. 23-й Гвардейской дивизии"

#### ГРАНИЦЫ территории проектирования



#### ГЛАВА МУНИЦИПАЛЬНОГО ОБРАЗОВАНИЯ "ГОРОД АРХАНГЕЛЬСК"

#### РАСПОРЯЖЕНИЕ

от 19 марта 2020 г. № 976р

#### О подготовке документации по планировке территории для размещения линейного объекта "Строительство II и III очереди кольцевого водовода. III очередь. Участок от пересечения просп. Дзержинского и ул. 23-й Гвардейской дивизии до пересечения наб. Северной Двины и ул. Комсомольской"

В соответствии с Градостроительным кодексом Российской Федерации, с учетом обращения общества с ограниченной ответственностью "РВК-Архангельск" (вх. от 19.02.2020 № 19-48/1046):

1. Принять предложение о подготовке документации по планировке территории для размещения линейного объекта "Строительство II и III очереди кольцевого водовода. III очередь. Участок от пересечения просп. Дзержинского и ул. 23-й Гвардейской дивизии до пересечения наб. Северной Двины и ул. Комсомольской" за счет средств общества с ограниченной ответственностью "РВК-Архангельск".
2. Подготовить документацию по планировке территории для размещения линейного объекта "Строительство II и III очереди кольцевого водовода. III очередь. Участок от пересечения просп. Дзержинского и ул. 23-й Гвардейской дивизии до пересечения наб. Северной Двины и ул. Комсомольской".
3. Утвердить прилагаемое техническое задание на подготовку документации по планировке территории для размещения линейного объекта "Строительство II и III очереди кольцевого водовода. III очередь. Участок от пересечения просп. Дзержинского и ул. 23-й Гвардейской дивизии до пересечения наб. Северной Двины и ул. Комсомольской".
4. Определить, что физические или юридические лица вправе представлять свои предложения о порядке, сроках подготовки и содержании документации по планировке территории для размещения линейного объекта "Строительство II и III очереди кольцевого водовода. III очередь. Участок от пересечения просп. Дзержинского и ул. 23-й Гвардейской дивизии до пересечения наб. Северной Двины и ул. Комсомольской" в департамент градостроительства Администрации муниципального образования "Город Архангельск" со дня опубликования настоящего распоряжения до момента назначения общественных обсуждений.
5. Срок действия распоряжения 6 месяцев с момента его опубликования в газете "Архангельск – город воинской славы" и на официальном информационном Интернет-портале муниципального образования "Город Архангельск".
6. Опубликовать распоряжение в газете "Архангельск – город воинской славы" и на официальном информационном Интернет-портале муниципального образования "Город Архангельск".
7. Контроль за исполнением распоряжения возложить на заместителя Главы муниципального образования "Город Архангельск" по вопросам экономического развития и финансам Шапошникову Д.В.

Глава муниципального образования "Город Архангельск"

И.В. Годзин

Приложение  
УТВЕРЖДЕНО  
распоряжением Главы  
муниципального образования  
"Город Архангельск"  
от 19.03.2020 № 976р

#### ТЕХНИЧЕСКОЕ ЗАДАНИЕ на подготовку документации по планировке территории для размещения линейного объекта "Строительство II и III очереди кольцевого водовода. III очередь. Участок от пересечения просп. Дзержинского и ул. 23-й Гвардейской дивизии до пересечения наб. Северной Двины и ул. Комсомольской"

1. Наименование (вид) градостроительной документации  
Документация по планировке территории для размещения линейного объекта "Строительство II и III очереди кольцевого водовода. III очередь. Участок от пересечения просп. Дзержинского и ул. 23-й Гвардейской дивизии до пересечения наб. Северной Двины и ул. Комсомольской" (далее – документация по планировке территории).
2. Организация-заказчик  
Подготовка документации по планировке территории осуществляет общество с ограниченной ответственностью "РВК-Архангельск" (зарегистрированный Инспекцией Федеральной налоговой службы по г. Архангельску 21 февраля 2019 года за основным государственным регистрационным номером 1147746544890, ИНН 7226747370).
3. Проектная организация  
Определяется организацией-заказчиком.
4. Назначение документации  
Подготовка документации по планировке территории осуществляется в целях обеспечения устойчивого развития территорий, выделения элементов планировочной структуры, установления границ земельных участков, предназначенных для строительства и размещения линейных объектов.
5. Нормативно-правовая база для подготовки документации по планировке территории  
Градостроительный кодекс Российской Федерации, Земельный кодекс Российской Федерации, "СП 42.13330.2011. Свод правил. Градостроительство. Планировка и застройка городских и сельских поселений. Актуализированная редакция СНиП 2.07.01-89\*", "СНиП 11-04-2003. Инструкция о порядке разработки, согласования, экспертизы и утверждения градостроительной документации", Генеральный план муниципального образования "Город Архангельск", Правила землепользования и застройки муниципального образования "Город Архангельск", иные законы и нормативные правовые акты Российской Федерации, Архангельской области, муниципального образования "Город Архангельск".
6. Требования к подготовке документации по планировке территории  
Документацию по планировке территории подготовить в соответствии с техническими регламентами, нормами отвода земельных участков для конкретных видов деятельности, установленными в соответствии с федеральными законами.  
При разработке проекта планировки территории учесть основные положения проекта планировки Привокзальского района муниципального образования "Город Архангельск", утвержденный распоряжением мэра города Архангельска от 25.02.2015 № 472р (с изменениями) и проекта планировки межмагистральной территории (жилой район Кузнециха) муниципального образования "Город Архангельск", утвержденного распоряжением мэра города Архангельска от 17.12.2014 № 4533р (с изменениями).
7. Подготовка проекта межевания территории осуществляется применительно к территории, расположенной в границах одного или нескольких смежных элементов планировочной структуры, границах определенной правилами землепользования и застройки территориальной зоны и (или) границах установленной схемой территориального планирования муниципального района, генеральным планом поселения, городского округа функциональной зоны.  
Подготовка проекта межевания территории осуществляется для:  
1) определения местоположения границ образуемых и изменяемых земельных участков;



2) установления, изменения, отмены красных линий для застроенных территорий, в границах которых не планируется размещение новых объектов капитального строительства, а также для установления, изменения, отмены красных линий в связи с образованием и (или) изменением земельного участка, расположенного в границах территории, применительно к которой не предусматривается осуществление деятельности по комплексному и устойчивому развитию территории, при условии, что такие установление, изменение, отмена влекут за собой исключительно изменение границ территории общего пользования.

7. Объект проектирования, его основные характеристики  
Линейный объект "Строительство II и III очереди кольцевого водовода. III очередь. Участок от пересечения просп. Дзержинского и ул. 23-й Гвардейской дивизии до пересечения наб. Северной Двины и ул. Комсомольской".

8. Информация о разрешенном использовании земельного участка  
Разрешенное использование: для размещения линейного объекта.  
В соответствии с частью 4 статьи 36 Градостроительного кодекса Российской Федерации действие градостроительного регламента на земельные участки, предназначенные для размещения линейных объектов, не распространяется.

9. Требования к составу и содержанию работ  
Проект планировки территории состоит из основной части, которая подлежит утверждению, и материалов по ее обоснованию.

Основная часть проекта планировки территории включает в себя:

- 1) чертеж или чертежи планировки территории, на которых отображаются:
  - a) красные линии;
  - b) границы существующих и планируемых элементов планировочной структуры;
  - в) границы зон планируемого размещения объектов капитального строительства;
- 2) положение о характеристиках планируемого развития территории, в том числе о плотности и параметрах застройки территории (в пределах, установленных градостроительным регламентом), о характеристиках объектов капитального строительства жилого, производственного, общественно-делового и иного назначения и необходимых для функционирования таких объектов и обеспечения жизнедеятельности граждан объектов коммунальной, транспортной, социальной инфраструктуры, в том числе объектов, включенных в программы комплексного развития систем коммунальной инфраструктуры, программы комплексного развития транспортной инфраструктуры, программы комплексного развития социальной инфраструктуры и необходимых для развития территории в границах элемента планировочной структуры. Для зон планируемого размещения объектов федерального значения, объектов регионального значения, объектов местного значения в такое положение включаются сведения о плотности и параметрах застройки территории, необходимые для размещения указанных объектов, а также в целях согласования проекта планировки территории в соответствии с частью 12.7 статьи 45 Градостроительного кодекса Российской Федерации информация о планируемых мероприятиях по обеспечению сохранения применительно к территориальным зонам, в которых планируется размещение указанных объектов, фактических показателей обеспеченности территории объектами коммунальной, транспортной, социальной инфраструктур и фактических показателей территориальной доступности таких объектов для населения;
- 3) положения об очередности планируемого развития территории, содержащие этапы проектирования, строительства, реконструкции объектов капитального строительства жилого, производственного, общественно-делового и иного назначения и этапы строительства, реконструкции необходимых для функционирования таких объектов и обеспечения жизнедеятельности граждан объектов коммунальной, транспортной, социальной инфраструктур, в том числе объектов, включенных в программы комплексного развития систем коммунальной инфраструктуры, программы комплексного развития транспортной инфраструктуры, программы комплексного развития социальной инфраструктуры.

Материалы по обоснованию проекта планировки территории содержат:

- 1) карту (фрагмент карты) планировочной структуры территории поселения, городского округа, межселенной территории муниципального района с отображением границ элементов планировочной структуры;
- 2) результаты инженерных изысканий в объеме, предусмотренном разрабатываемой исполнителем работ программой инженерных изысканий, в случаях, если выполнение таких инженерных изысканий для подготовки документации по планировке территории требуется в соответствии с Градостроительным кодексом Российской Федерации;
- 3) обоснование определения границ зон планируемого размещения объектов капитального строительства;
- 4) схему организации движения транспорта (включая транспорт общего пользования) и пешеходов, отражающую местоположение объектов транспортной инфраструктуры и учитывающую существующие и прогнозные потребности в транспортном обеспечении на территории, а также схему организации улично-дорожной сети;
- 5) схему границ территорий объектов культурного наследия;
- 6) схему границ зон с особыми условиями использования территории;
- 7) обоснование соответствия планируемых параметров, местоположения и назначения объектов регионального значения, объектов местного значения нормативам градостроительного проектирования и требованиям градостроительных регламентов, а также применительно к территории, в границах которой предусматривается осуществление деятельности по комплексному и устойчивому развитию территории, установленным правилами землепользования и застройки расчетным показателем минимально допустимого уровня обеспеченности территории объектами коммунальной, транспортной, социальной инфраструктур и расчетным показателем максимально допустимого уровня территориальной доступности таких объектов для населения;
- 8) схему, отображающую местоположение существующих объектов капитального строительства, в том числе линейных объектов, объектов, подлежащих сносу, объектов незавершенного строительства, а также проходы к водным объектам общего пользования и их береговым полосам;
- 9) варианты планировочных и (или) объемно-пространственных решений застройки территории в соответствии с проектом планировки территории (в отношении элементов планировочной структуры, расположенных в жилых или общественно-деловых зонах);
- 10) перечень мероприятий по защите территории от чрезвычайных ситуаций природного и техногенного характера, в том числе по обеспечению пожарной безопасности и по гражданской обороне;
- 11) перечень мероприятий по охране окружающей среды;
- 12) обоснование очередности планируемого развития территории;
- 13) схему вертикальной планировки территории, инженерной подготовки и инженерной защиты территории, подготовленную в случаях, установленных уполномоченным Правительством Российской Федерации федеральным органом исполнительной власти, и в соответствии с требованиями, установленными уполномоченным Правительством Российской Федерации федеральным органом исполнительной власти;
- 14) иные материалы для обоснования положений по планировке территории.

В состав проекта планировки территории может включаться проект организации дорожного движения, разрабатываемый в соответствии с требованиями Федерального закона от 29.12.2017 № 443-ФЗ "Об организации дорожного движения в Российской Федерации и о внесении изменений в отдельные законодательные акты Российской Федерации".

Содержание всех указанных разделов должно соответствовать требованиям Положения о составе и содержании проектов планировки территории, предусматривающих размещение одного или нескольких линейных объектов, утвержденного постановлением Правительства Российской Федерации от 12.05.2017 № 564 (ред. от 06.07.2019).

Объединение нескольких чертежей в один допускается при условии обеспечения читаемости линий и условных обозначений графических материалов.

Проект межевания территории состоит из основной части, которая подлежит утверждению, и материалов по обоснованию этого проекта.

Основная часть проекта межевания территории включает в себя текстовую часть и чертежи межевания территории. Текстовая часть проекта межевания территории включает в себя:

- 1) перечень и сведения о площади образуемых земельных участков, в том числе возможные способы их образования;
- 2) перечень и сведения о площади образуемых земельных участков, которые будут отнесены к территориям общего пользования или имуществу общего пользования, в том числе в отношении которых предполагаются резервирование и (или) изъятие для государственных или муниципальных нужд;
- 3) вид разрешенного использования образуемых земельных участков в соответствии с проектом планировки территории в случаях, предусмотренных Градостроительным кодексом Российской Федерации;
- 4) целевое назначение лесов, вид (виды) разрешенного использования лесного участка, количественные и качественные характеристики лесного участка, сведения о нахождении лесного участка в границах особо защитных участков лесов (в случае, если подготовка проекта межевания территории осуществляется в целях определения местоположения границ образуемых и (или) изменяемых лесных участков);
- 5) сведения о границах территории, в отношении которой утвержден проект межевания, содержащий перечень координат характерных точек этих границ в системе координат, используемой для ведения Единого государственного реестра недвижимости. Координаты характерных точек границ территории, в отношении которой утвержден проект межевания, определяются в соответствии с требованиями к точности определения координат характерных точек границ, установленных в соответствии с Градостроительным кодексом Российской Федерации для территориальных зон.

На чертежах межевания территории отображаются:

- 1) границы планируемых (в случае, если подготовка проекта межевания территории осуществляется в составе проекта планировки территории) и существующих элементов планировочной структуры;
- 2) красные линии, утвержденные в составе проекта планировки территории, или красные линии, утверждаемые, изменяемые проектом межевания территории в соответствии с пунктом 2 части 2 статьи 43 Градостроительного кодекса Российской Федерации;
- 3) линии отступа от красных линий в целях определения мест допустимого размещения зданий, строений, сооружений;
- 4) границы образуемых и (или) изменяемых земельных участков, условные номера образуемых земельных участков, в том числе в отношении которых предполагаются их резервирование и (или) изъятие для государственных или муниципальных нужд;
- 5) границы публичных сервитутов.

При подготовке проекта межевания территории в целях определения местоположения границ образуемых и (или) изменяемых земельных участков их местоположение, границы и площадь определяются с учетом границ и площади лесных кварталов и (или) лесотаксационных выделов, частей лесотаксационных выделов.

Материалы по обоснованию проекта межевания территории включают в себя чертежи, на которых отображаются:

- 1) границы существующих земельных участков;
- 2) границы зон с особыми условиями использования территорий;
- 3) местоположение существующих объектов капитального строительства;
- 4) границы особо охраняемых природных территорий;
- 5) границы территорий объектов культурного наследия;
- 6) границы лесничеств, лесопарков, участковых лесничеств, лесных кварталов, лесотаксационных выделов или частей лесотаксационных выделов.

Подготовка проектов межевания территории осуществляется с учетом материалов и результатов инженерных изысканий в случаях, если выполнение таких инженерных изысканий для подготовки документации по планировке территории требуется в соответствии с Градостроительным кодексом Российской Федерации. В целях подготовки проекта межевания территории допускается использование материалов и результатов инженерных изысканий, полученных для подготовки проекта планировки данной территории, в течение не более чем пяти лет со дня их выполнения.

При подготовке проекта межевания территории определение местоположения границ образуемых и (или) изменяемых земельных участков осуществляется в соответствии с градостроительными регламентами и нормами отвода земельных участков для конкретных видов деятельности, иными требованиями к образуемым и (или) изменяемым земельным участкам, установленными федеральными законами и законами субъектов Российской Федерации, техническими регламентами, сводами правил.

В случае если разработка проекта межевания территории осуществляется применительно к территории, в границах которой предусматривается образование земельных участков на основании утвержденной схемы расположения земельного участка или земельных участков на кадастровом плане территории, срок действия которой не истек, местоположение границ земельных участков в таком проекте межевания территории должно соответствовать местоположению границ земельных участков, образование которых предусмотрено данной схемой.

В проекте межевания территории, подготовленном применительно к территории исторического поселения, учитываются элементы планировочной структуры, обеспечение сохранности которых предусмотрено законодательством об охра-

не объектов культурного наследия (памятников истории и культуры) народов Российской Федерации.

10. Требования к результатам работы  
Принимаемые решения в ходе подготовки документации по планировке территории должны быть обоснованными. В документации по планировке территории подлежат отражению земельные участки, поставленные на кадастровый учет.

Основные материалы документации по планировке территории должны соответствовать строительным нормам и правилам, нормативным документам в сфере градостроительства.

При использовании карт и топографических планов, не предназначенных для открытого использования, имеющих гриф секретности, следует руководствоваться требованиями законодательства Российской Федерации о государственной тайне в объеме и порядке, которые установлены Правительством Российской Федерации.

Подготовка документации по планировке территории осуществляется в соответствии с системой координат, используемой для ведения государственного кадастра недвижимости.

Материалы документации по планировке территории в электронном виде должны быть совместимы с геоинформационной системой ГИС "ИнГео" (.dwg/.dxf) и выполнены в координатах системы координат МСК-29, являющейся единой системой для ведения государственного кадастрового учета объектов недвижимости.

Текстовые материалы документации по планировке территории должны быть выполнены в формате Word (.doc/.docx), табличные – Excel (.xls/.xlsx). Графические материалы проекта межевания территории выполняются в масштабе 1:25000 – 1:10000 – 1:5000 – 1:2000 – 1:1000.

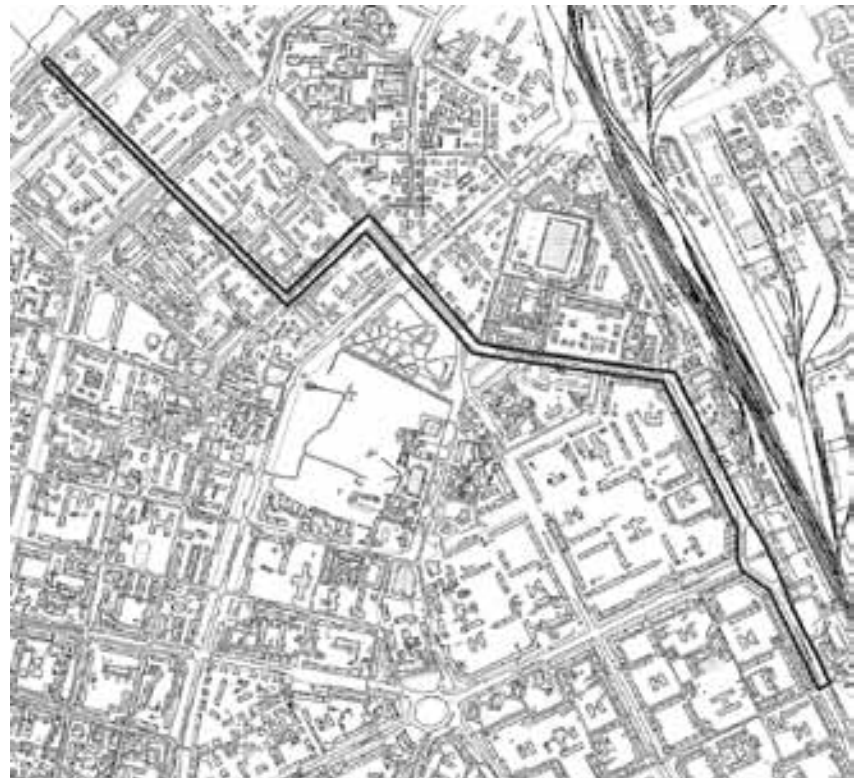
Документация по планировке территории на бумажной основе и в электронном виде передается в департамент градостроительства Администрации муниципального образования "Город Архангельск".

11. Порядок проведения согласования документации по планировке территории  
Документация по планировке территории после подготовки должна быть согласована разработчиком в следующем порядке с:

- департаментом муниципального имущества Администрации муниципального образования "Город Архангельск";
- департаментом городского хозяйства Администрации муниципального образования "Город Архангельск";
- департаментом транспорта, строительства и городской инфраструктуры Администрации муниципального образования "Город Архангельск";
- правообладателями изменяемых земельных участков;
- другими заинтересованными организациями в соответствии с требованиями законодательства Российской Федерации и нормативных правовых актов субъектов Российской Федерации и органов местного самоуправления.

По итогам полученных согласований представить документацию по планировке территории в департамент градостроительства Администрации муниципального образования "Город Архангельск".

## ГРАНИЦЫ территории проектирования



## ГЛАВА МУНИЦИПАЛЬНОГО ОБРАЗОВАНИЯ "ГОРОД АРХАНГЕЛЬСК"

### РАСПОРЯЖЕНИЕ

от 19 марта 2020 г. № 977р

#### О подготовке документации по планировке территории для размещения линейного объекта "Магистральный водопровод от ул. Гагарина вдоль Талажского шоссе до границы городской черты г. Архангельска"

В соответствии с Градостроительным кодексом Российской Федерации, с учетом обращения общества с ограниченной ответственностью "РВК-Архангельск" (вх. от 19.02.2020 № 19-48/1043):

1. Принять предложение о подготовке документации по планировке территории для размещения линейного объекта "Магистральный водопровод от ул. Гагарина вдоль Талажского шоссе до границы городской черты г. Архангельска" за счет средств общества с ограниченной ответственностью "РВК-Архангельск".
2. Подготовить документацию по планировке территории для размещения линейного объекта "Магистральный водопровод от ул. Гагарина вдоль Талажского шоссе до границы городской черты г. Архангельска".
3. Утвердить прилагаемое техническое задание на подготовку документации по планировке территории для размещения линейного объекта "Магистральный водопровод от ул. Гагарина вдоль Талажского шоссе до границы городской черты г. Архангельска".
4. Определить, что физические или юридические лица вправе представлять свои предложения о порядке, сроках подготовки и содержании документации по планировке территории для размещения линейного объекта "Магистральный водопровод от ул. Гагарина вдоль Талажского шоссе до границы городской черты г. Архангельска" в департамент градостроительства Администрации муниципального образования "Город Архангельск" со дня опубликования настоящего распоряжения до момента назначения общественных обсуждений.
5. Срок действия распоряжения 6 месяцев с момента его опубликования в газете "Архангельск – город воинской славы" и на официальном информационном Интернет-портале муниципального образования "Город Архангельск".
6. Опубликовать распоряжение в газете "Архангельск – город воинской славы" и на официальном информационном Интернет-портале муниципального образования "Город Архангельск".
7. Контроль за исполнением распоряжения возложить на заместителя Главы муниципального образования "Город Архангельска" по вопросам экономического развития и финансам Шапошника Д.В.

Глава муниципального образования  
"Город Архангельск"

И.В. Годзин

Приложение  
УТВЕРЖДЕНО  
распоряжением Главы  
муниципального образования  
"Город Архангельск"  
от 19.03.2020 № 977р

#### ТЕХНИЧЕСКОЕ ЗАДАНИЕ на подготовку документации по планировке территории для размещения линейного объекта "Магистральный водопровод от ул. Гагарина вдоль Талажского шоссе до границы городской черты г. Архангельска"





**ПРАВИТЕЛЬСТВО АРХАНГЕЛЬСКОЙ ОБЛАСТИ**

**МИНИСТЕРСТВО СТРОИТЕЛЬСТВА  
И АРХИТЕКТУРЫ АРХАНГЕЛЬСКОЙ ОБЛАСТИ**

**РАСПОРЯЖЕНИЕ**

от 19 февраля 2020 года № 27-р

г. Архангельск

**Об отклонении предложений по внесению  
изменений в правила землепользования и застройки  
муниципального образования «Город Архангельск»**

В соответствии с пунктом 22 Порядка деятельности комиссии по подготовке проектов правил землепользования и застройки муниципальных образований Архангельской области, утвержденного постановлением министерства строительства и архитектуры Архангельской области от 02.12.2019 № 20-п, а также на основании пунктов 1, 2, 3 и 4 протокола заседания комиссии по подготовке проектов правил землепользования и застройки муниципальных образований Архангельской области от 23.01.2020 № 1:

- Отклонить следующие предложения о внесении изменений в правила землепользования и застройки муниципального образования «Город Архангельск»: администрация муниципального образования «Город Архангельск» (по заявлению департамента муниципального имущества администрации муниципального образования «Город Архангельск» вх. № 201-3031 от 26.12.2019) об изменении производственной зоны (кодированное обозначение П-3) и зоны автомобильного транспорта (кодированное обозначение ВТ-2) в отношении земельного участка с кадастровым номером 29:22:060401:3451 в целях определения данного земельного участка к одной территориальной зоне и предоставления его в аренду по причине отсутствия необходимости таких изменений; группы лиц, в том числе от Перхурова А.А. (вх. № 201-2082 от 22.10.2019), об исключении санитарного разрыва от железнодорожных путей в границах земельного участка с кадастровым номером 29:22:071601:127 с целью реконструкции индивидуального жилого дома по причине несоответствия пункту 8.20 «СП 42.13330.2011. Свод правил. Градостроительство. Планировка и застройка городских и сельских поселений. Актуализированная редакция СНиП 2.07.01-89»; группы лиц, в том числе от Лисицкого М.С. (вх. № 201-2082 от 22.10.2019), об исключении санитарного разрыва от железнодорожных путей в границах земельного участка с кадастровым номером 29:22:081002:391 с целью строительства индивидуального жилого дома по причине несоответствия пункту 8.20 «СП 42.13330.2011. Свод правил. Градостроительство. Планировка и застройка городских и сельских поселений. Актуализированная редакция СНиП 2.07.01-89»; Королева К.А., действующего в интересах Авакян О.Г. и Авакян М.О. (вх. № 201-2215 от 05.11.2019), об исключении санитарного разрыва от железнодорожных путей в границах земельного участка с кадастровым номером 29:22:080903:47 с целью перевода нежилого помещения в жилое по причине несоответствия пункту 8.20 «СП 42.13330.2011. Свод правил. Градостроительство. Планировка и застройка городских и сельских поселений. Актуализированная редакция СНиП 2.07.01-89»;
- Опубликовать настоящее распоряжение на официальном сайте Правительства Архангельской области.
- Направить копию настоящего распоряжения в орган местного самоуправления муниципального образования «Город Архангельск» для официального опубликования в порядке, установленном для официального опубликования муниципальных правовых актов, иной официальной информации.
- Рекомендовать органу местного самоуправления муниципального образования «Город Архангельск» опубликовать настоящее распоряжение на официальном сайте.
- Настоящее распоряжение вступает в силу со дня его подписания.

Исполняющий  
обязанности министра

**В.Г. Полежаев**

**Сообщение о планируемом изъятии земельного участка  
для муниципальных нужд по адресу: г. Архангельск, ул. Выучейского, д. 68.**

- Цель изъятия земельного участка для муниципальных нужд – изъятие земельного участка в связи с признанием многоквартирного жилого дома № 68 по ул. Выучейского в г. Архангельске аварийным и подлежащим сносу.
- Адрес месторасположения земельного участка: г. Архангельск, ул. Выучейского, д. 68. Данный земельный участок расположен в кадастровом квартале 29:22:050107. Планируемая к утверждению схема расположения земельного участка:



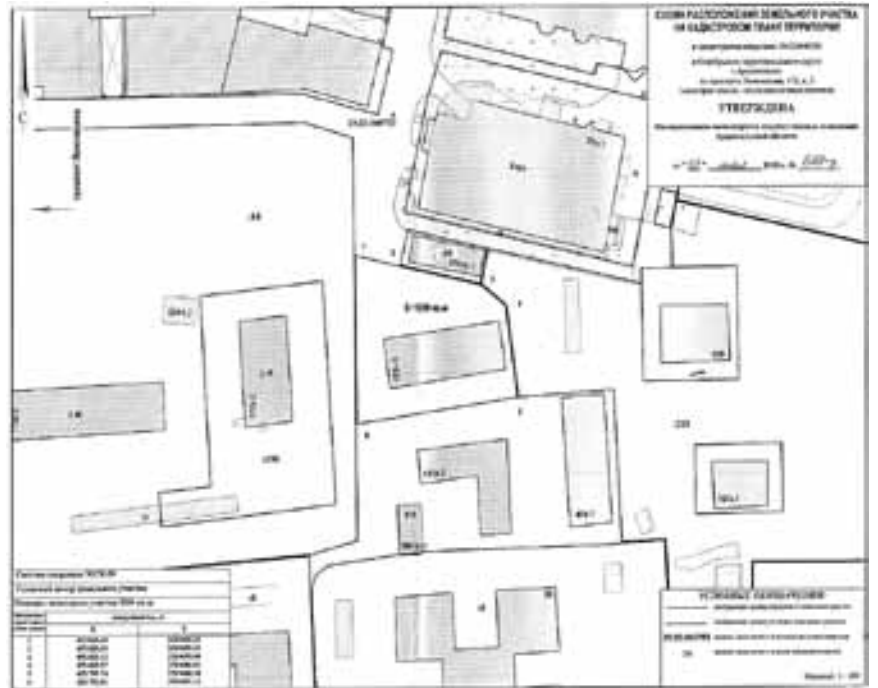
- На данном земельном участке расположены следующие объекты недвижимости:
- ул. Выучейского, д. 68, кв. 5, кадастровый номер 29:22:050107:371;
  - ул. Выучейского, д. 68, кв. 6, кадастровый номер 29:22:050107:369;
  - ул. Выучейского, д. 68, кв. 7, кадастровый номер 29:22:050107:374;
  - ул. Выучейского, д. 68, кв. 8, кадастровый номер 29:22:050107:373.
- Получить информацию о предполагаемом изъятии земельного участка, указанного в п. 1 настоящего сообщения, и расположенных на нем объектов недвижимого имущества для муниципальных нужд, а также подать заявления об учете прав на земельный участок и иные объекты недвижимого имущества, заинтересованные лица могут по адресу: г. Архангельск, пл. В.И. Ленина, д. 5, каб. 518а, тел.(8182) 607-468. Заявление на подачу информации может быть подано заинтересованными лицами в течение 60 дней с момента опубликования настоящего сообщения.
  - Официальный информационный интернет-портал муниципального образования «Город Архангельск», где размещено настоящее сообщение - [www.arhcity.ru](http://www.arhcity.ru). Также настоящее сообщение размещено на информационном стенде у каб. 423, расположенном по адресу: г. Архангельск, пл. В.И. Ленина, д. 5.
  - Уполномоченный орган местного самоуправления, осуществляющий выявление лиц, земельный участок которых подлежит изъятию для муниципальных нужд – Администрация муниципального образования «Город Архангельск» в лице департамента муниципального имущества Администрации муниципального образования «Город Архангельск».

**Сообщение о планируемом изъятии земельного участка  
для муниципальных нужд по адресу: г. Архангельск, ул. Адмирала Макарова, д. 9**

- Цель изъятия земельного участка для муниципальных нужд – изъятие земельного участка в связи с признанием многоквартирного жилого дома № 9 по ул. Адмирала Макарова в г. Архангельске аварийным и подлежащим сносу.
- Адрес месторасположения земельного участка: г. Архангельск, ул. Адмирала Макарова, д. 9. Кадастровый номер земельного участка 29:22:081005:5.
- Получить информацию о предполагаемом изъятии земельного участка, указанного в п. 1 настоящего сообщения, и расположенных на нем объектов недвижимого имущества для муниципальных нужд, а также подать заявления об учете прав на земельный участок и иные объекты недвижимого имущества, заинтересованные лица могут по адресу: г. Архангельск, пл. В.И. Ленина, д. 5, каб. 518а, тел.(8182) 607-468. Заявление на подачу информации может быть подано заинтересованными лицами в течение 60 дней с момента опубликования настоящего сообщения.
- Официальный информационный интернет-портал муниципального образования «Город Архангельск», где размещено настоящее сообщение - [www.arhcity.ru](http://www.arhcity.ru). Также настоящее сообщение размещено на информационном стенде у каб. 423, расположенном по адресу: г. Архангельск, пл. В.И. Ленина, д. 5.
- Уполномоченный орган местного самоуправления, осуществляющий выявление лиц, земельный участок которых подлежит изъятию для муниципальных нужд – Администрация муниципального образования «Город Архангельск» в лице департамента муниципального имущества Администрации муниципального образования «Город Архангельск».

**Сообщение о планируемом изъятии земельного участка  
для муниципальных нужд по адресу: г. Архангельск, просп. Ломоносова, д. 172, корп. 3.**

- Цель изъятия земельного участка для муниципальных нужд – изъятие земельного участка в связи с признанием многоквартирного жилого дома № 172, корпус № 3 по просп. Ломоносова в г. Архангельске аварийным и подлежащим сносу.
- Адрес месторасположения земельного участка: г. Архангельск, просп. Ломоносова, д. 172, корп. 3. Данный земельный участок расположен в кадастровом квартале 29:22:040753. Утвержденная схема расположения земельного участка:



- На данном земельном участке расположены следующие объекты недвижимости:
- просп. Ломоносова, д. 172, корп. 3, кв. 1, кадастровый номер 29:22:040753:50;
  - просп. Ломоносова, д. 172, корп. 3, кв. 3, кадастровый номер 29:22:040753:54;
  - просп. Ломоносова, д. 172, корп. 3, кв. 4, кадастровый номер 29:22:040753:55;
  - просп. Ломоносова, д. 172, корп. 3, кв. 5, кадастровый номер 29:22:040753:58;
  - просп. Ломоносова, д. 172, корп. 3, кв. 6, кадастровый номер 29:22:040753:59;
  - просп. Ломоносова, д. 172, корп. 3, кв. 7-8, кадастровый номер 29:22:040753:207.
- Получить информацию о предполагаемом изъятии земельного участка, указанного в п. 1 настоящего сообщения, и расположенных на нем объектов недвижимого имущества для муниципальных нужд, а также подать заявления об учете прав на земельный участок и иные объекты недвижимого имущества, заинтересованные лица могут по адресу: г. Архангельск, пл. В.И. Ленина, д. 5, каб. 518а, тел.(8182) 607-468. Заявление на подачу информации может быть подано заинтересованными лицами в течение 60 дней с момента опубликования настоящего сообщения.
  - Официальный информационный интернет-портал муниципального образования «Город Архангельск», где размещено настоящее сообщение - [www.arhcity.ru](http://www.arhcity.ru). Также настоящее сообщение размещено на информационном стенде у каб. 423, расположенном по адресу: г. Архангельск, пл. В.И. Ленина, д. 5.
  - Уполномоченный орган местного самоуправления, осуществляющий выявление лиц, земельный участок которых подлежит изъятию для муниципальных нужд – Администрация муниципального образования «Город Архангельск» в лице департамента муниципального имущества Администрации муниципального образования «Город Архангельск».

**Сообщение о планируемом изъятии земельного участка  
для муниципальных нужд по адресу: г. Архангельск, ул. Урицкого, д. 44**

- Цель изъятия земельного участка для муниципальных нужд – изъятие земельного участка в связи с признанием многоквартирного жилого дома № 44 по ул. Урицкого в г. Архангельске аварийным и подлежащим сносу.
- Адрес месторасположения земельного участка: г. Архангельск, ул. Урицкого, д. 44. Кадастровый номер земельного участка 29:22:050505:7.

- На данном земельном участке расположены следующие объекты недвижимости:
- ул. Урицкого, д. 44, кв. 1, кадастровый номер 29:22:050505:59;
  - ул. Урицкого, д. 44, кв. 2, кадастровый номер 29:22:050505:60;
  - ул. Урицкого, д. 44, кв. 3, кадастровый номер 29:22:050505:61;
  - ул. Урицкого, д. 44, кв. 4, кадастровый номер 29:22:050505:68;
  - ул. Урицкого, д. 44, кв. 5, кадастровый номер 29:22:050505:69;
  - ул. Урицкого, д. 44, кв. 6, кадастровый номер 29:22:050505:63;
  - ул. Урицкого, д. 44, кв. 7, кадастровый номер 29:22:050505:70;
  - ул. Урицкого, д. 44, кв. 8, кадастровый номер 29:22:050505:71;
  - ул. Урицкого, д. 44, кв. 9, кадастровый номер 29:22:050505:64;
  - ул. Урицкого, д. 44, кв. 10, кадастровый номер 29:22:050505:66;
  - ул. Урицкого, д. 44, кв. 11, кадастровый номер 29:22:050505:72;
  - ул. Урицкого, д. 44, кв. 12, кадастровый номер 29:22:050505:74;
  - ул. Урицкого, д. 44, кв. 13, кадастровый номер 29:22:050505:66;
  - ул. Урицкого, д. 44, кв. 14, кадастровый номер 29:22:050505:72;
  - ул. Урицкого, д. 44, кв. 15, кадастровый номер 29:22:050505:74;
  - ул. Урицкого, д. 44, кв. 16, кадастровый номер 29:22:050505:74.
- Получить информацию о предполагаемом изъятии земельного участка, указанного в п. 1 настоящего сообщения, и расположенных на нем объектов недвижимого имущества для муниципальных нужд, а также подать заявления об учете прав на земельный участок и иные объекты недвижимого имущества, заинтересованные лица могут по адресу: г. Архангельск, пл. В.И. Ленина, д. 5, каб. 518а, тел.(8182) 607-468. Заявление на подачу информации может быть подано заинтересованными лицами в течение 60 дней с момента опубликования настоящего сообщения.
  - Официальный информационный интернет-портал муниципального образования «Город Архангельск», где размещено настоящее сообщение - [www.arhcity.ru](http://www.arhcity.ru). Также настоящее сообщение размещено на информационном стенде у каб. 423, расположенном по адресу: г. Архангельск, пл. В.И. Ленина, д. 5.
  - Уполномоченный орган местного самоуправления, осуществляющий выявление лиц, земельный участок которых подлежит изъятию для муниципальных нужд – Администрация муниципального образования «Город Архангельск» в лице департамента муниципального имущества Администрации муниципального образования «Город Архангельск».