



Официальный публикатор
муниципальных правовых актов,
решений сессий Архангельской
городской Думы

Городская газета

АРХАНГЕЛЬСК – ГОРОД ВОИНСКОЙ СЛАВЫ

ЕЖЕНЕДЕЛЬНОЕ
ИЗДАНИЕ
АДМИНИСТРАЦИИ
ОБЛАСТНОГО
ЦЕНТРА

→ № **34** (622),
5 мая 2017 года

ЛЮДИ И СОБЫТИЯ • ПОЛИТИКА И ЭКОНОМИКА • КУЛЬТУРА И СПОРТ

Спортивные таланты арктических красавиц

Участницы конкурса красоты и эрудиции «Краса Арктики – 2017» попробовали сдать нормы ГТО

Ирина ПАВЛОВСКАЯ,
фото: Кирилл ИОДАС

«Краса Арктики» – это не только ум и очарование, но еще и огромная сила воли, терпение и стремление к цели. Спорт как нельзя лучше развивает эти качества. Именно поэтому финалистки конкурса красоты и эрудиции по традиции каждый год пробуют свои силы в сдаче нормативов ГТО.

– Поскольку это не стандартный конкурс красоты, а студенческий, участницы должны быть развиты всесторонне: в программу соревнований включены разнообразные мероприятия, – объяснил **Игорь Сучков**, один из организаторов конкурса. – Во-первых, все участницы имеют хорошую успеваемость, при отборе был определен конкурс зачетов. Кроме этого, во время подготовки к финальному шоу девушки посетили Новодвинский детский дом-интернат, Театр драмы, встречались со студентами, певцом **Сергеем Корельским** из Новодвинска и участником шоу «Голос» **Михаилом Житовым**. Ну и конечно, не обошли стороной традиционную спортивную часть.


В спортивном зале главного корпуса САФУ девчонки вместе со студентами университета проверяли свою гибкость, качали пресс, отжимались и прыгали в длину. Результаты оказались впечатляющими, кое-кто из финалисток даже перевыполнил задачу. **Кристина Дрегалю**, студентка Высшей школы экономики, управления и права САФУ, спортом занимается постоянно, девушка играет за сборную университета по волейболу, поэтому справиться с поставленной задачей ей было несложно. А вот **Екатерина Широкова**, студентка Высшей школы социально-гуманитарных наук и международной коммуникации не так активно увлекается физической подготовкой, но к подготовке этого этапа конкурса она подошла ответственно.

– Вместе с другими финалистками мы тренировались, занимались в кроссфит-зале, – объяснили девчонки. – «Краса Арктики» – это не просто конкурс красоты, важно быть всесторонне развитыми, поэтому при отборе оценивались наши знания в различных областях, а во время подготовки к финалу мы посетили всевозможные выставки, музеи, лекции.

В этом году для финалисток и поклонников конкурса «Краса Арктики», помимо традиционной программы, организаторы подготовили немало сюрпризов.

– Вообще каждый год какие-то новации используем, особенно это касается финального шоу, – объяснил Игорь Сучков. – Например, в этом году у нас была более обширная культурная программа, в конкурсе участвовали представительницы из разных высших школ университета. Ну и с этого года мы вновь используем портал arcticbeauty.ru, это будет не просто сайт «Красы Арктики», а ресурс, на котором будет размещаться информация обо всех конкурсах красоты, что проводятся в университете, – это главная новация.

Финальное шоу конкурса «Краса Арктики» состоялось 29 апреля, корону победительницы завоевала студентка третьего курса Гуманитарного института филиала САФУ в Северодвинске **Алена Смирнова**.





Будущие звезды – в центре внимания

Юные таланты показали свое мастерство на конкурсе вокального творчества «Чудо-Чудо»

Евгений КОЖИН,
фото автора

Во Дворце детского и юношеского творчества 168 девочек и мальчишек в возрасте от трех до десяти лет продемонстрировали свои певческие способности и умение держаться на большой сцене.

Дебют «Чудо-Чудо» состоялся десять лет назад. Тогда в конкурсе участвовал 21 человек. С годами рамки городского мероприятия стали тесными, и в 2016-м он впервые проводился под эгидой областного. В этом году в конкурсе участвовали юные таланты из творческих коллективов Архангельска и Северодвинска, Плесецкого, Онежского, Виноградовского и других районов области.

Ребята выступали в разных номинациях. Например, «Первый шаг» – это дебютный выход на большую сцену. Номинации «Оригинальная песня» и «Лирическая песня» – для тех, кто уже имеет опыт сольных выступлений перед зрителями.

Однако пение – это не только выступления один на один с залом. В номинации «Вместе весело шагать» свои номера на конкурсе показывали дуэты, ансамбли, во-

кальные группы. И наконец, «Маэстро» – уже само название настраивает на серьезное восприятие участника.

Творческое состязание проходило два дня. В первый день все 168 девочек и мальчишек выступали в конкурсной программе по своим номинациям.

– Соревнование продолжалось семь часов! Ребята выступали активно, смело, были настроены очень дружелюбно друг к другу. Нашему именитому жюри было непросто выбрать лучшие номера. И, помимо основных, был еще конкурс зрительских симпатий, когда публика сама выбирала понравившегося конкурсанта, – рассказывает **Юлия Павлюкова**, руководитель образцового театра эстрады «Страна чудес», идейный руководитель и организатор этого конкурса.

У жюри требования разные, в зависимости от возраста каждого участника и опыта. При этом обязательными считались техника исполнения и выразительность. А доброжелательно настроенная публика – мамы и папы, дедушки и бабушки, друзья – аплодисментами провожали каждого конкурсанта.

Во второй день состоялись гала-концерт и награждения победителей и призеров. Поскольку девиз мероприятия – «Проигравших нет», то все

девчонки и мальчишки по итогам выступлений получили свидетельства участников конкурса, своеобразную путевку в сценическую жизнь. Победителей в каждой возрастной категории и в каждой номинации наградили дипломами. Абсолютному победителю вручили диплом Гран-при и приз. В этом году обладателем кубка стал восьмилетний архангелогородец **Давид Литовченко**. На гала-концерте он спел песню «Немое кино».

Давид поет постоянно, в любое время и в любом месте. Когда позволяет обстановка, поет вслух. Иногда напевает потихоньку – чтобы никому не мешать. Думаю, он поет и на уроках. Про себя. И это даже помогает ему усваивать школьный материал.

Давид Литовченко в этом конкурсе не новичок, выступает на сцене дворца третий раз:

– Я уже меньше волнуюсь. На «Синей птице» еще переживал. А сейчас, можно сказать, вообще спокоен. Хочу стать певцом. Знаменитым.

Хотя повышенное внимание к его персоне стало немного надоедать, как признается Давид, – после участия в прошлом году в финале Всероссийского конкурса «Синяя птица» его теперь узнают даже на улице.

21 мая Архангельск выбирает депутата городской Думы

В этот день состоятся дополнительные выборы депутата Архангельской городской Думы 26-го созыва по одномандатному избирательному округу № 4.

Избирательный округ № 4 включает в себя территории Майской Горки и Варавино-Фактории. Ранее интересы избирателей округа в городском парламенте за-

щищал Дмитрий Юрков, избранный по единому избирательному округу от Архангельского местного отделения Всероссийской политической партии «Единая Россия».

Полномочия Дмитрия Юркова прекращены 22 сентября 2016 года в связи с избранием его депутатом Государственной Думы Федерального Собрания Российской Федерации седьмого созыва.

ПРИ НАС БЫЛ И БУДЕТ ПОРЯДОК!

КПРФ

21 МАЯ - ВЫБОРЫ В ГОРДУМУ

ВОРОБЬЕВ АНДРЕЙ МИХАЙЛОВИЧ

КАНДИДАТ В ДЕПУТАТЫ АРХАНГЕЛЬСКОЙ ГОРОДСКОЙ ДУМЫ

Агитационный материал Воробьева А.М., кандидата в депутаты Архангельской городской Думы двадцать шестого созыва по одномандатному избирательному округу № 4, размещен на бесплатной основе

РОМАН МАРЧУК

кандидат в депутаты Архангельской городской Думы

ЭНЕРГИЯ
МОЛОДОСТЬ
ЗАБОТА О ГОРОДЕ

21 мая – выборы в Архангельскую городскую Думу

Агитационный материал Марчука Р.Н., кандидата в депутаты Архангельской городской Думы двадцать шестого созыва по одномандатному избирательному округу № 4, размещен на бесплатной основе

Независимый кандидат в депутаты Архангельской городской Думы по одномандатному округу №4

Денис **КРАСАВИН**

Ваш голос во власти

Агитационный материал Красавина Д.В., кандидата в депутаты Архангельской городской Думы двадцать шестого созыва по одномандатному избирательному округу № 4, размещен на бесплатной основе

ОКРУГУ №4 НУЖЕН ГРАМОТНЫЙ ДЕПУТАТ!

ЧИРКОВА
Ирина Александровна
Помощник заместителя Председателя Государственной Думы VII созыва Епифановой О.Н., депутат Госдумы VI созыва

Тел.: 44-44-42; 8-911-554-44-42
vk.com/chirkovairina

Агитационный материал Чирковой И.А., кандидата в депутаты Архангельской городской Думы двадцать шестого созыва по одномандатному избирательному округу № 4, размещен на бесплатной основе



ИНФОРМАЦИОННОЕ СООБЩЕНИЕ

Организатор торгов – конкурсный управляющий ООО «ТОРГОВЫЙ ДОМ «БАХУС» (ОГРН 1092902002610, ИНН 2902063429, 164520, Архангельская область, г. Северодвинск, Архангельское шоссе, д. 24) Шадрин Сергей Евгеньевич (ИНН 290114477061; СНИЛС 050-910-054-12; адрес для направления корреспонденции: 163065, г. Архангельск, а/я 2), член Союза «УР-СОАУ» (ОГРН 1026604954947; ИНН 6670019784; адрес: 620014, г. Екатеринбург, ул. Вайнера д. 13 литер Е), действующий на основании Решения Арбитражного суда Архангельской области от 21.01.2015 года по делу № А05-13404/2014, сообщает: торги, назначенные на 03.05.2017 года по продаже имущества ООО «ТД «Бахус» не состоялись, ввиду отсутствия допущенных заявок. Повторные торги состоятся 28.06.2017 года в 16.00 часов (условия указаны в сообщениях № 12010015110 от 24.03.2017 года газета «Коммерсантъ», № 1678230 от 20.03.2017 г. ЕФРСБ).

ЗАКЛЮЧЕНИЕ

комиссии по подготовке проекта Правил землепользования и застройки муниципального образования «Город Архангельск» о результатах публичных слушаний по вопросу о предоставлении разрешения на отклонения от предельных параметров реконструкции объекта капитального строительства на земельном участке, расположенном в Соломбальском территориальном округе г. Архангельск по ул.Красных партизан

По результатам публичных слушаний, состоявшихся 18 апреля 2017 года, комиссия по подготовке проекта Правил землепользования и застройки муниципального образования «Город Архангельск» приняла решение о возможности предоставления разрешения на отклонения от предельных параметров реконструкции объекта капитального строительства на земельном участке площадью 3074 кв.м с кадастровым номером 29:22:022531:6, расположенном в Соломбальском территориальном округе г.Архангельска по ул.Красных партизан:

размещение машино-мест для хранения индивидуального транспорта за пределами границ земельного участка:
с северной стороны вдоль ул. Красных партизан - 17 машино-мест,
с западной стороны - 8 машино-мест,
с восточной стороны – 21 машино-место;
размещение машино-мест для хранения индивидуального транспорта частично за пределами границ земельного участка: с северной стороны вдоль здания по ул. Красных партизан - 8 машино-мест.

Заместитель председателя комиссии по подготовке проекта Правил землепользования и застройки МО «Город Архангельск»

М.В.Елагин

ЗАКЛЮЧЕНИЕ

комиссии по подготовке проекта Правил землепользования и застройки муниципального образования «Город Архангельск» о результатах публичных слушаний по вопросу о предоставлении разрешения на условно разрешенный вид использования земельного участка, расположенного в Исакогорском территориальном округе г.Архангельска по ул.Адмирала Макарова

По результатам публичных слушаний, состоявшихся 18 апреля 2017 года, комиссия по подготовке проекта Правил землепользования и застройки муниципального образования «Город Архангельск» приняла решение о возможности предоставления разрешения на условно разрешенный вид использования земельного участка площадью 579 кв.м с кадастровым номером 29:22:081004:27, расположенного в Исакогорском территориальном округе г.Архангельска по ул.Адмирала Макарова, «для размещения индивидуального жилого дома».

Заместитель председателя комиссии по подготовке проекта Правил землепользования и застройки МО «Город Архангельск»

М.В. Елагин

ЗАКЛЮЧЕНИЕ

комиссии по подготовке проекта Правил землепользования и застройки муниципального образования «Город Архангельск» о результатах публичных слушаний по вопросу о предоставлении разрешения на условно разрешенный вид использования земельного участка, расположенного в территориальном округе Варавино-Фактория г.Архангельска по ул.Кривоборской

По результатам публичных слушаний, состоявшихся 18 апреля 2017 года, комиссия по подготовке проекта Правил землепользования и застройки муниципального образования «Город Архангельск» приняла решение о возможности предоставления разрешения на условно разрешенный вид использования земельного участка площадью 1000 кв.м с кадастровым номером 29:22:072801:88, расположенного в территориальном округе Варавино-Фактория г.Архангельска по ул.Кривоборской, «для размещения индивидуального жилого дома».

Заместитель председателя комиссии по подготовке проекта Правил землепользования и застройки МО «Город Архангельск»

М.В. Елагин

ЗАКЛЮЧЕНИЕ

комиссии по подготовке проекта Правил землепользования и застройки муниципального образования «Город Архангельск» о результатах публичных слушаний по вопросу о предоставлении разрешения на отклонение от предельных параметров разрешенного строительства малоэтажного многоквартирного жилого дома на земельном участке, расположенном в Соломбальском территориальном округе г. Архангельска по ул. Беломорской

По результатам публичных слушаний, состоявшихся 18 апреля 2017г., комиссия по подготовке проекта Правил землепользования и застройки муниципального образования «Город Архангельск» приняла решение о возможности предоставления разрешения на отклоне-

ние от предельных параметров разрешенного строительства малоэтажного многоквартирного жилого дома на земельном участке с кадастровым номером 29:22:022538:18 площадью 759 кв.м, расположенном в Соломбальском территориальном округе г.Архангельска по ул.Беломорской:

уменьшение отступа здания от границ земельного участка с северной стороны до 0 метра, с южной, восточной и западной сторон до 1 метра.

Заместитель председателя комиссии по подготовке проекта Правил землепользования и застройки МО «Город Архангельск»

М.В. Елагин

ГЛАВА МУНИЦИПАЛЬНОГО ОБРАЗОВАНИЯ
«ГОРОД АРХАНГЕЛЬСК»

РАСПОРЯЖЕНИЕ

от 02 мая 2017 г. № 1420р

О предоставлении разрешения на условно разрешенный вид использования земельного участка, расположенного в территориальном округе Варавино-Фактория г.Архангельска по ул.Кривоборской

В соответствии с Градостроительным кодексом Российской Федерации от 29.12.2004 № 190-ФЗ:

Предоставить разрешение на условно разрешенный вид использования земельного участка площадью 1000 кв.м с кадастровым номером 29:22:072801:88, расположенного в территориальном округе Варавино-Фактория г.Архангельска по ул.Кривоборской, «для размещения индивидуального жилого дома».

Глава муниципального образования

И.В. Годзиш

ГЛАВА МУНИЦИПАЛЬНОГО ОБРАЗОВАНИЯ
«ГОРОД АРХАНГЕЛЬСК»

РАСПОРЯЖЕНИЕ

от 02 мая 2017 г. № 1421р

О предоставлении разрешения на условно разрешенный вид использования земельного участка, расположенного в Исакогорском территориальном округе г.Архангельска по ул.Адмирала Макарова

В соответствии с Градостроительным кодексом Российской Федерации от 29.12.2004 № 190-ФЗ:

Предоставить разрешение на условно разрешенный вид использования земельного участка площадью 579 кв.м с кадастровым номером 29:22:081004:27, расположенного в Исакогорском территориальном округе г.Архангельска по ул.Адмирала Макарова, «для размещения индивидуального жилого дома».

Глава муниципального образования

И.В. Годзиш

ГЛАВА МУНИЦИПАЛЬНОГО ОБРАЗОВАНИЯ
«ГОРОД АРХАНГЕЛЬСК»

РАСПОРЯЖЕНИЕ

от 27 апреля 2017 г. № 1379р

Об отказе в предоставлении разрешения на отклонения от предельных параметров разрешенного строительства объекта розничной торговли на земельных участках, расположенных в Ломоносовском территориальном округе г. Архангельска по пр.Московскому

В соответствии с Градостроительным кодексом Российской Федерации от 29.12.2004 г. № 190-ФЗ:

Отказать в предоставлении разрешения на отклонения от предельных параметров разрешенного строительства объекта розничной торговли на земельных участках, площадью 330 кв.м с кадастровым номером 29:22:050404:58, площадью 872 кв.м с кадастровым номером 29:22:050404:50, площадью 1596 кв.м с кадастровым номером 29:22:050404:57, расположенных в Ломоносовском территориальном округе г. Архангельска по пр.Московскому:

размещение объекта розничной торговли отдельно стоящим объектом капитального строительства;

размещение 44 машино-мест для хранения индивидуального транспорта за пределами границ земельного участка вдоль пр.Московского (на части земельного участка с кадастровым номером 29:22:000000:7921).

Глава муниципального образования

И.В. Годзиш

ИНФОРМАЦИОННОЕ СООБЩЕНИЕ

Администрация муниципального образования «Город Архангельск» проводит публичные слушания по проекту планировки и проекту межевания, подготовленным в составе документации по планировке территории для размещения линейного объекта «Строительство водопровода по адресу: г.Архангельск, Соломбальский территориальный округ, ул.Физкультурников, д.6», которые состоятся 08 июня 2017 года в 15 часов в здании Администрации муниципального образования «Город Архангельск» (пл.В.И.Ленина, д.5, каб.516).

Учёт предложений по проекту планировки и проекту межевания, подготовленным в составе документации по планировке территории для размещения линейного объекта «Строительство водопровода по адресу: г.Архангельск, Соломбальский территориальный округ, ул.Физкультурников, д.6» осуществляет департамент градостроительства Администрации муниципального образования «Город Архангельск» по адресу: пл.В.И.Ленина, д.5, каб.516 до 01 июня 2017 года.

Проект планировки и проект межевания, подготовленные в составе документации по планировке территории для размещения линейного объекта «Строительство водопровода

по адресу: г.Архангельск, Соломбальский территориальный округ, ул.Физкультурников, д.6» размещен на официальном информационном Интернет-портале муниципального образования «Город Архангельск» www.arhcity.ru.

ИНФОРМАЦИОННОЕ СООБЩЕНИЕ

Администрация муниципального образования «Город Архангельск» проводит публичные слушания по проекту планировки и проекту межевания, подготовленным в составе документации по планировке территории для размещения линейного объекта «Участок канализационных сетей по адресу: г.Архангельск, Ломоносовский территориальный округ, ул.Касаткиной, д.10», которые состоятся 08 июня 2017 года в 15 часов в здании Администрации муниципального образования «Город Архангельск» (пл.В.И.Ленина, д.5, каб.516).

Учёт предложений по проекту планировки и проекту межевания, подготовленным в составе документации по планировке территории для размещения линейного объекта «Участок канализационных сетей по адресу: г.Архангельск, Ломоносовский территориальный округ, ул.Касаткиной, д.10» осуществляет департамент градостроительства Администрации муниципального образования «Город Архангельск» по адресу: пл.В.И.Ленина, д.5, каб.516 до 01 июня 2017 года.

Проект планировки и проект межевания, подготовленные в составе документации по планировке территории для размещения линейного объекта «Участок канализационных сетей по адресу: г.Архангельск, Ломоносовский территориальный округ, ул.Касаткиной, д.10» размещен на официальном информационном Интернет-портале муниципального образования «Город Архангельск» www.arhcity.ru.

ИНФОРМАЦИОННОЕ СООБЩЕНИЕ

Администрация муниципального образования «Город Архангельск» проводит публичные слушания по проекту планировки и проекту межевания, подготовленным в составе документации по планировке территории для размещения линейного объекта «Строительство водопровода по адресу: г.Архангельск, территориальный округ Майская горка, ул.Дачная, д.46», которые состоятся 08 июня 2017 года в 15 часов в здании Администрации муниципального образования «Город Архангельск» (пл.В.И.Ленина, д.5, каб.516).

Учёт предложений по проекту планировки и проекту межевания, подготовленным в составе документации по планировке территории для размещения линейного объекта «Строительство водопровода по адресу: г.Архангельск, территориальный округ Майская горка, ул.Дачная, д.46» осуществляет департамент градостроительства Администрации муниципального образования «Город Архангельск» по адресу: пл.В.И.Ленина, д.5, каб.516 до 01 июня 2017 года.

Проект планировки и проект межевания, подготовленные в составе документации по планировке территории для размещения линейного объекта «Строительство водопровода по адресу: г.Архангельск, территориальный округ Майская горка, ул.Дачная, д.46» размещен на официальном информационном Интернет-портале муниципального образования «Город Архангельск» www.arhcity.ru.

ИНФОРМАЦИОННОЕ СООБЩЕНИЕ

Администрация муниципального образования «Город Архангельск» проводит публичные слушания по проекту планировки и проекту межевания, подготовленным в составе документации по планировке территории для размещения линейного объекта «Участок сетей водопровода по адресу: г.Архангельск, Соломбальский территориальный округ, ул.Левачева, д.4», которые состоятся 08 июня 2017 года в 15 часов в здании Администрации муниципального образования «Город Архангельск» (пл.В.И.Ленина, д.5, каб.516).

Учёт предложений по проекту планировки и проекту межевания, подготовленным в составе документации по планировке территории для размещения линейного объекта «Участок сетей водопровода по адресу: г.Архангельск, Соломбальский территориальный округ, ул.Левачева, д.4» осуществляет департамент градостроительства Администрации муниципального образования «Город Архангельск» по адресу: пл.В.И.Ленина, д.5, каб.516 до 01 июня 2017 года.

Проект планировки и проект межевания, подготовленные в составе документации по планировке территории для размещения линейного объекта «Участок сетей водопровода по адресу: г.Архангельск, Соломбальский территориальный округ, ул.Левачева, д.4» размещен на официальном информационном Интернет-портале муниципального образования «Город Архангельск» www.arhcity.ru.

ИТОГОВЫЙ ДОКУМЕНТ

публичных слушаний по обсуждению документации по планировке территории для размещения линейного объекта «Строительство автомобильной дороги по проезду Сибиряковцев в обход областной больницы города Архангельска»

г. Архангельск

«27» апреля 2017 года

Участники публичных слушаний по обсуждению проекта планировки и проекта межевания, подготовленных в составе документации по планировке территории для размещения линейного объекта «Строительство автомобильной дороги по проезду Сибиряковцев в обход областной больницы города Архангельска», **о т м е ч а ю т:**

1. Публичные слушания по обсуждению проекта планировки и проекта межевания, подготовленных в составе документации по планировке территории для размещения линейного объекта «Строительство автомобильной дороги по проезду Сибиряковцев в обход областной больницы города Архангельска» проведены на основании распоряжения Главы муниципального образования «Город Архангельск» от 22.03.2017 № 686р и в соответствии с Положением о публичных слушаниях на территории муниципального образования «Город Архангельск», утвержденным решением Архангельского городского Совета депутатов от 01.09.2005 № 36 (с изменениями).

2. Предложений и поправок к документации по планировке территории для размещения указанного линейного объекта до публичных слушаний не поступило.

Участники публичных слушаний **р е ш и л и:**

1. Рекомендовать к утверждению проект планировки и проект межевания, подготовленные в составе документации по планировке территории для размещения линейного объекта «Строительство автомобильной дороги по проезду Сибиряковцев в обход областной больницы города Архангельска».

2. Считать необходимым по итогам настоящих публичных слушаний составление протокола, подписываемого председателем и секретарем публичных слушаний.

Заместитель председателя комиссии
Секретарь

М.В. Елагин
М.А. Перекопская

ИНФОРМАЦИОННОЕ СООБЩЕНИЕ

Администрация муниципального образования «Город Архангельск» извещает о проведении публичных слушаний по вопросу о предоставлении разрешения на отклонения от предельных параметров разрешенного строительства многоэтажного жилого дома (жилых домов) с помещениями общественного назначения и автомобильным паркингом на земельном участке площадью 7873 кв.м с кадастровым номером 29:22:050514:868, расположенном в Ломоносовском территориальном округе г.Архангельска в границах ул.Выучейского и пр.Ломоносова:

увеличение максимального процента застройки в границах земельного участка до 47; уменьшение отступа здания от границ земельного участка до 0 метров (со стороны ул. Розы Люксембург и пр.Ломоносова).

Публичные слушания проводятся на основании заявления ООО «Капитал Инвест» и распоряжения Главы муниципального образования «Город Архангельск» от 02 мая 2017 г. № 1429р « О проведении публичных слушаний по вопросу о предоставлении разрешения на отклонения от предельных параметров разрешенного строительства многоэтажного жилого дома с помещениями общественного назначения и автомобильным паркингом на земельном участке, расположенном в Ломоносовском территориальном округе г.Архангельска, в границах ул.Выучейского и пр.Ломоносова».

Публичные слушания состоятся 26 мая 2017 года в 14 часов 00 минут по адресу: г. Архангельск, пл. В.И. Ленина, 5, каб. 516.

Предложения и замечания по вышеуказанному вопросу можно направлять в департамент градостроительства Администрации муниципального образования «Город Архангельск» по адресу: г. Архангельск, пл. В.И. Ленина, 5, каб. 516 до 25 мая 2017 года.

Заместитель председателя комиссии
по подготовке проекта
Правил землепользования и застройки
МО «Город Архангельск»

М.В. Елагин

ИНФОРМАЦИОННОЕ СООБЩЕНИЕ

Администрация муниципального образования «Город Архангельск» извещает о проведении публичных слушаний по вопросу о предоставлении разрешения на отклонение от предельных параметров разрешенного строительства объекта капитального строительства на земельном участке площадью 1448 кв.м с кадастровым номером 29:22:031605:4, расположенном в Северном территориальном округе г.Архангельска по ул.Титова: «размещение объекта розничной торговли отдельно стоящим объектом капитального строительства».

Публичные слушания проводятся на основании заявления министерства имущественных отношений Архангельской области и распоряжения Главы муниципального образования «Город Архангельск» от 02 мая 2017г. № 1422р «О проведении публичных слушаний по вопросу о предоставлении разрешения на отклонение от предельных параметров разрешенного строительства объекта капитального строительства на земельном участке, расположенном в Северном территориальном округе г.Архангельска по ул.Титова».

Публичные слушания состоятся 26 мая 2017 года в 14 часов 10 минут по адресу: г. Архангельск, пл. В.И. Ленина, 5, каб. 516.

Предложения и замечания по вышеуказанному вопросу можно направлять в департамент градостроительства Администрации муниципального образования «Город Архангельск» по адресу: г. Архангельск, пл. В.И. Ленина, 5, каб. 516 до 25 мая 2017 года.

Заместитель председателя комиссии
по подготовке проекта
Правил землепользования и застройки
МО «Город Архангельск»

М.В. Елагин

ИНФОРМАЦИОННОЕ СООБЩЕНИЕ

Администрация муниципального образования «Город Архангельск» извещает о проведении публичных слушаний по вопросу о предоставлении разрешения на условно разрешенный вид использования земельного участка площадью 2000 кв.м с кадастровым номером 29:22:050402:269, расположенного в Ломоносовском территориальном округе г.Архангельска по ул.Октябрят, «для размещения производственных и административных зданий, строений, сооружений промышленности».

Публичные слушания проводятся по заявлению Кысина Алексея Альбертовича и на основании распоряжения Главы муниципального образования «Город Архангельск» от 02 мая 2017 г. № 1419р «О проведении публичных слушаний по вопросу о предоставлении разрешения на условно разрешенный вид использования земельного участка, расположенного в Ломоносовском территориальном округе г.Архангельска по ул.Октябрят».

Публичные слушания состоятся 26 мая 2017 года в 14 часов 20 минут по адресу: г. Архангельск, пл. В.И. Ленина, д. 5, каб. 516.

Предложения и замечания по вышеуказанному вопросу можно направлять в департамент градостроительства Администрации муниципального образования «Город Архангельск» по адресу: г. Архангельск, пл. В.И. Ленина, 5, каб. 516 до 25 мая 2017 года.

Заместитель председателя комиссии
по подготовке проекта
Правил землепользования и застройки
МО «Город Архангельск»

М.В. Елагин

АДМИНИСТРАЦИЯ МУНИЦИПАЛЬНОГО ОБРАЗОВАНИЯ «ГОРОД АРХАНГЕЛЬСК»

ПО С Т А Н О В Л Е Н И Е

от 27 апреля 2017 г. № 440

О внесении изменений в Правила предоставления в 2017 году из городского бюджета муниципального образования «Город Архангельск», находящихся в ведении Администрации муниципального образования «Город Архангельск», субсидий на иные цели в соответствии с абзацем вторым пункта 1 статьи 78.1 Бюджетного кодекса Российской Федерации

1. Внести в Правила предоставления в 2017 году из городского бюджета муниципального образования «Город Архангельск», находящихся в ведении Администрации муниципального образования «Город Архангельск», субсидий на иные цели в соответствии с абзацем вторым пункта 1 статьи 78.1 Бюджетного кодекса Российской Федерации, утвержденные постановлением Администрации муниципального

образования «Город Архангельск» от 12.01.2017 № 26, изменения, исключив по тексту слово «непредвиденных».

2. Опубликовать постановление в газете «Архангельск – город воинской славы» и на официальном информационном Интернет-портале муниципального образования «Город Архангельск».

Глава муниципального образования
«Город Архангельск»

И.В. Годзин

**АДМИНИСТРАЦИЯ МУНИЦИПАЛЬНОГО ОБРАЗОВАНИЯ
«ГОРОД АРХАНГЕЛЬСК»**

ПОСТАНОВЛЕНИЕ

от 28 апреля 2017 г. № 445

О внесении изменений в Правила предоставления в 2017 году из городского бюджета субсидий на возмещение убытков перевозчиков, осуществляющих перевозки пассажиров и багажа автобусами по муниципальным маршрутам регулярных автобусных перевозок на островах Кего и Бревенник

1. Внести в Правила предоставления в 2017 году из городского бюджета субсидий на возмещение убытков перевозчиков, осуществляющих перевозки пассажиров и багажа автобусами по муниципальным маршрутам регулярных автобусных перевозок на островах Кего и Бревенник, утвержденные постановлением Администрации муниципального образования «Город Архангельск» от 24.01.2017 № 80, следующие изменения:

а) в пункте 3 слова «департамента городского хозяйства Администрации муниципального образования «Город Архангельск» (далее – департамент городского хозяйства)» заменить словами «департамента транспорта, строительства и городской инфраструктуры Администрации муниципального образования «Город Архангельск» (далее – департамент транспорта, строительства и городской инфраструктуры);»;

б) абзац пятый пункта 13 изложить в следующей редакции:
«Директор департамента транспорта, строительства и городской инфраструктуры подписывает два экземпляра заполненного расчета.»;

в) в абзаце пятом пункта 5, абзаце двадцать четвертом пункта 11, абзаце первом пункта 12, абзацах первом-четвертом, шестом, седьмом пункта 13, пункте 14 слова «департамент городского хозяйства» в соответствующем падеже заменить словами «департамент транспорта, строительства и городской инфраструктуры» в соответствующем падеже;

г) в приложении № 3:
слова «департамент городского хозяйства» в соответствующем падеже заменить словами «департамент транспорта, строительства и городской инфраструктуры» в соответствующем падеже;

д) слова «(заместитель директора)» исключить.

2. Опубликовать постановление в газете «Архангельск – город воинской славы» и на официальном информационном Интернет-портале муниципального образования «Город Архангельск».

3. Настоящее постановление вступает в силу с момента подписания и распространяется на правоотношения, возникшие с 31 марта 2017 года.

Глава муниципального образования
«Город Архангельск»

И.В. Годзин

**АДМИНИСТРАЦИЯ МУНИЦИПАЛЬНОГО ОБРАЗОВАНИЯ
«ГОРОД АРХАНГЕЛЬСК»**

ПОСТАНОВЛЕНИЕ

от 28 апреля 2017 г. № 446

О внесении изменений в Правила предоставления в 2017 году из городского бюджета муниципальным бюджетным учреждениям муниципального образования «Город Архангельск», находящимся в ведении департамента городского хозяйства Администрации муниципального образования «Город Архангельск», субсидий на иные цели в соответствии с абзацем вторым пункта 1 статьи 78.1 Бюджетного кодекса Российской Федерации

1. Внести в Правила предоставления в 2017 году из городского бюджета муниципальным бюджетным учреждениям муниципального образования «Город Архангельск», находящимся в ведении департамента городского хозяйства Администрации муниципального образования «Город Архангельск», субсидий на иные цели в соответствии с абзацем вторым пункта 1 статьи 78.1 Бюджетного кодекса Российской Федерации, утвержденные постановлением Администрации муниципального образования «Город Архангельск» от 07.02.2017 № 140, изменения, исключив по тексту слово «непредвиденных».

2. Опубликовать постановление в газете «Архангельск – город воинской славы» и на официальном информационном Интернет-портале муниципального образования «Город Архангельск».

Глава муниципального образования
«Город Архангельск»

И.В. Годзин

**АДМИНИСТРАЦИЯ МУНИЦИПАЛЬНОГО ОБРАЗОВАНИЯ
«ГОРОД АРХАНГЕЛЬСК»**

ПОСТАНОВЛЕНИЕ

от 28 апреля 2017 г. № 447

О внесении дополнений и изменения в Правила предоставления в 2017 году из городского бюджета муниципальным автономным и бюджетным учреждениям муниципального образования «Город Архангельск», находящимся в ведении департамента образования Администрации муниципального образования «Город Архангельск», субсидий на иные цели в соответствии с абзацем вторым пункта 1 статьи 78.1 Бюджетного кодекса Российской Федерации

1. Внести в Правила предоставления в 2017 году из городского бюджета муниципальным автономным и бюджетным учреждениям муниципального образования «Город Архангельск», находящимся в ведении департамента образования Администрации муниципального образования «Город Архангельск», субсидий на иные цели в соответствии с абзацем вторым пункта 1 статьи 78.1 Бюджетного кодекса Российской Федерации, утвержденные постановлением Администрации муниципального образования «Город Архангельск» от 29.12.2016 № 1538, (с дополнениями и изменением) следующие дополнения и изменение:

а) пункт 2 дополнить подпунктом 2.26, следующего содержания:
«2.26. Реализацию мероприятий государственной программы Российской Федерации «Доступная среда» на 2011–2020 годы за счет средств федерального бюджета.»;

б) абзац второй пункта 3 после цифр «2.25» дополнить цифрами «, 2.26»;
в) по тексту слово «непредвиденных» исключить.

2. Опубликовать постановление в газете «Архангельск – город воинской славы» и на официальном информационном Интернет-портале муниципального образования «Город Архангельск».

Глава муниципального образования
«Город Архангельск»

И.В. Годзин

**АДМИНИСТРАЦИЯ МУНИЦИПАЛЬНОГО ОБРАЗОВАНИЯ
«ГОРОД АРХАНГЕЛЬСК»**

ПОСТАНОВЛЕНИЕ

от 02 мая 2017 г. № 454

О внесении изменений в Правила предоставления в 2017 году субсидий управляющим организациям и товариществам собственников жилья на проведение работ по капитальному ремонту многоквартирных домов в целях исполнения судебных актов по искам к муниципальному образованию «Город Архангельск»

1. Внести в Правила предоставления в 2017 году субсидий управляющим организациям и товариществам собственников жилья на проведение работ по капитальному ремонту многоквартирных домов в целях исполнения судебных актов по искам к муниципальному образованию «Город Архангельск», утвержденные постановлением Администрации муниципального образования «Город Архангельск» от 07.02.2017 № 134, следующие изменения:

а) в пункте 3 слова «департамента городского хозяйства Администрации муниципального образования «Город Архангельск» (далее – департамент городского хозяйства)» заменить словами «департамента транспорта, строительства и городской инфраструктуры Администрации муниципального образования «Город Архангельск» (далее – департамент транспорта, строительства и городской инфраструктуры);»;

б) в абзаце десятом пункта 5 слова «директором департамента городского хозяйства или заместителем директора департамента городского хозяйства – начальником управления развития городского хозяйства (далее – директор (заместитель директора) департамента городского хозяйства)» заменить словами «директором департамента транспорта, строительства и городской инфраструктуры»;

в) по тексту слова «департамент городского хозяйства» в соответствующем падеже заменить словами «департамент транспорта, строительства и городской инфраструктуры» в соответствующем падеже, слова «(заместитель директора)» в соответствующем падеже исключить.

2. Опубликовать постановление в газете «Архангельск – город воинской славы» и на официальном информационном Интернет-портале муниципального образования «Город Архангельск».

3. Настоящее постановление вступает в силу с момента подписания и распространяется на правоотношения, возникшие с 31 марта 2017 года.

Глава муниципального образования
«Город Архангельск»

И.В. Годзин

**АДМИНИСТРАЦИЯ МУНИЦИПАЛЬНОГО ОБРАЗОВАНИЯ
«ГОРОД АРХАНГЕЛЬСК»**

ПОСТАНОВЛЕНИЕ

от 03 мая 2017 г. № 457

О плате за содержание жилого помещения для нанимателей жилых помещений по договорам социального найма и договорам найма жилых помещений в многоквартирных домах муниципального образования «Город Архангельск» и о внесении изменений в приложения к отдельным постановлениям мэрии города Архангельска

В соответствии со статьями 154 и 156 Жилищного кодекса Российской Федерации, статьей 30 Устава муниципального образования «Город Архангельск», разделом 2 Положения об установлении тарифов и размера платы Администрацией муниципального образования «Город Архангельск», утвержденного постановлением мэрии города Архангельска от 21.12.2015 № 69, Администрация муниципального образования «Город Архангельск» постановляет:

1. Установить размер платы за содержание жилого помещения для нанимателей жилых помещений по договорам социального найма и договорам найма жилых помещений в многоквартирных домах муниципального образования «Город Архангельск» в размере согласно приложению.

Перечень, объемы и качество работ и услуг по содержанию общего имущества в многоквартирном доме устанавливаются в соответствии с условиями выполнения работ и услуг, указанными в договоре управления многоквартирным домом, заключенном по итогам проведенного открытого конкурса по отбору управляющих организаций.

2. Внести в приложение к постановлению мэрии города Архангельска от 07.11.2014 № 942 «О плате за содержание и ремонт жилого помещения для нанимателей жилых помещений по договорам социального найма и договорам найма жилых помещений в многоквартирных домах муниципального образования «Город Архангельск», о внесении изменений в приложение к постановлению мэрии города Архангельска от 29.08.2011 № 394 и о признании утратившими силу постановлений мэрии города Архангельска от 26.09.2013 № 648, от 26.09.2013 № 650», (с изменениями) изменения, исключив пункты 36, 140.

3. Внести в приложение к постановлению мэрии города Архангельска от 23.11.2011 № 558 «О плате за содержание и ремонт жилого помещения для нанимателей жилых помещений по договорам социального найма и договорам найма жилых помещений в многоквартирных домах муниципального образования «Город Архангельск», (с изменениями) изменения, исключив пункт 9.

4. Опубликовать постановление в газете «Архангельск – город воинской славы» и на официальном информационном Интернет-портале муниципального образования «Город Архангельск».

5. Контроль за исполнением постановления возложить на заместителя Главы муниципального образования «Город Архангельск» по городскому хозяйству Акишина В.С.

6. Настоящее постановление вступает в силу с момента опубликования.

Глава муниципального образования
«Город Архангельск»

И.В. Годзиш

ПРИЛОЖЕНИЕ
к постановлению Администрации
муниципального образования
«Город Архангельск»
от 03.05.2017 № 457

РАЗМЕР ПЛАТЫ
за содержание жилого помещения для нанимателей жилых
помещений по договорам социального найма
и договорам найма жилых помещений в многоквартирных домах
муниципального образования «Город Архангельск»

№ п/п	Адрес многоквартирного дома	Размер платы за содержание жилого помещения (рублей за 1 кв.м общей площади жилого помещения в месяц)	Основание (дата и № договора управления многоквартирным домом)	Наименование управляющей организации
1	Ул. Капитальная, 20	22,40	от 01.04.2017 № 275р/Л2	ООО УК "Деком-1"
2	Просп. Ленинградский, 394	26,83	от 01.04.2017 № 275р/Л2	ООО УК "Деком-1"
3	Просп. Ленинградский, 394, корп. 1	27,01	от 01.04.2017 № 275р/Л2	ООО УК "Деком-1"
4	Просп. Ленинградский, 394, корп. 2	26,84	от 01.04.2017 № 275р/Л2	ООО УК "Деком-1"
5	Просп. Московский, 54	28,56	от 01.04.2017 № 275р/Л1	ООО УК "Деком-1"
6	Ул. Революции, 2, корп. 1	19,19	от 01.04.2017 № 275р/Л2	ООО УК "Деком-1"
7	Ул. Розы Люксембург, 7	20,69	от 01.04.2017 № 306р/Л1	ООО "УК МИР"
8	Ул. Шкулева, 14	18,61	от 01.04.2017 № 275р/Л2	ООО УК "Деком-1"

АДМИНИСТРАЦИЯ МУНИЦИПАЛЬНОГО ОБРАЗОВАНИЯ
«ГОРОД АРХАНГЕЛЬСК»

ПОСТАНОВЛЕНИЕ

от 03 мая 2017 г. № 458

Об отмене постановления Администрации муниципального образования «Город Архангельск» от 27.12.2016 № 1513 и о внесении изменений и дополнений в Требования к порядку разработки и принятия муниципальных правовых актов муниципального образования «Город Архангельск» о нормировании в сфере закупок для обеспечения муниципальных нужд муниципального образования «Город Архангельск», содержанию указанных актов и обеспечению их исполнения

1. Отменить постановление Администрации муниципального образования «Город Архангельск» от 27.12.2016 № 1513 «О внесении изменений в Требования к порядку разработки и принятия муниципальных правовых актов муниципального образования «Город Архангельск» о нормировании в сфере закупок для обеспечения муниципальных нужд муниципального образования «Город Архангельск», содержанию указанных актов и обеспечению их исполнения».

2. Внести в Требования к порядку разработки и принятия муниципальных правовых актов муниципального образования «Город Архангельск» о нормировании в сфере закупок для обеспечения муниципальных нужд муниципального образования «Город Архангельск», содержанию указанных актов и обеспечению их исполнения, утвержденные постановлением мэрии города Архангельска от 23.11.2015 № 1022, (с изменениями) следующие изменения и дополнения:

а) абзац третий подпункта «а» пункта 1.1 изложить в следующей редакции:
«правила определения требований ккупаемым муниципальными органами и подведомственными им казенными учреждениями, муниципальными бюджетными учреждениями муниципальными образования «Город Архангельск», муниципальными унитарными предприятиями муниципального образования «Город Архангельск» (далее – бюджетные учреждения, унитарные предприятия) отдельным видам товаров, работ, услуг (в том числе предельные цены товаров, работ, услуг);»;

б) пункт 1.1 дополнить подпунктом «в» следующего содержания:
«в) Администрации города Архангельска, отраслевых (функциональных) органов Администрации города Архангельска, осуществляющих функции учредителя и контроль за деятельностью подведомственных им унитарных предприятий (далее – органы), утверждающих:

требования ккупаемым органом и подведомственными ему унитарными предприятиями отдельным видам товаров, работ, услуг (в том числе предельные цены товаров, работ, услуг);»;

в) в пункте 2.1 слова «департаментом экономики Администрации города Архангельска (далее – департамент экономики)» заменить словами «департаментом экономического развития Администрации города Архангельска (далее – департамент экономического развития)»;

г) по тексту слова «департамент экономики» в соответствующем падеже заменить словами «департамент экономического развития» в соответствующем падеже;

д) пункт 2.2 изложить в следующей редакции:
«2.2. Проекты муниципальных правовых актов о нормировании, указанные в подпунктах «б» и «в» пункта 1.1 настоящих Требований, разрабатываются главными распорядителями средств городского бюджета, органами в форме проектов распоряжений (приказов) главных распорядителей средств городского бюджета, органов (руководителей главных

распорядителей средств городского бюджета, органов) с учетом настоящих Требований и в соответствии с муниципальными правовыми актами о нормировании, указанными в подпункте «а» пункта 1.1 настоящих Требований, и согласовываются с главными бухгалтерами и (или) иными должностными лицами главного распорядителя средств городского бюджета, органа, ответственными за планирование бюджетных ассигнований городского бюджета.»;

е) пункты 2.3, 2.4, 2.6 после слов «главные распорядители средств городского бюджета» в соответствующем падеже дополнить словами «, органы» в соответствующем падеже;

ж) пункт 3.2 после слов «бюджетными учреждениями» дополнить словами «, унитарными предприятиями»;

з) пункт 3.4 изложить в следующей редакции:

«3.4. Распоряжение (приказ) главного распорядителя средств городского бюджета, органа (руководителя главного распорядителя средств городского бюджета, органа), утверждающее требования ккупаемым муниципальным органом и подведомственным ему казенными и бюджетными учреждениями, унитарными предприятиями отдельным видам товаров, работ, услуг (в том числе предельные цены товаров, работ, услуг), должно содержать следующие сведения:

наименование муниципального органа и (или) подведомственных ему казенных и бюджетных учреждений, унитарных предприятий, в отношении которых, устанавливаются требования к отдельным видам товаров, работ, услуг (в том числе предельные цены товаров, работ, услуг);

перечень отдельных видов товаров, работ, услуг с указанием характеристик (свойств) и их значений.».

3. Опубликовать постановление в газете «Архангельск – город воинской славы» и на официальном информационном Интернет-портале муниципального образования «Город Архангельск».

4. Настоящее постановление вступает в силу с момента опубликования и распространяется на правоотношения, возникшие с 01 января 2017 года.

Глава муниципального образования
«Город Архангельск»

И.В. Годзиш

АДМИНИСТРАЦИЯ МУНИЦИПАЛЬНОГО ОБРАЗОВАНИЯ
«ГОРОД АРХАНГЕЛЬСК»

ПОСТАНОВЛЕНИЕ

от 03 мая 2017 г. № 460

Об организации и проведении в городе Архангельске
праздничных мероприятий, посвященных 72-й годовщине
Победы в Великой Отечественной войне

В целях реализации плана городских мероприятий в сфере культуры и молодежной политики муниципального образования «Город Архангельск» на 2017 год, утвержденного постановлением Администрации муниципального образования «Город Архангельск» от 23.12.2016 № 1476, (с изменениями):

1. Организовать и провести в городе Архангельске мероприятия, посвященные 72-й годовщине Победы в Великой Отечественной войне.

2. Утвердить прилагаемые:
состав организационного комитета по подготовке и проведению в городе Архангельске праздничных мероприятий, посвященных 72-й годовщине Победы в Великой Отечественной войне;

план подготовки и проведения в городе Архангельске праздничных мероприятий, посвященных 72-й годовщине Победы в Великой Отечественной войне;

программу празднования 07-09 мая 2017 года в городе Архангельске 72-й годовщины Победы в Великой Отечественной войне.

3. Опубликовать постановление в газете «Архангельск – город воинской славы» и на официальном информационном Интернет-портале муниципального образования «Город Архангельск».

4. Контроль за исполнением постановления возложить на исполняющего обязанности заместителя Главы муниципального образования «Город Архангельск» по социальным вопросам Дулепову О.В.

Глава муниципального образования
«Город Архангельск»

И.В. Годзиш

УТВЕРЖДЕН
постановлением Администрации
муниципального образования
«Город Архангельск»
от 03.05.2017 № 460

СОСТАВ
организационного комитета по подготовке и проведению
в городе Архангельске праздничных мероприятий,
посвященных 72-й годовщине Победы в Великой Отечественной войне

Дулепова Ольга Валерьевна	–	исполняющий обязанностей заместителя Главы муниципального образования "Город Архангельск" по социальным вопросам (председатель организационного комитета)
Зарубина Наталья Ивановна	–	начальник управления культуры и молодежной политики Администрации муниципального образования "Город Архангельск" (заместитель председателя организационного комитета)
Трофимова Мария Игоревна	–	ведущий специалист управления культуры и молодежной политики Администрации муниципального образования "Город Архангельск" (секретарь организационного комитета)
Авдеев Валерий Александрович	–	Исполняющий обязанности главы администрации Исакогорского и Цигломенского территориальных округов Администрации муниципального образования "Город Архангельск"
Агеев Юрий Викторович	–	начальник управления военно-мобилизационной работы, гражданской обороны, защиты информации и административных органов Администрации муниципального образования "Город Архангельск"
Атапин Игорь Юрьевич	–	начальник пресс-службы Администрации муниципального образования "Город Архангельск"

Белов Руслан Сергеевич	–	начальник отдела охраны общественного порядка УМВД России по городу Архангельску, подполковник полиции (по согласованию)
Боровиков Николай Валериевич	–	глава администрации Ломоносовского территориального округа Администрации муниципального образования "Город Архангельск"
Гальшева Наталья Владимировна	–	директор муниципального учреждения культуры муниципального образования "Город Архангельск" "Архангельский городской культурный центр"
Гибадуллин Андрей Рафаилович	–	глава администрации территориального округа Варавино-Фактория Администрации муниципального образования "Город Архангельск"
Докучаев Алексей Валентинович	–	исполняющий обязанности начальника управления по физической культуре и спорту Администрации муниципального образования "Город Архангельск"
Завернин Александр Александрович	–	руководитель Архангельского регионального штаба межрегионального историко-патриотического движения "Бессмертный полк" (по согласованию)
Илюшина Ольга Васильевна	–	начальник отдела демографии и семейной политики управления по вопросам семьи, опеки и попечительства Администрации муниципального образования "Город Архангельск"
Калинин Алексей Александрович	–	глава администрации Октябрьского территориального округа Администрации муниципального образования "Город Архангельск"
Кривонкин Никита Константинович	–	директор департамента городского хозяйства Администрации муниципального образования "Город Архангельск"
Лебединский Кирилл Владимирович	–	директор департамента организационной работы и протокола Администрации муниципального образования "Город Архангельск"
Лузьянов Виктор Анатольевич	–	начальник муниципального казенного учреждения муниципального образования "Город Архангельск" "Городской центр гражданской защиты"
Любова Ирина Владимировна	–	заместитель директора департамента экономического развития Администрации муниципального образования "Город Архангельск" – начальник управления торговли и услуг населения
Макарова Людмила Юрьевна	–	художественный руководитель ГБУК Архангельской области "Дом народного творчества" (по согласованию)
Мальхин Вадим Николаевич	–	военный комендант Архангельского гарнизона (по согласованию)
Меженный Владимир Сергеевич	–	директор департамента образования Администрации муниципального образования "Город Архангельск"
Пономарева Вера Яковлевна	–	глава администрации Северного территориального округа Администрации муниципального образования "Город Архангельск"
Семущин Дмитрий Владимирович	–	начальник муниципального учреждения муниципального образования "Город Архангельск" "Хозяйственная служба"
Супалов Андрей Александрович	–	директор муниципального унитарного предприятия "Горсвет"
Феклистов Александр Николаевич	–	глава администрации территориального округа Майская горка Администрации муниципального образования "Город Архангельск"
Хиле Андрей Иванович	–	глава администрации Маймаксанского территориального округа Администрации муниципального образования "Город Архангельск"
Чечулин Александр Сергеевич	–	глава администрации Соломбальского территориального округа Администрации муниципального образования "Город Архангельск"
Чечулин Петр Александрович	–	директор департамента транспорта, строительства и городской инфраструктуры Администрации муниципального образования "Город Архангельск"
Яхлаков Андрей Викторович	–	начальник отдела ГИБДД УМВД России по городу Архангельску (по согласованию)

УТВЕРЖДЕН
постановлением Администрации
муниципального образования
«Город Архангельск»
от 03.05.2017 № 460

ПЛАН
подготовки и проведения в городе Архангельске
праздничных мероприятий, посвященных
72-й годовщине Победы в Великой Отечественной войне

№ п/п	Мероприятия	Сроки исполнения	Ответственные
1. Организационные мероприятия			
1.1.	Заседания организационного комитета по подготовке и проведению в городе Архангельске праздничных мероприятий, посвященных 72-й годовщине Победы в Великой Отечественной войне	16 марта, 27 апреля 14:00	Управление культуры и молодежной политики Администрации муниципального образования "Город Архангельск", члены организационного комитета
1.2.	Разработка сценариев праздничных мероприятий	21 апреля	Управление культуры и молодежной политики Администрации муниципального образования "Город Архангельск", МУК "АГКЦ"

1.3.	Разработка схем ограничения движения автотранспорта на территориях, прилегающих к местам проведения праздничных мероприятий: 09 мая пл.Терехина – пр.Никольский – ул.Валевкина – Кузнечевский мост – наб.Северной Двины – пл.Профсоюзов (07:30-10:00); пл.Мира, наб.Северной Двины, от ул.Логинова до ул.Воскресенской (08:30-17:30), от ул.Логинова до ул.К.Маркса (21:00- 22:30); пр.Троицкий, от ул.Логинова до ул.К.Либкнехта, ул.Воскресенская, от наб.Северной Двины до пр.Троицкого (12:00-14:00); ул.Кировская, от пешеходного перехода у МБОУ СОШ № 43 до ул.Химиков (09:00-09:45); ул.Химиков, на участке от ул.Кировской до ул.Малиновского (09:00-14:00); пр.Ленинградский, на участке от ул.Чкалова до ул.Ленина (10:00-10:20); ул.Куйбышева, на участке от ул.Красина до ул.Цигломенской, ул.Ленинская, от ул.Матросова до ул.Куйбышева (11:30-12:30)	21 апреля	Департамент транспорта, строительства и городской инфраструктуры Администрации муниципального образования "Город Архангельск", отдел государственной инспекции безопасности дорожного движения управления министерства внутренних дел России по городу Архангельску
1.4.	Разработка графика движения общественного транспорта из территориальных округов города к месту проведения общегородских праздничных мероприятий и обратно 09 мая 08:30-17:30, 21:00-23:00, опубликование вышеуказанного графика	21 апреля 26 апреля	Департамент транспорта, строительства и городской инфраструктуры Администрации муниципального образования "Город Архангельск" Пресс-служба Администрации муниципального образования "Город Архангельск"
1.5.	Организация и проведение 50-й традиционной легкоатлетической эстафеты по улицам Соломбалы, посвященной Архангельску – городу воинской славы	22 апреля 11:00	Управление по физической культуре и спорту Администрации муниципального образования "Город Архангельск", Администрация Соломбальского территориального округа Администрации муниципального образования "Город Архангельск"
1.6.	Организация молодежной акции "Георгиевская ленточка" на улицах, площадях, в учреждениях культуры города	24 апреля-09 мая	Управление культуры и молодежной политики Администрации муниципального образования "Город Архангельск"
1.7.	Организация и проведение 06 мая с 11:00 традиционной Майской легкоатлетической эстафеты, посвященной 72-й годовщине Победы в Великой Отечественной войне	06 мая	Управление по физической культуре и спорту Администрации муниципального образования "Город Архангельск"
1.8.	Организация вахты памяти: у монумента погибшим в годы Великой Отечественной войны 1941-1945 годов на пл.Мира; у стелы "Архангельск – город воинской славы"; у памятника "Участникам Северных конвоев 1941-1945 гг."; у памятника юнгам Северного флота	05-08 мая 10:00-17:00, 09 мая 10:00-17:00, 17:00-22:30 07-09 мая 10:00-16:00, 07-09 мая 11:00-14:00	Департамент образования Администрации муниципального образования "Город Архангельск", управление культуры и молодежной политики Администрации муниципального образования "Город Архангельск", АОО ВООВ "Боевое Братство", ГБОУ АО "Кадетская школа-интернат "Архангельский морской кадетский корпус"
1.9.	Художественное оформление площади перед зданием Администрации муниципального образования "Город Архангельск" Установка сценической площадки, художественное оформление мест проведения праздничных мероприятий на площадке у памятника юнгам Северного флота, наб.Северной Двины в районе пл.Мира	07-08 мая	Управление культуры и молодежной политики Администрации муниципального образования "Город Архангельск", МУК "АГКЦ", МУП "Горсвет", администрации Ломоносовского и Октябрьского территориальных округов Администрации муниципального образования "Город Архангельск"
1.10.	Организация круглосуточной охраны установленного оборудования и художественного оформления праздничных мероприятий на площади Мира	07-10 мая	Управление Министерства внутренних дел России по городу Архангельску, МУК "АГКЦ"
1.11.	Организация церемоний возложения цветов Приобретение и доставка цветов для возложения: к памятнику Герою Советского Союза, адмиралу флота Николаю Герасимовичу Кузнецову, к памятнику юнгам Северного флота, к стеле "Архангельск – город воинской славы", к памятнику "Участникам Северных конвоев 1941-1945 гг.", к монументу погибшим в годы Великой Отечественной войны 1941-1945 годов на площади Мира	09 мая 11:00	Департамент организационной работы Администрации муниципального образования "Город Архангельск", муниципальное учреждение муниципального образования "Город Архангельск" "Хозяйственная служба"

1.12.	Организация и проведение 52-го легкоатлетического пробега с пл.Терёхина до пл.Профсоюз, посвящённого 72-й годовщине Победы в Великой Отечественной войне	09 мая 08:00	Управление по физической культуре и спорту Администрации муниципального образования "Город Архангельск"	3.3.	Организация работ по благоустройству мемориалов и памятников в рамках проведения проекта "Зеленая Весна":		Управление культуры и молодежной политики Администрации муниципального образования "Город Архангельск", администрации территориальных округов Администрации муниципального образования "Город Архангельск":
1.13.	Организация участия ветеранов Великой Отечественной войны и труженников тыла в праздничных мероприятиях и их доставка из территориальных округов города и обратно	09 мая 11:00-16:00	Управление по вопросам семьи, опеки и попечительства Администрации муниципального образования "Город Архангельск", департамент транспорта, строительства и городской инфраструктуры Администрации муниципального образования "Город Архангельск", администрации территориальных округов Администрации муниципального образования "Город Архангельск"		Мемориал "Вечная память героям, павшим за Родину в 1941-1945 гг."; Мемориал солдата-победителя; Мемориальный комплекс "Участникам Великой Отечественной войны 1941-1945 гг."; Памятник воинам-судоремонтникам; Памятник "Слава героям 1941-1945 гг."; Стела "Победа 1945"; Обелиск погибшим в Великой Отечественной войне 1941-1945 гг.; Обелиск "Цигломьянам, погибшим в годы войны 1941-1945 гг."	22 апреля 29 апреля 29 апреля 30 апреля 06 мая 06 мая 06 мая 06 мая	Октябрьского Ломоносовского Северного Соломбальского Майской горки Варавино-Фактории Исакогорского Цигломенского
1.14.	Организация работы Полевой кухни для ветеранов Великой Отечественной войны, труженников тыла и детей военного времени на территории у Пур-Наволока отеля, обеспечение ограждения территории Полевой кухни для ветеранов	09 мая 13:30	Департамент экономического развития Администрации муниципального образования "Город Архангельск", управление культуры и молодежной политики Администрации муниципального образования "Город Архангельск", МУК "АГКЦ"	3.4.	Художественное оформление мест проведения праздничных мероприятий в территориальных округах муниципального образования "Город Архангельск"	07-08 мая	Администрации территориальных округов Администрации муниципального образования "Город Архангельск"
1.15.	Организация работы выездной торговли на праздничных мероприятиях, праздничного оформления торговых мест	09 мая 09:00-17:30	Департамент экономического развития Администрации муниципального образования "Город Архангельск"	3.5.	Организация оперативной уборки мест проведения праздничных мероприятий, установка дополнительных мусорных контейнеров	08-09 мая	Администрации территориальных округов Администрации муниципального образования "Город Архангельск", управление транспорта и дорожно-мостового хозяйства департамента транспорта, строительства и городской инфраструктуры Администрации муниципального образования "Город Архангельск"
1.16.	Организация участия творческих коллективов города в праздничных мероприятиях	09 мая	Управление культуры и молодежной политики Администрации муниципального образования "Город Архангельск", МУК	3.6.	Организация работы общественных туалетов в местах проведения праздничных мероприятий (для ветеранов и артистов, занятых в праздничных программах – бесплатно)	09 мая 11:00-17:30 21:00-22:00	Администрации Октябрьского и Ломоносовского территориальных округов Администрации муниципального образования "Город Архангельск"
1.17.	Организация участия кадетских классов школ города Архангельска в торжественном прохождении: пр.Троицкий (от ул.К.Маркса) – ул.Воскресенская – наб.Северной Двины – пл.Мира	09 мая 13:00-14:00	Департамент образования Администрации муниципального образования "Город Архангельск"	3.7.	Организация работы туалетов для ветеранов в помещениях, занимаемых управлением культуры и молодежной политики Администрации муниципального образования "Город Архангельск", и обеспечение необходимыми расходными материалами	09 мая 11:00-14:00	Муниципальное учреждение муниципального образования "Город Архангельск" "Хозяйственная служба", управление культуры и молодежной политики Администрации муниципального образования "Город Архангельск"
2. Информационно-рекламная работа				3.8.	Организация праздничного оформления улиц и площадей города, фасадов зданий	05 мая	Администрации территориальных округов Администрации муниципального образования "Город Архангельск", департамент градостроительства Администрации муниципального образования "Город Архангельск"
2.1.	Разработка макетов праздничных плакатов, посвященных 72-й годовщине Победы в Великой Отечественной войне	22 апреля	Пресс-служба Администрации муниципального образования "Город Архангельск"	3.9.	Организация работы: по уборке вазонов и бетонных ограждений, расположенных на наб.Северной Двины в районе пл.Мира, на период проведения праздничных мероприятий, посвященных 72-й годовщине Победы в Великой Отечественной войне; по установке вазонов и бетонных ограждений после проведения праздничных мероприятий	05 мая 10 мая	Департамент транспорта, строительства и городской инфраструктуры Администрации муниципального образования "Город Архангельск", администрация Октябрьского территориального округа Администрации муниципального образования "Город Архангельск"
2.2.	Информационное сопровождение подготовки и проведения праздничных мероприятий в честь 72-й годовщины Победы в Великой Отечественной войне, организация выпуска специального номера еженедельного издания Администрации муниципального образования "Город Архангельск" "Архангельск – город воинской славы" с афишей праздничных мероприятий	24 апреля-12 мая	Пресс-служба Администрации муниципального образования "Город Архангельск"	4. Техническое обеспечение праздничных мероприятий			
2.3.	Организация изготовления и размещения праздничных плакатов, посвященных 72-й годовщине Победы в Великой Отечественной войне	27 апреля	Департамент градостроительства Администрации муниципального образования "Город Архангельск", администрации территориальных округов Администрации муниципального образования "Город Архангельск"	4.1.	Обеспечение работы точек электропитания для озвучивания праздничных мероприятий (мощность – 24 кВт): на пл.Мира на территории у Пур-Наволока отеля	08 мая 12:00-20:00 09 мая 11:00-17:30 21:00-22:30 13:00-16:00	МУП "Горсвет", МУК "АГКЦ"
2.4.	Обеспечение трансляции видеосюжетов, посвященных Победе в Великой Отечественной войне, теме "Архангельск – город воинской славы", на экране, установленном на пересечении ул.Воскресенской и пр.Троицкого	09 мая	Пресс-служба Администрации муниципального образования "Город Архангельск", МУП "Горсвет"	4.2.	Обеспечение праздничных мероприятий звукоусиливающей и звуковоспроизводящей аппаратурой необходимой мощности	09 мая	Управление культуры и молодежной политики Администрации муниципального образования "Город Архангельск", МУК "АГКЦ"
3. Работа по благоустройству и праздничному оформлению города				5. Обеспечение безопасности граждан			
3.1.	Проведение мероприятий по благоустройству: воинских захоронений, территорий у памятников и обелисков погибшим воинам; маршрута торжественного прохождения войск Архангельского гарнизона, моряков Беломорской военно-морской базы, кадетских классов школ города Архангельска, колонн молодежи, Бессмертного полка (ул.К.Маркса – пр.Троицкий (от ул.Попова) – ул.Воскресенская – наб.Северной Двины – пл.Мира); мест проведения праздничных мероприятий в территориальных округах, улиц и площадей, к ним прилегающих	30 апреля	Администрации территориальных округов Администрации муниципального образования "Город Архангельск", департамент городского хозяйства Администрации муниципального образования "Город Архангельск"	5.1.	Обеспечение общественного порядка и безопасности граждан, пожарной безопасности в местах проведения праздничных мероприятий	09 мая	Управление Министерства внутренних дел России по городу Архангельску, управление военной мобилизационной работы, гражданской обороны, защиты информации и административных органов Администрации муниципального образования "Город Архангельск", МКУ "Городской центр гражданской защиты"
3.2.	Организация работы по подготовке территории рекреации (в районе пл.Мира) для проведения праздничного салюта	07 мая	Администрация Октябрьского территориального округа, департамент городского хозяйства Администрации муниципального образования "Город Архангельск"				

5.2.	Получение необходимых согласований на проведение праздничного салюта 09 мая	06 мая	Управление военно-мобилизационной работы, гражданской обороны, защиты информации и административных органов Администрации муниципального образования "Город Архангельск", МКУ "Городской центр гражданской защиты", МУК "АГКЦ", управление Министерства внутренних дел России по городу Архангельску
5.3.	Организации дежурства экипажа скорой медицинской помощи для обслуживания участков проведения праздничных мероприятий: площадь Мира (09:30-12:30), территория у Пур-Наволока отеля (13:30-16:00)	09 мая	Управление по вопросам семьи, опеки и попечительства Администрации муниципального образования "Город Архангельск"

УТВЕРЖДЕНА
постановлением Администрации
муниципального образования
«Город Архангельск»
от 03.05.2017 № 460

ПРОГРАММА
празднования 07-09 мая 2017 года в городе Архангельске
72-й годовщины Победы в Великой Отечественной войне

Общегородские мероприятия

09 мая

- 08:00 - 52-й легкоатлетический пробег, посвященный 72-й годовщине Победы в Великой Отечественной войне (пл.Терехина – пр.Никольский – ул.Валякина – Кузнечевский мост – наб.Северной Двины – пл.Профсоюзов) (6+)
- 11:00 - возложение цветов:
к памятнику Герою Советского Союза, адмиралу флота Николаю Герасимовичу Кузнецову;
к памятнику юнгам Северного флота;
к стеле "Архангельск – город воинской славы";
к памятнику "Участникам Северных конвоев 1941-1945 гг."
- 12:00 - торжественный митинг в честь 72-й годовщины Победы в Великой Отечественной войне (пл.Мира)
- 13:00 - торжественное прохождение:
духового оркестра, войск Архангельского гарнизона, моряков Беломорской военно-морской базы (ул.К.Маркса – пр.Троицкий – ул.К.Либкнехта);
кадетских классов школ города Архангельска, Бессмертного полка, курсантов Арктического морского института имени В.И.Воронина, Архангельского техникума водных магистралей имени С.Н.Орешкова (пр.Троицкий (от ул.К.Маркса) – ул.Воскресенская – наб.Северной Двины – пл.Мира)
- 13:30 - праздничная программа на Полевой кухне для ветеранов Великой Отечественной войны, тружеников тыла и детей военного времени "Майский вальс" (площадка у отеля "Пур-Наволок")
- 14:00 – 17:30 - праздничное народное гуляние "И снова май и День Победы" (набережная Северной Двины, от ул.Свободы до ул.К.Маркса, пл.Мира)
- 14:00 – 16:00 - соревнования "Полевой курс молодого бойца" (сквер у к/т "Мир")
- 14:00 – 15:30 - концертная программа "Май. Весна. Победа!" (наб.Северной Двины в районе пл.Мира)
- 16:00 - акция "Рекорд Победы" (выполнение 25933 отжиманий, соответствующих количеству дней, прожитых под мирным небом) (у памятника Соловецким юнгам)
- 15:30 - массовое исполнение вальса молодыми людьми "Победный вальс" (наб.Северной Двины в районе пл.Мира)
- 16:00 – 17:30 - концертная программа "Архангельск поет о Победе"
- 15:00 – 17:00 - праздничный концерт "От Москвы до Бреста" (наб.Северной Двины в районе ресторана "Боброфф", ул.Попова, 2)
- 21:00 - молодежная акция "Исполнение песен военных лет "Песни Победы"
- 21:30 – 22:00 - праздничная концертная программа "Победный май!"
- 22:00 - праздничный салют в честь Дня Победы в городе воинской славы Архангельске (наб.Северной Двины в районе пл.Мира)

Мероприятия в территориальных округах города Архангельска

Октябрьский территориальный округ

09 мая

- 10:00 - торжественный митинг, возложение цветов к памятнику лётчикам отдельного авиаполка ГВФ (о.Кего) (0+)
- 10:00 - торжественный митинг, возложение цветов к памятнику погибшим землякам (о.Кего) (0+)
- 10:00 - митинг памяти у мемориала воинам, павшим в годы Великой Отечественной войны 1941-1945 гг. (Вологодское кладбище) (0+)
- 11:00 – 13:00 - выставка военного оружия "Оружие Победы" с организацией фотозоны (ГАУ Архангельской области "Патриот", пр.Троицкий, 118) (3+)
- 12:00 - торжественное возложение цветов к мемориалу 10-ти военных лётчиков, погибших в годы Великой Отечественной войны (о.Кего) (0+)
- 12:00 – 17:00 - акция "Солдатская каша", концерт военной и патриотической песни "И все о той весне" (площадка у ГАУ Архангельской области "Патриот", пр.Троицкий, 118) (0+)

Территориальный округ Варавино-Фактория

08 мая

- 15:00 - народное гуляние "Победа остаётся молодой" (пос. Силикатного завода, ул.Силикатчиков, 3, корп.1 (детская площадка) (0+)

09 мая

Митинг-концерт «Журавли над Россией»:

- 10:00 - у обелиска погибшим воинам-лесопильщикам лесозавода № 2, ул.Октябрьская, 3, корп.1 (0+)
- 12:00 - у стелы Победы в память о тех, кто не вернулся с войны и мемориальной доски В.Д.Никитову, ул.Никитова, 1 (0+)
- 13:00 - народное гуляние "Победа остаётся молодой" (площадь у Ломоносовского ДК, ул.Никитова, 1) (0+)

Территориальный округ Майская горка

07 мая

- 10:00 - торжественный митинг (площадка у памятной доски Герою Советского Союза П.И.Галушину, ул.Галушина, 9) (0+)
- 10:30 - народное гуляние, посвященное 72-й годовщине Победы в Великой отечественной войне 1941-1945 гг. (площадь перед МУК МКЦ "Луч", ул.Первомайская, 3) (14+)
- 11:00 - торжественный митинг "Во славу павших, во имя живых..." (площадка у памятника жителям острова Краснофлотский, павшим в боях за освобождение Родины) (0+)
- 11:30 - праздничное гуляние "Салют Победы" (остров Краснофлотский, площадь у филиала № 2 МУК МКЦ "Луч", ул.Дружбы, 39) (0+)

09 мая

- 10:00 - праздничное шествие по маршруту: филиал № 3 "Космос" МУК МКЦ "Луч" – проспект Ленинградский – обелиск погибшим лесопильщикам 3-го лесозавода (0+)
- 10:30 - торжественный митинг "День памяти" (у обелиска погибшим лесопильщикам 3-го лесозавода, пр.Ленинградский) (0+)
- 11:30 - праздничное гуляние "Подвигу жить в веках!" (площадь у филиала № 3 "Космос" МУК МКЦ "Луч", пр.Ленинградский, 154/2) (0+)

Соломбальский территориальный округ

09 мая

- 09:00 - торжественный митинг, посвященный празднованию Дня Победы в Великой Отечественной войне (на площади у памятника воинам-судоремонтникам, пр.Никольский, 22) (0+)
- 12:00 - уличное гуляние, посвященное празднованию Дня Победы (парковая территория у МУК КЦ "Соломбала-Арт", пл.Терехина) (0+)

Северный территориальный округ

07 мая

- 15:00 - концерт "Эхо Великой Победы", посвященный Победе в Великой Отечественной войне (МУК КЦ "Северный", ул.Кировская, 27) (12+)

08 мая

- 15:00 - праздничный концерт, посвященный Победе в Великой Отечественной войне "Великий день! Великая Победа!" (МУК КЦ "Северный", ул.Кировская, 27) (3+)

09 мая

- 10:00 - торжественный митинг "Память в сердцах поколений" (площадь у мемориального комплекса Участникам Великой Отечественной войны 1941-1945 гг.) (0+)
- 11:00 – 13:00 - легкоатлетическая эстафета, посвященная 72-й годовщине Победы в Великой Отечественной войне (площадь у спорткомплекса, ул.Химиков, 4) (6+)
- 11:00 – 14:00 - народное гуляние: мероприятие для детей "Я рисую мир" (рисунок на асфальте), арт-объекты "Голубь мира", "Мысли", мастер-класс "Гвоздика – символ памяти" (площадь у МУК КЦ "Северный", ул.Кировская, 27) (0+)

Маймаксанский территориальный округ

05 мая

- 14:00 - торжественный митинг – концерт "Есть память, которой не будет конца" (площадь у МБОУ СПШ № 59, ул.Победы, 128, корп.1, пос.26 лесозавода) (6+)

09 мая

- 10:00 - торжественный митинг "Идёт весна победным маем!" (воинское захоронение на старом Маймаксанском кладбище, поселок Гидролизного завода) (6+)
- 10:00 - торжественный митинг "Идёт весна победным маем!" (ул.Лесозэкспортная, 3) (6+)
- 10:00 - митинг-концерт "Мы все Победой сильны" (площадь у дома № 3 по ул.Лесозэкспортной, в поселке 23 лесозавода на острове Бревенник) (3+)
- 10:00 - торжественный митинг "Помнит сердце, не забудет никогда" (памятник погибшим в Великой Отечественной войне 1941-1945 гг. по ул.Юнг ВМФ) (6+)

Исакогорский и Цигломенский территориальные округа

09 мая

- 09:00 - митинг у мемориала "Никто не забыт, ничто не забыто!" (ул.Речников/ул.Судоремонтная) (0+)
- 10:00 - торжественный митинг, возложение цветов к монументу героям Великой Отечественной войны (ул.Вычегодская, 19, корп.2) (3+)
- 11:00 - концертная программа "Споёмте, друзья" (филиал "Гурдеевский" МУК КЦ "Бакарица", ул.Центральная, 28)
- 11:30 - Всероссийская акция "Бессмертный полк" (в районе ООШ № 69 и памятника павшим воинам в годы Великой Отечественной войны (ул.Куйбышева/ул.Ленинская) (0+)
- 12:00 - торжественный митинг (ул.Куйбышева/ул.Ленинская) (0+)
- 12:30 - праздничный концерт "Сны о победе" (площадка перед МУК КЦ "Цигломень", ул.Севстрой, 2)
- 14:00 - праздничный концерт "Письма с фронта" (МУК КЦ "Бакарица", ул.А.Нахимова, 15) (3+)

АДМИНИСТРАЦИЯ МУНИЦИПАЛЬНОГО ОБРАЗОВАНИЯ
«ГОРОД АРХАНГЕЛЬСК»

ПОСТАНОВЛЕНИЕ

от 04 мая 2017 г. № 463

О внесении изменений в постановление мэрии города Архангельска от 15.12.2015 № 33 и Правила определения требований к закупаемым муниципальными органами муниципального образования «Город Архангельск» и подведомственными им муниципальными казенными и бюджетными учреждениями муниципального образования «Город Архангельск» отдельным видам товаров, работ, услуг (в том числе предельные цены товаров, работ, услуг)

1. Внести в постановление мэрии города Архангельска от 15.12.2015 № 33 «Об утверждении Правил определения требований к закупаемым муниципальными органами муниципального образования «Город Архангельск» и подведомственными им муниципальными казенными и бюджетными учреждениями муниципального образования «Город Архангельск» отдельным видам товаров, работ, услуг (в том числе предельные цены товаров, работ, услуг)» следующие изменения:

а) наименование постановления изложить в следующей редакции:

«Об утверждении Правил определения требований к закупаемым муниципальными органами муниципального образования «Город Архангельск» и подведомственными им муниципальными казенными, бюджетными учреждениями, муниципальными унитарными предприятиями муниципального образования «Город Архангельск» отдельным видам товаров, работ, услуг (в том числе предельные цены товаров, работ, услуг)»;

б) пункт 1 изложить в следующей редакции:

«1. Утвердить прилагаемые Правила определения требований к закупаемым муниципальными органами муниципального образования «Город Архангельск» и подведомственными им муниципальными казенными, бюджетными учреждениями, муниципальными унитарными предприятиями муниципального образования «Город Архангельск» отдельным видам товаров, работ, услуг (в том числе предельные цены товаров, работ, услуг)».

2. Внести в Правила определения требований к закупаемым муниципальными органами муниципального образования «Город Архангельск» и подведомственными им муниципальными казенными и бюджетными учреждениями муниципального образования «Город Архангельск» отдельным видам товаров, работ, услуг (в том числе предельные цены товаров, работ, услуг), утвержденные постановлением мэрии города Архангельска от 15.12.2015 № 33, (с изменениями) следующие изменения:

а) наименование изложить в следующей редакции:

«Правила определения требований к закупаемым муниципальными органами муниципального образования «Город Архангельск» и подведомственными им муниципальными казенными, бюджетными учреждениями, муниципальными унитарными предприятиями муниципального образования «Город Архангельск» отдельным видам товаров, работ, услуг (в том числе предельные цены товаров, работ, услуг)»;

б) пункт 1.1 изложить в следующей редакции:

«1.1. Настоящие Правила устанавливают правила определения требований к закупаемым муниципальными органами муниципального образования «Город Архангельск» (далее – муниципальные органы) и подведомственными им муниципальными казенными, бюджетными учреждениями, муниципальными унитарными предприятиями муниципального образования «Город Архангельск» (далее – унитарные предприятия) отдельным видам товаров, работ, услуг (в том числе предельные цены товаров, работ, услуг)»;

в) пункт 1.4 изложить в следующей редакции:

«1.4. Требования к закупаемым муниципальными органами и подведомственными им казенными и бюджетными учреждениями отдельным видам товаров, работ, услуг (в том числе предельные цены товаров, работ, услуг) утверждаются главными распорядителями средств городского бюджета (далее – главные распорядители) в форме перечня отдельных видов товаров, работ, услуг (далее – ведомственный перечень).

Требования к закупаемым унитарными предприятиями отдельным видам товаров, работ, услуг (в том числе предельные цены товаров, работ, услуг) утверждаются в форме ведомственного перечня Администрацией муниципального образования «Город Архангельск», отраслевыми (функциональными) органами Администрации муниципального образования «Город Архангельск», осуществляющими функции учредителя и контроль за деятельностью подведомственных им унитарных предприятий (далее – органы)»;

г) в пунктах 1.6, 1.10, 1.12 слова «главные распорядители средств городского бюджета» в соответствующем падеже заменить словами «главные распорядители, органы» в соответствующем падеже;

д) пункт 1.8 изложить в следующей редакции:

«1.8. При формировании ведомственных перечней главные распорядители и органы включают отдельные виды товаров, работ, услуг, не включенные в обязательный перечень, если средняя арифметическая сумма значений за отчетный финансовый год превышает двадцать процентов по следующим критериям:

доля оплаты по отдельному виду товаров, работ, услуг (за исключением коммунальных услуг) по контрактам, заключенным главным распорядителем и подведомственными ему казенными и бюджетными учреждениями; органом и подведомственными ему унитарными предприятиями для обеспечения их функций (деятельности), информация

о которых включена в реестр контрактов, в общем объеме оплаты по контрактам, заключенным соответствующим главным распорядителем и подведомственными ему казенными и бюджетными учреждениями; органом и подведомственными ему унитарными предприятиями, и включенным в указанный реестр;

доля контрактов главного распорядителя и подведомственных ему казенных и бюджетных учреждений; органа и подведомственных ему унитарных предприятий на приобретение отдельного вида товаров, работ, услуг (за исключением коммунальных услуг) для обеспечения их функций (деятельности) в общем количестве контрактов соответствующего главного распорядителя и подведомственных ему казенных и бюджетных учреждений; органа и подведомственных ему унитарных предприятий на приобретение товаров, работ, услуг.»;

е) пункт 1.9 изложить в следующей редакции:

«1.9. В целях формирования ведомственного перечня муниципальным правовым актом главного распорядителя, органа (руководителя главного распорядителя, органа) могут быть определены дополнительные критерии отбора отдельных видов товаров, работ, услуг и порядок их применения, не приводящие к сокращению значения критериев, установленных пунктом 1.8 настоящих Правил.»;

ж) абзац второй пункта 1.13 изложить в следующей редакции:

«Требования к отдельным видам товаров, работ, услуг, закупаемым казенными и бюджетными учреждениями, унитарными предприятиями, разграничиваются по должностям и (или) группам должностей работников данных учреждений, унитарных предприятий согласно штатному расписанию.».

3. Опубликовать постановление в газете «Архангельск – город воинской славы» и на официальном информационном Интернет-портале муниципального образования «Город Архангельск».

4. Настоящее постановление вступает в силу с момента опубликования и распространяется на правоотношения, возникшие с 01 января 2017 года.

Глава муниципального образования
«Город Архангельск»

И.В. Годзиш

АДМИНИСТРАЦИЯ МУНИЦИПАЛЬНОГО ОБРАЗОВАНИЯ
«ГОРОД АРХАНГЕЛЬСК»

ПОСТАНОВЛЕНИЕ

от 04 мая 2017 г. № 464

**О передаче на содержание и обслуживание
бесхозных тепловых сетей**

В соответствии с Федеральным законом от 06.10.2003 №131-ФЗ «Об общих принципах организации местного самоуправления в Российской Федерации», Федеральным законом от 27.07.2010 №190-ФЗ «О теплоснабжении», для обеспечения бесперебойного теплоснабжения в границах территории муниципального образования «Город Архангельск» до признания права собственности на бесхозные объекты, Администрация муниципального образования «Город Архангельск» **постановляет:**

1. Определить в качестве теплосетевой организации для содержания и обслуживания бесхозных тепловых сетей (тепловых сетей, не имеющих эксплуатирующей организации), указанных в приложении к настоящему постановлению, общество с ограниченной ответственностью «Комплексное коммунальное предприятие» (далее - ООО «ККП»), тепловые сети которого непосредственно соединены с бесхозными тепловыми сетями.

2. ООО «ККП» обратиться в Агентство по тарифам и ценам Архангельской области для включения затрат на содержание, ремонт, эксплуатацию бесхозных тепловых сетей, указанных в приложении к настоящему постановлению, в тариф в порядке, установленном основами ценообразования в сфере теплоснабжения, утвержденными Правительством Российской Федерации.

3. Департаменту муниципального имущества Администрации муниципального образования «Город Архангельск» обеспечить проведение работ по постановке на учёт в Управлении Федеральной службы государственной регистрации, кадастра и картографии по Архангельской области и Ненецкому автономному округу в качестве бесхозных тепловых сетей, указанных в приложении к настоящему постановлению.

4. Опубликовать постановление в газете «Архангельск – город воинской славы» и на официальном информационном Интернет-портале муниципального образования «Город Архангельск».

5. Контроль за исполнением постановления возложить на директора департамента городского хозяйства Администрации муниципального образования «Город Архангельск» Кривонкина Н.К.

Глава муниципального образования
«Город Архангельск»

И.В. Годзиш

ПРИЛОЖЕНИЕ
к постановлению Администрации
муниципального образования
«Город Архангельск»
от 04.05.2017 № 464

Перечень бесхозных тепловых сетей

1. Тепловая сеть от 2-УТ2-1 до 2-УТ2-2 по ул.Кировской, г.Архангельск (протяженность тепловой сети в двухтрубном исполнении – 360 метров, Ду 400 мм).
2. Тепловая сеть от ТК281-1 до наружной проекции стены дома № 20 по ул.Красных Маршалов в городе Архангельске (протяженность тепловой сети в двухтрубном исполнении – 35 метров, Ду 50 мм).
3. Тепловая сеть от 3УТ1-41а до наружной проекции стены дома № 1 по ул.Малиновского в городе Архангельске (протяженность тепловой сети в двухтрубном исполнении – 92 метра, Ду 80 мм).
4. Тепловая сеть от тепловой камеры ТК-2УТ-2-14/2 до тепловой камеры ТК-2УТ-2-14/2-1л-1 в районе жилого дома по адресу: г.Архангельск, ул.Партизанская, д.51, корп.1 (протяженность тепловой сети в двухтрубном исчислении – 36,3 метра, Ду 200 мм).
5. Тепловая сеть от тепловой камеры ТК-2УТ-2-14/1 до тепловой камеры на территории детского сада по адресу: г.Архангельск, ул.Партизанская, д.49, корпус 1 (протяженность тепловой сети в двухтрубном исчислении – 30 метров, Ду 100 мм).

ГЛАВА МУНИЦИПАЛЬНОГО ОБРАЗОВАНИЯ
«ГОРОД АРХАНГЕЛЬСК»

РАСПОРЯЖЕНИЕ

от 02 мая 2017 г. № 1403р

О проведении публичных слушаний по обсуждению документации по планировке территории для размещения линейного объекта «Строительство водопровода по адресу: г.Архангельск, Соломбальский территориальный округ, ул.Физкультурников, д.6»

В соответствии с Градостроительным кодексом Российской Федерации, Федеральным законом от 06.10.2003 № 131-ФЗ «Об общих принципах организации местного самоуправления в Российской Федерации», Уставом муниципального образования «Город Архангельск» и Положением о публичных слушаниях на территории муниципального образования «Город Архангельск», утвержденным решением Архангельского городского Совета депутатов от 01.09.2005 № 36:

1. Комиссии по подготовке проекта Правил землепользования и застройки муниципального образования «Город Архангельск» подготовить и провести публичные слушания по обсуждению проекта планировки и проекта межевания, подготовленных в составе документации по планировке территории для размещения линейного объекта «Строительство водопровода по адресу: г.Архангельск, Соломбальский территориальный округ, ул.Физкультурников, д.6».

2. Опубликовать распоряжение в газете «Архангельск – город воинской славы» и на официальном информационном Интернет-портале муниципального образования «Город Архангельск».

3. Контроль за исполнением распоряжения возложить на заместителя Главы муниципального образования «Город Архангельск» по вопросам экономического развития и финансам Шапошникову Д.В.

Глава муниципального образования

И.В. Годзиш

ГЛАВА МУНИЦИПАЛЬНОГО ОБРАЗОВАНИЯ
«ГОРОД АРХАНГЕЛЬСК»

РАСПОРЯЖЕНИЕ

от 02 мая 2017 г. № 1404р

О проведении публичных слушаний по обсуждению документации по планировке территории для размещения линейного объекта «Участок канализационных сетей по адресу: г.Архангельск, Ломоносовский территориальный округ, ул.Касаткиной, д.10»

В соответствии с Градостроительным кодексом Российской Федерации, Федеральным законом от 06.10.2003 № 131-ФЗ «Об общих принципах организации местного самоуправления в Российской Федерации», Уставом муниципального образования «Город Архангельск» и Положением о публичных слушаниях на территории муниципального образования «Город Архангельск», утвержденным решением Архангельского городского Совета депутатов от 01.09.2005 № 36:

1. Комиссии по подготовке проекта Правил землепользования и застройки муниципального образования «Город Архангельск» подготовить и провести публичные слушания по обсуждению проекта планировки и проекта межевания, подготовленных в составе документации по планировке территории для размещения линейного объекта «Участок канализационных сетей по адресу: г.Архангельск, Ломоносовский территориальный округ, ул.Касаткиной, д.10».

2. Опубликовать распоряжение в газете «Архангельск – город воинской славы» и на официальном информационном Интернет-портале муниципального образования «Город Архангельск».

3. Контроль за исполнением распоряжения возложить на заместителя Главы муниципального образования «Город Архангельск» по вопросам экономического развития и финансам Шапошникову Д.В.

Глава муниципального образования

И.В. Годзиш

ГЛАВА МУНИЦИПАЛЬНОГО ОБРАЗОВАНИЯ
«ГОРОД АРХАНГЕЛЬСК»

РАСПОРЯЖЕНИЕ

от 02 мая 2017 г. № 1405р

О проведении публичных слушаний по обсуждению документации по планировке территории для размещения линейного объекта «Участок сетей водопровода по адресу: г.Архангельск, Соломбальский территориальный округ, ул.Левачева, д.4»

В соответствии с Градостроительным кодексом Российской Федерации, Федеральным законом от 06.10.2003 № 131-ФЗ «Об общих принципах организации местного самоуправления в Российской Федерации», Уставом муниципального образования «Город Архангельск» и Положением о публичных слушаниях на территории муниципального образования «Город Архангельск», утвержденным решением Архангельского городского Совета депутатов от 01.09.2005 № 36:

1. Комиссии по подготовке проекта Правил землепользования и застройки муниципального образования «Город Архангельск» подготовить и провести публичные слушания по обсуждению проекта планировки и проекта межевания, подготовленных в составе документации по планировке территории для размещения линейного объекта «Участок сетей водопровода по адресу: г.Архангельск, Соломбальский территориальный округ, ул.Левачева, д.4».

2. Опубликовать распоряжение в газете «Архангельск – город воинской славы» и на официальном информационном Интернет-портале муниципального образования «Город Архангельск».

3. Контроль за исполнением распоряжения возложить на заместителя Главы муниципального образования «Город Архангельск» по вопросам экономического развития и финансам Шапошникову Д.В.

Глава муниципального образования

И.В. Годзиш

ГЛАВА МУНИЦИПАЛЬНОГО ОБРАЗОВАНИЯ
«ГОРОД АРХАНГЕЛЬСК»

РАСПОРЯЖЕНИЕ

от 02 мая 2017 г. № 1406р

О проведении публичных слушаний по обсуждению документации по планировке территории для размещения линейного объекта «Строительство водопровода по адресу: г.Архангельск, территориальный округ Майская горка, ул.Дачная, д.46»

В соответствии с Градостроительным кодексом Российской Федерации, Федеральным законом от 06.10.2003 № 131-ФЗ «Об общих принципах организации местного самоуправления в Российской Федерации», Уставом муниципального образования «Город Архангельск» и Положением о публичных слушаниях на территории муниципального образования «Город Архангельск», утвержденным решением Архангельского городского Совета депутатов от 01.09.2005 № 36:

1. Комиссии по подготовке проекта Правил землепользования и застройки муниципального образования «Город Архангельск» подготовить и провести публичные слушания по обсуждению проекта планировки и проекта межевания, подготовленных в составе документации по планировке территории для размещения линейного объекта «Строительство водопровода по адресу: г.Архангельск, территориальный округ Майская горка, ул.Дачная, д.46».

2. Опубликовать распоряжение в газете «Архангельск – город воинской славы» и на официальном информационном Интернет-портале муниципального образования «Город Архангельск».

3. Контроль за исполнением распоряжения возложить на заместителя Главы муниципального образования «Город Архангельск» по вопросам экономического развития и финансам Шапошникову Д.В.

Глава муниципального образования

И.В. Годзиш

АРХАНГЕЛЬСКАЯ ГОРОДСКАЯ ДУМА
Тридцать седьмая сессия двадцать шестого созыва

РЕШЕНИЕ

от 26 апреля 2017 г. № 514

Отчет Главы муниципального образования «Город Архангельск» о результатах своей деятельности, деятельности Администрации муниципального образования «Город Архангельск» за 2016 год

Заслушав Главу муниципального образования «Город Архангельск» Годзиша И.В., Архангельская городская Дума **р е ш и л а**:

Признать деятельность Главы муниципального образования «Город Архангельск» и Администрации муниципального образования «Город Архангельск» за 2016 год удовлетворительной.

Председатель городской Думы

В.В. Сырова

АРХАНГЕЛЬСКАЯ ГОРОДСКАЯ ДУМА
Тридцать седьмая сессия двадцать шестого созыва

РЕШЕНИЕ

от 26 апреля 2017 г. № 515

О внесении изменений в решение Архангельской городской Думы от 14.12.2016 № 460 «О городском бюджете на 2017 год и на плановый период 2018 и 2019 годов»Архангельская городская Дума **р е ш и л а**:

Внести в решение Архангельской городской Думы от 14.12.2016 № 460 «О городском бюджете на 2017 год и на плановый период 2018 и 2019 годов» следующие изменения:

1. В части 1 статьи 4 слова «на 2017 год в сумме 367 486,4 тыс. рублей, на 2018 год в сумме 366 661,8 тыс. рублей и на 2019 год в сумме 366 662,2 тыс. рублей» заменить словами «на 2017 год в сумме 374 819,2 тыс. рублей, на 2018 год в сумме 374 490,8 тыс. рублей и на 2019 год в сумме 374 491,2 тыс. рублей».

2. Часть 2 статьи 5 дополнить пунктом 4 следующего содержания:
«4) ведомственной целевой программы «Социальная политика» муниципальной программы «Развитие социальной сферы муниципального образования «Город Архангельск».

3. В статье 6 по тексту слово «непредвиденных» исключить.

4. В приложении № 3 «Ведомственная структура расходов городского бюджета на 2017 год»:

4.1. По главному распорядителю 815 «ДЕПАРТАМЕНТ ОБРАЗОВАНИЯ АДМИНИСТРАЦИИ МУНИЦИПАЛЬНОГО ОБРАЗОВАНИЯ «ГОРОД АРХАНГЕЛЬСК»:

1) в графе 7 цифры «+32 890,3» заменить цифрами «+34 240,8», в графе 8 цифры «3 990 644,4» заменить цифрами «3 991 994,9»;

2) в строке «Образование 815 07» в графе 7 цифры «+32 890,3» заменить цифрами «+34 240,8», в графе 8 цифры «3 892 229,4» заменить цифрами «3 893 579,9»;

3) в строке «Молодежная политика 815 07 07» в графе 7 цифры «+8 038,5» заменить цифрами «+9 389,0», в графе 8 цифры «20 988,6» заменить цифрами «22 339,1»;

4) в строке «Муниципальная программа «Развитие социальной сферы муниципального образования «Город Архангельск» 815 07 07 10» в графе 7 цифры «+8 038,5» заменить цифрами «+9 389,0», в графе 8 цифры «20 988,6» заменить цифрами «22 339,1»;

5) в строке «Ведомственная целевая программа «Развитие образования на территории муниципального образования «Город Архангельск» 815 07 07 101» в графе 7 цифры «+8 038,5» заменить цифрами «+9 389,0», в графе 8 цифры «20 988,6» заменить цифрами «22 339,1»;

6) в строке «Другие направления расходов 815 07 07 10199» в графе 7 цифры «+8 038,5» заменить цифрами «+9 389,0», в графе 8 цифры «20 988,6» заменить цифрами «22 339,1»;

7) в строке «Прочие расходы 815 07 07 1019900099» в графе 7 цифры «+8 038,5» заменить цифрами «+9 389,0», в графе 8 цифры «12 073,6» заменить цифрами «13 424,1»;

8) в строке «Предоставление субсидий бюджетным, автономным учреждениям и иным некоммерческим организациям 815 07 07 1019900099 600» в графе 7 цифры «+8 038,5» заменить цифрами «+9 389,0», в графе 8 цифры «12 073,6» заменить цифрами «13 424,1».

4.2. По главному распорядителю 816 «УПРАВЛЕНИЕ ПО ВОПРОСАМ СЕМЬИ, ОПЕКИ И ПОПЕЧИТЕЛЬСТВА АДМИНИСТРАЦИИ МУНИЦИПАЛЬНОГО ОБРАЗОВАНИЯ «ГОРОД АРХАНГЕЛЬСК»:

1) в графе 7 цифры «+32 566,0» заменить цифрами «+30 923,8», в графе 8 цифры «220 186,0» заменить цифрами «218 543,8»;

2) в строке «Образование 816 07» в графе 7 цифры «-267,0» заменить цифрами «-1 909,2», в графе 8 цифры «63 134,0» заменить цифрами «61 491,8»;

3) в строке «Молодежная политика 816 07 07» в графе 7 цифры «-267,0» заменить цифрами «-1 909,2», в графе 8 цифры «63 134,0» заменить цифрами «61 491,8»;

4) в строке «Муниципальная программа «Развитие социальной сферы муниципального образования «Город Архангельск» 816 07 07 10» в графе 7 цифры «-267,0» заменить цифрами «-1 909,2», в графе 8 цифры «63 134,0» заменить цифрами «61 491,8»;

5) в строке «Ведомственная целевая программа «Социальная политика» 816 07 07 104» в графе 7 цифры «-267,0» заменить цифрами «-1 909,2», в графе 8 цифры «63 134,0» заменить цифрами «61 491,8»;

6) после строки «Ведомственная целевая программа «Социальная политика 816 07 07 104» дополнить строками:

«Публичные нормативные обязательства 816 07 07 10402» в графе 7 с цифрами «+7 332,8», в графе 8 с цифрами «7 332,8»;

«Организация мер социальной поддержки по отдыху детей в каникулярное время 816 07 07 1040200036» в графе 7 с цифрами «+7 332,8», в графе 8 с цифрами «7 332,8»;

«Социальное обеспечение и иные выплаты населению 816 07 07 1040200036 300» в графе 7 с цифрами «+7 332,8», в графе 8 с цифрами «7 332,8»;

7) в строке «Другие направления расходов 816 07 07 10499» в графе 7 цифры «-267,0» заменить цифрами «-9 242,0», в графе 8 цифры «63 134,0» заменить цифрами «54 159,0»;

8) после строки «другие направления расходов 816 07 07 10499» дополнить строками:

«Организация мер социальной поддержки по отдыху детей в каникулярное время 816 07 07 1049900036» в графе 7 с цифрами «+25,0», в графе 8 с цифрами «25,0»;

«Закупка товаров, работ и услуг для обеспечения государственных (муниципальных) нужд 816 07 07 1049900036 200» в графе 7 с цифрами «+25,0», в графе 8 с цифрами «25,0»;

9) в строке «Прочие расходы 816 07 07 1049900099» в графе 7 цифры «-267,0» заменить цифрами «-9 267,0», в графе 8 цифры «9 000,0» исключить»;

10) строку «Закупка товаров, работ и услуг для обеспечения государственных (муниципальных) нужд 816 07 07 1049900099 200» в графе 7 с цифрами «+25,0», в графе 8 с цифрами «25,0» исключить»;

11) в строке «Социальное обеспечение и иные выплаты населению 816 07 07 1049900099 300» в графе 7 цифры «-292,0» заменить цифрами «-9 267,0», в графе 8 цифры «8 975,0» исключить»;

12) в строке «Социальное обеспечение и иные выплаты населению 816 07 07 1049978320 300» графу 7 дополнить цифрами «-85,9», в графе 8 цифры «54 134,0» заменить цифрами «54 048,1»;

13) после строки «Социальное обеспечение и иные выплаты населению 816 07 07 1049978320 300» дополнить строкой:

«Предоставление субсидий бюджетным, автономным учреждениям и иным некоммерческим организациям 816 07 07 1049978320 600» в графе 7 с цифрами «+85,9», в графе 8 с цифрами «85,9».

4.3. По главному распорядителю 818 «УПРАВЛЕНИЕ ПО ФИЗИЧЕСКОЙ КУЛЬТУРЕ И СПОРТУ АДМИНИСТРАЦИИ МУНИЦИПАЛЬНОГО ОБРАЗОВАНИЯ «ГОРОД АРХАНГЕЛЬСК»:

1) в графе 7 цифры «-5 236,8» заменить цифрами «-4 945,1», в графе 8 цифры «229 935,4» заменить цифрами «230 227,1»;

2) в строке «Образование 818 07» в графе 7 цифры «-3 752,4» заменить цифрами «-3 460,7», в графе 8 цифры «185 613,3» заменить цифрами «185 905,0»;

3) в строке «Молодежная политика 818 07 07» в графе 7 цифры «+445,5» заменить цифрами «+737,2», в графе 8 цифры «1 972,7» заменить цифрами «2 264,4»;

4) в строке «Муниципальная программа «Развитие социальной сферы муниципального образования «Город Архангельск» 818 07 07 10» в графе 7 цифры «+445,5» заменить цифрами «+737,2», в графе 8 цифры «1 972,7» заменить цифрами «2 264,4»;

5) в строке «Ведомственная целевая программа «Развитие физической культуры и спорта на территории муниципального образования «Город Архангельск» 818 07 07 103» в графе 7 цифры «+445,5» заменить цифрами «+737,2», в графе 8 цифры «1 972,7» заменить цифрами «2 264,4»;

6) в строке «Другие направления расходов 818 07 07 10399» в графе 7 цифры «+445,5» заменить цифрами «+737,2», в графе 8 цифры «1 972,7» заменить цифрами «2 264,4»;

7) в строке «Прочие расходы 818 07 07 1039900099» в графе 7 цифры «+445,5» заменить цифрами «+737,2», в графе 8 цифры «1 972,7» заменить цифрами «2 264,4»;

8) в строке «Предоставление субсидий бюджетным, автономным учреждениям и иным некоммерческим организациям 818 07 07 1039900099 600» в графе 7 цифры «+445,5» заменить цифрами «+737,2», в графе 8 цифры «1 972,7» заменить цифрами «2 264,4».

5. В приложении № 4 «Ведомственная структура расходов городского бюджета на плановый период 2018 и 2019 годов»:

1) после строки «Ведомственная целевая программа «Социальная политика 816 07 07 104» дополнить строками:

«Публичные нормативные обязательства 816 07 07 10402» в графе 7 с цифрами «+7 829,0», в графе 8 с цифрами «7 829,0», в графе 9 с цифрами «7 829,0»;

«Организация мер социальной поддержки по отдыху детей в каникулярное время 816 07 07 1040200036» в графе 7 с цифрами «+7 829,0», в графе 8 с цифрами «7 829,0», в графе 9 с цифрами «7 829,0»;

«Социальное обеспечение и иные выплаты населению 816 07 07 1040200036 300» в графе 7 с цифрами «+7 829,0», в графе 8 с цифрами «7 829,0», в графе 9 с цифрами «7 829,0»;

2) в строке «Другие направления расходов 816 07 07 10499» графу 7 дополнить цифрами «-7 829,0», в графе 8 цифры «61 988,0» заменить цифрами «54 159,0», в графе 9 цифры «61 988,0» заменить цифрами «54 159,0»;

3) после строки «другие направления расходов 816 07 07 10499» дополнить строками:

«Организация мер социальной поддержки по отдыху детей в каникулярное время 816 07 07 1049900036» в графе 7 с цифрами «+25,0», в графе 8 с цифрами «25,0», в графе 9 с цифрами «25,0»;

«Закупка товаров, работ и услуг для обеспечения государственных (муниципальных) нужд 816 07 07 1049900036 200» в графе 7 с цифрами «+25,0», в графе 8 с цифрами «25,0», в графе 9 с цифрами «25,0»;

4) в строке «Прочие расходы 816 07 07 1049900099» графу 7 дополнить цифрами «-7 854,0», в графе 8 цифры «7 854,0» и в графе 9 цифры «7 854,0» исключить»;

5) строку «Закупка товаров, работ и услуг для обеспечения государственных (муниципальных) нужд 816 07 07 1049900099 200» в графе 7 с цифрами «+25,0», в графе 8 с цифрами «25,0», в графе 9 с цифрами «25,0» исключить»;

6) в строке «Социальное обеспечение и иные выплаты населению 816 07 07 1049900099 300» в графе 7 цифры «-25,0» заменить цифрами «-7 854,0», в графе 8 цифры «7 829,0» и графе 9 цифры «7 829,0» исключить».

6. В приложении № 7 «Распределение бюджетных ассигнований по целевым статьям (муниципальным программам муниципального образования «Город Архангельск» и непрограммным направлениям деятельности), группам видов расходов, разделам, подразделам классификации расходов городского бюджета на 2017 год»:

6.1. По целевой статье 101 «Ведомственная целевая программа «Развитие образования на территории муниципального образования «Город Архангельск»:

1) в строке «Ведомственная целевая программа «Развитие образования на территории муниципального образования «Город Архангельск» 101» в графе 6 цифры «3 990 644,4» заменить цифрами «3 991 994,9»;

2) в строке «Другие направления расходов 10199» в графе 6 цифры «3 857 017,9» заменить цифрами «3 858 368,4»;

3) в строке «Прочие расходы 1019900099» в графе 6 цифры «1 306 734,6» заменить цифрами «1 308 085,1»;

4) в строке «Предоставление субсидий бюджетным, автономным учреждениям и иным некоммерческим организациям 1019900099 600» в графе 6 цифры «1 306 604,0» заменить цифрами «1 307 954,5»;

5) в строке «Образование 1019900099 600 07» в графе 6 цифры «1 306 604,0» заменить цифрами «1 307 954,5»;

6) в строке «Молодежная политика 1019900099 600 07 07» в графе 6 цифры «12 073,6» заменить цифрами «13 424,1».

6.2. По целевой статье 103 «Ведомственная целевая программа «Развитие физической культуры и спорта на территории муниципального образования «Город Архангельск»:

1) в строке «Ведомственная целевая программа «Развитие физической культуры и спорта на территории муниципального образования «Город Архангельск» 103» в графе 6 цифры «229 935,4» заменить цифрами «230 227,1»;

2) в строке «Другие направления расходов 10399» в графе 6 цифры «223 707,6» заменить цифрами «223 999,3»;

3) в строке «Прочие расходы 1039900099» в графе 6 цифры «221 372,6» заменить цифрами «221 664,3»;

4) в строке «Предоставление субсидий бюджетным, автономным учреждениям и иным некоммерческим организациям 1039900099 600» в графе 6 цифры «218 648,3» заменить цифрами «218 940,0»;

5) в строке «Образование 1039900099 600 07» в графе 6 цифры «184 028,3» заменить цифрами «184 320,0»;

6) в строке «Молодежная политика 1039900099 600 07 07» в графе 6 цифры «487,7» заменить цифрами «779,4».

6.3. По целевой статье 104 «Ведомственная целевая программа «Социальная политика»:

1) в строке «Ведомственная целевая программа «Социальная политика» 104» в графе 6 цифры «183 656,1» заменить цифрами «182 013,9»;

2) в строке «Публичные нормативные обязательства 10402» в графе 6 цифры «50 481,9» заменить цифрами «57 814,7»;

3) после строки «Пенсионное обеспечение 1040200030 300 10 01» дополнить строками:

«Организация мер социальной поддержки по отдыху детей в каникулярное время 1040200036» в графе 6 с цифрами «7 332,8»;

«Социальное обеспечение и иные выплаты населению 1040200036 300» в графе 6 с цифрами «7 332,8»;

«Образование 1040200036 300 07» в графе 6 с цифрами «7 332,8»;

«Молодежная политика 1040200036 300 07 07» в графе 6 с цифрами «7 332,8»;

4) в строке «Другие направления расходов 10499» в графе 6 цифры «66 893,4» заменить цифрами «57 918,4»;

5) после строки «Пенсионное обеспечение 1049900030 200 10 01» дополнить строками:

«Организация мер социальной поддержки по отдыху детей в каникулярное время 1049900036» в графе 6 с цифрами «25,0»;

«Закупка товаров, работ и услуг для обеспечения государственных (муниципальных) нужд 1049900036 200» в графе 6 с цифрами «25,0»;

«Образование 1049900036 200 07» в графе 6 с цифрами «25,0»;

«Молодежная политика 1049900036 200 07 07» в графе 6 с цифрами «25,0»;

6) в строке «Прочие расходы 1049900099» в графе 6 цифры «10 414,6» заменить цифрами «1 414,6»;

7) в строке «Закупка товаров, работ и услуг для обеспечения государственных (муниципальных) нужд 1049900099 200» в графе 6 цифры «1 430,0» заменить цифрами «1 405,0»;

8) строку «Образование 1049900099 200 07» в графе 6 с цифрами «25,0» исключить»;

9) строку «Молодежная политика 1049900099 200 07 07» в графе 6 с цифрами «25,0» исключить»;

10) строку «Социальное обеспечение и иные выплаты населению 1049900099 300» в графе 6 с цифрами «8 975,0» исключить»;

11) строку «Образование 1049900099 300 07» в графе 6 с цифрами «8 975,0» исключить»;

12) строку «Молодежная политика 1049900099 300 07 07» в графе 6 с цифрами «8 975,0» исключить»;

13) в строке «Социальное обеспечение и иные выплаты населению 1049978320 300» в графе 6 цифры «54 134,0» заменить цифрами «54 048,1»;

14) в строке «Образование 1049978320 300 07» в графе 6 цифры «54 134,0» заменить цифрами «54 048,1»;

15) в строке «Молодежная политика 1049978320 300 07 07» в графе 6 цифры «54 134,0» заменить цифрами «54 048,1»;

16) после строки «Другие вопросы в области социальной политики 104997830 300 10 06» дополнить строками:

«Предоставление субсидий бюджетным, автономным учреждениям и иным некоммерческим организациям 1049978320 600» в графе 6 с цифрами «85,9»;

«Образование 1049978320 600 07» в графе 6 с цифрами «85,9»;

«Молодежная политика 1049978320 600 07 07» в графе 6 с цифрами «85,9».

7. В приложении № 8 «Распределение бюджетных ассигнований по целевым статьям (муниципальным программам муниципального образования «Город Архангельск» и непрограммным направлениям деятельности), группам видов расходов, разделам, подразделам классификации расходов городского бюджета на плановый период 2018 и 2019 годов»:

1) в строке «Публичные нормативные обязательства 10402» в графе 6 цифры «49 657,0» заменить цифрами «57 486,0», в графе 7 цифры «49 657,4» заменить цифрами «57 486,4»;

2) после строки «Пенсионное обеспечение 1040200030 300 10 01» дополнить строками:

«Организация мер социальной поддержки по отдыху детей в каникулярное время 1040200036» в графе 6 с цифрами «7 829,0», в графе 7 с цифрами «7 829,0»;

«Социальное обеспечение и иные выплаты населению 1040200036 300» в графе 6 с цифрами «7 829,0», в графе 7 с цифрами «7 829,0»;

«Образование 1040200036 300 07» в графе 6 с цифрами «7 829,0», в графе 7 с цифрами «7 829,0»;

«Молодежная политика 1040200036 300 07 07» в графе 6 с цифрами «7 829,0», в графе 7 с цифрами «7 829,0»;

3) в строке «Другие направления расходов 10499» в графе 6 цифры «65 444,9» заменить цифрами «57 615,9», в графе 7 цифры «65 444,5» заменить цифрами «57 615,5»;

4) после строки «Пенсионное обеспечение 1049900030 200 10 01» дополнить строками:

«Организация мер социальной поддержки по отдыху детей в каникулярное время 1049900036» в графе 6 с цифрами «25,0», в графе 7 с цифрами «25,0»;

«Закупка товаров, работ и услуг для обеспечения государственных (муниципальных) нужд 1049900036 200» в графе 6 с цифрами «25,0», в графе 7 с цифрами «25,0»;

«Образование 1049900036 200 07» в графе 6 с цифрами «25,0», в графе 7 с цифрами «25,0»;

«Молодежная политика 1049900036 200 07 07» в графе 6 с цифрами «25,0», в графе 7 с цифрами «25,0»;

5) в строке «Прочие расходы 1049900099» в графе 6 цифры «8 970,6» заменить цифрами «1 116,6», в графе 7 цифры «8 970,6» заменить цифрами «1 116,6»;

6) в строке «Закупка товаров, работ и услуг для обеспечения государственных (муниципальных) нужд 1049900099 200» в графе 6 цифры «1 132,0» заменить цифрами «1 107,0», в графе 7 цифры «1 132,0» заменить цифрами «1 107,0»;

7) строку «Образование 1049900099 200 07» в графе 6 с цифрами «25,0» в графе 7 с цифрами «25,0» исключить;

8) строку «Молодежная политика 1049900099 200 07 07» в графе 6 с цифрами «25,0», в графе 7 с цифрами «25,0» исключить;

9) строку «Социальное обеспечение и иные выплаты населению 1049900099 300» в графе 6 с цифрами «7 829,0», в графе 7 с цифрами «7 829,0» исключить;

10) строку «Образование 1049900099 300 07» в графе 6 с цифрами «7 829,0», в графе 7 с цифрами «7 829,0» исключить;

11) строку «Молодежная политика 1049900099 300 07 07» в графе 6 с цифрами «7 829,0», в графе 7 с цифрами «7 829,0» исключить.

Председатель городской Думы

В.В. Сырова

Глава муниципального образования "Город Архангельск"

И.В. Годзиш

АРХАНГЕЛЬСКАЯ ГОРОДСКАЯ ДУМА
Тридцать седьмая сессия двадцать шестого созыва

РЕШЕНИЕ

от 26 апреля 2017 г. № 516

О внесении изменений в Положение
о бюджетном процессе
в муниципальном образовании
«Город Архангельск»

В соответствии с Федеральным законом от 28.03.2017 № 48-ФЗ «О внесении изменений в Бюджетный кодекс Российской Федерации» Архангельская городская Дума **р е ш и л а:**

Внести в Положение о бюджетном процессе в муниципальном образовании «Город Архангельск», утвержденное решением Архангельского городского Совета депутатов от 17.12.2008 № 807 (с изменениями и дополнениями), следующие изменения:

а) дефис второй подраздела 2.3 «Бюджетные полномочия Главы города» раздела 2 «Участники бюджетного процесса и их бюджетные полномочия» изложить в следующей редакции:

« утверждает основные направления бюджетной и налоговой политики города Архангельска (далее - основные направления бюджетной и налоговой политики);»

б) по тексту слова «основные направления бюджетной и основные направления налоговой политики» в соответствующем падеже заменить словами «основные направления бюджетной и налоговой политики» в соответствующем падеже.

Председатель городской Думы

В.В. Сырова

Глава муниципального образования "Город Архангельск"

И.В. Годзиш

АРХАНГЕЛЬСКАЯ ГОРОДСКАЯ ДУМА
Тридцать седьмая сессия двадцать шестого созыва

РЕШЕНИЕ

от 26 апреля 2017 г. № 517

О внесении изменений в Положение
о контрольно-счетной палате
муниципального образования
«Город Архангельск»

В соответствии с частью 2 статьи 2 Федерального закона от 07.02.2011 № 6-ФЗ «Об общих принципах организации и деятельности контрольно-счетных органов субъектов Российской Федерации и муниципальных образований» (с изменениями) и в связи с созданием муниципального учреждения муниципального образования «Город Архангельск» «Центр информационных технологий» Архангельская городская Дума **р е ш и л а:**

1. Внести изменение в Положение о контрольно-счетной палате муниципального образования «Город Архангельск», утвержденное решением Архангельской городской Думы от 25.04.2012 № 420 (с дополнениями и изменениями), изложив часть 2 статьи 21

«Финансовое обеспечение деятельности контрольно-счетной палаты» в следующей редакции:

«2. Материально-техническое, транспортное обеспечение и хозяйственное обслуживание деятельности контрольно-счетной палаты осуществляется муниципальным учреждением МО «Город Архангельск» «Хозяйственная служба» и муниципальным учреждением МО «Город Архангельск» «Центр информационных технологий».».

2. Настоящее решение вступает в силу с момента подписания и распространяется на правоотношения, возникшие с 1 января 2017 года.

Председатель городской Думы

В.В. Сырова

Глава муниципального образования "Город Архангельск"

И.В. Годзиш

АРХАНГЕЛЬСКАЯ ГОРОДСКАЯ ДУМА
Тридцать седьмая сессия двадцать шестого созыва

РЕШЕНИЕ

от 26 апреля 2017 г. № 518

О внесении изменений в Перечень должностных лиц
контрольно-счетной палаты муниципального
образования «Город Архангельск», уполномоченных
составлять протоколы об административных
правонарушениях, утверждённый решением
Архангельской городской Думы от 23.04.2014 № 120

В соответствии со статьёй 12.1 областного закона от 03.06.2003 № 172-22-ОЗ «Об административных правонарушениях» (с изменениями), подпунктом 12 пункта 2 статьи 31 Устава муниципального образования «Город Архангельск», подпунктом 9 пункта 1 статьи 15 Положения о контрольно-счетной палате муниципального образования «Город Архангельск» Архангельская городская Дума **р е ш и л а:**

Внести изменения в Перечень должностных лиц контрольно-счетной палаты муниципального образования «Город Архангельск», уполномоченных составлять протоколы об административных правонарушениях, утверждённый решением Архангельской городской Думы от 23.04.2014 № 120, изложив его в новой прилагаемой редакции.

Председатель городской Думы

В.В. Сырова

Глава муниципального образования "Город Архангельск"

И.В. Годзиш

Приложение
к решению Архангельской
городской Думы
от 26.04.2017 № 518

ПЕРЕЧЕНЬ
должностных лиц контрольно-счетной палаты
муниципального образования «Город Архангельск»,
уполномоченных составлять протоколы
об административных правонарушениях

№ п/п	Должностные лица, замещающие следующие должности муниципальной службы	Статьи Кодекса Российской Федерации об административных правонарушениях
1.	Главный инспектор аппарата контрольно-счетной палаты муниципального образования "Город Архангельск"	5.21, 15.1, 15.11, 15.14 - 15.15.16, часть 1 статьи 19.4, 19.4.1, части 20, 20.1 статьи 19.5, 19.6 и 19.7

АРХАНГЕЛЬСКАЯ ГОРОДСКАЯ ДУМА
Тридцать седьмая сессия двадцать шестого созыва

РЕШЕНИЕ

от 26 апреля 2017 г. № 520

О внесении изменений в структуру
Администрации муниципального образования
«Город Архангельск»

В соответствии со статьей 22 Устава муниципального образования «Город Архангельск» Архангельская городская Дума **р е ш и л а:**

1. Внести изменения в структуру Администрации муниципального образования «Город Архангельск», утвержденную решением Архангельской городской Думы от 02.12.2009 № 29 (с изменениями), изложив ее в новой прилагаемой редакции.

2. Признать утратившим силу решение Архангельской городской Думы от 15.03.2017 № 504 «О внесении изменений в структуру Администрации муниципального образования «Город Архангельск».

3. Решение вступает в силу с 1 мая 2017 года.

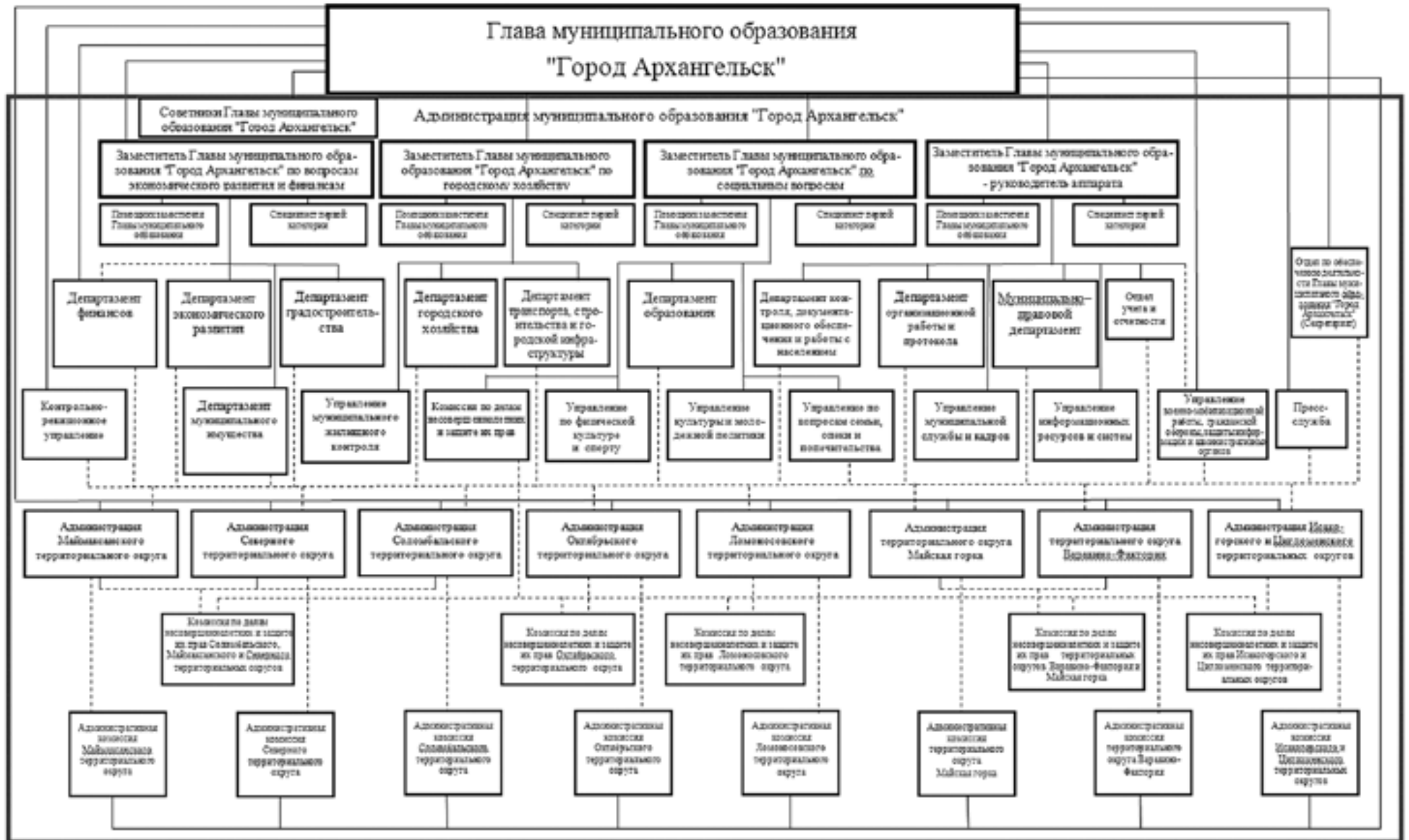
Председатель городской Думы

В.В. Сырова

Глава муниципального образования "Город Архангельск"

И.В. Годзиш

Приложение
к решению Архангельской
городской Думы
от 26.04.2017 № 520



АРХАНГЕЛЬСКАЯ ГОРОДСКАЯ ДУМА
Тридцать седьмая сессия двадцать шестого созыва

РЕШЕНИЕ

от 26 апреля 2017 г. № 521

О внесении изменений в Перечень муниципального имущества, предназначенного для передачи во владение и (или) в пользование субъектам малого и среднего предпринимательства

В соответствии с Положением о формировании, ведении и обязательном опубликовании Перечня муниципального имущества, предназначенного для передачи во владение и (или) в пользование субъектам малого и среднего предпринимательства, утвержденным решением Архангельского городского Совета депутатов от 19.11.2008 № 796 (с изменениями), Архангельская городская Дума **р е ш и л а**:

Внести изменения в Перечень муниципального имущества, предназначенного для передачи во владение и (или) в пользование субъектам малого и среднего предпринимательства, утвержденный решением Архангельского городского Совета депутатов от 19.11.2008 № 797 (с изменениями и дополнениями), изложив его в новой прилагаемой редакции.

Председатель городской Думы

В.В. Сырова

Глава муниципального образования "Город Архангельск"

И.В. Годзищ

Приложение
к решению Архангельской
городской Думы
от 26.04.2017 № 521

«Перечень муниципального имущества, предназначенного для передачи во владение и (или) пользование субъектам малого и среднего предпринимательства»

Раздел I. Недвижимое имущество, свободное от прав третьих лиц (за исключением имущественных прав субъектов малого и среднего предпринимательства)

1.1. Здания, строения, нежилые помещения

№ п/п	Наименование объекта	Местонахождение, расположение				Общая площадь, кв.м.
		улица	дом	корпус	строение	
Ломоносовский территориальный округ						

1.	Нежилое помещение первого этажа № 1-Н (кадастровый (или условный) номер 29:22:000000:0000:11:401:002:000000980:0000:20001)	ул. Володарского	54			115,6
2.	Нежилые помещения антресольного этажа над первым этажом № 24-27 (кадастровый номер 29:22:050511:381)	ул. Воскресенская	6			18,1
3.	Нежилые помещения антресольного этажа над первым этажом № 30-35 (кадастровый номер 29:22:050511:380)	ул. Воскресенская	6			63,6
4.	Нежилые помещения антресольного этажа над первым этажом № 36, 37 (кадастровый номер 29:22:050511:383)	ул. Воскресенская	6			17,8
5.	Нежилые помещения антресольного этажа над первым этажом № 40, 41 (кадастровый номер 29:22:050511:379)	ул. Воскресенская	6			17,8
6.	Нежилые помещения антресольного этажа над первым этажом № 38, 39 (кадастровый номер 29:22:050511:378)	ул. Воскресенская	6			17,8
7.	Общественный туалет (кадастровый (или условный) номер 29:22:000000:0000:11:401:002:000154610)	ул. Воскресенская	2	1		62,7
8.	Нежилые помещения подвала № 7-Н (кадастровый номер 29:22:050106:2727)	ул. Воскресенская	96			34,8
9.	Нежилое помещение подвала № 2-Н (кадастровый (или условный) номер 29:22:000000:0000:11:401:001:002145470:0000:20002)	ул. Воскресенская	116	2		241,0
10.	Нежилое помещение подвала № 3-Н (кадастровый (или условный) номер 29:22:000000:0000:11:401:001:002145470:0000:20003)	ул. Воскресенская	116	2		79,3
11.	Нежилые помещения первого этажа № 59-62 (кадастровый (или условный) номер 29:22:000000:0000:11:401:001:002145460:0000:20008)	ул. Воскресенская	114			83,4

12.	Нежилое помещение антресольного этажа над первым этажом № 9 (кадастровый (или условный) номер 29:22:000000:0000:11:401:001:002145460:0000:20003)	ул. Воскресенская	114		18,4
13.	Нежилое помещение первого этажа № 54 (кадастровый (или условный) номер 29:22:000000:0000:11:401:001:002146550:0000:20002)	ул. Воскресенская	112		11,0
14.	Нежилые помещения первого этажа № 48-56 (кадастровый номер 29:22:050106:2738)	ул. Выучейского	63		97,2
15.	Нежилые помещения первого этажа № 1, 2, 32-34, 60, 61, 63-68, антресольного этажа над первым этажом № 1, 2, являющиеся частью нежилого помещения с кадастровым номером 29:22:050101:2707	пр. Дзержинского	11		287,4
16.	Здание гаража и столярных мастерских (кадастровый (или условный) номер 29:22:000000:0000:11:401:002:000239160)	ул. Котласская	30		353,1
17.	Нежилые помещения первого этажа № 1-12 (кадастровый номер 29:22:050404:535)	пр. Ленинградский	3		72,3
18.	Нежилые помещения первого этажа № 26-30 (кадастровый номер 29:22:050404:534)	пр. Ленинградский	3		55,2
19.	Нежилые помещения подвала № 1-8, 12-14, 15а, 15-22, первого этажа № 1-8, 9а, 9, 22-40, антресольного этажа над первым этажом № 1-10 (кадастровый (или условный) номер 29:22:000000:0000:11:401:001:005426790:0000:20004)	пл. В.И. Ленина	3		1492,7
20.	Нежилое помещение подвала № 7-Н (кадастровый (или условный) номер 29:22:000000:0000:11:401:001:002141840:0000:20007)	пл. В.И. Ленина	3		22,1
21.	Нежилое помещение подвала № 8-Н (кадастровый (или условный) номер 29:22:000000:0000:11:401:001:002141840:0000:20008)	пл. В.И. Ленина	3		94,3
22.	Нежилые помещения первого этажа № 40-43, 53 (кадастровый номер 29:22:050507:264)	пр. Ломоносова	30		62,7
23.	Нежилое помещение первого этажа № 46 (кадастровый номер 29:22:050507:265)	пр. Ломоносова	30		17,8
24.	Нежилые помещения первого этажа № 1, 7-12, являющиеся частью нежилого помещения с кадастровым номером 29:22:050508:767	ул. Розы Люксембург	21		54,0
25.	Нежилое помещение первого этажа № 3-Н (кадастровый (или условный) номер 29:22:000000:0000:11:401:001:006892310:0000:20003)	ул. Розы Шаниной	6		618,5
26.	Нежилое помещение первого этажа № 4-Н (кадастровый (или условный) номер 29:22:000000:0000:11:401:001:006892310:0000:20004)	ул. Розы Шаниной	6		4,1
27.	Нежилые помещения подвала № 1-28 (кадастровый номер (или условный) 29:22:000000:0000:11:401:001:006892310:0000:20002)	ул. Розы Шаниной	6		591,7
28.	Нежилое помещение второго этажа № 8-Н (кадастровый номер 29:22:050402:218)	ул. Нагорная	56		171,7
29.	Нежилое помещение второго этажа № 9-Н (кадастровый номер 29:22:050402:217)	ул. Нагорная	56		23,5
30.	Нежилое помещение второго этажа № 10-Н (кадастровый номер 29:22:050402:220)	ул. Нагорная	56		66,3
31.	Нежилые помещения подвала № 30-37 (кадастровый номер 29:22:050503:1671)	пр. Новгородский	46		49,1
32.	Нежилые помещения первого этажа № 1-18 (кадастровый номер 29:22:050516:748)	ул. Парижской коммуны	8		198,4
33.	Нежилые помещения подвала № 1-20 (кадастровый номер 29:22:050513:1374)	ул. Поморская	14		282,2
34.	Нежилое помещение второго этажа № 12 (кадастровый номер 29:22:050509:1358)	ул. Поморская	34	1	173,7
35.	Нежилое помещение первого этажа № 3-Н (кадастровый номер 29:22:050103:898)	ул. Северодвинская	82		154,5
36.	Нежилые помещения первого этажа № 14-25 (кадастровый номер 29:22:050102:3317)	ул. Тимме Я.	4		80,4
37.	Нежилые помещения подвала № 1а, 2, первого этажа № 3, 4, 18 (кадастровый (или условный) номер 29:22:000000:0000:11:401:001:0068955 60:0000:20004)	пр. Трицкий	37	1	46,0
38.	Нежилые помещения первого этажа № 15-18 (кадастровый номер 29:22:050103:1264)	ул. Урицкого	49		31,5
39.	Нежилое помещение первого этажа № 5-Н (кадастровый номер 29:22:050103:1428)	ул. Урицкого	50		12,7
40.	Здание переплетной мастерской (кадастровый номер 29:22:050110:93)	ул. Урицкого	52	1	176,5
41.	Нежилое помещение первого этажа № 4-Н (кадастровый номер 29:22:050110:1261)	ул. Урицкого	54		57,8
42.	Нежилое помещение технического этажа (кадастровый (или условный) номер 29:22:000000:0000:11:401:001:002146510:0000:20005)	ул. Урицкого	54		5,8
43.	Нежилые помещения первого этажа № 29, 33 (кадастровый (или условный) номер 29:22:000000:0000:11:401:001:005436940:0000:20004)	ул. Урицкого	54	1	33,5
44.	Нежилое помещение подвала № 2-Н (кадастровый номер 29:22:050110:1280)	ул. Урицкого	54	2	140,2
45.	Нежилые помещения первого этажа № 12, 15, 19 (кадастровый номер 29:22:050110:1287)	ул. Урицкого	68	1	16,3
46.	Нежилые помещения первого этажа № 14, 16, 19а (кадастровый номер 29:22:050110:1286)	ул. Урицкого	68	1	33,6
47.	Нежилые помещения первого этажа № 18, 20 (кадастровый номер 29:22:050110:1288)	ул. Урицкого	68	1	36,7
48.	Нежилые помещения первого этажа № 80-83 (кадастровый номер 29:22:050110:1330)	ул. Урицкого	70		68,9
49.	Нежилое помещение первого этажа № 1 (кадастровый номер 29:22:050110:1329)	ул. Урицкого	70		12,9
50.	Нежилые помещения подвала № 3-7 (кадастровый номер 29:22:050110:1345)	ул. Урицкого	70		46,2
51.	Нежилые помещения первого этажа № 1-4 (кадастровый номер 29:22:050105:2506)	ул. Шабалина А.О.	26		13,1
52.	Здание бани (кадастровый номер 29:22:050109:295)	ул. Шабалина А.О.	4		1313,1
Октябрьский территориальный округ					
1.	Здание водонасосной станции (кадастровый (или условный) номер 29:22:000000:0000:11:401:002:000265530)	ул. Аэропорт Архангельск	7	1	27,5
2.	Нежилые помещения первого этажа № 1-2, 25-50, являющиеся частью нежилого помещения с кадастровым номером 29:16:064702:92	ул. Аэропорт Архангельск	9	1	284,6
3.	Нежилые помещения первого этажа № 10, 11, 12а, 12-15 и антресольного этажа над первым этажом № 16 (кадастровый (или условный) номер 29:22:000000:0000:11:401:001:005427000:0000:20003)	ул. Бадигина	24		35,4
4.	Нежилые помещения второго этажа № 1-11 (кадастровый номер 29:22:040613:852)	ул. Воскресенская	99		178,4
5.	Нежилые помещения первого этажа № 1-13 (кадастровый номер 29:22:040612:328)	ул. Воскресенская	105	1	254,8
6.	Нежилые помещения подвала № 1-6 (кадастровый номер 29:22:040620:783)	ул. Воскресенская	85		87,3
7.	Нежилые помещения первого этажа № 12-17, 19-26 (кадастровый номер 29:22:040620:904)	ул. Воскресенская	85		191,2
8.	Нежилые помещения первого этажа № 35, 36 (кадастровый номер 29:22:040613:2296)	ул. Воскресенская	95		29,0
9.	Нежилые помещения первого этажа № 37, 38, антресольного этажа над первым этажом № 20-25, 25а, 26 (кадастровый номер 29:22:040613:2297)	ул. Воскресенская	95		126,4
10.	Нежилое помещение первого этажа № 8 (кадастровый номер 29:22:040613:2606)	ул. Воскресенская	95		35,6
11.	Нежилые помещения первого этажа № 45, 52, антресольного этажа над первым этажом – № 29-42, 43а, 43-45, 46а, 46, 49а, 49 (кадастровый (или условный) номер 29:22:000000:0000:11:401:001:002141410:0000:20007)	ул. Воскресенская	95		303,4

12.	Нежилые помещения первого этажа № 28, антресольного этажа над первым этажом № 9-18, 18а, 19, 19а, 20, 26, 27, 27а, 28 (кадастровый номер 29:22:040613:2622)	ул. Воскресенская	95		358,4	37.	Нежилые помещения первого этажа № 1-13 (кадастровый (или условный) номер 29:22:000000:0000:11:401:001:005438140:0000:20001)	пр. Ломоносова	216		202,6
13.	Нежилые помещения подвала № 1-17 (кадастровый номер 29:22:040201:1256)	ул. Гагарина	1		364,8	39.	Нежилые помещения первого этажа № 1-16 (кадастровый номер 29:22:040716:1083)	пр. Ломоносова	281		165,5
14.	Нежилые помещения подвала № 8-20 (кадастровый (или условный) номер 29:22:000000:0000:11:401:001:006902090:0000:20002)	ул. Гагарина	3		44,1	40.	Нежилое помещение второго этажа № 16 (кадастровый номер 29:22:040749:294)	ул. Попова	14		23,5
15.	Нежилое помещение первого этажа № 59 (кадастровый номер 29:22:040713:1083)	ул. Гагарина	8		10,8	41.	Нежилое помещение второго этажа № 5-Н (кадастровый номер 29:22:040749:236)	ул. Попова	18		93,8
16.	Нежилое помещение первого этажа № 9-Н (кадастровый (или условный) номер 29:22:000000:0000:11:401:001:005426970:0000:20009)	ул. Гагарина	12		217,3	42.	Нежилые помещения четвертого этажа № 30-34, 46-48, 5, являющиеся частью нежилого помещения с кадастровым (или условным) номером 29:22:000000:0000:11:401:002:000011580:0000:20004	ул. Попова	18		72,7
17.	Нежилые помещения первого этажа № 30, 31, 49 (кадастровый номер 29:22:040712:1368)	ул. Гагарина	14		31,3	43.	Нежилые помещения пятого этажа № 14-20, 22-24, 47-57 (кадастровый (или условный) номер 29:22:000000:0000:11:401:002:000011580:0000:20006)	ул. Попова	18		194,2
18.	Нежилые помещения первого этажа № 5, 5а, 8, 8а, 10-13 (кадастровый номер 29:22:040712:1353)	ул. Гагарина	14		75,2	44.	Нежилые помещения подвала № 5-7, 23, 24 (кадастровый номер 29:22:040749:315)	ул. Попова	18		160,5
19.	Нежилое помещение первого этажа № 4-Н (кадастровый номер 29:22:040712:1325)	ул. Гагарина	14		252,2	45.	Нежилые помещения подвала № 8, 21, 22 (кадастровый номер 29:22:040749:317)	ул. Попова	18		66,2
20.	Нежилое помещение первого этажа № 24 (кадастровый номер 29:22:040712:1357)	ул. Гагарина	14		12,2	46.	Нежилые помещения четвертого этажа № 23-28, 57, являющиеся частью нежилого помещения с кадастровым номером 29:22:040749:233	ул. Попова	18		55,3
21.	Нежилые помещения первого этажа № 28, 46-48, 46а, являющиеся частью нежилого помещения с кадастровым номером 29:22:040712:1354	ул. Гагарина	14		82,3	47.	Нежилое помещение пятого этажа № 28-Н (кадастровый номер 29:22:040749:231)	ул. Попова	18		81,8
22.	Нежилое помещение первого этажа № 51 (кадастровый номер 29:22:040712:1358)	ул. Гагарина	14		43,6	48.	Нежилые помещения подвала № 16, 19, 20, 24, 25 (кадастровый номер 29:22:040732:459)	ул. Садовая	7		155,8
23.	Нежилые помещения первого этажа № 52, 53 (кадастровый номер 29:22:040712:1355)	ул. Гагарина	14		42,5	49.	Нежилые помещения подвала № 7, 29 (кадастровый номер 29:22:040733:521)	ул. Садовая	21		92,8
24.	Нежилое помещение первого этажа № 23 (кадастровый номер 29:22:040712:1356)	ул. Гагарина	14		5,0	50.	Нежилые помещения первого этажа № 9-12, 12а, 13-22 (кадастровый номер 29:22:040733:508)	ул. Садовая	21		251,1
25.	Нежилые помещения первого этажа № 101, 102 (кадастровый номер 29:22:040615:1309)	ул. Гайдара	42		14,0	51.	Нежилые помещения подвала № 1-6 (кадастровый номер 29:22:040733:523)	ул. Садовая	21		82,7
26.	Нежилые помещения первого этажа № 6, 7 (кадастровый номер 29:22:040615:1246)	ул. Гайдара	48		13,8	52.	Нежилое помещение первого этажа № 3-Н (кадастровый номер 29:22:040734:735)	ул. Садовая	25		12,5
27.	Нежилые помещения первого этажа № 1, 2 (кадастровый номер 29:22:040612:4662)	пр. Дзержинского	15		7,4	53.	Нежилые помещения первого этажа № 9-24, 37, 38, 43, 44, 63, 67, являющиеся частью нежилого помещения с кадастровым (или условным) номером 29:22:000000:0000:11:401:001:002144000:0000:20003	ул. Садовая	53		324,3
28.	Нежилые помещения подвала № 10-22, являющиеся частью нежилого помещения с кадастровым (или условным) номером 29:22:000000:0000:11:401:001:005423360:0000:20001	пр. Дзержинского	17		158,0	54.	Нежилое помещение первого этажа № 4-Н (кадастровый (или условный) номер 29:22:000000:0000:11:401:001:002144000:0000:20004)	ул. Садовая	53		32,9
29.	Нежилые помещения первого этажа № 10-13 (кадастровый (или условный) номер 29:22:000000:0000:11:401:001:006905400:0000:20002)	пр. Дзержинского	25		47,5	55.	Нежилое помещение первого этажа № 7-Н (кадастровый (или условный) номер 29:22:000000:0000:11:401:001:002144000:0000:20007)	ул. Садовая	53		10,3
30.	Нежилые помещения первого этажа № 1, 2 (кадастровый номер 29:22:040601:1871)	пр. Дзержинского	25		12,8	56.	Нежилое помещение первого этажа № 8-Н (кадастровый (или условный) номер 29:22:000000:0000:11:401:001:002144000:0000:20008)	ул. Садовая	53		11,6
31.	Нежилое здание (кадастровый (или условный) номер 29:22:000000:0000:11:401:002:000123990)	ул. Кегостровская	56		422,8	57.	Нежилое помещение первого этажа № 9-Н (кадастровый (или условный) номер 29:22:000000:0000:11:401:001:002144000:0000:20013)	ул. Садовая	53		22,0
32.	Нежилые помещения первого этажа № 1, 3, 6-18, являющиеся частью нежилого помещения с кадастровым (или условным) номером 29:22:000000:0000:11:401:002:000124430:0000:20004	ул. КЛДК	66		137,9	58.	Нежилое помещение первого этажа № 10-Н (кадастровый (или условный) номер 29:22:000000:0000:11:401:001:002144000:0000:20010)	ул. Садовая	53		19,3
33.	Нежилые помещения первого этажа № 1-12 (кадастровый (или условный) номер 29:22:000000:0000:11:401:002:000123760:0000:20001)	ул. КЛДК	7		191,6	59.	Нежилое помещение первого этажа № 11-Н (кадастровый (или условный) номер 29:22:000000:0000:11:401:001:002144000:0000:20011)	ул. Садовая	53		27,7
34.	Нежилое помещение подвала № 10-Н (кадастровый номер 29:22:040752:1274)	ул. Карла Маркса	12		18,0	60.	Нежилое помещение первого этажа № 12-Н (кадастровый (или условный) номер 29:22:000000:0000:11:401:001:002144000:0000:20012)	ул. Садовая	53		40,9
35.	Нежилое помещение первого этажа № 1-Н (кадастровый номер 29:22:040714:503)	ул. Комсомольская	4		126,3						
36.	Нежилые помещения первого этажа № 55, 57, второго этажа № 35-44 (кадастровый номер 29:22:040716:1053)	ул. Комсомольская	6		151,7						
37.	Нежилое здание (кадастровый (или условный) номер 29:22:000000:0000:11:401:002:000292110)	пр. Ломоносова	222	1	1						

61.	Нежилое помещение первого этажа № 13-Н (кадастровый (или условный) номер 29:22:000000:0000:11:401:001:002144000:0000:20013)	ул. Садовая	53			27,9
62.	Нежилое помещение первого этажа № 14-Н (кадастровый (или условный) номер 29:22:000000:0000:11:401:001:002144000:0000:20014)	ул. Садовая	53			35,6
63.	Нежилые помещения первого этажа № 5-10, антресольного этажа над первым этажом № 1 (кадастровый номер 29:22:040617:507)	ул. Садовая	56			29,6
64.	Нежилые помещения первого этажа № 2, 3, 4 (кадастровый номер 29:22:040617:505)	ул. Садовая	56			17,1
65.	Нежилые помещения подвала №14-18 (кадастровый (или условный) номер 29:22:000000:0000:11:401:001:005424350:0000:20002)	ул. Свободы	31			117,1
66.	Общественный туалет (кадастровый (или условный) номер 29:22:000000:0000:11:401:002:000154600)	наб. Северной Двины	100	1		158,9
67.	Нежилые помещения подвала № 6, 25-28 (кадастровый номер 29:22:040751:514)	наб. Северной Двины	93	1		108,8
68.	Нежилые помещения подвала № 2-4 (кадастровый номер 29:22:040751:463)	наб. Северной Двины	93	1		83,4
69.	Нежилые помещения подвала № 7-10, 22 (кадастровый номер 29:22:040751:505)	наб. Северной Двины	93	1		89,0
70.	Нежилые помещения подвала № 21, 23, 24 (кадастровый номер 29:22:040751:462)	наб. Северной Двины	93	1		128,7
71.	Общественный туалет (кадастровый (или условный) номер 29:22:000000:0000:11:401:002:000175980)	проезд Сибиряковцев	2	1	1	36,7
72.	Нежилое помещение первого этажа № 8-Н (кадастровый (или условный) номер 29:22:000000:0000:11:401:001:002141480:0000:20008)	пр. Советских космонавтов	146			10,2
73.	Нежилые помещения первого этажа № 34, 35 (кадастровый номер 29:22:040736:517)	ул. Советских космонавтов	146			31,0
74.	Нежилое помещение первого этажа № 10-Н (кадастровый (или условный) номер 29:22:000000:0000:11:401:001:002141480:0000:20010)	пр. Советских космонавтов	146			30,0
75.	Нежилое помещение первого этажа № 11-Н (кадастровый (или условный) номер 29:22:000000:0000:11:401:001:002141489:0000:20011)	пр. Советских космонавтов	146			72,6
76.	Нежилое помещение первого этажа № 12-Н (кадастровый (или условный) номер 29:22:000000:0000:11:401:001:002141489:0000:20012)	пр. Советских космонавтов	146			6,3
77.	Нежилое помещение подвала № 20-25 (кадастровый номер 29:22:040716:1090)	ул. Суворова	9			64,4
78.	Нежилое помещение подвала № 6-Н (кадастровый (или условный) номер 29:22:000000:0000:11:401:001:002141170:0000:20006)	ул. Суворова	9			12,6
79.	Нежилое помещение подвала № 7-Н (кадастровый (или условный) номер 29:22:000000:0000:11:401:001:002141170:0000:20007)	ул. Суворова	9			7,9
80.	Нежилое помещение подвала № 11-Н (кадастровый (или условный) номер 29:22:000000:0000:11:401:001:002141170:0000:20011)	ул. Суворова	9			11,4
81.	Нежилые помещения второго этажа № 52-61, третьего этажа № 13, 16-23, четвертого этажа № 40-46, 49, 51-60, 62, 63, пятого этажа № 36-39, 43-48, 48а, 49, 50, 50а, 51-54, являющиеся частью нежилого помещения с кадастровым номером 29:22:040716:1110	ул. Суворова	11			461,8
82.	Нежилые помещения первого этажа № 12-20 (кадастровый (или условный) номер 29:22:000000:0000:11:401:002:000016240:0000:20005)	ул. Суворова	11			92,5

83.	Нежилые помещения первого этажа № 1-9 (кадастровый (или условный) номер 29:22:000000:0000:11:401:002:000016240:0000:20004)	ул. Суворова	11			105,6
84.	Нежилые помещения первого этажа № 21-30 (кадастровый (или условный) номер 29:22:000000:0000:11:401:002:000016240:0000:20006)	ул. Суворова	11			93,3
85.	Нежилые помещения первого этажа № 8-20 (кадастровый номер 29:22:040721:496)	ул. Суворова	12			115,5
86.	Нежилые помещения первого этажа № 1, 2, 3, 4 (кадастровый номер 29:22:050106:3025)	ул. Суфтина	32			27,4
87.	Нежилые помещения первого этажа № 1-10 (кадастровый номер 29:22:040612:4615)	ул. Тимме Я.	16			70,4
88.	Нежилые помещения первого этажа № 1-12 (кадастровый номер 29:22:040613:2632)	ул. Тимме Я.	21			81,8
89.	Здание торгового комплекса "Детский мир" (кадастровый номер 29:22:040758:32)	пр. Троицкий	47			3160,2
90.	Нежилое помещение первого этажа № 20-Н (кадастровый (или условный) номер 29:22:000000:0000:11:401:001:005427280:0000:20020)	пр. Троицкий	61			22,4
91.	Нежилые помещения подвала № 8-Н (кадастровый (или условный) номер 29:22:000000:0000:11:401:001:002142790:0000:20008)	пр. Троицкий	102			98,2
92.	Нежилые помещения подвала № 20а, 21, 22, 22а, 23, 23а (кадастровый (или условный) номер 29:22:000000:0000:001044/00:1001)	пр. Троицкий	104			89,8
93.	Нежилое помещение подвала № 8-Н (кадастровый номер 29:22:040752:1267)	пр. Троицкий	104			132,2
94.	Нежилые помещения первого этажа № 1, 3-9, 10а, 39, 40 (кадастровый номер 29:22:040713:1316)	пр. Троицкий	198			94,2
95.	Нежилые помещения первого этажа № 19-28 (кадастровый номер 29:22:040724:515)	ул. Федота Шубина	20			182,9
Соломбальский территориальный округ						
1.	Здание бани (кадастровый (или условный) номер 29:22:000000:0000:11:401:002:000044490)	ул. Беломорской флотилии	1			1193,1
2.	Нежилые помещения первого этажа № 5-8 (кадастровый номер 29:22:022547:474)	ул. Беломорской флотилии	8			14,8
3.	Нежилое помещение первого этажа № 9-Н (кадастровый номер 29:22:022513:344)	ул. Кедрова	25			30,0
4.	Нежилые помещения первого этажа № 10-Н (кадастровый номер 29:22:022513:345)	ул. Кедрова	25			36,7
5.	Нежилое помещение первого этажа № 18 (кадастровый номер 29:22:022513:354)	ул. Кедрова	25			16,5
6.	Нежилое помещение первого этажа № 20 (кадастровый номер 29:22:022513:352)	ул. Кедрова	25			19,8
7.	Нежилое помещение первого этажа № 35 (кадастровый номер 29:22:022513:355)	ул. Кедрова	25			10,9
8.	Нежилое помещение первого этажа № 3-Н (кадастровый номер 29:22:022513:332)	ул. Кедрова	25			36,7
9.	Нежилое помещение первого этажа № 6-Н (кадастровый номер 29:22:022513:347)	ул. Кедрова	25			116,2
10.	Нежилые помещения первого этажа № 1-7, 7а, 40, 42-47, второго этажа № 1-10, 23, 24, 31, являющиеся частью нежилого помещения с кадастровым номером 29:22:022513:346	ул. Кедрова	25			326,5
11.	Нежилые помещения первого этажа № 33, 33а, являющиеся частью нежилого помещения с реестровым номером 000010156236	ул. Кедрова	25			7,6
12.	Нежилое помещение первого этажа № 1 (кадастровый номер 29:22:022521:981)	ул. Кедрова	38			12,0
13.	Здание магазина (кадастровый номер 29:22:020414:5)	ул. Кучина А.С.	9			171,9

14.	Нежилые помещения первого этажа № 2-Н (кадастровый номер 29:22:022528:1750)	ул. Маяковского	27			55,5
15.	Нежилое помещение первого этажа № 10 (кадастровый номер 29:22:022528:1766)	ул. Маяковского	29			13,6
16.	Нежилые помещения первого этажа № 1-3, 5, являющиеся частью нежилого помещения с кадастровым номером 29:22:022534:311	пр. Никольский	86			32,6
17.	Нежилое помещение первого этажа № 4-Н (кадастровый номер 29:22:022514:291)	пр. Никольский	148			26,8
18.	Нежилое помещение первого этажа № 5-Н (кадастровый номер 29:22:022514:301)	пр. Никольский	148			7,8
19.	Нежилые помещения первого этажа № 28, 29 (кадастровый номер 29:22:022514:315)	пр. Никольский	148			30,9
20.	Нежилое помещение первого этажа № 4-Н (кадастровый номер 29:22:022528:640)	ул. Советская	32			24,9
21.	Нежилое помещение первого этажа № 1-Н (кадастровый номер 29:22:022520:874)	ул. Ярославская	42			59,0
Территориальный округ Майская горка						
1.	Нежилое помещение первого этажа (первый подъезд) (реестровый номер 000001344023)	ул. Дачная	49	2		13,8
2.	Нежилое помещение первого этажа № 1-Н (кадастровый (или условный) номер 29:22:000000:0000:11:401:001:005428180:0000:20001)	ул. Дачная	49	3		25,1
3.	Нежилые помещения первого этажа № 5-11 (кадастровый номер 29:22:060406:1184)	ул. Дачная	49	3		24,6
4.	Нежилое помещение первого этажа № 4-Н (кадастровый (или условный) номер 29:22:000000:0000:11:401:001:002147020:0000:20004)	пр. Ленинградский	161			82,3
5.	Нежилые помещения первого этажа № 4, 6, 6г, 34-35, 37, 39 (кадастровый номер 29:22:060416:1400)	пр. Ленинградский	165			71,0
6.	Нежилые помещения № 1-8 (кадастровый номер 29:22:060403:3773)	пр. Московский	41	1	1	54,7
7.	Здание главного корпуса базы ремонта и технологического оборудования (кадастровый номер 29:22:060403:126)	ул. Октябрат	38			380,2
8.	Здание вспомогательного корпуса базы ремонта и технологического оборудования (кадастровый номер 29:22:071601:219)	ул. Октябрат	38			263,6
9.	Нежилые помещения первого этажа № 1-11 (кадастровый (или условный) номер 29:22:000000:0000:11:401:002:000032220:0000:20001)	ул. Полины Осипенко	3	1		108,4
10.	Нежилые помещения первого этажа № 12-18, являющиеся частью нежилого помещения с кадастровым номером 29:22:060412:3600	ул. Полины Осипенко	3	1		67,5
11.	Нежилые помещения первого этажа № 23-35 (кадастровый номер 29:22:060412:3615)	ул. Полины Осипенко	3	1		116,7
12.	Нежилое помещение первого этажа № 6-Н (кадастровый (или условный) номер 29:22:000000:0000:11:401:001:002148240:0000:20006)	ул. Почтовая	21	1		54,0
13.	Нежилое помещение первого этажа № 8-Н (кадастровый (или условный) номер 29:22:000000:0000:11:401:001:002148240:0000:20008)	ул. Почтовая	21	1		14,0
14.	Нежилое помещение первого этажа № 9-Н (кадастровый (или условный) номер 29:22:000000:0000:11:401:001:002148240:0000:20009)	ул. Почтовая	21	1		13,3
15.	Нежилое помещение первого этажа № 5-Н (кадастровый (или условный) номер 29:22:000000:0000:11:401:001:002147110:0000:20005)	ул. Прокопия Галушина	30			14,8
16.	Нежилые помещения первого этажа № 12, 13, 14 (кадастровый номер 29:22:060403:3711)	ул. Прокопия Галушина	21			13,5
17.	Нежилое помещение первого этажа № 2-Н (кадастровый (или условный) номер 29:22:000000:0000:11:401:001:006894300:0000:20002)	ул. Федора Абрамова	16	1		73,9
18.	Нежилое помещение первого этажа № 3-Н (кадастровый (или условный) номер 29:22:000000:0000:11:401:001:006894300:0000:20003)	ул. Федора Абрамова	16	1		10,7
19.	Нежилое помещение первого этажа № 4-Н (кадастровый номер 29:22:000000:0000:11:401:001:006894300:0000:20004)	ул. Федора Абрамова	16	1		17,5
Территориальный округ Варавино-Фактория						
1.	Нежилые помещения подвала № 1-40 (кадастровый номер 29:22:070202:1293)	ул. Воронина	43			623,0
2.	Нежилые помещения № 12,13 (кадастровый номер 29:22:070202:1301)	ул. Никитова	9	3		57,2
3.	Нежилые помещения первого этажа № 1-12 (кадастровый (или условный) номер 29:22:000000:0000:11:401:001:005437900:0000:20002)	ул. Силикатчиков	9			94,7
4.	Нежилое помещение первого этажа № 1-Н (кадастровый номер 29:22:070202:1264)	ул. Холмогорская	33	1		188,8
Исакогорский территориальный округ						
1.	Нежилые помещения первого этажа № 1-15 (кадастровый номер 29:22:080904:285)	ул. Адмирала Макарова	8			130,5
2.	Нежилое помещение первого этажа № 1-Н (кадастровый номер 29:22:081601:80)	ул. Вторая линия	10			184,9
3.	Нежилое здание (кадастровый номер 29:22:080505:175)	ул. Дежневцев	13		4	87,9
4.	Нежилое помещение первого этажа № 8-Н (кадастровый (или условный) номер 29:22:000000:0000:11:401:002:000098970:0000:20008)	ул. Дрейера	1	4		114,2
5.	Нежилые помещения первого этажа № 9-13 (кадастровый номер 29:22:080203:547)	ул. Дрейера	49	1		101,0
6.	Нежилые помещения первого этажа № 1, 22-26 (кадастровый номер 29:22:080203:72)	ул. Дрейера	49	1		67,5
7.	Нежилое помещение первого этажа № 2 (кадастровый номер 29:22:080203:545)	ул. Дрейера	49	1		9,0
8.	Нежилые помещения первого этажа № 14, 17, 19-21, 27-29 (кадастровый номер 29:22:080203:564)	ул. Дрейера	49	1		94,2
9.	Нежилые помещения первого этажа № 3-7, 15, 16, 18 (кадастровый номер 29:22:080203:566)	ул. Дрейера	49	1		100,6
10.	Нежилое помещение первого этажа № 37а (кадастровый номер 29:22:080903:550)	ул. Зеньковича	11			9,0
11.	Нежилое помещение первого этажа № 10-Н (кадастровый номер 29:22:080903:429)	ул. Зеньковича	29			5,8
12.	Нежилое помещение первого этажа № 6-Н (кадастровый (или условный) номер 29:22:000000:0000:11:401:001:006897230:0000:20006)	ул. Зеньковича	29			25,8
13.	Нежилые помещения первого этажа № 12-15 (кадастровый номер 29:22:081507:1368)	ул. Клепача	1			62,4
14.	Нежилые помещения первого этажа №1-8 (кадастровый номер 29:16:221301:921)	Лахтинское шоссе	5			70,3
15.	Нежилые помещения первого этажа № 9-14 (кадастровый номер 29:16:221301:920)	Лахтинское шоссе	5			73,6
16.	Нежилые помещения первого этажа № 1-18 (кадастровый (или условный) номер 29:22:000000:0000:11:401:001:005426720:0000:20001)	ул. Локомотивная	24			307,6
17.	Нежилые помещения первого этажа № 1-25 (кадастровый номер 29:22:081507:1391)	ул. Магистральная	43			253,8
18.	Нежилое помещение первого этажа № 1-Н (кадастровый (или условный) номер 29:22:000000:0000:11:401:001:006900850:0000:20001)	ул. Пирсовая	19			49,5
19.	Нежилое помещение первого этажа № 2-Н (кадастровый (или условный) номер 29:22:000000:0000:11:401:001:006900850:0000:20002)	ул. Пирсовая	19			3,2
20.	Нежилое помещение первого этажа № 18 (кадастровый номер 29:22:080204:563)	ул. Пирсовая	19			12,0

21.	Нежилое помещение первого этажа № 19 (кадастровый номер 29:22:080204:564)	ул. Пирсовая	19			15,4
22.	Нежилые помещения первого этажа № 1-15 (кадастровый (или условный) номер 29:22:000000:0000:11:401:001:006902020:0000:20002)	ул. Пирсовая	25			233,9
Цигломенский территориальный округ						
1.	Нежилые помещения первого этажа № 1-32, 33а, 33б, 33, 34, 35а, 35, 36-40, 53, 54, являющиеся частью нежилого помещения с кадастровым номером 29:22:090102:793	ул. Кирпичного завода	26			651,9
2.	Нежилые помещения первого этажа № 1-3, 11-33, 36-55, 77-92, второго этажа № 1-28, третьего этажа № 1-34, четвертого этажа № 1, 2, являющиеся частью нежилого помещения с кадастровым (или условным) номером 29:22:000000:0000:11:401:002:000177900:0000:20002	ул. Кирпичного завода	1	1		2181,1
3.	Здание проходной (кадастровый (или условный) номер 29:22:000000:0000:11:401:002:000245600)	ул. Кирпичного завода	1	1	7	44,6
4.	Нежилые помещения первого этажа № 1-4, 17-45, второго этажа № 1-4, 8, 16, 17, 19-29, 31-38, являющиеся частью нежилого помещения с кадастровым номером 29:22:000000:0000:11:401:001:002149420:0000:20004	ул. Красина	8	2		710,2
5.	Здание склада (кадастровый (или условный) номер 29:22:000000:0000:11:401:002:000198460)	ул. Красина	10	1	1	92,2
6.	Нежилые помещения первого этажа № 1-17, 19-21, 23-29, 31-39, являющиеся частью нежилого помещения с кадастровым (или условным) номером 29:22:000000:0000:11:401:001:002141100:0000:20001	ул. Л.Н. Лочехина	7			393,2
7.	Нежилое помещение первого этажа № 2-Н (кадастровый (или условный) номер 29:22:000000:0000:11:401:001:002141100:0000:20002)	ул. Л.Н. Лочехина	7			12,6
8.	Здание магазина (кадастровый (или условный) номер 29:22:000000:0000:11:401:002:000109770)	ул. Пустошного	66	1		725,1
Маймаксанский территориальный округ						
1.	Здание магазина (кадастровый номер 29:22:010504:27)	ул. Мудьюгская	11			569,2
2.	Нежилое помещение первого этажа № 1-Н (кадастровый номер 29:22:010504:188)	ул. Мудьюгская	23			13,7
3.	Нежилое помещение первого этажа № 2-Н (кадастровый номер 29:22:010504:182)	ул. Мудьюгская	23			17,7
4.	Нежилое помещение первого этажа № 3-Н (кадастровый номер 29:22:010504:185)	ул. Мудьюгская	23			48,7
5.	Нежилое помещение первого этажа № 4-Н (кадастровый номер 29:22:010504:183)	ул. Мудьюгская	23			30,9
6.	Нежилое помещение первого этажа № 5-Н (кадастровый номер 29:22:010504:184)	ул. Мудьюгская	23			105,3
7.	Нежилые помещения № 1, 2, часть 4, являющиеся частью нежилого помещения с кадастровым номером 29:22:010506:9	ул. Мудьюгская	27	1		57,5
8.	Нежилое здание (кадастровый номер 29:22:011310:48)	ул. Победы	73		1	66,2
9.	Здание газообменного пункта (кадастровый номер 29:22:012101:230)	ул. Победы	3	1		42,0
10.	Здание магазина (кадастровый номер 29:22:011309:62)	ул. Победы	112	1		1046,8
11.	Нежилые помещения первого этажа (реестровый номер 000008309466)	ул. Проезжая	6			194,1
12.	Нежилое помещение первого этажа № 1-Н (кадастровый номер 29:22:012003:1200)	ул. Школьная	84			79,2
13.	Нежилые помещения первого этажа № 4-Н (кадастровый номер 29:22:012001:661)	ул. Школьная	108	1		33,4
14.	Нежилое помещение первого этажа № 6-Н (кадастровый номер 29:22:012001:663)	ул. Школьная	108	1		7,1
15.	Нежилое помещение первого этажа № 8-Н (кадастровый номер 29:22:012001:616)	ул. Школьная	108	1		33,4

16.	Нежилое помещение первого этажа № 5-Н (кадастровый номер 29:22:012001:662)	ул. Школьная	108	2		11,2
17.	Нежилые помещения первого этажа № 1, 11, 12, являющиеся частью нежилого помещения с кадастровым (или условным) номером 29:22:000000:0000:11:401:002:000092700:0000:20007	ул. Юнг Военно-Морского Флота	9	1		58,4
18.	Нежилые помещения первого этажа № 17, 18, 20, являющиеся частью нежилого помещения с кадастровым (или условным) номером 29:22:000000:0000:11:401:002:000092700:0000:20003	ул. Юнг Военно-Морского Флота	9	1		85,8
19.	Нежилое помещение первого этажа № 7-Н (кадастровый номер 29:22:012010:830)	ул. Юности	7			12,0
20.	Нежилое помещение первого этажа № 9-Н (кадастровый номер 29:22:012010:827)	ул. Юности	7			56,5
21.	Нежилое помещение первого этажа № 12-Н (кадастровый номер 29:22:012010:826)	ул. Юности	7			21,9
22.	Нежилое помещение первого этажа № 13-Н (кадастровый номер 29:22:012010:825)	ул. Юности	7			126,7
Северный территориальный округ						
1.	Нежилое помещение первого этажа № 4-Н (кадастровый номер 29:22:031608:668)	ул. Добролюбова	28			23,3
2.	Нежилые помещения первого этажа № 1-6 (кадастровый номер 29:22:031614:797)	ул. Ильича	2	1		34,3
3.	Нежилые помещения первого этажа № 7-9 (кадастровый номер 29:22:031614:795)	ул. Ильича	2	1		17,2
4.	Нежилые помещения первого этажа № 10-13 (кадастровый номер 29:22:031614:796)	ул. Ильича	2	1		16,9
5.	Нежилые помещения первого этажа № 4-Н (кадастровый номер 29:22:031614:799)	ул. Ильича	2	1		25,1
6.	Нежилые помещения первого этажа № 1-7 (кадастровый номер 29:22:031004:2995)	ул. Малиновского	6			81,4
7.	Нежилые помещения первого этажа № 78-81 (кадастровый номер 29:22:031004:3051)	ул. Партизанская	64	2		29,8
Итого: 250 объектов						

Раздел II. Движимое имущество, свободное от прав третьих лиц (за исключением имущественных прав субъектов малого и среднего предпринимательства)

2.1. Сооружения

№ п/п	Наименование	Местонахождение, расположение
-	-	-

2.2. Оборудование, машины, механизмы, установки, инвентарь

№ п/п	Наименование, техническая характеристика
-	-

2.3. Транспортные средства

№ п/п	Наименование, техническая характеристика
1.	Автобус ПАЗ 32054: год выпуска - 2006, паспорт транспортного средства - 52 МА 753796, идентификационный номер - (VIN) X1M32054060001862, двигатель № 61001671, кузов (кабина, прицеп) № 60001862, цвет кузова (кабины, прицепа) - бело-синий, свидетельство о регистрации - 29 УК N 465782, регистрационный номер - АВ 28329".

**АРХАНГЕЛЬСКАЯ ГОРОДСКАЯ ДУМА
Тридцать седьмая сессия двадцать шестого созыва**

Р Е Ш Е Н И Е

от 26 апреля 2017 г. № 522

О внесении дополнения в Прогнозный план приватизации муниципального имущества муниципального образования «Город Архангельск» на 2017 год

Архангельская городская Дума **р е ш и л а:**

Дополнить РАЗДЕЛ 2 «МУНИЦИПАЛЬНЫЕ УНИТАРНЫЕ ПРЕДПРИЯТИЯ» Прогнозного плана приватизации муниципального имущества муниципального образования «Город Архангельск» на 2017 год, утвержденного решением Архангельской городской Думы от 26.10.2016 № 426, пунктом 2.4 следующего содержания:

2.4.	Муниципальное унитарное предприятие "Спецавтохозяйство по уборке города" муниципального образования "Город Архангельск" ИНН 2901012245	г. Архангельск, ул. Павла Усова, д. 12, корп. 2	3 – 4 квартал
------	--	---	---------------

Председатель городской Думы

Глава муниципального образования "Город Архангельск"

В.В. Сырова

И.В. Годзиш

АРХАНГЕЛЬСКАЯ ГОРОДСКАЯ ДУМА
Тридцать седьмая сессия двадцать шестого созыва

РЕШЕНИЕ

от 26 апреля 2017 г. № 523

О внесении изменений в Правила землепользования и застройки
муниципального образования «Город Архангельск»

В соответствии со статьей 33 Градостроительного кодекса Российской Федерации, статьей 16 Федерального закона от 06.10.2003 № 131-ФЗ «Об общих принципах организации местного самоуправления в Российской Федерации» (с изменениями и дополнениями), на основании Устава муниципального образования «Город Архангельск», с учетом результатов публичных слушаний и в целях создания условий для устойчивого развития и планировки территории муниципального образования «Город Архангельск», обеспечения прав и законных интересов физических и юридических лиц Архангельская городская Дума

р е ш и л а:

1. Внести изменения в Правила землепользования и застройки муниципального образования «Город Архангельск», утвержденные решением Архангельской городской Думы от 13.12.2012 № 516 (с изменениями и дополнениями), изложив их в новой прилагаемой редакции.

2. Положения статьи 16 Правил землепользования и застройки муниципального образования «Город Архангельск» в части, касающейся установления коэффициента плотности застройки земельного участка, вводятся в действие с 01 января 2018 года.

Председатель городской Думы

В.В. Сырова

Глава муниципального образования "Город Архангельск"

И.В. Годзиш

Приложение
к решению Архангельской
городской Думы
от 26.04.2017 № 523

ПРАВИЛА ЗЕМЛЕПОЛЬЗОВАНИЯ И ЗАСТРОЙКИ
МУНИЦИПАЛЬНОГО ОБРАЗОВАНИЯ «ГОРОД АРХАНГЕЛЬСК»

РАЗДЕЛ I

Порядок применения правил землепользования и застройки МУНИЦИПАЛЬНОГО ОБРАЗОВАНИЯ «ГОРОД АРХАНГЕЛЬСК» и внесения в них изменений

Глава 1. Порядок применения Правил землепользования и застройки муниципального образования «Город Архангельск» и внесения в них изменений

Статья 1. Цель разработки и состав Правил землепользования и застройки муниципального образования «Город Архангельск»

1. Правила землепользования и застройки муниципального образования «Город Архангельск» (далее – Правила землепользования и застройки) разработаны с целью:

1) создания условий для устойчивого развития территорий муниципального образования «Город Архангельск», сохранения окружающей среды и объектов культурного наследия;

2) создания условий для планировки территорий муниципального образования «Город Архангельск»;

3) обеспечения прав и законных интересов физических и юридических лиц, в том числе правообладателей земельных участков и объектов капитального строительства;

4) создания условий для привлечения инвестиций, в том числе путем предоставления возможности выбора наиболее эффективных видов разрешенного использования земельных участков и объектов капитального строительства.

2. Настоящие Правила землепользования и застройки включают в себя:

1) порядок применения и внесения изменений в указанные Правила землепользования и застройки;

2) карту градостроительного зонирования территории муниципального образования «Город Архангельск»;

3) градостроительные регламенты.

3. Порядок применения Правил землепользования и застройки и внесения в них изменений включает в себя положения:

1) о регулировании землепользования и застройки на территории муниципального образования «Город Архангельск»;

2) об изменении видов разрешенного использования земельных участков и объектов капитального строительства физическими и юридическими лицами;

3) о подготовке документации по планировке территории органами местного самоуправления;

4) о проведении публичных слушаний по вопросам землепользования и застройки;

5) о внесении изменений в Правила землепользования и застройки;

6) о регулировании иных вопросов землепользования и застройки.

4. На картах градостроительного зонирования территории муниципального образования «Город Архангельск» определены границы территориальных зон, для которых установлены градостроительные регламенты.

5. Градостроительные регламенты для соответствующей территориальной зоны устанавливают:

1) виды разрешенного использования земельных участков и объектов капитального строительства;

2) предельные (минимальные и (или) максимальные) размеры земельных участков и предельные параметры разрешенного строительства, реконструкции объектов капитального строительства;

3) ограничения использования земельных участков и объектов капитального строительства, устанавливаемые в соответствии с законодательством Российской Федерации.

Статья 2. Понятия, используемые в Правилах землепользования и застройки

1. Применяемые в Правилах землепользования и застройки понятия в случаях, если для их целей определение понятий в настоящих Правилах землепользования и застройки не приводится, соответствуют основным понятиям, используемым Градостроительным кодексом Российской Федерации, Земельным кодексом Рос-

сийской Федерации, иными нормативными правовыми актами Российской Федерации.

2. В настоящих Правилах землепользования и застройки применяются следующие понятия жилых объектов:

индивидуальный жилой дом - отдельно стоящий жилой дом с количеством надземных этажей не более чем три, включая мансардный, предназначенный для проживания одной семьи;

малоэтажный многоквартирный жилой дом - отдельно стоящий жилой дом с количеством надземных этажей не более чем четыре, включая мансардный, состоящий из одной или нескольких блок-секций, в каждой из которых находятся несколько квартир и помещения общего пользования и каждая из которых имеет отдельный подъезд с выходом на территорию общего пользования;

среднеэтажный жилой дом - отдельно стоящий жилой дом с количеством надземных этажей не менее пяти и не более чем восьми, включая мансардный, состоящий из одной или нескольких блок-секций, в каждой из которых находятся несколько квартир и помещения общего пользования и каждая из которых имеет отдельный подъезд с выходом на территорию общего пользования;

многоэтажный жилой дом - отдельно стоящий жилой дом с количеством надземных этажей не менее девяти, состоящий из одной или нескольких блок-секций, в каждой из которых находятся несколько квартир и помещения общего пользования и каждая из которых имеет отдельный подъезд с выходом на территорию общего пользования.

Статья 3. Субъекты и объекты градостроительной деятельности и земельных отношений

1. Объектами градостроительной деятельности и земельных отношений в муниципальном образовании «Город Архангельск» являются его территория в границах, установленных законом Архангельской области, а также земельные участки и объекты капитального строительства, расположенные на его территории.

2. Субъектами градостроительной деятельности и земельных отношений на территории муниципального образования «Город Архангельск» являются:

- 1) органы государственной власти и органы местного самоуправления;
- 2) физические и юридические лица.

Статья 4. Открытость и доступность информации о землепользовании и застройке

1. Правила землепользования и застройки подлежат опубликованию в порядке, установленном для официального опубликования муниципальных правовых актов, иной официальной информации, и размещаются на официальном информационном Интернет-портале муниципального образования «Город Архангельск».

2. Настоящие Правила землепользования и застройки, включая все входящие в их состав картографические документы, являются открытыми для всех органов государственной власти, органов местного самоуправления, физических и юридических лиц.

3. Органы местного самоуправления обеспечивают возможность ознакомиться всем желающим с настоящими Правилами землепользования и застройки путем:

- 1) публикации Правил землепользования и застройки;
- 2) размещения Правил землепользования и застройки на официальном информационном Интернет-портале муниципального образования «Город Архангельск»;
- 3) предоставления органом Администрации муниципального образования «Город Архангельск», уполномоченным в области градостроительной деятельности по запросам органов государственной власти, органов местного самоуправления, физических и юридических лиц в порядке, установленном Градостроительным кодексом Российской Федерации.

4. Физические и юридические лица имеют право участвовать в принятии решений по вопросам землепользования и застройки в соответствии с законодательством.

Статья 5. Регулирование землепользования и застройки органами местного самоуправления

1. Органы местного самоуправления осуществляют регулирование землепользования и застройки в муниципальном образовании «Город Архангельск» в соответствии с Градостроительным кодексом Российской Федерации, Земельным кодексом Российской Федерации, Федеральным законом «Об общих принципах организации местного самоуправления в Российской Федерации», иными федеральными законами и законами Архангельской области, полномочиями, определенными Уставом муниципального образования «Город Архангельск».

2. К компетенции Архангельской городской Думы относятся:

1) утверждение генерального плана муниципального образования «Город Архангельск»;

2) утверждение правил землепользования и застройки муниципального образования «Город Архангельск»;

3) утверждение местных нормативов градостроительного проектирования для муниципального образования «Город Архангельск»;

4) установление порядка подготовки документации по планировке территории, подготавливаемой на основании решений органа местного самоуправления;

5) установление порядка предоставления решений о согласовании архитектурно-градостроительного облика объекта.

3. К компетенции Администрации муниципального образования «Город Архангельск» относятся:

1) принятие решения о развитии застроенной территории в целях расселения непригодного для проживания жилищного фонда, приведения вида разрешенного использования и предельных параметров объектов капитального строительства в соответствие с градостроительным регламентом;

2) выдача разрешения на строительство, разрешения на ввод объектов в эксплуатацию при осуществлении строительства, реконструкции, капитального ремонта объектов капитального строительства;

3) принятие решения о согласовании архитектурно-градостроительного облика объекта.

4. К компетенции Главы муниципального образования «Город Архангельск» относятся:

1) утверждение документации по планировке территории муниципального образования «Город Архангельск»;

2) принятие решения о предоставлении разрешения на условно разрешенный вид использования земельного участка или объекта капитального строительства, разрешения на отклонение от предельных параметров разрешенного строительства, реконструкции объектов капитального строительства или об отказе в предоставлении таких разрешений.

5. Органы местного самоуправления принимают иные правовые акты по вопросам землепользования и застройки в соответствии с законодательством.

Статья 6. Комиссия по подготовке проекта Правил землепользования и застройки

1. Комиссия по подготовке проекта Правил землепользования и застройки (далее - Комиссия) является координационным органом, созданным для организации подготовки предложений по внесению изменений в Правила землепользования и застройки, а также осуществления функций, отнесенных к ее компетенции нормативными правовыми актами муниципального образования «Город Архангельск», настоящими Правилами землепользования и застройки.

2. Комиссия в своей деятельности руководствуется Градостроительным кодексом Российской Федерации, нормативными правовыми актами органов государственной власти Российской Федерации, Архангельской области, органов местного самоуправления муниципального образования «Город Архангельск», а также настоящими Правилами землепользования и застройки.

3. Комиссия осуществляет следующие функции:

1) рассматривает предложения о внесении изменений в Правила землепользования и застройки и подготавливает заключение, в котором содержатся рекомендации о внесении в соответствии с поступившим предложением изменения в Правила землепользования и застройки или об отклонении такого предложения с указанием причин отклонения;

2) осуществляет подготовку проекта о внесении изменений в Правила землепользования и застройки;

3) рассматривает заявления по вопросам предоставления разрешений на условно разрешенный вид использования земельных участков или объектов капитального строительства, отклонения от предельных параметров разрешенного строительства, реконструкции объектов капитального строительства;

4) организует и проводит в установленном порядке публичные слушания по проектам внесения изменений в Правила землепользования и застройки, по вопросам предоставления разрешений на условно разрешенный вид использования земельных участков или объектов капитального строительства, отклонения от предельных параметров разрешенного строительства, реконструкции объектов капитального строительства;

5) готовит и направляет Главе муниципального образования «Город Архангельск» рекомендации о предоставлении разрешений на условно разрешенный вид использования земельного участка или объекта капитального строительства, на отклонение от предельных параметров разрешенного строительства, реконструкции объектов капитального строительства или об отказе в предоставлении таких разрешений.

4. Комиссия имеет право:

1) запрашивать и получать необходимую информацию и документы по вопросам, входящим в компетенцию Комиссии;

2) приглашать на заседания Комиссии лиц, чьи интересы затрагивает планируемая градостроительная деятельность;

3) привлекать независимых экспертов к работе по подготовке соответствующих рекомендаций;

4) публиковать материалы о своей деятельности.

5. Состав и порядок деятельности Комиссии утверждается правовым актом Главы муниципального образования «Город Архангельск».

Статья 7. Землепользование и застройка земельных участков на территории муниципального образования «Город Архангельск», на которые распространяется действие градостроительных регламентов

1. Землепользование и застройка земельных участков на территории муниципального образования «Город Архангельск», на которые распространяется действие градостроительных регламентов, могут осуществляться правообладателями земельных участков, объектов капитального строительства с соблюдением разрешенного использования объектов их прав.

2. Разрешенным для земельных участков, объектов капитального строительства, на которые распространяется действие градостроительных регламентов, является такое использование, которое осуществляется в соответствии с указанными в градостроительном регламенте:

1) видами разрешенного использования земельных участков и объектов капитального строительства;

2) предельными (минимальными и (или) максимальными) размерами земельных участков и предельными параметрами разрешенного строительства, реконструкции объектов капитального строительства;

3) ограничениями использования земельных участков и объектов капитального строительства, установленными в соответствии с законодательством Российской Федерации.

3. Действие градостроительного регламента распространяется в равной мере на все земельные участки и объекты капитального строительства, расположенные в пределах границ территориальной зоны, обозначенной на карте градостроительного зонирования.

4. Использование земельных участков, на которые действие градостроительных регламентов не распространяется или для которых градостроительные регламенты не устанавливаются, определяется уполномоченными федеральными органами исполнительной власти, уполномоченными органами исполнительной власти Архангельской области или Главой муниципального образования «Город Архангельск» в соответствии с федеральными законами.

5. Разрешения на строительство, выданные до вступления в силу настоящих Правил, действуют вплоть до их изменения, истечения сроков их действия или наступления иных обстоятельств, прекращающих их действие. Указанные разрешения действуют также в случае продления сроков их действия или реформирования переуступки прав на строительство иным лицам в соответствии с действующим законодательством.

Статья 8. Изменение вида разрешенного использования земельных участков и объектов капитального строительства физическими и юридическими лицами

1. Изменение вида разрешенного использования земельных участков и объектов капитального строительства на территории муниципального образования «Город Архангельск» осуществляется в соответствии с градостроительным регламентом при условии соблюдения требований технических регламентов.

2. Основные и вспомогательные виды разрешенного использования земельных участков и объектов капитального строительства правообладателями земельных участков и объектов капитального строительства, за исключением органов государственной власти, органов местного самоуправления, государственных и муниципальных учреждений, государственных и муниципальных унитарных предприятий, выбираются самостоятельно без дополнительных разрешений и согласования.

3. В случае если изменение вида разрешенного использования земельных участков и объектов капитального строительства связано со строительством и реконструкцией объектов капитального строительства, заинтересованное лицо может реализовать свое право путем получения градостроительного плана земельного участка и разрешения на строительство, реконструкцию (за исключением случаев, определенных законодательством Российской Федерации) в порядке, установленном действующим законодательством.

4. Решение о предоставлении разрешения на условно разрешенный вид использования земельного участка или объекта капитального строительства принимается Главой муниципального образования «Город Архангельск» с учетом результатов публичных слушаний, порядок проведения которых устанавливается Архангельской городской Думой.

5. Земельные участки или объекты капитального строительства, виды разрешенного использования, предельные (минимальные и (или) максимальные) размеры и предельные параметры которых не соответствуют градостроительному регламенту, могут использоваться без установления срока приведения их в соответствие с градостроительным регламентом, за исключением случаев, если использование таких земельных участков и объектов капитального строительства опасно для жизни или здоровья человека, для окружающей среды, объектов культурного наследия.

6. Реконструкция указанных в пункте 5 настоящей статьи объектов капитального строительства может осуществляться только путем приведения таких объектов в соответствие с градостроительным регламентом или путем уменьшения их несоответствия предельным параметрам разрешенного строительства, реконструкции. Изменение видов разрешенного использования указанных земельных участков и объектов капитального строительства может осуществляться путем приведения их в соответствие с видами разрешенного использования земельных участков и объектов капитального строительства, установленными градостроительным регламентом.

7. Решения об изменении одного вида разрешенного использования земельных участков и объектов капитального строительства, расположенных на землях, на которые действие градостроительных регламентов не распространяется или для которых градостроительные регламенты не устанавливаются, на другой вид такого использования принимаются в соответствии с федеральными законами.

Статья 9. Основные положения порядка подготовки документации по планировке территории муниципального образования «Город Архангельск»

1. Назначение и виды документации по планировке территории устанавливаются Градостроительным кодексом Российской Федерации.

2. Подготовка документации по планировке территории осуществляется на основании генерального плана муниципального образования «Город Архангельск», настоящих Правил землепользования и застройки, в соответствии с требованиями технических регламентов, местных нормативов градостроительного проектирования, с учетом границ территорий объектов культурного наследия, включенных в единый государственный реестр объектов культурного наследия (памятников истории и культуры) народов Российской Федерации, границ территорий вновь выявленных объектов культурного наследия, границ зон с особыми условиями использования территорий.

3. Порядок подготовки документации по планировке территории, разрабатываемой на основании решения органа местного самоуправления, устанавливается Градостроительным кодексом Российской Федерации, нормативным правовым актом Архангельской городской Думы.

4. Проекты планировки территории и проекты межевания территории до их утверждения подлежат обязательному рассмотрению на публичных слушаниях, которые проводятся в соответствии с порядком, установленным Архангельской городской Думой.

5. Подготовка градостроительного плана земельного участка и его утверждение осуществляются Администрацией муниципального образования «Город Архангельск».

Статья 10. Публичные слушания по вопросам землепользования и застройки

1. Проект внесения изменений в генеральный план муниципального образования «Город Архангельск», проект Правил землепользования и застройки, проекты внесения изменений в Правила землепользования и застройки, проекты планировки территорий и проекты межевания территорий, вопросы предоставления разрешений на условно разрешенный вид использования земельных участков и объектов капитального строительства, вопросы отклонения от предельных параметров разрешенного строительства, реконструкции объектов капитального строительства подлежат обсуждению на публичных слушаниях. Публичные слушания проводятся в порядке, установленном Архангельской городской Думой, с учетом особенностей, установленных настоящими Правилами землепользования и застройки.

2. Публичные слушания по вопросам предоставления разрешений на условно разрешенный вид использования земельных участков и объектов капитального строительства, а также отклонения от предельных параметров разрешенного строительства, реконструкции объектов капитального строительства проводятся с учетом следующих особенностей:

2.1. Основанием для проведения публичных слушаний является заявление заинтересованного лица.

2.1.1. Физическое или юридическое лицо, заинтересованное в получении разрешения на условно разрешенный вид использования земельных участков и объектов капитального строительства или на отклонение от предельных параметров разрешенного строительства, реконструкции объектов капитального строительства, обращается с соответствующим заявлением в Комиссию. Перечень документов, необходимых для оказания соответствующей муниципальной услуги, определяется действующим законодательством.

2.2. Решение о проведении публичных слушаний принимает Глава муниципального образования «Город Архангельск».

2.3. По результатам публичных слушаний и с учетом рекомендаций Комиссии Глава муниципального образования «Город Архангельск» принимает решение о предоставлении разрешения на условно разрешенный вид использования, на отклонение от предельных параметров разрешенного строительства, реконструкции объектов капитального строительства или об отказе в предоставлении такого разрешения в течение трех дней со дня поступления рекомендаций.

2.4. Указанные решения подлежат опубликованию в средствах массовой информации, определенных для официального опубликования правовых актов муниципального образования «Город Архангельск», и на официальном информационном Интернет-портале муниципального образования «Город Архангельск».

Статья 11. Внесение изменений в Правила землепользования и застройки

1. Внесение изменений в Правила землепользования и застройки осуществляется в порядке, предусмотренном Градостроительным кодексом Российской Федерации.

2. Основаниями внесения изменений в настоящие Правила землепользования и застройки являются:

1) несоответствие Правил землепользования и застройки генеральному плану муниципального образования «Город Архангельск», возникшее в результате внесения в генеральный план муниципального образования «Город Архангельск» изменений;

2) поступление предложений об изменении границ территориальных зон, изменении градостроительных регламентов.

3. Комиссия в течение тридцати дней со дня поступления предложения о внесении изменения в Правила землепользования и застройки осуществляет подготовку заключения, в котором содержатся рекомендации о внесении в соответствии с поступившим предложением изменения в Правила землепользования и застройки или об отклонении такого предложения с указанием причин отклонения, и направляет данное заключение Главе муниципального образования «Город Архангельск».

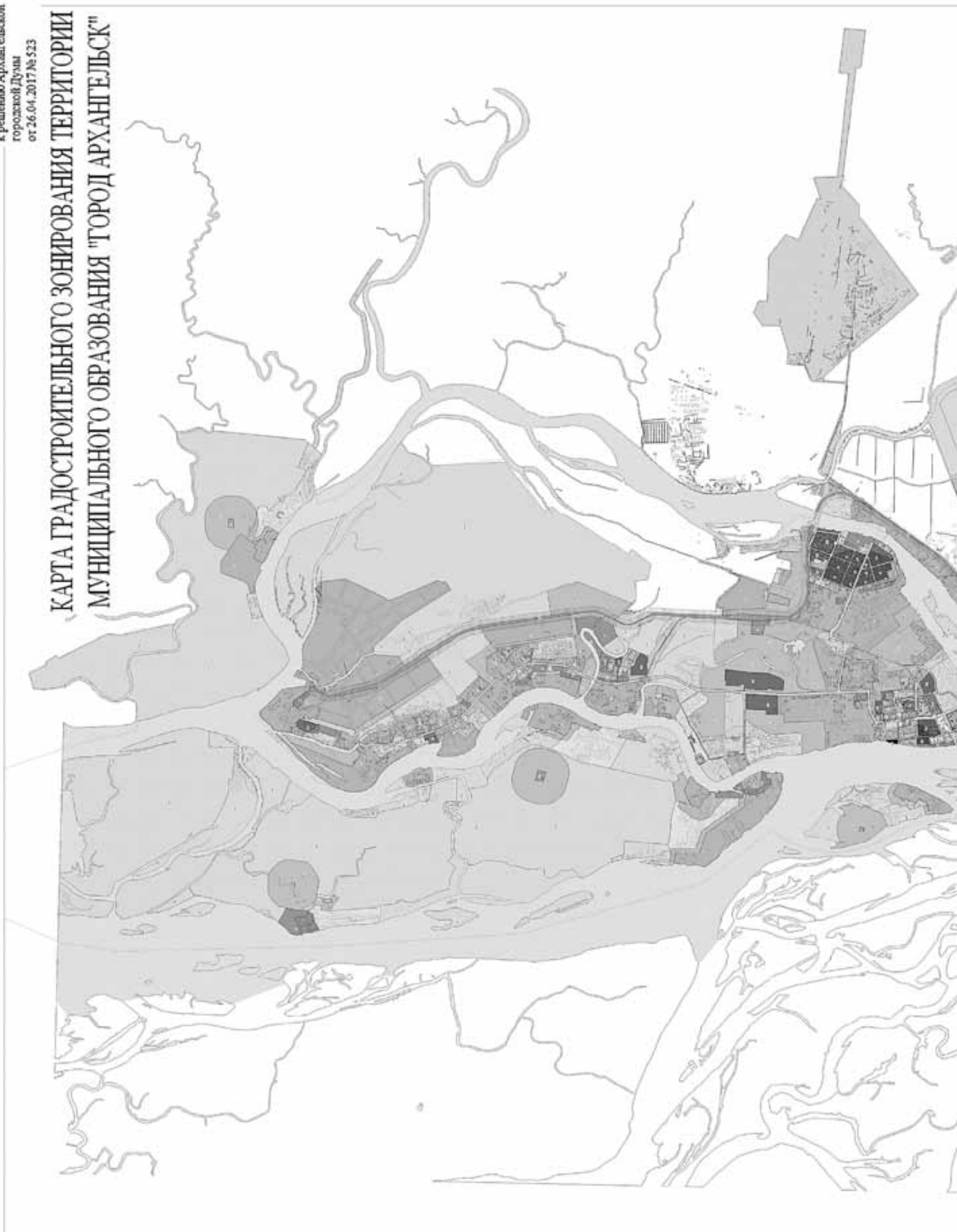
4. Глава муниципального образования «Город Архангельск» с учетом рекомендаций, содержащихся в заключении Комиссии, в течение тридцати дней принимает решение о подготовке проекта о внесении изменения в Правила землепользования и застройки или об отклонении предложения о внесении изменения в Правила землепользования и застройки с указанием причин отклонения и направляет копию такого решения заявителю.

РАЗДЕЛ II
КАРТА ГРАДОСТРОИТЕЛЬНОГО ЗОНИРОВАНИЯ

Глава 2. Карта градостроительного зонирования территории муниципального образования «Город Архангельск»

Приложение № 1
к решению Архангельской
городской Думы
от 26.04.2017 № 523

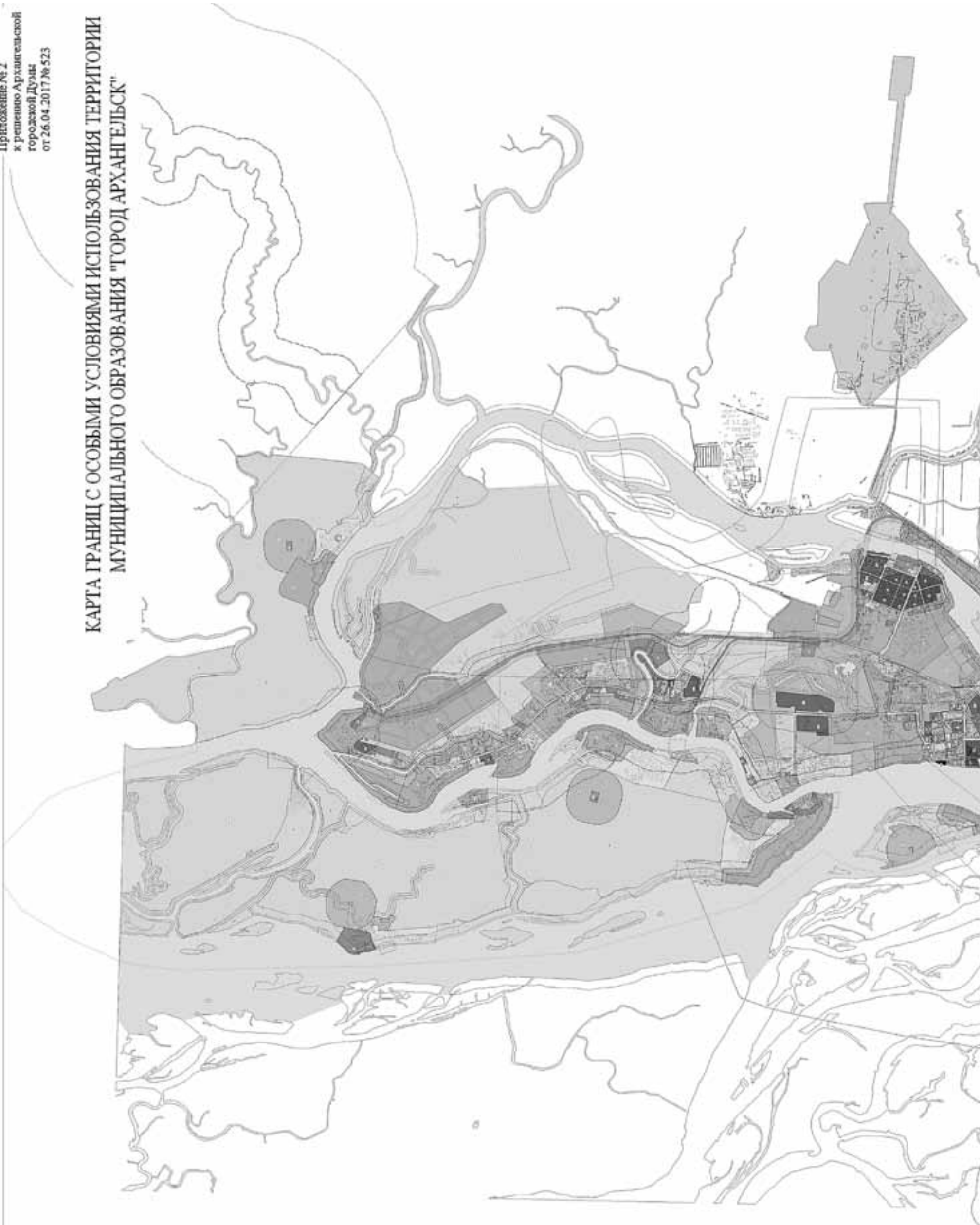
КАРТА ГРАДОСТРОИТЕЛЬНОГО ЗОНИРОВАНИЯ ТЕРРИТОРИИ
МУНИЦИПАЛЬНОГО ОБРАЗОВАНИЯ "ГОРОД АРХАНГЕЛЬСК"

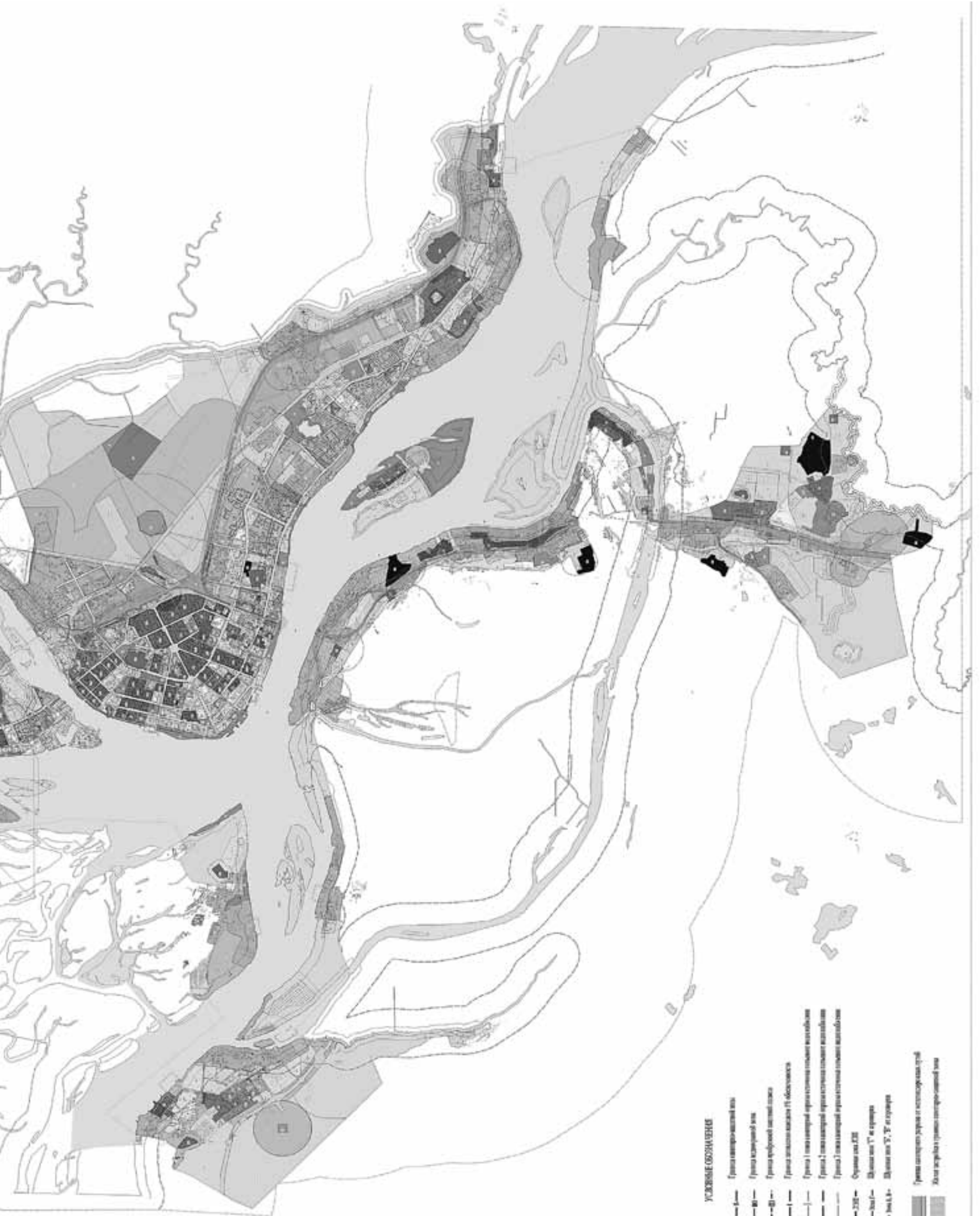


Глава 3. Карта границ с особыми условиями использования территории муниципального образования «Город Архангельск»

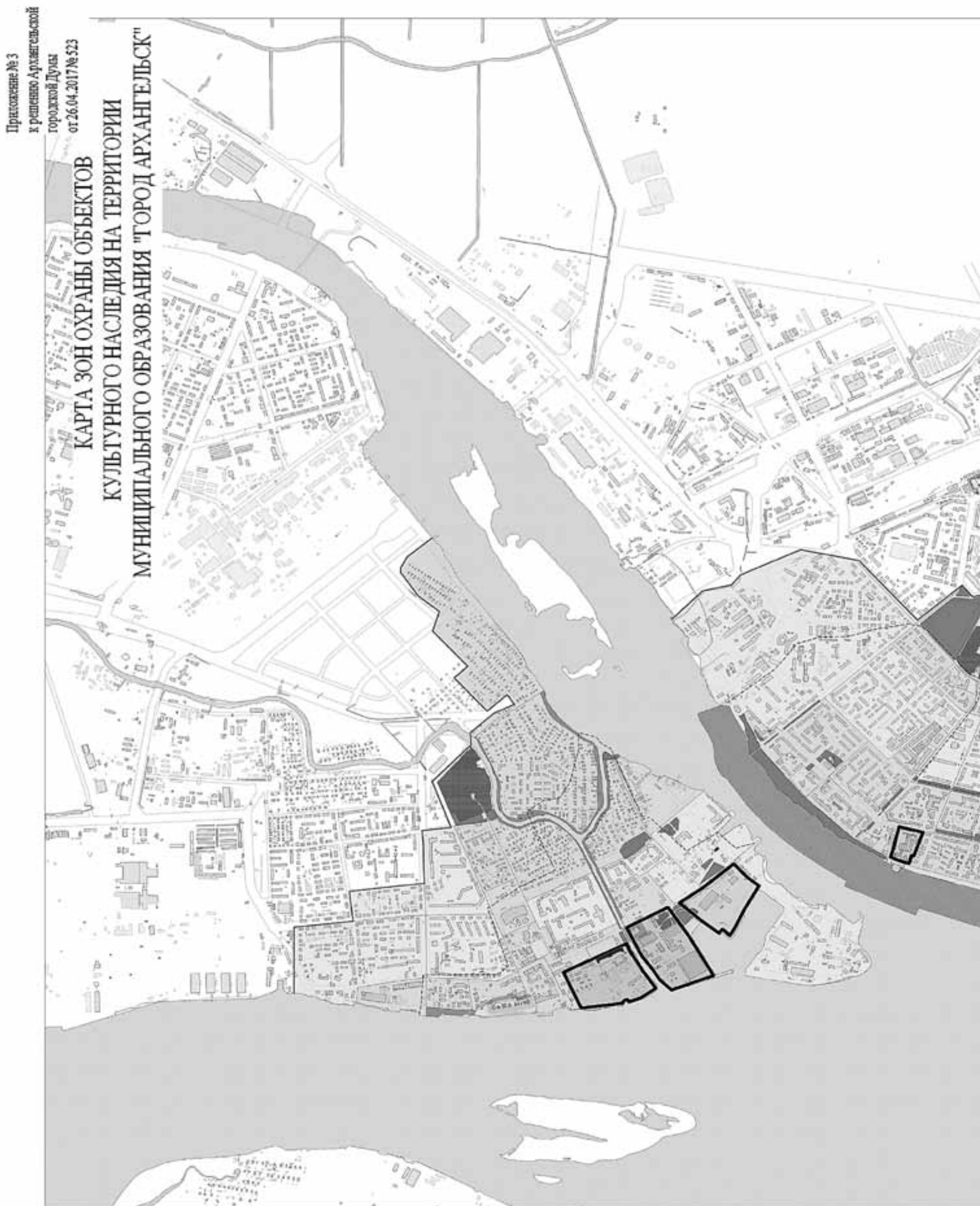
Приложение № 2
к решению Архангельской
городской Думы
от 26.04.2017 № 523

КАРТА ГРАНИЦ С ОСОБЫМИ УСЛОВИЯМИ ИСПОЛЬЗОВАНИЯ ТЕРРИТОРИИ
МУНИЦИПАЛЬНОГО ОБРАЗОВАНИЯ "ГОРОД АРХАНГЕЛЬСК"





Глава 4. Карта зон охраны объектов культурного наследия на территории муниципального образования «Город Архангельск»





УСЛОВНЫЕ ОБОЗНАЧЕНИЯ

- Объекты археологического наследия
- границы памятника археологии "Ноялгическая столица Кулнекка"
- Очистительные здания, сооружения, территории (участки исторической застройки), обладающие признаками объектов культурного наследия
- границы достопримечательных мест
- границы ансамблей исторической застройки
- объекты архитектуры
- границы памятников истории – исторических кладбищ
- Зоны охраны объектов культурного наследия
- Охранная зона объектов культурного наследия
- Зона регулирования застройки и хозяйственной деятельности 1 типа (ЗРЗ-1)
- Зона регулирования застройки и хозяйственной деятельности 2 типа (ЗРЗ-2)
- Зона регулирования застройки и хозяйственной деятельности 3 типа (ЗРЗ-3)
- Зона охраняемого природного ландшафта
- Целевые участки зеленых насаждений
- Зоны наделения культурного слоя
- Зона А
- Зона Б
- Зона В

РАЗДЕЛ III
ГРАДОСТРОИТЕЛЬНЫЕ РЕГЛАМЕНТЫ

Глава 5. Общие требования градостроительных регламентов

Статья 12. Вспомогательные виды разрешенного использования земельных участков и объектов капитального строительства

1. Для всех видов объектов с основными и условно разрешенными видами использования вспомогательные виды разрешенного использования земельных участков и объектов капитального строительства применяются в отношении объектов, технологически связанных с объектами, имеющими основной и условно разрешенный вид использования, или обеспечивающих их безопасность в соответствии с нормативно-техническими документами, в том числе:

- автомобильных дорог, их конструктивных элементов и дорожных сооружений;
- объектов автомобильного транспорта и объектов дорожного хозяйства;
- инженерных коммуникаций;
- объектов транспорта, энергетики и связи;
- котельной;
- открытых площадок для временного хранения транспорта;
- многоуровневых парковок и стоянок;
- павильонов на остановочных пунктах общественного транспорта;
- объектов гражданской обороны.

2. Размещение объектов вспомогательных видов разрешенного использования разрешается при условии соответствия требованиям, перечисленным в пункте 1 настоящей статьи, соблюдения требований технических регламентов и иных требований в соответствии с действующим законодательством.

Статья 13. Особенности размещения (использования) отдельных видов разрешенного использования земельных участков и объектов капитального строительства

1. Расположенные в пределах территорий зон охраны объектов культурного наследия объекты капитального строительства используются с учетом режимов использования земель в границах зон охраны объектов культурного наследия (памятников истории и культуры) народов Российской Федерации.

2. В границах всех территориальных зон могут размещаться земельные участки, имеющие следующие условно разрешенные виды использования:

- земельные участки, предназначенные для размещения:
- объектов инженерной инфраструктуры (трансформаторные подстанции, распределительные пункты, центральные тепловые узлы, водопроводные и канализационные насосные станции, антенно-мачтовые сооружения, сооружения связи, телевидения);
- зданий и сооружений котельных;
- объектов радиорелейной, сотовой и спутниковой связи;
- объектов пожарной охраны (гидранты, резервуары, противопожарные водоемы);
- общественных туалетов;
- детских площадок;
- памятников, монументов, мемориалов;
- элементов благоустройства территорий и ландшафтного дизайна (подпорные стенки, лестницы, малые архитектурные формы, объекты декоративно-монументального искусства, объекты уличного освещения).

Размещать земельные участки с указанным разрешенным использованием возможно при условии соблюдения технических регламентов, строительных, экологических, санитарно-гигиенических, противопожарных и иных правил, нормативов.

3. Объекты наружной рекламы могут размещаться в любой территориальной зоне на основании утвержденной схемы размещения рекламных конструкций на территории муниципального образования «Город Архангельск» при соблюдении требований технических регламентов.

Статья 14. Предельные параметры площади земельного участка

1. Минимальная площадь земельного участка вновь строящихся или реконструируемых объектов капитального строительства допускается не менее суммы площади, занимаемой существующим или размещаемым на его территории объектом капитального строительства, и требуемых в соответствии с настоящими Правилами землепользования и застройки площади озелененных территорий, площади для размещения машино-мест, проездов и иных необходимых в соответствии с настоящими Правилами землепользования и застройки и техническими регламентами вспомогательных объектов, предназначенных для его обслуживания и эксплуатации.

2. Минимальная площадь земельного участка для индивидуального жилищного строительства составляет 500 квадратных метров.

3. Минимальная площадь земельного участка для вновь строящихся или реконструируемых объектов капитального строительства в зонах, указанных в статьях 24-34 настоящих Правил землепользования и застройки, должна составлять не менее 400 квадратных метров (за исключением строительства объектов индивидуального жилищного строительства и объектов, предназначенных для подключения объектов капитального строительства к сетям инженерно-технического обеспечения (трансформаторные подстанции, канализационно-насосные станции и т.п.).

4. Максимальная площадь земельного участка вновь строящихся или реконструируемых объектов капитального строительства определяется на основе норм действующего законодательства в зависимости от функционального назначения земельного участка и не должна превышать нормативы, установленные техническими нормами.

5. Максимальная площадь земельного участка, предназначенного для садоводства, огородничества, если иное не установлено законодательством, составляет 1100 квадратных метров.

Максимальная площадь земельного участка, предназначенного для размещения индивидуального жилого дома, ведения личного подсобного хозяйства, если иное не установлено законодательством, составляет 1200 квадратных метров.

6. Требования пункта 5 не распространяются на правоотношения, возникшие до вступления в силу настоящего пункта.

Статья 15. Предельные параметры размещения объектов общественного питания, объектов бытового обслуживания, объектов розничной торговли и объектов административного назначения в жилых зонах

В зонах, указанных в статьях 26-34 настоящих Правил землепользования и застройки, размещение объектов общественного питания, объектов бытового обслуживания, объектов розничной торговли и объектов административного назначения допускается исключительно во встроенно-пристроенных помещениях, в подвальном (цокольном), на первом и втором этажах жилых объектов.

Статья 16. Максимальный процент застройки в границах земельного участка и коэффициент плотности застройки

1. Максимальный процент застройки в границах земельного участка определяется как отношение суммарной площади земельного участка, которая может быть застроена, ко всей площади земельного участка.

2. Коэффициент плотности застройки земельного участка определяется:

- как отношение максимальной общей площади квартир, которые можно разместить на земельном участке, к площади земельного участка для видов разрешенного использования, указанных в строках 1, 2, 4 и 5 таблицы № 1;
- как отношение суммарной поэтажной общей площади наземной части зданий и сооружений к площади земельного участка для зданий и сооружений для иных видов разрешенного использования.

3. Максимальный процент застройки, коэффициент плотности застройки земельного участка в границах земельного участка устанавливается для следующих видов разрешенного использования:

Таблица № 1

№ п/п	Наименование видов разрешенного использования	Процент застройки земельного участка	Коэффициент плотности застройки земельного участка
1.	Многоярусные жилые дома, в том числе со встроенными, пристроенными и встроенно-пристроенными объектами	40	2,0
2.	Среднеэтажные жилые дома, в том числе со встроенными, пристроенными и встроенно-пристроенными объектами	40	1,7
3.	Общезижития	60	1,6
4.	Малоэтажные многоквартирные жилые дома	40	1,2
5.	Индивидуальные жилые дома (максимальный процент застройки в границах земельного участка, предназначенного для размещения индивидуального жилого дома, хозяйственными строениями, гаражами, индивидуальными банями, теплицами и другими вспомогательными строениями - до 10 процентов)	20	0,4
6.	Объекты розничной торговли, объекты общественного питания, объекты бытового обслуживания, объекты административного и офисного назначения	50	2,4
7.	Подземная стоянка автомобилей	80	-
8.	Объекты здравоохранения	50	2,0
9.	Религиозные объекты	50	2,0
10.	Образовательные учреждения	40	2,0
11.	Производственные и административные здания, строения, сооружения промышленности	80	2,4
12.	Военные объекты	80	2,4
13.	Иные виды разрешенного использования	50	2,4

1.	Многоярусные жилые дома, в том числе со встроенными, пристроенными и встроенно-пристроенными объектами	40	2,0
2.	Среднеэтажные жилые дома, в том числе со встроенными, пристроенными и встроенно-пристроенными объектами	40	1,7
3.	Общезижития	60	1,6
4.	Малоэтажные многоквартирные жилые дома	40	1,2
5.	Индивидуальные жилые дома (максимальный процент застройки в границах земельного участка, предназначенного для размещения индивидуального жилого дома, хозяйственными строениями, гаражами, индивидуальными банями, теплицами и другими вспомогательными строениями - до 10 процентов)	20	0,4
6.	Объекты розничной торговли, объекты общественного питания, объекты бытового обслуживания, объекты административного и офисного назначения	50	2,4
7.	Подземная стоянка автомобилей	80	-
8.	Объекты здравоохранения	50	2,0
9.	Религиозные объекты	50	2,0
10.	Образовательные учреждения	40	2,0
11.	Производственные и административные здания, строения, сооружения промышленности	80	2,4
12.	Военные объекты	80	2,4
13.	Иные виды разрешенного использования	50	2,4

4. Независимо от установленного максимального процента и коэффициента плотности застройки земельного участка в границах земельного участка должны соблюдаться требования пункта 1 статьи 14 настоящих Правил землепользования и застройки.

5. Если объект капитального строительства расположен в границах двух и более смежных земельных участков, то максимальный процент, коэффициент плотности застройки земельного участка определяются к общей площади всех земельных участков, на которых расположены здания и сооружения.

Статья 17. Минимальные отступы зданий, строений, сооружений от границ земельных участков

1. Требования к минимальным отступам зданий, строений, сооружений от границ земельных участков в целях определения мест допустимого размещения вновь строящихся или реконструируемых зданий, строений, сооружений устанавливаются для участков, расположенных во всех территориальных зонах.

2. Минимальные отступы от границ земельных участков в целях определения мест допустимого размещения зданий, строений, сооружений определяются в соответствии с действующими противопожарными, санитарно-эпидемиологическими и иными нормативами, но не могут быть менее 3 метров, если иное не установлено статьями 24-35 настоящих Правил землепользования и застройки.

3. Если объект капитального строительства расположен в границах двух и более смежных земельных участков, то минимальные отступы, указанные в пункте 2 данной статьи, определяются только от внешних границ всех смежных земельных участков, на которых расположен объект капитального строительства.

4. Требования настоящей статьи не распространяются на размещение набережных, причалов, берегоукрепительных и иных гидротехнических сооружений.

Статья 18. Минимальный отступ зданий, строений, сооружений от красных линий

1. Требования к минимальному отступу зданий, строений, сооружений от красных линий в целях определения мест допустимого размещения вновь строящихся или реконструируемых зданий, строений, сооружений устанавливаются для участков, расположенных во всех территориальных зонах.

2. Минимальный отступ зданий, строений, сооружений от красных линий вновь строящихся или реконструируемых зданий, строений, сооружений должен быть на расстоянии не менее 3 метров, если иное не установлено статьями 24-35 настоящих Правил землепользования и застройки.

3. Минимальный отступ вновь строящихся или реконструируемых зданий, строений, сооружений иных территориальных зон от границ зоны ВТ-2 должен быть на расстоянии не менее 3 метров.

4. Требования настоящей статьи не распространяются на размещение набережных, причалов, берегоукрепительных и иных гидротехнических сооружений.

Статья 19. Максимальное количество этажей надземной части здания

1. Требования к максимальному количеству этажей надземной части вновь строящихся или реконструируемых зданий, строений, сооружений устанавливаются во всех территориальных зонах, за исключением зон специального назначения, рекреационных зон, зон сельскохозяйственного использования.

2. При определении параметра максимального количества этажей зданий вновь строящихся или реконструируемых объектов индивидуальной жилой застройки не учитывается мансардный этаж.

3. Количество этажей надземной части вновь строящихся или реконструируемых зданий, строений, сооружений не должно превышать норматива, установленного настоящими Правилами землепользования и застройки в отношении каждой территориальной зоны с учетом требований пункта 1 настоящей статьи.

4. Количество этажей надземной части вновь строящихся или реконструируемых зданий, строений, сооружений в производственных зонах не должно превышать 5.

5. Предельная высота объектов капитального строительства в зонах, указанных в статьях 37-39 настоящих Правил землепользования и застройки, должна составлять не более 7 метров.

Статья 20. Минимальное количество машино-мест для хранения индивидуального транспорта

1. Требования к минимальному количеству машино-мест для хранения индивидуального транспорта на территории земельных участков устанавливаются для участков, расположенных во всех территориальных зонах, за исключением зон сельскохозяйственного использования.

2. Все объекты капитального строительства и объекты, не являющиеся таковыми, независимо от их вида использования и функционального назначения должны быть обеспечены расчетным количеством парковочных мест (машино-мест) согласно техническим регламентам, строительным нормам и местным нормативам градостроительного проектирования.

При отсутствии в технических регламентах, строительных нормах и местных нормативах градостроительного проектирования норм расчета стоянок автомобилей для отдельного вида разрешенного использования объекта капитального строительства минимальное количество машино-мест определяется исходя из 2 машино-мест на каждые 100 квадратных метров общей площади объекта.

3. В случае, когда земельный участок имеет два и более видов разрешенного использования, минимальное количество машино-мест определяется на основе долей каждого из видов разрешенного использования в общей площади объекта капитального строительства.

4. В случае, когда в результате определения минимального количества машино-мест получилось дробное число, оно округляется до целого числа в большую сторону.

Статья 21. Минимальная доля озелененной территории земельных участков вновь строящихся или реконструируемых объектов капитального строительства

1. Минимальная доля озелененной территории земельного участка - это часть территории земельного участка, покрытая зелеными насаждениями (газонами, цветниками, кустарником, высокостебельными растениями). Озелененная территория может быть оборудована:

- 1) площадками для отдыха взрослых и детей;
- 2) спортивными площадками.

Площадь, занимаемая объектами, которыми может быть оборудована озелененная территория земельного участка, не должна превышать 50 процентов площади озелененной территории.

2. Требования к минимальной доле озелененной территории земельных участков устанавливаются для участков, предусмотренных для вновь строящихся или реконструируемых объектов капитального строительства, расположенных во всех территориальных зонах.

3. Минимальная доля озелененной территории земельных участков устанавливается для участков, расположенных во всех территориальных зонах, за исключением зон промышленности, рекреационных зон, и не должна быть менее 15 процентов площади земельного участка.

4. В отношении земельных участков промышленных и рекреационных зон минимально допустимая доля озелененной территории земельных участков устанавливается в соответствии с требованиями действующего законодательства.

5. Требования к размерам и озеленению санитарно-защитных зон следует принимать в соответствии с техническими регламентами и иными действующими нормативными техническими документами, но не менее 50 процентов от территории земельного участка.

Статья 22. Размещение площадок общего пользования различного назначения

1. При проектировании жилой застройки следует предусматривать размещение площадок общего пользования различного назначения.

2. Размеры территорий площадок определяются в зависимости от вида и устанавливаются согласно нормам, приведенным в таблице № 2.

3. Допускается уменьшение, но не более чем на 50 процентов, удельных размеров площадок для хозяйственных целей при застройке жилыми зданиями в 9 и выше этажей; для занятий физкультурой при формировании единого физкультурно-оздоровительного комплекса микрорайона для образовательных учреждений и населения.

Таблица № 2

Площадки	Удельные размеры площадок, кв.м/ чел.
Площадки для игр детей дошкольного и младшего школьного возраста	0,3
Площадки для отдыха взрослого населения	0,1
Спортивные площадки	1,0
Площадки для хозяйственных целей	0,15

Статья 23. Максимальный класс вредности производственных и коммунально-складских объектов

1. Требование к максимальному классу вредности производственных и коммунально-складских объектов устанавливается в отношении всех промышленных зон и зон военных объектов.

2. Класс вредности производственных и коммунально-складских объектов не должен превышать норматива, установленного настоящими Правилами землепользования и застройки в отношении каждой промышленной зоны.

Глава 6. Градостроительное зонирование территории муниципального образования «Город Архангельск»

Статья 24. Зоны общественно-деловой застройки

1. Цель выделения зон общественно-деловой застройки: развитие существующих территорий, предназначенных для размещения общественно-деловых объектов, с формированием на их основе комплексных многофункциональных зон общественно-деловой застройки, необходимых объектов инженерной и транспортной инфраструктуры.

2. Кодовое обозначение зоны - ДО-1

Градостроительный регламент

Основные виды разрешенного использования:

Земельные участки, предназначенные для размещения:

- объектов физической культуры и спорта;
- объектов культуры;
- административных и офисных зданий;
- образовательных учреждений;
- религиозных объектов;
- объектов розничной торговли;
- объектов бытового обслуживания;
- объектов общественного питания;
- гостиниц;
- объектов здравоохранения;
- скверов.

Условно разрешенные виды использования:

Земельные участки, предназначенные для размещения:

- малоэтажных многоквартирных жилых домов;
- индивидуальных жилых домов;
- объектов для хранения индивидуальных автотранспортных средств;
- объектов технического обслуживания и ремонта транспортных средств, машин и оборудования;
- складских объектов;
- производственных и административных зданий, строений, сооружений промышленности;
- автозаправочной станции;
- культурно-развлекательных объектов;
- причалов, пристаней;
- растениеводства.

Предельные параметры разрешенного строительства, реконструкции объектов капитального строительства:

количество этажей надземной части вновь строящихся или реконструируемых зданий, строений, сооружений в данной территориальной зоне не должно превышать 5.

3. Кодовое обозначение зоны - ДО-2

Градостроительный регламент

Основные виды разрешенного использования:

Земельные участки, предназначенные для размещения:

- административных и офисных зданий;
- образовательных учреждений;
- объектов бытового обслуживания;
- объектов розничной торговли;
- объектов общественного питания.

Условно разрешенные виды использования:

Земельные участки, предназначенные для размещения:

- многоэтажных жилых домов;
- гостиниц.

Предельные параметры разрешенного строительства, реконструкции объектов капитального строительства:

количество этажей надземной части вновь строящихся или реконструируемых зданий, строений, сооружений в данной территориальной зоне не должно превышать 12.

4. Кодовое обозначение зоны - ДО-3

Градостроительный регламент

Основные виды разрешенного использования:

Земельные участки, предназначенные для размещения:

- административных и офисных зданий;
- объектов культуры;
- объектов физической культуры и спорта;
- объектов железнодорожного транспорта;
- объектов бытового обслуживания;
- объектов розничной торговли;
- объектов общественного питания;
- общежитий;
- автодорожного вокзала.

Условно разрешенные виды использования:

Земельные участки, предназначенные для размещения:

- объектов для хранения автотранспортных средств;
- объектов торгово-развлекательного назначения;
- производственных и административных зданий, строений, сооружений промышленности;

- автозаправочных станций;
- станции скорой медицинской помощи;
- складских объектов;
- объектов коммунального хозяйства;
- объектов технического обслуживания и ремонта транспортных средств, машин и оборудования;
- лодочных станций.

Предельные параметры разрешенного строительства, реконструкции объектов капитального строительства:

количество этажей надземной части вновь строящихся или реконструируемых зданий, строений, сооружений в данной территориальной зоне не должно превышать 7.

5. Кодовое обозначение зоны - ДО-4

Градостроительный регламент

Основные виды разрешенного использования:

Земельные участки, предназначенные для размещения:

- объектов розничной торговли;
 - объектов общественного питания;
 - объектов бытового обслуживания;
 - объектов технического обслуживания и ремонта транспортных средств, машин и оборудования.
- Условно разрешенные виды использования:
- Земельные участки, предназначенные для размещения:
- административных и офисных зданий;
 - многоэтажных жилых домов;
 - объектов для хранения индивидуальных автотранспортных средств;
 - производственных и административных зданий, строений, сооружений промышленности;
 - объектов производственных объединений, фирм;
 - объектов коммунального хозяйства;
 - религиозных объектов;
 - автозаправочной станции.

Предельные параметры разрешенного строительства, реконструкции объектов капитального строительства:

количество этажей надземной части вновь строящихся или реконструируемых зданий, строений, сооружений в данной территориальной зоне не должно превышать 9.

6. Кодовое обозначение зоны - ДО-5

Градостроительный регламент

Основные виды разрешенного использования:

Земельные участки, предназначенные для размещения:

- административных и офисных зданий;
- объектов культуры;
- объектов физической культуры и спорта;
- религиозных объектов;
- детского парка.

Предельные параметры разрешенного строительства, реконструкции объектов капитального строительства:

количество этажей надземной части вновь строящихся или реконструируемых зданий, строений, сооружений в данной территориальной зоне не должно превышать 3.

7. Кодовое обозначение зоны - ДО-6

Градостроительный регламент

Основные виды разрешенного использования:

Земельные участки, предназначенные для размещения:

- административных и офисных зданий;
- объектов культуры;
- объектов физической культуры и спорта;
- объектов розничной торговли;
- религиозных объектов;
- объектов общественного питания;
- образовательных учреждений;
- объектов здравоохранения;
- скверов;
- объектов бытового обслуживания.

Условно разрешенные виды использования:

Земельные участки, предназначенные для размещения:

- объектов для хранения индивидуальных автотранспортных средств;
- объектов пожарной охраны;
- объектов торгово-развлекательного назначения;
- складских объектов.

Предельные параметры разрешенного строительства, реконструкции объектов капитального строительства:

количество этажей надземной части вновь строящихся или реконструируемых зданий, строений, сооружений в данной территориальной зоне не должно превышать 5.

8. Кодовое обозначение зоны - ДО-7

Градостроительный регламент

Основные виды разрешенного использования:

Земельные участки, предназначенные для размещения:

- административных и офисных зданий;
- объектов культуры.

Предельные параметры разрешенного строительства, реконструкции объектов капитального строительства:

количество этажей надземной части вновь строящихся или реконструируемых зданий, строений, сооружений в данной территориальной зоне не должно превышать 8.

9. Кодовое обозначение зоны - ДО-8

Градостроительный регламент

Основные виды разрешенного использования:

Земельные участки, предназначенные для размещения:

- объектов культуры;
- образовательных учреждений;
- религиозных объектов;
- парков, скверов.

Предельные параметры разрешенного строительства, реконструкции объектов капитального строительства:

количество этажей надземной части вновь строящихся или реконструируемых зданий, строений, сооружений в данной территориальной зоне не должно превышать 5.

10. Кодовое обозначение зоны - ДО-9

Градостроительный регламент

Основные виды разрешенного использования:

Земельные участки, предназначенные для размещения:

- административных и офисных зданий;
- объектов общественного питания.

Условно разрешенные виды использования:

Земельные участки, предназначенные для размещения:

- гаражей;
- среднеэтажных жилых домов.

Предельные параметры разрешенного строительства, реконструкции объектов капитального строительства:

количество этажей надземной части вновь строящихся или реконструируемых зданий, строений, сооружений в данной территориальной зоне не должно превышать 24.

11. Кодовое обозначение зоны - ДО-10

Градостроительный регламент

Основные виды разрешенного использования:

Земельные участки, предназначенные для размещения:

Земельные участки, предназначенные для размещения:

- объектов для хранения индивидуальных автотранспортных средств;
- малоэтажных многоквартирных жилых домов;
- индивидуальных жилых домов.

Предельные параметры разрешенного строительства, реконструкции объектов капитального строительства:

минимальные расстояния между жилыми и общественными зданиями следует принимать на основе расчетов инсоляции и освещенности, учета противопожарных, санитарных требований и бытовых разрывов;

количество этажей надземной части вновь строящихся или реконструируемых зданий, строений, сооружений в данной территориальной зоне не должно превышать 30.

7. Кодовое обозначение зоны - **МФ-6**

Градостроительный регламент

Основные виды разрешенного использования:

Земельные участки, предназначенные для размещения:

- образовательных учреждений;
- общежитий;
- религиозных объектов;
- среднеэтажных жилых домов;
- объектов физической культуры и спорта;
- объектов общественного питания;
- объектов культуры;
- административных и офисных зданий;
- объектов бытового обслуживания;
- объектов розничной торговли.

Условно разрешенные виды использования:

Земельные участки, предназначенные для размещения:

- малоэтажных многоквартирных жилых домов;
- объектов для хранения индивидуальных автотранспортных средств;
- многоэтажных жилых домов.

Предельные параметры разрешенного строительства, реконструкции объектов капитального строительства:

минимальные расстояния между жилыми и общественными зданиями следует принимать на основе расчетов инсоляции и освещенности, учета противопожарных, санитарных требований и бытовых разрывов;

количество этажей надземной части вновь строящихся или реконструируемых зданий, строений, сооружений в данной территориальной зоне не должно превышать 9.

8. Кодовое обозначение зоны - **МФ-7**

Градостроительный регламент

Основные виды разрешенного использования:

Земельные участки, предназначенные для размещения:

- среднеэтажных жилых домов;
- административных и офисных зданий;
- гостиниц;
- парков;
- объектов культуры;
- объектов общественного питания;
- объектов бытового обслуживания;
- объектов розничной торговли.

Условно разрешенные виды использования:

Земельные участки, предназначенные для размещения:

- объектов для хранения индивидуальных автотранспортных средств.

Предельные параметры разрешенного строительства, реконструкции объектов капитального строительства:

минимальные расстояния между жилыми и общественными зданиями следует принимать на основе расчетов инсоляции и освещенности, учета противопожарных, санитарных требований и бытовых разрывов;

количество этажей надземной части вновь строящихся или реконструируемых зданий, строений, сооружений в данной территориальной зоне не должно превышать 13.

9. Кодовое обозначение зоны - **МФ-8**

Градостроительный регламент

Основные виды разрешенного использования:

Земельные участки, предназначенные для размещения:

- малоэтажных многоквартирных жилых домов;
- образовательных учреждений;
- административных и офисных зданий;
- гостиниц;
- объектов здравоохранения;
- объектов культуры;
- объектов общественного питания;
- объектов бытового обслуживания;
- объектов розничной торговли.

Условно разрешенные виды использования:

Земельные участки, предназначенные для размещения:

- объектов для хранения индивидуальных автотранспортных средств;
- среднеэтажных жилых домов;
- многоэтажных жилых домов.

Предельные параметры разрешенного строительства, реконструкции объектов капитального строительства:

минимальные расстояния между жилыми и общественными зданиями следует принимать на основе расчетов инсоляции и освещенности, учета противопожарных, санитарных требований и бытовых разрывов;

количество этажей надземной части вновь строящихся или реконструируемых зданий, строений, сооружений в данной территориальной зоне не должно превышать 5.

10. Кодовое обозначение зоны - **МФ-9**

Градостроительный регламент

Основные виды разрешенного использования:

Земельные участки, предназначенные для размещения:

- многоэтажных жилых домов;
- административных и офисных зданий;
- образовательных учреждений;
- объектов социального обеспечения;
- объектов общественного питания;
- объектов бытового обслуживания;
- гостиниц;
- объектов розничной торговли.

Условно разрешенные виды использования:

Земельные участки, предназначенные для размещения:

- объектов для хранения индивидуальных автотранспортных средств;
- малоэтажных многоквартирных жилых домов.

Предельные параметры разрешенного строительства, реконструкции объектов капитального строительства:

минимальные расстояния между жилыми и общественными зданиями следует принимать на основе расчетов инсоляции и освещенности, учета противопожарных, санитарных требований и бытовых разрывов;

количество этажей надземной части вновь строящихся или реконструируемых зданий, строений, сооружений в данной территориальной зоне не должно превышать 11.

11. Кодовое обозначение зоны - **МФ-10**

Градостроительный регламент

Основные виды разрешенного использования:

Земельные участки, предназначенные для размещения:

- административных и офисных зданий;
- объектов розничной торговли;
- объектов бытового обслуживания;
- военных объектов;
- образовательных учреждений;
- объектов общественного питания.

Условно разрешенные виды использования:

Земельные участки, предназначенные для размещения:

- многоэтажных жилых домов;
- объектов для хранения индивидуальных автотранспортных средств.

Предельные параметры разрешенного строительства, реконструкции объектов капитального строительства:

количество этажей надземной части вновь строящихся или реконструируемых зданий, строений, сооружений в данной территориальной зоне не должно превышать 10.

12. Кодовое обозначение зоны - **МФ-11**

Градостроительный регламент

Основные виды разрешенного использования:

Земельные участки, предназначенные для размещения:

- административных и офисных зданий;
- объектов розничной торговли;
- объектов общественного питания;
- объектов бытового обслуживания;
- объектов здравоохранения;
- объектов культуры;
- образовательных учреждений;
- многоэтажных жилых домов;
- гостиниц.

Условно разрешенные виды использования:

Земельные участки, предназначенные для размещения:

- объектов для обеспечения водных перевозок;
- объектов военного назначения.

Предельные параметры разрешенного строительства, реконструкции объектов капитального строительства:

минимальные расстояния между жилыми и общественными зданиями следует принимать на основе расчетов инсоляции и освещенности, учета противопожарных, санитарных требований и бытовых разрывов;

количество этажей надземной части вновь строящихся или реконструируемых зданий, строений, сооружений в данной территориальной зоне не должно превышать 12.

Статья 26. Жилые зоны индивидуальных жилых домов с приусадебными участками

1. Цели выделения зон индивидуальных жилых домов с приусадебными участками:

- развитие на основе существующих территорий индивидуальной жилой застройки зон комфортного малоэтажного жилья;
- создание условий для размещения необходимых объектов инженерной и транспортной инфраструктуры.

2. Кодовое обозначение зоны - **Ж-1**

Градостроительный регламент

Основные виды разрешенного использования:

Земельные участки, предназначенные для размещения:

- индивидуальных жилых домов;
- объектов розничной торговли;
- образовательных учреждений;
- объектов физической культуры и спорта;
- объектов бытового обслуживания;
- объектов культуры.

Условно разрешенные виды использования:

Земельные участки, предназначенные для размещения:

- причалов;
- малоэтажных многоквартирных жилых домов;
- садоводства;
- огородничества;
- ведения личного подсобного хозяйства (размещения приусадебных участков).

Предельные параметры разрешенного строительства, реконструкции объектов капитального строительства:

минимальный отступ от красной линии улиц - 5 метров;

количество этажей надземной части вновь строящихся или реконструируемых зданий, строений, сооружений в данной зоне не должно превышать 3.

Ограничения:

- во встроенных или пристроенных к дому помещениях общественного назначения не допускается размещение специальных магазинов строительных материалов, магазинов с наличием в них взрывоопасных веществ и материалов, а также предприятий бытового обслуживания, в которых применяются легковоспламеняющиеся жидкости;
- вспомогательные строения, за исключением гаражей, размещать со стороны улиц не допускается;

- размещение бань, саун допускается при условии канализования стоков;
- при уклоне ската крыши в сторону соседнего участка необходимо обеспечить водоотведение дождевых и талых вод на территорию своего участка.

Статья 27. Зоны малоэтажных многоквартирных жилых домов

1. Цели выделения зон малоэтажных многоквартирных жилых домов:

- развитие на основе существующих территорий застройки жилыми многоквартирными домами малой этажности зон комфортного жилья;
- развитие сферы социального и культурно-бытового обслуживания для обеспечения потребностей жителей указанных территорий в соответствующих среде формам, размещение необходимых объектов инженерной и транспортной инфраструктуры.

2. Кодовое обозначение зоны - **Ж-2-1**

Градостроительный регламент

Основные виды разрешенного использования:

Земельные участки, предназначенные для размещения:

- малоэтажных многоквартирных жилых домов;
- образовательных учреждений;
- объектов культуры;
- общежитий;
- объектов физической культуры и спорта;
- объектов розничной торговли;
- объектов общественного питания;
- объектов бытового обслуживания.

Условно разрешенные виды использования:

Земельные участки, предназначенные для размещения:

- индивидуальных жилых домов;
- среднеэтажных жилых домов;
- объектов здравоохранения;
- административных и офисных зданий;
- типографии;
- складских объектов;
- объектов технического обслуживания и ремонта транспортных средств;
- объектов для хранения индивидуальных автотранспортных средств;
- причалов;
- пристаней;
- огородничества;

- скверов.

Условно разрешенные виды использования:

Земельные участки, предназначенные для размещения:

- малоэтажных многоквартирных жилых домов;
- индивидуальных жилых домов;
- объектов для хранения индивидуальных автотранспортных средств.

Предельные параметры разрешенного строительства, реконструкции объектов капитального строительства:

расстояния между домами внутри квартала (группой домов) принимаются в соответствии с нормами противопожарной безопасности и нормами инсоляции;
вместимость гаражей (подземных, полузаглубленных) не должна превышать 300 машин;
количество этажей надземной части вновь строящихся или реконструируемых зданий, строений, сооружений в данной территориальной зоне не должно превышать 10.

Статья 30. Зоны индивидуальных жилых домов с приусадебными участками и малоэтажных многоквартирных жилых домов

1. Цели выделения зон индивидуальных жилых домов с приусадебными участками и малоэтажных многоквартирных жилых домов:

- развитие на основе существующих территорий индивидуальной и малоэтажной многоквартирной жилой застройки зон комфортного малоэтажного жилья;
- создание условий для размещения необходимых объектов инженерной и транспортной инфраструктуры.

2. Кодовое обозначение зоны - Ж-5

Градостроительный регламент

Основные виды разрешенного использования:

Земельные участки, предназначенные для размещения:

- индивидуальных жилых домов;
- малоэтажных многоквартирных жилых домов;
- образовательных учреждений;
- объектов культуры;
- объектов здравоохранения;
- административных и офисных зданий;
- объектов розничной торговли;
- объектов бытового обслуживания;
- объектов общественного питания;
- пожарного депо;
- парков, скверов.

Условно разрешенные виды использования:

Земельные участки, предназначенные для размещения:

- религиозных объектов;
- общежитий;
- складских объектов;
- объектов для обеспечения деятельности по исполнению наказаний;
- объектов для хранения индивидуальных автотранспортных средств;
- объектов технического обслуживания и ремонта транспортных средств;
- огородничества;
- ведения личного подсобного хозяйства (размещения приусадебных участков).

Предельные параметры разрешенного строительства, реконструкции объектов капитального строительства:

минимальный отступ от красной линии улиц - 5 метров;

количество этажей надземной части вновь строящихся или реконструируемых зданий, строений, сооружений в данной зоне не должно превышать 3.

Ограничения:

- во встроенных или пристроенных к дому помещениях общественного назначения не допускается размещать специальные магазины строительных материалов, магазины с наличием в них взрывоопасных веществ и материалов, а также предприятия бытового обслуживания, в которых применяются легковоспламеняющиеся жидкости;

- вспомогательные строения, за исключением гаражей, размещать со стороны улиц не допускается;
- размещение бань, саун допускается при условии канализования стоков;
- при уклоне ската крыши в сторону соседнего участка необходимо обеспечить водоотведение дождевых и талых вод на территорию своего участка.

Статья 31. Зоны малоэтажных и многоэтажных жилых домов

1. Цели выделения зон малоэтажных и многоэтажных жилых домов:

- развитие на основе существующих территорий застройки зданиями жилыми многоквартирными малой и высокой этажности зон комфортного жилья;
- развитие сферы социального и культурно-бытового обслуживания для обеспечения потребностей жителей указанных территорий в соответствующих среде формах, размещение необходимых объектов инженерной и транспортной инфраструктуры.

2. Кодовое обозначение зоны - Ж-6

Градостроительный регламент

Основные виды разрешенного использования:

Земельные участки, предназначенные для размещения:

- многоэтажных жилых домов;
- малоэтажных многоквартирных жилых домов;
- объектов розничной торговли;
- объектов бытового обслуживания;
- объектов физической культуры и спорта;
- образовательных учреждений;
- общежитий.

Условно разрешенные виды использования:

Земельные участки, предназначенные для размещения:

- административных и офисных зданий;
- объектов здравоохранения;
- объектов для хранения индивидуальных автотранспортных средств.

Предельные параметры разрешенного строительства, реконструкции объектов капитального строительства:

расстояния между домами внутри квартала (группой домов) принимаются в соответствии с нормами противопожарной безопасности и нормами инсоляции;
вместимость гаражей (подземных, полузаглубленных) не должна превышать 300 машин;
количество этажей надземной части вновь строящихся или реконструируемых зданий, строений, сооружений в данной территориальной зоне не должно превышать 9.

Статья 32. Зоны малоэтажных многоквартирных и среднеэтажных жилых домов

1. Цели выделения зон малоэтажных и среднеэтажных жилых домов:

- развитие на основе существующих территорий застройки зданиями жилыми многоквартирными средней и малой этажности зон комфортного многоквартирного многоэтажного жилья;
- развитие сферы социального и культурно-бытового обслуживания для обеспечения потребностей жителей указанных территорий в соответствующих среде формах, размещение необходимых объектов инженерной и транспортной инфраструктуры.

2. Кодовое обозначение зоны - Ж-7

Градостроительный регламент

Основные виды разрешенного использования:

Земельные участки, предназначенные для размещения:

- среднеэтажных жилых домов;
- малоэтажных многоквартирных жилых домов;
- административных и офисных зданий;
- объектов физической культуры и спорта;
- образовательных учреждений;

- объектов розничной торговли;
- религиозных объектов;
- детского парка;
- объектов общественного питания;
- объектов культуры и досуга.
- объектов бытового обслуживания.

Условно разрешенные виды использования:

Земельные участки, предназначенные для размещения:

- индивидуальных жилых домов;
- складских объектов;
- общежитий;
- лабораторий для наблюдения за загрязнением воздуха;
- объектов для хранения индивидуальных автотранспортных средств.

Предельные параметры разрешенного строительства, реконструкции объектов капитального строительства:

расстояния между домами внутри квартала (группой домов) принимаются в соответствии с нормами противопожарной безопасности и нормами инсоляции;
вместимость гаражей (подземных, полузаглубленных) не должна превышать 50 машин;
количество этажей надземной части вновь строящихся или реконструируемых зданий, строений, сооружений в данной территориальной зоне не должно превышать 7.

Статья 33. Зоны среднеэтажных и многоэтажных жилых домов

1. Цели выделения зон среднеэтажных и многоэтажных жилых домов:

- развитие на основе существующих территорий застройки зданиями жилыми средней и высокой этажности зон комфортного жилья;
- развитие сферы социального и культурно-бытового обслуживания для обеспечения потребностей жителей указанных территорий в соответствующих среде формах, размещение необходимых объектов инженерной и транспортной инфраструктуры.

2. Кодовое обозначение зоны - Ж-8-1

Градостроительный регламент

Основные виды разрешенного использования:

Земельные участки, предназначенные для размещения:

- многоэтажных жилых домов;
- среднеэтажных жилых домов;
- общежитий;
- образовательных учреждений;
- административных и офисных зданий;
- объектов общественного питания;
- объектов розничной торговли;
- объектов бытового обслуживания;
- скверов;
- бульвара;
- объектов физической культуры и спорта.

Условные виды разрешенного использования:

Земельные участки, предназначенные для размещения:

- объектов для хранения индивидуальных автотранспортных средств;
- объектов здравоохранения;
- научно-исследовательских организаций;
- религиозных объектов;
- гостиниц;
- индивидуальных жилых домов;
- складских объектов;
- объектов культуры;
- лабораторий для наблюдения за загрязнением воздуха;
- малоэтажных многоквартирных жилых домов.

Предельные параметры разрешенного строительства, реконструкции объектов капитального строительства:

расстояния между домами внутри квартала (группой домов) принимаются в соответствии с нормами противопожарной безопасности и нормами инсоляции;
вместимость гаражей (подземных, полузаглубленных) не должна превышать 300 машин;
количество этажей надземной части вновь строящихся или реконструируемых зданий, строений, сооружений в данной территориальной зоне не должно превышать 12.

3. Кодовое обозначение зоны - Ж-8-2

Градостроительный регламент

Основные виды разрешенного использования:

Земельные участки, предназначенные для размещения:

- среднеэтажных жилых домов;
- административных и офисных зданий;
- многоэтажных жилых домов;
- объектов общественного питания;
- объектов бытового обслуживания;
- объектов розничной торговли;
- объектов здравоохранения;
- образовательных учреждений;
- общежитий;
- скверов.

Условные виды разрешенного использования:

Земельные участки, предназначенные для размещения:

- объектов для хранения индивидуальных автотранспортных средств;
- сооружений спутниковой связи;
- малоэтажных многоквартирных жилых домов.

Предельные параметры разрешенного строительства, реконструкции объектов капитального строительства:

расстояния между домами внутри квартала (группой домов) принимаются в соответствии с нормами противопожарной безопасности и нормами инсоляции;
вместимость гаражей (подземных, полузаглубленных) не должна превышать 300 машин;
количество этажей надземной части вновь строящихся или реконструируемых зданий, строений, сооружений в данной территориальной зоне не должно превышать 14.

4. Кодовое обозначение зоны - Ж-8-3

Градостроительный регламент

Основные виды разрешенного использования:

Земельные участки, предназначенные для размещения:

- многоэтажных жилых домов;
- объектов социального обеспечения;
- административных и офисных зданий;
- объектов розничной торговли;
- образовательных учреждений;
- объектов общественного питания;
- объектов бытового обслуживания.

Условно разрешенные виды использования:

Земельные участки, предназначенные для размещения:

- объектов для хранения индивидуальных автотранспортных средств.

Предельные параметры разрешенного строительства, реконструкции объектов капитального строительства:

расстояния между домами внутри квартала (группой домов) принимаются в соответствии с нормами противопожарной безопасности и нормами инсоляции;
вместимость гаражей (подземных, полузаглубленных) не должна превышать 300 машин;
количество этажей надземной части вновь строящихся или реконструируемых зданий, строений, сооружений в данной территориальной зоне не должно превышать 16.

Статья 34. Зоны малоэтажных индивидуальных и среднеэтажных жилых домов

1. Цели выделения зон малоэтажных индивидуальных и среднеэтажных жилых домов:

- развитие на основе существующих и вновь осваиваемых территорий застройки зданиями жилыми индивидуальными и многоквартирными средней этажности зон комфортного жилья;
- развитие сферы социального и культурно-бытового обслуживания для обеспечения потребностей жителей указанных территорий в соответствующих среде формах, размещение необходимых объектов инженерной и транспортной инфраструктуры.

2. Кодовое обозначение зоны - Ж-9

Градостроительный регламент

Основные виды разрешенного использования:

Земельные участки, предназначенные для размещения:

- среднеэтажных жилых домов;
- индивидуальных жилых домов;
- объектов бытового обслуживания;
- образовательных учреждений;
- объектов розничной торговли.

Условно разрешенные виды использования:

Земельные участки, предназначенные для размещения:

- объектов для хранения индивидуальных автотранспортных средств;
- складских объектов.

Предельные параметры разрешенного строительства, реконструкции объектов капитального строительства:

расстояния между домами внутри квартала (группой домов) принимаются в соответствии с нормами противопожарной безопасности и нормами инсоляции;
вместимость гаражей (подземных, полузаглубленных) не должна превышать 50 машин;
количество этажей надземной части вновь строящихся или реконструируемых зданий, строений, сооружений в данной территориальной зоне не должно превышать 5.

Статья 35. Зоны образовательных учреждений

1. Цель выделения зон образовательных учреждений: сохранение и развитие территорий, предназначенных для обучения учащихся, занятий физической культурой, спортом, а также обслуживающих объектов, вспомогательных по отношению к основному назначению зоны.

2. Кодовое обозначение зоны - О-1

Градостроительный регламент

Основные виды разрешенного использования:

Земельные участки, предназначенные для размещения:

- образовательных учреждений;
- объектов здравоохранения;
- общежитий;
- библиотек.

Условно разрешенные виды использования:

Земельные участки, предназначенные для размещения:

- ветеринарной лечебницы;
- плодопитомника;
- объектов для хранения индивидуальных автотранспортных средств.

Предельные параметры разрешенного строительства, реконструкции объектов капитального строительства:

минимальный отступ от красной линии - не менее 5 метров;
количество этажей надземной части вновь строящихся или реконструируемых зданий, строений, сооружений в данной территориальной зоне не должно превышать 5.

3. Кодовое обозначение зоны - О-2

Градостроительный регламент

Основные виды разрешенного использования:

Земельные участки, предназначенные для размещения:

- образовательных учреждений;
- общежитий;
- объектов розничной торговли;
- объектов общественного питания;
- объектов физической культуры и спорта;
- пожарного депо.

Условно разрешенные виды использования:

Земельные участки, предназначенные для размещения:

- среднеэтажных жилых домов;
- многоэтажных жилых домов;
- объектов для хранения индивидуальных автотранспортных средств;
- административных зданий, строений, сооружений промышленности.

Предельные параметры разрешенного строительства, реконструкции объектов капитального строительства:

минимальный отступ от красной линии - не менее 5 метров;
количество этажей надземной части вновь строящихся или реконструируемых зданий, строений, сооружений в данной территориальной зоне не должно превышать 9.

Статья 36. Зоны объектов здравоохранения

1. Цель выделения зон объектов здравоохранения: сохранение и развитие территорий, предназначенных для размещения учреждений здравоохранения и социальной защиты, а также обслуживающих объектов, вспомогательных по отношению к основному назначению зоны.

2. Кодовое обозначение зоны - М-1

Градостроительный регламент

Основные виды разрешенного использования:

Земельные участки, предназначенные для размещения:

- объектов здравоохранения;
- объектов социального обеспечения.

Условные виды разрешенного использования:

Земельные участки, предназначенные для размещения:

- объектов для хранения автотранспортных средств.

Предельные параметры разрешенного строительства, реконструкции объектов капитального строительства:

минимальный отступ от красной линии - не менее 5 метров;
количество этажей надземной части вновь строящихся или реконструируемых зданий, строений, сооружений в данной территориальной зоне не должно превышать 5.

3. Кодовое обозначение зоны - М-2

Градостроительный регламент

Основные виды разрешенного использования:

Земельные участки, предназначенные для размещения:

- объектов здравоохранения.

Условные виды разрешенного использования:

Земельные участки, предназначенные для размещения:

- объектов для хранения автотранспортных средств;
- административных и офисных зданий.

Предельные параметры разрешенного строительства, реконструкции объектов капитального строительства:

минимальный отступ от красной линии - не менее 5 метров;
количество этажей надземной части вновь строящихся или реконструируемых зданий, строений, сооружений в данной территориальной зоне не должно превышать 8.

4. Кодовое обозначение зоны - М-3

Градостроительный регламент

Основные виды разрешенного использования:

Земельные участки, предназначенные для размещения:

- объектов здравоохранения;

- объектов розничной торговли;
- объектов общественного питания;
- административных и офисных зданий.

Условные виды разрешенного использования:

Земельные участки, предназначенные для размещения:

- объектов для хранения автотранспортных средств.

Предельные параметры разрешенного строительства, реконструкции объектов капитального строительства:

минимальный отступ от красной линии - не менее 5 метров;
количество этажей надземной части вновь строящихся или реконструируемых зданий, строений, сооружений в данной территориальной зоне не должно превышать 4.

Статья 37. Территория культовых сооружений

1. Цель выделения территории культовых сооружений: сохранение и развитие территорий, предназначенных для размещения культовых сооружений, а также обслуживающих объектов, вспомогательных по отношению к основному назначению зоны.

2. Кодовое обозначение зоны - К-1

Градостроительный регламент

Основные виды разрешенного использования:

Земельные участки, предназначенные для размещения:

- религиозных объектов;
- парков, скверов.

Условно разрешенные виды использования:

Земельные участки, предназначенные для размещения:

- объектов для обеспечения водных перевозок.

Статья 38. Зоны зеленых насаждений общего пользования

1. Цели выделения зон зеленых насаждений общего пользования:
- сохранение и обустройство озелененных пространств при их активном использовании с возможностью строго ограниченного строительства объектов отдыха и досуга;
- сохранение и развитие зеленых насаждений, экологически чистой окружающей среды, а также для организации кратковременного отдыха и проведения досуга населения на территориях, расположенных за пределами жилых, общественно-деловых зон.

2. Кодовое обозначение зоны - Р-1

Градостроительный регламент

Основные виды разрешенного использования:

Земельные участки, предназначенные для размещения:

- парков, скверов;
- объектов культуры и досуга;
- детского парка;
- объектов физической культуры и спорта.

Условные виды разрешенного использования:

Земельные участки, предназначенные для размещения:

- образовательных учреждений;
- объектов общественного питания;
- индивидуальных жилых домов;
- малоэтажных многоквартирных жилых домов;
- яхт-клуба, лодочной станции;
- пунктов проката игрового и спортивного инвентаря;
- игровых площадок;
- пляжей;
- объектов водного транспорта;
- причалов;
- спасательной станции;
- временных павильонов розничной торговли и обслуживания;
- объектов для хранения индивидуальных автотранспортных средств;
- административных и офисных зданий;
- объектов розничной торговли.

3. Кодовое обозначение зоны - Р-2

Градостроительный регламент

Основные виды разрешенного использования:

Земельные участки, предназначенные для размещения:

- парков, скверов;
- объектов физической культуры и спорта.

Условно разрешенные виды использования:

Земельные участки, предназначенные для размещения:

- объектов общественного питания;
- административных и офисных зданий;
- объектов розничной торговли.

4. Кодовое обозначение зоны - Р-3

Градостроительный регламент

Основные виды разрешенного использования:

Земельные участки, предназначенные для размещения:

- парков, скверов;
 - объектов физической культуры и спорта;
 - религиозных объектов.
- Условно разрешенные виды использования:
Земельные участки, предназначенные для размещения:
- объектов общественного питания;
 - административных и офисных зданий;
 - складских объектов;
 - малоэтажных многоквартирных жилых домов;
 - спортклубов, яхт-клубов, лодочных станций.

Статья 39. Зоны зеленых насаждений, лугопарков, лесопарков

1. Цели выделения зон зеленых насаждений, лугопарков, лесопарков:
- сохранение и обустройство озелененных пространств насаждениями общего пользования при их активном использовании с возможностью строго ограниченного строительства объектов отдыха и досуга;
- сохранение и развитие зеленых насаждений, экологически чистой окружающей среды.

2. Кодовое обозначение зоны - РЛ-1

Градостроительный регламент

Основные виды разрешенного использования:

Земельные участки, предназначенные для размещения:

- городских лесов;
- парков;
- объектов рекреационного назначения;

Условные виды разрешенного использования:

Земельные участки, предназначенные для размещения:

- сельскохозяйственных угодий;
- объектов физической культуры и спорта.

Статья 40. Зоны зеленых насаждений специального пользования

1. Цель выделения зон зеленых насаждений специального пользования: сохранение и посадка зеленых насаждений специального пользования, используемых в качестве санитарно-защитных зон.

2. Кодовое обозначение зоны - ЗНС-1

Градостроительный регламент

Основные виды разрешенного использования:

Земельные участки, предназначенные для размещения:

- зеленых насаждений специального назначения.

Условно разрешенные виды использования:

Земельные участки, предназначенные для размещения:

- конно-спортивных сооружений;

- лодочной станции;

- аэрологической станции;

- пожарного депо;

- объектов водного транспорта;

- причалов;

- объектов для хранения индивидуальных автотранспортных средств;

- для ведения личного подсобного хозяйства;

- наземных устройств связи;

- объектов недвижимости для органов по реализации и обеспечению законности, общественного порядка;

- религиозных объектов;

- складских объектов;

- гостиниц;

- административных зданий, строений, сооружений промышленности;

- песчаного карьера.

3. Кодовое обозначение зоны - ЗНС-2

Градостроительный регламент

Основные виды разрешенного использования:

Земельные участки, предназначенные для размещения:

- зеленых насаждений специального назначения;

- водозаборных сооружений.

Статья 41. Производственные зоны

1. Цель выделения производственных зон: формирование комплексов производственных, коммунальных предприятий, складских баз, объектов инженерной и транспортной инфраструктуры.

2. Кодовое обозначение зоны - П-1

Градостроительный регламент

Основные виды разрешенного использования:

Земельные участки, предназначенные для размещения:

- производственных и административных зданий, строений, сооружений промышленности;

- объектов для хранения индивидуальных автотранспортных средств;

- складских объектов;

- пожарного депо;

- очистных сооружений;

- автозаправочной станции.

Предельные параметры разрешенного строительства, реконструкции объектов капитального строительства:

класс вредности производственных и коммунально-складских объектов в данной территориальной зоне не должен превышать I класса вредности.

3. Кодовое обозначение зоны - П-2

Градостроительный регламент

Основные виды разрешенного использования:

Земельные участки, предназначенные для размещения:

- объектов технического обслуживания и ремонта транспортных средств, машин и оборудования;

- производственных и административных зданий, строений, сооружений промышленности;

- железнодорожных путей и установления полос отвода и охранных зон железных дорог;

- ветеринарных лечебниц, лабораторий;

- объектов общественного питания;

- объектов торговли;

- объектов пожарной охраны;

- радиостанции;

- складских объектов;

- объектов накопления, обработки, хранения, утилизации, захоронения, обезвреживания отходов;

- объектов для хранения автотранспортных средств;

- причалов;

- пристаней.

Предельные параметры разрешенного строительства, реконструкции объектов капитального строительства:

класс вредности производственных и коммунально-складских объектов в данной территориальной зоне не должен превышать II класса вредности.

4. Кодовое обозначение зоны - П-3

Градостроительный регламент

Основные виды разрешенного использования:

Земельные участки, предназначенные для размещения:

- очистных сооружений канализации;

- складских объектов;

- производственных и административных зданий, строений, сооружений промышленности;

- объектов технического обслуживания и ремонта транспортных средств, машин и оборудования;

- объектов для хранения индивидуальных автотранспортных средств;

- пожарного депо.

Условно разрешенные виды использования:

Земельные участки, предназначенные для размещения:

- автозаправочной станции;

- военных объектов;

- органов по обеспечению законности и общественного порядка;

- питомника служебного собаководства;

- автодрома;

- металлической опоры.

Предельные параметры разрешенного строительства, реконструкции объектов капитального строительства:

класс вредности производственных и коммунально-складских объектов в данной территориальной зоне не должен превышать III класса вредности.

5. Кодовое обозначение зоны - П-4

Градостроительный регламент

Основные виды разрешенного использования:

Земельные участки, предназначенные для размещения:

- складских объектов;

- производственных и административных зданий, строений, сооружений промышленности;

- объектов пожарной охраны;

- очистных сооружений канализации;

- объектов технического обслуживания и ремонта транспортных средств, машин и оборудования.

Условно разрешенные виды использования:

Земельные участки, предназначенные для размещения:

- автозаправочной станции;

- металлической опоры;

- объектов для хранения индивидуальных автотранспортных средств.

Предельные параметры разрешенного строительства, реконструкции объектов капитального строительства:

класс вредности производственных и коммунально-складских объектов в данной территориальной зоне не должен превышать IV класса вредности.

6. Кодовое обозначение зоны - П-5

Градостроительный регламент

Основные виды разрешенного использования:

Земельные участки, предназначенные для размещения:

- производственных и административных зданий, строений, сооружений промышленности;

- причалов;

- пристаней;

- объектов водного транспорта;

- складских объектов;

- объектов технического обслуживания и ремонта транспортных средств, машин и оборудования;

- железнодорожных путей и установления полос отвода и охранных зон железных дорог;

- объектов для хранения индивидуальных автотранспортных средств;

- объектов пожарной охраны.

Условные виды разрешенного использования:

Земельные участки, предназначенные для размещения:

- административных и офисных зданий;

- объектов оптовой торговли;

- объектов общественного питания;

- автозаправочной станции;

- ветеринарных лечебниц;

- питомника служебного собаководства;

- объектов накопления, обработки, хранения, утилизации, захоронения, обезвреживания отходов;

- объектов бытового обслуживания;

- объектов розничной торговли.

Предельные параметры разрешенного строительства, реконструкции объектов капитального строительства:

класс вредности производственных и коммунально-складских объектов в данной территориальной зоне не должен превышать IV класса вредности.

7. Кодовое обозначение зоны - П-6

Градостроительный регламент

Основные виды разрешенного использования:

Земельные участки, предназначенные для размещения:

- складских объектов;

- объектов водного транспорта;

- объектов железнодорожного транспорта;

- объектов для хранения автотранспортных средств;

- объектов технического обслуживания и ремонта транспортных средств, машин и оборудования;

- очистных сооружений канализации;

- производственных и административных зданий, строений, сооружений промышленности;

- объектов физической культуры и спорта.

Условные виды разрешенного использования:

Земельные участки, предназначенные для размещения:

- автозаправочной станции;

- объектов розничной торговли.

Предельные параметры разрешенного строительства, реконструкции объектов капитального строительства:

класс вредности производственных и коммунально-складских объектов в данной территориальной зоне не должен превышать V класса вредности.

Статья 42. Зоны сельскохозяйственного использования

1. Цели выделения зон сельскохозяйственного использования:

- сохранение и развитие объектов сельскохозяйственного назначения и инфраструктуры, их обеспечивающей;

- сохранение и развитие территорий, предназначенных для сельскохозяйственных угодий.

2. Кодовое обозначение зоны - СХ-1

Градостроительный регламент

Основные виды разрешенного использования:

Земельные участки, предназначенные для размещения:

- сельскохозяйственных угодий;

- объектов сельскохозяйственного назначения;

- садоводства;

- огородничества.

Условные виды разрешенного использования:

Земельные участки, предназначенные для размещения:

- индивидуальных жилых домов.

Статья 43. Зоны железнодорожного транспорта

1. Цель выделения зон железнодорожного транспорта: развитие объектов железнодорожного транспорта в соответствии с их технологическими потребностями и условиями размещения на территории города.

2. Кодовое обозначение зоны - ВТ-1

Градостроительный регламент

Основные виды разрешенного использования:

Земельные участки, предназначенные для размещения:

- железнодорожных путей и установления полос отвода и охранных зон железных дорог;

- объектов железнодорожного транспорта;

Условно разрешенные виды использования:

Земельные участки, предназначенные для размещения:

- административных и офисных зданий;

- объектов общественного питания;

- объектов для хранения индивидуальных автотранспортных средств.

Предельные параметры разрешенного строительства, реконструкции объектов капитального строительства:

количество этажей надземной части вновь строящихся или реконструируемых зданий, строений, сооружений в данной территориальной зоне не должно превышать 5.

Статья 44. Зоны автомобильного транспорта

1. Цель выделения зон автомобильного транспорта: развитие объектов автомобильного транспорта в соответствии с их технологическими потребностями и условиями размещения на территории города.

2. Кодовое обозначение зоны - ВТ-2

Градостроительный регламент

Основные виды разрешенного использования:

Земельные участки, предназначенные для размещения:

- автомобильных дорог, их конструктивных элементов и дорожных сооружений;

- объектов автомобильного транспорта и объектов дорожного хозяйства.

Условно разрешенные виды использования:

Земельные участки, предназначенные для размещения:

- объектов для хранения индивидуальных автотранспортных средств;

- объектов торговли;

- автозаправочных станций;

- административных и офисных зданий.

Предельные параметры разрешенного строительства, реконструкции объектов капитального строительства:

количество этажей надземной части вновь строящихся или реконструируемых зданий, строений, сооружений в данной территориальной зоне не должно превышать 2.

Статья 45. Зоны воздушного транспорта

1. Цель выделения зон воздушного транспорта: развитие объектов воздушного транспорта в соответствии с их технологическими потребностями и условиями размещения на территории города.

2. Кодовое обозначение зоны - ВТ-3

Градостроительный регламент

Основные виды разрешенного использования:

Земельные участки, предназначенные для размещения:

- административных и офисных зданий;
- гостиниц;
- объектов воздушного транспорта;
- объектов бытового обслуживания;
- объектов розничной торговли;
- образовательных учреждений;
- объектов физической культуры и спорта;
- парков, скверов;
- городских лесов;
- религиозных объектов;
- объектов общественного питания.

Условно разрешенные виды использования:

Земельные участки, предназначенные для размещения:

- индивидуальных жилых домов;
- малоэтажных многоквартирных жилых домов;
- среднеэтажных жилых домов;
- многоэтажных жилых домов;
- объектов торгово-развлекательного назначения;
- складских объектов;
- объектов сельскохозяйственного назначения;
- производственных и административных зданий, строений, сооружений промышленности;
- объектов технического обслуживания и ремонта транспортных средств, машин и оборудования;
- объектов для хранения индивидуальных автотранспортных средств

Пределные параметры разрешенного строительства, реконструкции объектов капитального строительства:

количество этажей надземной части вновь строящихся или реконструируемых зданий, строений, сооружений в данной территориальной зоне не должно превышать 5.

Статья 46. Зоны размещения военных объектов

1. Цель выделения зон размещения военных объектов: размещение военных и иных режимных учреждений, а также обслуживающих объектов, вспомогательных по отношению к основному назначению зоны.

2. Кодовое обозначение зоны - ВЧ-1

Градостроительный регламент

Основные виды разрешенного использования:

Земельные участки, предназначенные для размещения:

- военных объектов;
- объектов для обеспечения деятельности по исполнению наказаний;
- объектов технического обслуживания и ремонта транспортных средств, машин и оборудования;
- объектов для хранения автотранспортных средств.

Пределные параметры разрешенного строительства, реконструкции объектов капитального строительства:

количество этажей наземной части вновь строящихся и реконструируемых зданий, строений, сооружений в данной территориальной зоне не должно превышать 5; класс вредности военных объектов в данной территориальной зоне не должен превышать IV класса вредности.

Статья 47. Зоны специального назначения (кладбища)

1. Цель выделения зон специального назначения (кладбищ): сохранение и благоустройство участков традиционного захоронения с учетом требований действующего законодательства.

2. Кодовое обозначение зоны - СН-1

Градостроительный регламент

Основные виды разрешенного использования:

Земельные участки, предназначенные для размещения:

- кладбища;
- религиозных объектов;
- культовых сооружений.

Статья 48. Зоны специального назначения (свалки)

1. Цель выделения зон специального назначения (свалок): для сбора, накопления, транспортирования, обработки, утилизации, обезвреживания, захоронения отходов.

2. Кодовое обозначение зоны - СН-2

Градостроительный регламент

Основные виды разрешенного использования:

Земельные участки, предназначенные для размещения:

- объектов накопления, обработки, хранения, утилизации, захоронения, обезвреживания отходов.

АРХАНГЕЛЬСКАЯ ГОРОДСКАЯ ДУМА
Тридцать седьмая сессия двадцать шестого созыва**РЕШЕНИЕ**

от 26 апреля 2017 г. № 525

О внесении изменений в состав административной комиссии Исакогорского и Цигломенского территориальных округов города АрхангельскаАрхангельская городская Дума **решила:**

Внести изменения в состав административной комиссии Исакогорского и Цигломенского территориальных округов города Архангельска, утвержденный решением Архангельской городской Думы от 12.12.2013 № 71 (с изменениями), изложив его в следующей редакции:

- | | |
|--|--|
| Боровиков Николай Валериевич
Лузан Ольга Васильевна | - глава администрации Исакогорского и Цигломенского территориальных округов Администрации муниципального образования "Город Архангельск", председатель административной комиссии; |
| Лузан Ольга Васильевна | - специалист 1 категории администрации Исакогорского и Цигломенского территориальных округов Администрации муниципального образования "Город Архангельск", заместитель председателя административной комиссии; |

- | | |
|---|--|
| Елисеева Елена Владимировна
Хотеновский Владимир Сергеевич
Максимов Анатолий Анатольевич
Боковикова Ольга Викторовна | - ответственный секретарь административной комиссии; |
| Хотеновский Владимир Сергеевич | - депутат Архангельской городской Думы по избирательному округу № 2; |
| Максимов Анатолий Анатольевич | - начальник отдела полиции № 2 Управления МВД России по городу Архангельску; |
| Боковикова Ольга Викторовна | - ведущий специалист отдела жилищно-коммунального хозяйства и благоустройства администрации Исакогорского и Цигломенского территориальных округов Администрации муниципального образования "Город Архангельск"; |
| Сумарокова Юлия Сергеевна | - заместитель начальника отдела участковых уполномоченных полиции и подразделения по делам несовершеннолетних - начальник отделения участковых уполномоченных полиции отдела полиции № 2 Управления МВД России по городу Архангельску. |

Председатель городской Думы**В.В. Сырова****АРХАНГЕЛЬСКАЯ ГОРОДСКАЯ ДУМА**
Тридцать седьмая сессия двадцать шестого созыва**РЕШЕНИЕ**

от 26 апреля 2017 г. № 526

О внесении изменений в состав административной комиссии территориального округа Майская горка города АрхангельскаАрхангельская городская Дума **решила:**

Внести изменения в состав административной комиссии территориального округа Майская горка города Архангельска, утвержденный решением Архангельской городской Думы от 12.12.2013 № 64 (с изменениями), изложив его в следующей редакции:

- | | |
|---|--|
| Феклистов Александр Николаевич
Ганущенко Алексей Викторович | - глава администрации территориального округа Майская горка Администрации муниципального образования "Город Архангельск", председатель административной комиссии; |
| Ганущенко Алексей Викторович | - заместитель главы администрации территориального округа Майская горка Администрации муниципального образования "Город Архангельск" - начальник отдела жилищно-коммунального хозяйства и благоустройства, заместитель председателя административной комиссии; |
| Чечитко Ирина Викторовна
Шияненко Егор Владимирович
Попова Лариса Анатольевна
Несмеянов Глеб Сергеевич
Попов Евгений Валерьевич | - ответственный секретарь административной комиссии; |
| Шияненко Егор Владимирович | - участковый уполномоченный полиции отдела полиции № 1 Управления МВД России по городу Архангельску; |
| Попова Лариса Анатольевна | - главный специалист администрации территориального округа Майская горка Администрации муниципального образования "Город Архангельск"; |
| Несмеянов Глеб Сергеевич | - ведущий специалист отдела жилищно-коммунального хозяйства и благоустройства администрации территориального округа Майская горка Администрации муниципального образования "Город Архангельск"; |
| Попов Евгений Валерьевич | - главный специалист-юриисконсульт отдела правового обеспечения городского хозяйства муниципально-правового департамента Администрации муниципального образования "Город Архангельск". |

Председатель городской Думы**В.В. Сырова****АРХАНГЕЛЬСКАЯ ГОРОДСКАЯ ДУМА**
Тридцать седьмая сессия двадцать шестого созыва**РЕШЕНИЕ**

от 26 апреля 2017 г. № 527

О внесении изменений в состав административной комиссии Ломоносовского территориального округа города АрхангельскаАрхангельская городская Дума **решила:**

Внести изменения в состав административной комиссии Ломоносовского территориального округа города Архангельска, утвержденный решением Архангельской городской Думы от 12.12.2013 № 67 (с изменениями), изложив его в следующей редакции:

- | | |
|--|--|
| Перова Ольга Евгеньевна
Харионов Иван Николаевич
Садовая Ольга Борисовна
Плюснина Юлия Владимировна
Нестерова Наталья Анатольевна
Семенская Наталья Вячеславовна
Хабарова Мария Николаевна | - ведущий специалист-бухгалтер администрации Ломоносовского территориального округа Администрации муниципального образования "Город Архангельск", председатель административной комиссии; |
| Харионов Иван Николаевич | - заместитель начальника отдела полиции № 3 (по охране общественного порядка) Управления МВД России по городу Архангельску, заместитель председателя административной комиссии; |
| Садовая Ольга Борисовна | - ответственный секретарь административной комиссии; |
| Плюснина Юлия Владимировна | - ведущий специалист отдела жилищно-коммунального хозяйства и благоустройства администрации Ломоносовского территориального округа Администрации муниципального образования "Город Архангельск"; |
| Нестерова Наталья Анатольевна | - специалист администрации Ломоносовского территориального округа Администрации муниципального образования "Город Архангельск"; |
| Семенская Наталья Вячеславовна | - специалист администрации Ломоносовского территориального округа Администрации муниципального образования "Город Архангельск"; |
| Хабарова Мария Николаевна | - главный специалист-юриисконсульт отдела правового обеспечения городского хозяйства муниципально-правового департамента Администрации муниципального образования "Город Архангельск". |

Председатель городской Думы**В.В. Сырова**