



Официальный публикатор
муниципальных правовых актов,
решений сессий Архангельской
городской Думы

Городская газета

АРХАНГЕЛЬСК – ГОРОД ВОИНСКОЙ СЛАВЫ

ЕЖЕНЕДЕЛЬНОЕ
ИЗДАНИЕ
АДМИНИСТРАЦИИ
ОБЛАСТНОГО
ЦЕНТРА

→ № **36** (1029),
21 мая 2021 года

ЛЮДИ И СОБЫТИЯ • ПОЛИТИКА И ЭКОНОМИКА • КУЛЬТУРА И СПОРТ

Юнармия всегда на защите правды

«Всегда быть защитником слабых, преодолевать все преграды в борьбе за правду и справедливость...» – эти слова из клятвы юнармейца произнесли 80 учеников 43-й школы Архангельска во время церемонии торжественного вступления в ряды организации.

Добрые напутствия в их адрес прозвучали от руководителей патриотических организаций и силовых ведомств региона.

«Юнармия» – это не только воинская подготовка и умение «собрать-разобрать» автомат, это – знание истории, навыки оказания первой помощи, стрессоустойчивость, дисциплина, уважение к традициям... то, что важно не только для самих юнармейцев, но и для каждого жителя нашей страны...

Кстати, в рядах «Юнармии» Архангельской области – уже более 8000 участников!

« В рядах «Юнармии» Архангельской области – уже более 8000 участников



«Дивованье» – Дню Победы

Ансамбль народной песни и танца «Дивованье» в эти праздничные майские дни принимает активное участие в мероприятиях, посвященных Великой Победе.

В научной библиотеке им. А. Н. Добролюбова состоялся литературно-музыкальный вечер «России сын, я был ее солдат...», посвященный памяти павших героев уроженцев Архангельской области.

Посетили памятник Ф. А. Абрамову и исполнили одну из его любимых песен...

Спасибо вам, сыны Отечества, за право жить, творить, любить...

Архангельский городской ансамбль народной песни и танца «Дивованье» является творческим коллективом, который за время своей концертной и просветительской деятельности стал олицетворением и неотъемлемой частью хорового, ансамблевого и вокально-хореографического исполнительского искусства города Архангельска.



Дети читали стихи о войне

Курсанты военно-патриотического центра «Вымпел-Феникс» поздравили в Северном округе ветеранов Великой Отечественной войны, а также детей войны с праздником Победы.



Дети читали стихи и пели песни.

– Мы много знаем о войне из рассказов ветеранов, книг, фильмов, а также от наших бабушек и дедушек, которые в то время были детьми. На их детство пришлось эвакуация, переезды, голод. Многие потеряли близких и жили в детдомах. Кто-то ушел на войну подростком. Мы должны помнить историю этого легендарного военного поколения, – считает депутат Архангельской гордумы Иван Воронцов.

АРХАНГЕЛЬСКАЯ ГОРОДСКАЯ ДУМА
 Двадцать восьмая сессия двадцать седьмого созыва

Р Е Ш Е Н И Е

от 28 апреля 2021 г. № 368

О присвоении звания "Почётный гражданин города Архангельска" Петровой В.Н.

Рассмотрев заключение комиссии по рассмотрению материалов и ходатайств о присвоении звания "Почётный гражданин города Архангельска", Архангельская городская Дума **р е ш и л а:**

Присвоить звание "Почётный гражданин города Архангельска" Петровой Валентине Николаевне, председателю постоянной комиссии по патриотическому воспитанию Совета, члену Президиума и Совета Архангельской местной (городской) общественной организации ветеранов (пенсионеров) войны, труда, Вооружённых Сил и правоохранительных органов.

Председатель городской Думы

В.В. Сырова

**Администрация муниципального образования
 «Город Архангельск»**

объявила электронные аукционы на приобретение благоустроенных жилых помещений для детей-сирот и детей, оставшихся без попечения родителей, и лиц из их числа, расположенных в панельных, кирпичных или монолитных домах в городе Архангельске, а именно, многоквартирных квартир в округах:

- Варавино-Фактория (исключая ул. Силикатчиков);
- Майская горка (исключая о. Краснофлотский);
- Северный округ;
- Соломбальский округ (исключая островные территории);
- Цигломский округ;
- Исакогорский округ (исключая район Лахтинское шоссе);
- Маймаксанский округ (исключая островные территории и поселок 29 Лесозавода).

Общая площадь многоквартирных квартир должна быть не менее 15 кв. м.

Вся информация о проведении конкурентных способов, перечню документов и условиям проведения конкурентных способов на приобретение жилых помещений размещается на официальном сайте единой информационной системы в сфере закупок Российской Федерации www.zakupki.gov.ru (заказчик – управление по вопросам семьи, опеки и попечительства Администрации МО «Город Архангельск»). Контактные лица: Белова Наталья Валентиновна 607-530, г. Архангельск, пл. В.И. Ленина, д.5, этаж 3, каб. 319.

**ГЛАВА ГОРОДСКОГО ОКРУГА
 «ГОРОД АРХАНГЕЛЬСК»**

РАСПОРЯЖЕНИЕ

от 11 мая 2021 г. № 1697р

О предоставлении разрешения на отклонение от предельных параметров разрешенного строительства объекта капитального строительства (индивидуальный жилой дом) на земельном участке, расположенном в территориальном округе Варавино-Фактория г. Архангельска по переулку Концеворскому

В соответствии с Градостроительным кодексом Российской Федерации от 29 декабря 2004 года № 190-ФЗ, Правилами землепользования и застройки городского округа «Город Архангельск», утвержденными постановлением министерства строительства и архитектуры Архангельской области от 29 сентября 2020 года № 68-п:

Предоставить разрешение на отклонение от предельных параметров разрешенного строительства объекта капитального строительства (индивидуальный жилой дом) на земельном участке площадью 1 200 кв. м с кадастровым номером 29:22:071503:78, расположенном в территориальном округе Варавино-Фактория г. Архангельска по переулку Концеворскому: установление минимального процента застройки земельного участка 8 процентов.

**Исполняющий обязанности
 Главы городского округа
 «Город Архангельск»**

Д.В. Шапошников

**ГЛАВА ГОРОДСКОГО ОКРУГА
 «ГОРОД АРХАНГЕЛЬСК»**

РАСПОРЯЖЕНИЕ

от 11 мая 2021 г. № 1698р

О предоставлении разрешения на отклонение от предельных параметров реконструкции объекта капитального строительства (индивидуальный жилой дом) на земельном участке, расположенном в Исакогорском территориальном округе г. Архангельска по улице Деновской

В соответствии с Градостроительным кодексом Российской Федерации от 29 декабря 2004 года № 190-ФЗ, Правилами землепользования и застройки городского округа «Город Архангельск», утвержденными постановлением министерства строительства и архитектуры Архангельской области от 29 сентября 2020 года № 68-п:

Предоставить разрешение на отклонение от предельных параметров реконструкции объекта капитального строительства (индивидуальный жилой дом) на земельном участке площадью 1 291 кв. м с кадастровым номером 29:22:081604:206, расположенном в Исакогорском территориальном округе г. Архангельска по улице Деновской: установление минимального процента застройки земельного участка 6 процентов.

**Исполняющий обязанности
 Главы городского округа
 «Город Архангельск»**

Д.В. Шапошников

**ГЛАВА ГОРОДСКОГО ОКРУГА
 «ГОРОД АРХАНГЕЛЬСК»**

РАСПОРЯЖЕНИЕ

от 11 мая 2021 г. № 1699р

О предоставлении разрешения на условно разрешенный вид использования земельного участка, расположенного в Октябрьском территориальном округе г. Архангельска по проспекту Троицкому

В соответствии с Градостроительным кодексом Российской Федерации, приказом Росреестра от 10 ноября 2020 года № П/0412 «Об утверждении классификатора видов разрешенного использования земельных участков», Правилами землепользования и застройки городского округа «Город Архангельск», утвержденными постановлением министерства строительства и архитектуры Архангельской области от 29 сентября 2020 года № 68-п:

Предоставить разрешение на условно разрешенный вид использования земельного участка площадью 49 кв. м с кадастровым номером 29:22:040721:446, расположенного в Октябрьском территориальном округе г. Архангельска: «коммунальное обслуживание: трансформаторные подстанции» (код (числовое обозначение) вида разрешенного использования земельного участка по классификатору видов разрешенного использования земельных участков, утвержденному приказом Росреестра от 10 ноября 2020 года № П/0412 «Об утверждении классификатора видов разрешенного использования земельных участков», - 3.1).

**Исполняющий обязанности
 Главы городского округа
 «Город Архангельск»**

Д.В. Шапошников

**ГЛАВА ГОРОДСКОГО ОКРУГА
 «ГОРОД АРХАНГЕЛЬСК»**

РАСПОРЯЖЕНИЕ

от 11 мая 2021 г. № 1700р

О предоставлении разрешения на условно разрешенный вид использования земельного участка, расположенного в территориальном округе Варавино-Фактория г. Архангельска по проспекту Ленинградскому

В соответствии с Градостроительным кодексом Российской Федерации, приказом Росреестра от 10 ноября 2020 года № П/0412 «Об утверждении классификатора видов разрешенного использования земельных участков», Правилами землепользования и застройки городского округа «Город Архангельск», утвержденными постановлением министерства строительства и архитектуры Архангельской области от 29 сентября 2020 года № 68-п:

Предоставить разрешение на условно разрешенный вид использования земельного участка площадью 1438 кв. м с кадастровым номером 29:22:073110:56, расположенного в территориальном округе Варавино-Фактория г. Архангельска по проспекту Ленинградскому:

«для индивидуального жилищного строительства: размещение жилого дома (отдельно стоящего здания количеством надземных этажей не более чем три, высотой не более двадцати метров, которое состоит из комнат и помещений вспомогательного использования, предназначенных для удовлетворения гражданами бытовых и иных нужд, связанных с их проживанием в таком здании, не предназначенного для раздела на самостоятельные объекты недвижимости); выращивание сельскохозяйственных культур; размещение индивидуальных гаражей и хозяйственных построек» (код (числовое обозначение) вида разрешенного использования земельного участка по классификатору видов разрешенного использования земельных участков, утвержденному приказом Росреестра от 10 ноября 2020 года № П/0412 «Об утверждении классификатора видов разрешенного использования земельных участков», - 2.1).

**Исполняющий обязанности
 Главы городского округа
 «Город Архангельск»**

Д.В. Шапошников

**ГЛАВА ГОРОДСКОГО ОКРУГА
 «ГОРОД АРХАНГЕЛЬСК»**

РАСПОРЯЖЕНИЕ

от 11 мая 2021 г. № 1696р

О предоставлении разрешения на отклонение от предельных параметров разрешенного строительства объекта капитального строительства (индивидуальный жилой дом) на земельном участке, расположенном в Соломбальском территориальном округе г. Архангельска на территории КИЗ Лето

В соответствии с Градостроительным кодексом Российской Федерации от 29 декабря 2004 года № 190-ФЗ, Правилами землепользования и застройки городского округа «Город Архангельск», утвержденными постановлением министерства строительства и архитектуры Архангельской области от 29 сентября 2020 года № 68-п:

Предоставить разрешение на отклонение от предельных параметров разрешенного строительства объекта капитального строительства (индивидуальный жилой дом) на земельном участке площадью 1 200 кв. м с кадастровым номером 29:22:020901:174, расположенном в Соломбальском территориальном округе г. Архангельска на территории КИЗ Лето: установление минимального процента застройки земельного участка 7,5 процентов.

**Исполняющий обязанности
 Главы городского округа
 «Город Архангельск»**

Д.В. Шапошников

**ГЛАВА ГОРОДСКОГО ОКРУГА
 «ГОРОД АРХАНГЕЛЬСК»**

РАСПОРЯЖЕНИЕ

от 13 мая 2021 г. № 1738р

О предоставлении разрешения на условно разрешенный вид использования земельного участка, расположенного в Октябрьском территориальном округе г. Архангельска по проспекту Советских Космонавтов, об утверждении схемы расположения земельного участка

В соответствии с Градостроительным кодексом Российской Федерации, приказом Росреестра от 10 ноября 2020 года № П/0412 «Об утверждении классификатора видов разрешенного использования земельных участков», Правилами землепользования и застройки городского округа «Город Архангельск», утвержденными постановлением министерства строительства и архитектуры Архангельской области от 29 сентября 2020 года № 68-п:

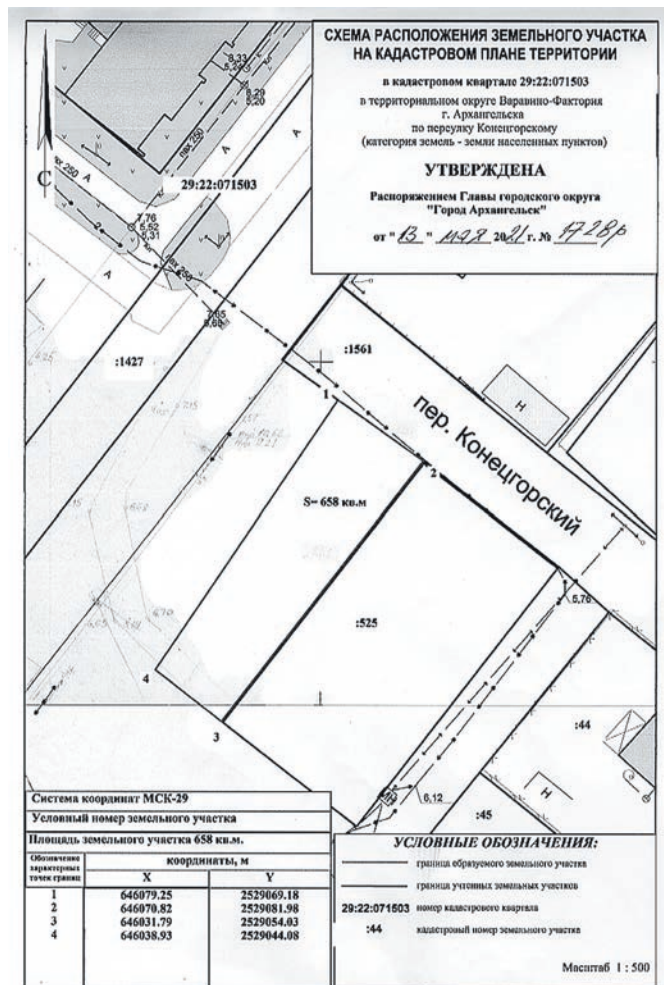
Предоставить разрешение на условно разрешенный вид использования земельного участка площадью 89 кв. м в кадастровом квартале 29:22:040726, расположенного в Октябрьском территориальном округе г. Архангельска по проспекту Советских космонавтов, 172, строение 1:

«хранение автотранспорта: размещение отдельно стоящих и пристроенных гаражей, в том числе подземных, предназначенных для хранения автотранспорта, в том числе с разделением на машино-места, за исключением гаражей, размещение которых предусмотрено содержанием вида разрешенного использования с кодом 4.9.» (код (числовое обозначение) вида разрешенного использования земельного участка по классификатору видов разрешенного использования земельных участков, утвержденному приказом Росреестра от 10 ноября 2020 года № П/0412 «Об утверждении классификатора видов разрешенного использования земельных участков», - 2.7.1).

Утвердить прилагаемую схему земельного участка площадью 89 кв. м в кадастровом квартале 29:22:040726, расположенного в Октябрьском территориальном округе г. Архангельска по проспекту Советских космонавтов, 172, строение 1, в границах территориальной зоны смешанной и общественно-деловой застройки О1-1 согласно Правилам землепользования и застройки городского округа «Город Архангельск» (категория земель – земли населенных пунктов) с видом разрешенного использования «хранение автотранспорта: размещение отдельно стоящих и пристроенных гаражей, в том числе подземных, предназначенных для хранения автотранспорта, в том числе с разделением на машино-места, за исключением гаражей, размещение которых предусмотрено содержанием вида разрешенного использования с кодом 4.9.».

**Исполняющий обязанности
 Главы городского округа
 «Город Архангельск»**

Д.В. Шапошников



**ГЛАВА ГОРОДСКОГО ОКРУГА
 «ГОРОД АРХАНГЕЛЬСК»**

РАСПОРЯЖЕНИЕ

от 13 мая 2021 г. № 1728р

О предоставлении разрешения на условно разрешенный вид использования земельного участка, расположенного в территориальном округе Варавино-Фактория г. Архангельска по переулку Концеворскому, об утверждении схемы расположения земельного участка

В соответствии с Градостроительным кодексом Российской Федерации, приказом Росреестра от 10 ноября 2020 года № П/0412 «Об утверждении классификатора видов разрешенного использования земельных участков», Правилами землепользования и застройки городского округа «Город Архангельск», утвержденными постановлением министерства строительства и архитектуры Архангельской области от 29 сентября 2020 года № 68-п:

1. Предоставить разрешение на условно разрешенный вид использования земельного участка площадью 658 кв. м в кадастровом квартале 29:22:071503, расположенного в территориальном округе Варавино-Фактория г. Архангельска по переулку Конечгорскому:

«для индивидуального жилищного строительства: размещение жилого дома (отдельно стоящего здания количеством надземных этажей не более чем три, высотой не более двадцати метров, которое состоит из комнат и помещений вспомогательного использования, предназначенных для удовлетворения гражданами бытовых и иных нужд, связанных с их проживанием в таком здании, не предназначенного для раздела на самостоятельные объекты недвижимости); выращивания сельскохозяйственных культур; размещение индивидуальных гаражей и хозяйственных построек.» (код (числовое обозначение) вида разрешенного использования земельного участка по классификатору видов разрешенного использования земельных участков, утвержденному приказом Росреестра от 10 ноября 2020 года № П/0412 «Об утверждении классификатора видов разрешенного использования земельных участков», - 2.1).

2. Утвердить прилагаемую схему расположения земельного участка площадью 658 кв. м в кадастровом квартале 29:22:071503, расположенного в территориальном округе Варавино-Фактория г. Архангельска по переулку Конечгорскому, в границах территориальной зоны застройки малоэтажными жилыми домами Ж2 согласно Правилам землепользования и застройки городского округа «Город Архангельск» (категория земель – земли населенных пунктов) с видом разрешенного использования «для индивидуального жилищного строительства: размещение жилого дома (отдельно стоящего здания количеством надземных этажей не более чем три, высотой не более двадцати метров, которое состоит из комнат и помещений вспомогательного использования, предназначенных для удовлетворения гражданами бытовых и иных нужд, связанных с их проживанием в таком здании, не предназначенного для раздела на самостоятельные объекты недвижимости); выращивания сельскохозяйственных культур; размещение индивидуальных гаражей и хозяйственных построек.».

**Исполняющий обязанности
Главы городского округа
«Город Архангельск»**

Д.В. Шапошников

**ГЛАВА ГОРОДСКОГО ОКРУГА
«ГОРОД АРХАНГЕЛЬСК»**

РАСПОРЯЖЕНИЕ

от 13 мая 2021 г. № 1729р

О предоставлении разрешения на условно разрешенный вид использования земельного участка, расположенного в Северном территориальном округе г. Архангельска по улице Ларионова С.Н., об утверждении схемы расположения земельного участка

В соответствии с Градостроительным кодексом Российской Федерации, приказом Росреестра от 10 ноября 2020 года № П/0412 «Об утверждении классификатора видов разрешенного использования земельных участков», Правилами землепользования и застройки городского округа «Город Архангельск», утвержденными постановлением министерства строительства и архитектуры Архангельской области от 29 сентября 2020 года № 68-п:

1. Предоставить разрешение на условно разрешенный вид использования земельного участка площадью 301 кв. м в кадастровом квартале 29:22:030606, расположенного в Северном территориальном округе г. Архангельска по улице Ларионова С.Н.:

«ведение огородничества: размещение хозяйственных построек, не являющихся объектами недвижимости, предназначенных для хранения инвентаря и урожая сельскохозяйственных культур» (код (числовое обозначение) вида разрешенного использования земельного участка по классификатору видов разрешенного использования земельных участков, утвержденному приказом Росреестра от 10 ноября 2020 года № П/0412 «Об утверждении классификатора видов разрешенного использования земельных участков», - 13.1).

2. Утвердить прилагаемую схему расположения земельного участка площадью 301 кв. м в кадастровом квартале 29:22:030606, расположенного в Северном территориальном округе г. Архангельска по улице Ларионова С.Н., в границах территориальной зоны застройки индивидуальными жилыми домами Ж1 согласно Правилам землепользования и застройки городского округа «Город Архангельск» (категория земель – земли населенных пунктов) с видом разрешенного использования «ведение огородничества: размещение хозяйственных построек, не являющихся объектами недвижимости, предназначенных для хранения инвентаря и урожая сельскохозяйственных культур».

3. Предоставить Мищенко Николаю Петровичу право на обращение без доверенности с заявлением о государственном кадастровом учете образуемого земельного участка.

**Исполняющий обязанности
Главы городского округа
«Город Архангельск»**

Д.В. Шапошников



**ГЛАВА ГОРОДСКОГО ОКРУГА
«ГОРОД АРХАНГЕЛЬСК»**

РАСПОРЯЖЕНИЕ

от 13 мая 2021 г. № 1730р

О предоставлении разрешения на условно разрешенный вид использования земельного участка, расположенного в территориальном округе Майская горка г. Архангельска по улице Кооперативной

В соответствии с Градостроительным кодексом Российской Федерации, приказом Росреестра от 10 ноября 2020 года № П/0412 «Об утверждении классификатора видов разрешенного использования земельных участков», Правилами землепользования и застройки городского округа «Город Архангельск», утвержденными постановлением министерства строительства и архитектуры Архангельской области от 29 сентября 2020 года № 68-п:

Предоставить разрешение на условно разрешенный вид использования земельного участка площадью 30 859 кв. м с кадастровым номером 29:22:060409:103, расположенного в территориальном округе Майская горка г. Архангельска по улице Кооперативной:

«Спорт: Размещение зданий и сооружений для занятия спортом. Содержание данного вида разрешенного использования включает в себя содержание видов разрешенного использования с кодами 5.1.1 - 5.1.7» (код (числовое обозначение) вида разрешенного использования земельного участка по классификатору видов разрешенного использования земельных участков, утвержденному приказом Росреестра от 10 ноября 2020 года № П/0412 «Об утверждении классификатора видов разрешенного использования земельных участков», - 5.1).

**Исполняющий обязанности
Главы городского округа
«Город Архангельск»**

Д.В. Шапошников

**ГЛАВА ГОРОДСКОГО ОКРУГА
«ГОРОД АРХАНГЕЛЬСК»**

РАСПОРЯЖЕНИЕ

от 13 мая 2021 г. № 1731р

О предоставлении разрешения на условно разрешенный вид использования земельного участка, расположенного в Соломбальском территориальном округе г. Архангельска по улице Маймаксанской, об утверждении схемы расположения земельного участка

В соответствии с Градостроительным кодексом Российской Федерации, приказом Росреестра от 10 ноября 2020 года № П/0412 «Об утверждении классификатора видов разрешенного использования земельных участков», Правилами землепользования и застройки городского округа «Город Архангельск», утвержденными постановлением министерства строительства и архитектуры Архангельской области от 29 сентября 2020 года № 68-п:

1. Предоставить разрешение на условно разрешенный вид использования земельного участка площадью 307 кв. м в кадастровом квартале 29:22:020201, расположенного в Соломбальском территориальном округе г. Архангельска по улице Маймаксанской:

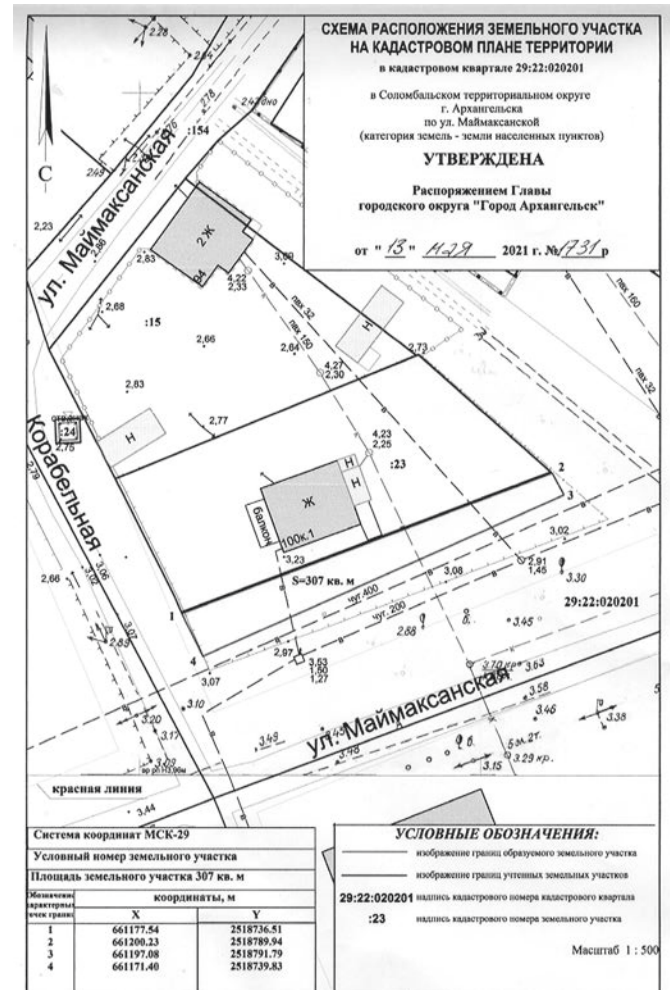
«ведение огородничества: размещение хозяйственных построек, не являющихся объектами недвижимости, предназначенных для хранения инвентаря и урожая сельскохозяйственных культур» (код (числовое обозначение) вида разрешенного использования земельного участка по классификатору видов разрешенного использования земельных участков, утвержденному приказом Росреестра от 10 ноября 2020 года № П/0412 «Об утверждении классификатора видов разрешенного использования земельных участков», - 13.1).

2. Утвердить схему расположения земельного участка площадью 307 кв. м в кадастровом квартале 29:22:020201, расположенного в Соломбальском территориальном округе г. Архангельска по улице Маймаксанской, в границах территориальной зоны застройки индивидуальными жилыми домами Ж1 согласно Правилам землепользования и застройки городского округа «Город Архангельск» (категория земель – земли населенных пунктов) с видом разрешенного использования «ведение огородничества: размещение хозяйственных построек, не являющихся объектами недвижимости, предназначенных для хранения инвентаря».

3. Предоставить Вострякову Андрею Владимировичу права на обращение без доверенности с заявлением о государственном кадастровом учете образуемого земельного участка.

**Исполняющий обязанности
Главы городского округа
«Город Архангельск»**

Д.В. Шапошников



**ГЛАВА ГОРОДСКОГО ОКРУГА
«ГОРОД АРХАНГЕЛЬСК»**

РАСПОРЯЖЕНИЕ

от 4 мая 2021 г. № 1622р

Об установлении соответствия вида разрешенного использования земельного участка с кадастровым номером 29:22:040203:48

В соответствии с частью 13 статьи 34 Федерального закона от 23 июня 2014 года № 171-ФЗ «О внесении изменений в Земельный кодекс Российской Федерации и отдельные законодательные акты Российской Федерации»:

Установить соответствие вида разрешенного использования земельного участка площадью 7 537 кв. м с кадастровым номером 29:22:040203:48, расположенного в Октябрьском территориальном округе г. Архангельска по Талажскому шоссе, видам разрешенного использования:

«склад: размещение сооружений, имеющих назначение по временному хранению, распределению и перевалке грузов (за исключением хранения стратегических запасов), не являющихся частями производственных комплексов, на которых был создан груз: промышленные базы, склады, погрузочные терминалы и доки, нефтехранилища и нефтеналивные станции, газовые хранилища и обслуживающие их газоконденсатные и газоперекачивающие станции, элеваторы и продовольственные склады, за исключением железнодорожных перевалочных складов» (код (числовое обозначение) вида разрешенного использования земельного участка по классификатору видов разрешенного использования земельных участков, утвержденному приказом Росреестра от 10 ноября 2020 года № П/0412 «Об утверждении классификатора видов разрешенного использования земельных участков», - 6.9).

«объекты дорожного сервиса: размещение зданий и сооружений дорожного сервиса. Содержание данного вида разрешенного использования включает в себя содержание видов разрешенного использования с кодами 4.9.1.1 - 4.9.1.4» (код (числовое обозначение) вида разрешенного использования земельного участка по классификатору видов разрешенного использования земельных участков, утвержденному приказом Росреестра от 10 ноября 2020 года № П/0412 «Об утверждении классификатора видов разрешенного использования земельных участков», - 4.9.1).

**Глава городского округа
«Город Архангельск»**

Д.А. Морев

**ГЛАВА ГОРОДСКОГО ОКРУГА
«ГОРОД АРХАНГЕЛЬСК»**

РАСПОРЯЖЕНИЕ

от 13 мая 2021 г. № 1732р

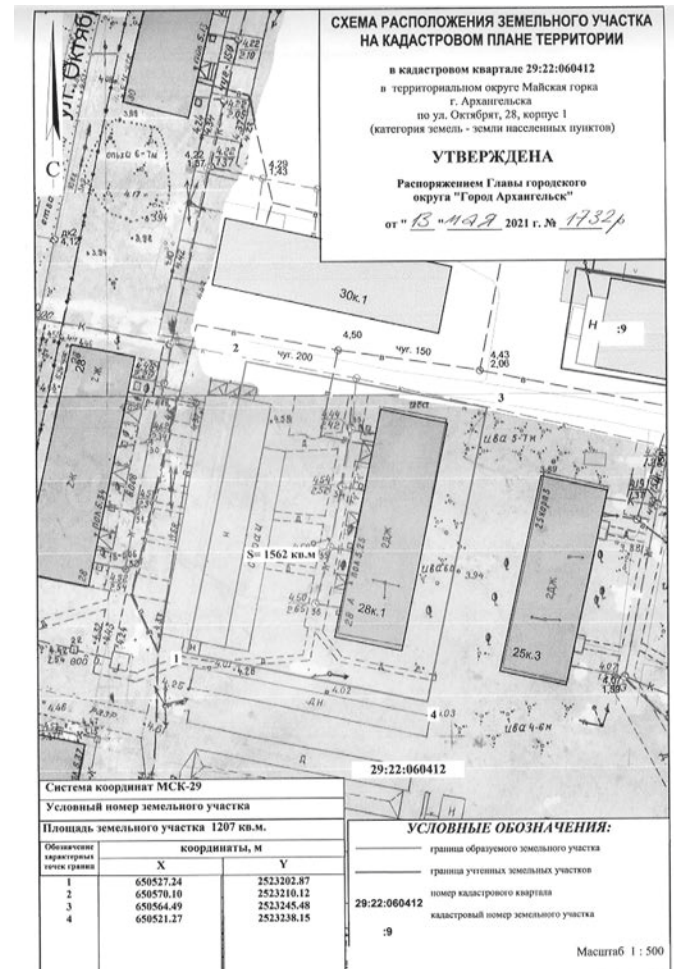
О предоставлении разрешения на условно разрешенный вид использования земельных участков, расположенных в г. Архангельске, об утверждении схем расположения земельных участков

В соответствии с Градостроительным кодексом Российской Федерации, приказом Росреестра от 10 ноября 2020 года № П/0412 «Об утверждении классификатора видов разрешенного использования земельных участков», Правилами землепользования и застройки городского округа «Город Архангельск», утвержденными постановлением министерства строительства и архитектуры Архангельской области от 29 сентября 2020 года № 68-п:

1. Предоставить разрешение на условно разрешенный вид использования: земельного участка в кадастровом квартале 29:22:060416 площадью 1 355 кв. м, расположенного в территориальном округе Майская горка г. Архангельска по улице Калинина, 17; земельного участка в кадастровом квартале 29:22:022514 площадью 2 180 кв. м, расположенного в Соломбальском территориальном округе г. Архангельска по улице Гуляева, 123; земельного участка в кадастровом квартале 29:22:031611 площадью 2 351 кв. м, расположенного в Северном территориальном округе г. Архангельска по улице Ильича, 16; земельного участка в кадастровом квартале 29:22:090109 площадью 1 502 кв. м, расположенного в Цигломском территориальном округе г. Архангельска по улице Мира, 14; земельного участка в кадастровом квартале 29:22:022511 площадью 1 784 кв. м, расположенного в Соломбальском территориальном округе г. Архангельска по улице Ярославской, 52, корпус 2;

земельного участка в кадастровом квартале 29:22:050107 площадью 1 390 кв. м, расположенного в Ломоносовском территориальном округе г. Архангельска по улице Выучейского, 68;
 земельного участка в кадастровом квартале 29:22:081501 площадью 500 кв. м, расположенного в Исакогорском территориальном округе г. Архангельска по улице Тяговой, 10;
 земельного участка в кадастровом квартале 29:22:060412 площадью 1 562 кв. м, расположенного в территориальном округе Майская горка г. Архангельска по улице Октябрь, 28, корпус 1;
 земельного участка 29:22:031016:ЗУ10 площадью 2 378 кв. м, расположенного в Северном территориальном округе г. Архангельска по улице Тельмана, 1, согласно проекту межевания территории муниципального образования «Город Архангельск» в границах ул. Ильича, ул. Красных маршалов, ул. Орджоникидзе и ул. Кировской площадью 5,9136 га, утвержденному распоряжением Главы муниципального образования «Город Архангельск» от 14 октября 2019 года № 3574р;
 земельного участка 29:22:071502:ЗУ10 площадью 1 937 кв. м, расположенного в территориальном округе Варавино-Фактория г. Архангельска по улице Николая Островского, 5, согласно проекту межевания территории муниципального образования «Город Архангельск» в границах просп. Ленинградского, ул. Октябрьской и ул. Николая Островского, утвержденному распоряжением Главы муниципального образования «Город Архангельск» от 25 октября 2019 года № 3750р,
 «малоэтажная многоквартирная жилая застройка: размещение малоэтажных многоквартирных домов (многоквартирные дома высотой до 4 этажей, включая мансардный); обустройство спортивных и детских площадок, площадок для отдыха; размещение объектов обслуживания жилой застройки во встроенных, пристроенных и встроенно-пристроенных помещениях малоэтажного многоквартирного дома, если общая площадь таких помещений в малоэтажном многоквартирном доме не составляет более 15 % общей площади помещений дома.» (код (числовое обозначение) вида разрешенного использования земельного участка по классификатору видов разрешенного использования земельных участков, утвержденному приказом Росреестра от 10 ноября 2020 года № П/0412 «Об утверждении классификатора видов разрешенного использования земельных участков» - 2.1.1).

2. Утвердить схемы расположения:
 земельного участка в кадастровом квартале 29:22:060416 площадью 1 355 кв. м, расположенного в территориальном округе Майская горка г. Архангельска по улице Калинина, 17, в границах зоны застройки многоэтажными жилыми домами Ж4 согласно Правилам землепользования и застройки городского округа «Город Архангельск» (категория земель – земли населенных пунктов);
 земельного участка в кадастровом квартале 29:22:022514 площадью 2 180 кв. м, расположенного в Соломбальском территориальном округе г. Архангельска по улице Гуляева, 123, в границах зоны застройки многоэтажными жилыми домами Ж4 согласно Правилам землепользования и застройки городского округа «Город Архангельск» (категория земель – земли населенных пунктов);
 земельного участка в кадастровом квартале 29:22:031611 площадью 2 351 кв. м, расположенного в Северном территориальном округе г. Архангельска по улице Ильича, 16, в границах зоны застройки среднеэтажными жилыми домами Ж3 согласно Правилам землепользования и застройки городского округа «Город Архангельск» (категория земель – земли населенных пунктов);
 земельного участка в кадастровом квартале 29:22:090109 площадью 1 502 кв. м, расположенного в Цигломском территориальном округе г. Архангельска по улице Мира, 14, в границах зоны застройки среднеэтажными жилыми домами Ж3 согласно Правилам землепользования и застройки городского округа «Город Архангельск» (категория земель – земли населенных пунктов);
 земельного участка в кадастровом квартале 29:22:022511 площадью 1 784 кв. м, расположенного в Соломбальском территориальном округе г. Архангельска по улице Ярославской, 52, корпус 2, в границах зоны специализированной общественной застройки О2 согласно Правилам землепользования и застройки городского округа «Город Архангельск» (категория земель – земли населенных пунктов);
 земельного участка в кадастровом квартале 29:22:050107 площадью 1 390 кв. м, расположенного в Ломоносовском территориальном округе г. Архангельска по улице Выучейского, 68, в границах зоны застройки многоэтажными жилыми домами Ж4 согласно Правилам землепользования и застройки городского округа «Город Архангельск» (категория земель – земли населенных пунктов);
 земельного участка в кадастровом квартале 29:22:081501 площадью 500 кв. м, расположенного в Исакогорском территориальном округе г. Архангельска по улице Тяговой, 10 в границах зоны застройки индивидуальными жилыми домами Ж1 согласно Правилам землепользования и застройки городского округа «Город Архангельск» (категория земель – земли населенных пунктов);
 земельного участка в кадастровом квартале 29:22:060412 площадью 1 562 кв. м, расположенного в территориальном округе Майская горка г. Архангельска по улице Октябрь, 28, корпус 1, в границах зоны застройки многоэтажными жилыми домами Ж4 согласно Правилам землепользования и застройки городского округа «Город Архангельск» (категория земель – земли населенных пунктов)
 с видом разрешенного использования «малоэтажная многоквартирная жилая застройка: размещение малоэтажных многоквартирных домов (многоквартирные дома высотой до 4 этажей, включая мансардный); обустройство спортивных и детских площадок, площадок для отдыха; размещение объектов обслуживания жилой застройки во встроенных, пристроенных и встроенно-пристроенных помещениях малоэтажного многоквартирного дома, если общая площадь таких помещений в малоэтажном многоквартирном доме не составляет более 15 % в общей площади помещений дома.»

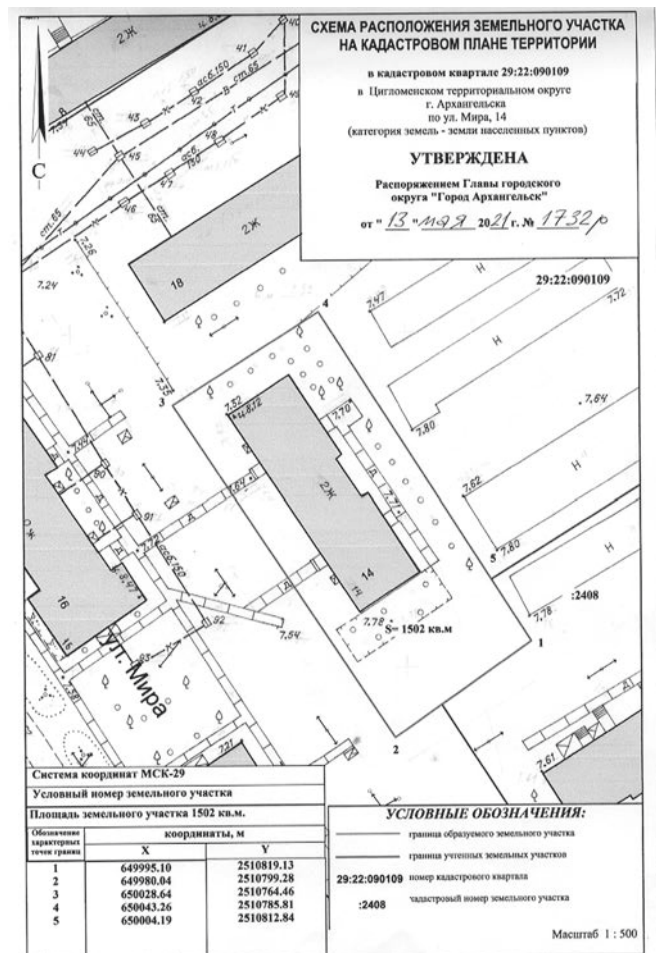
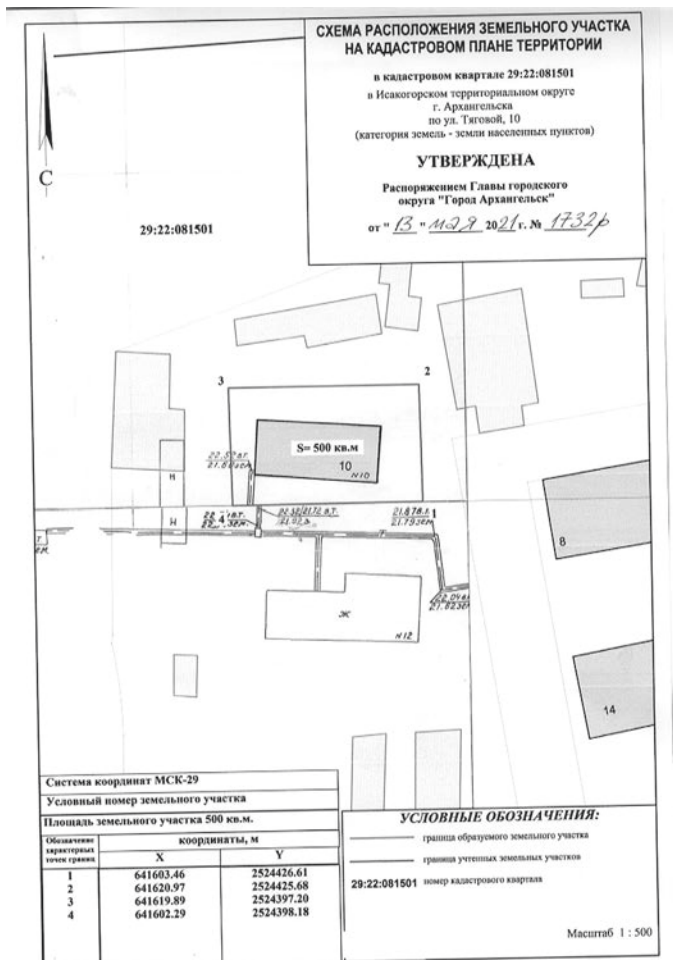


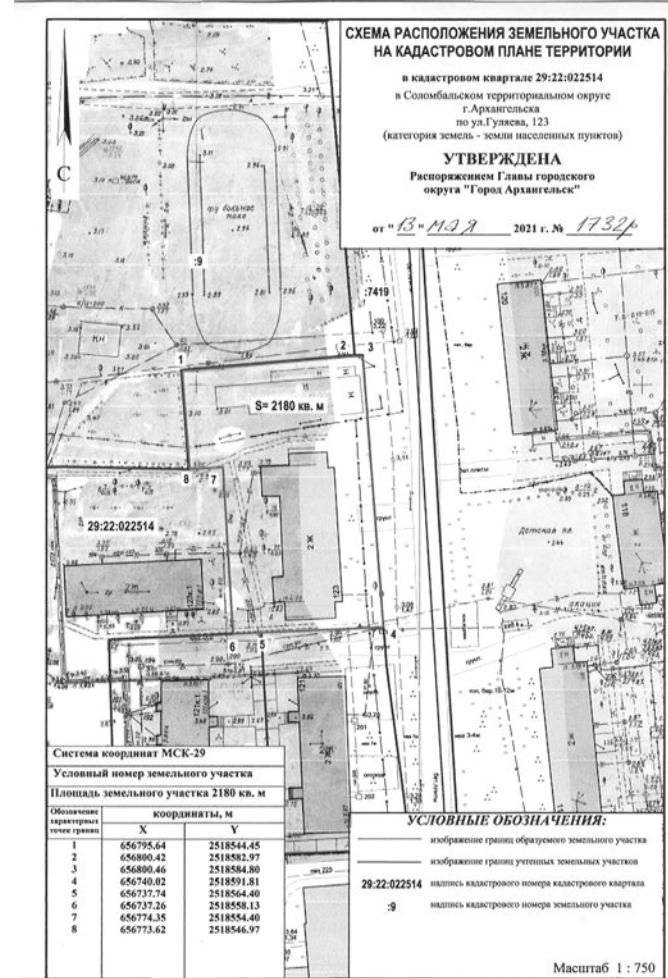
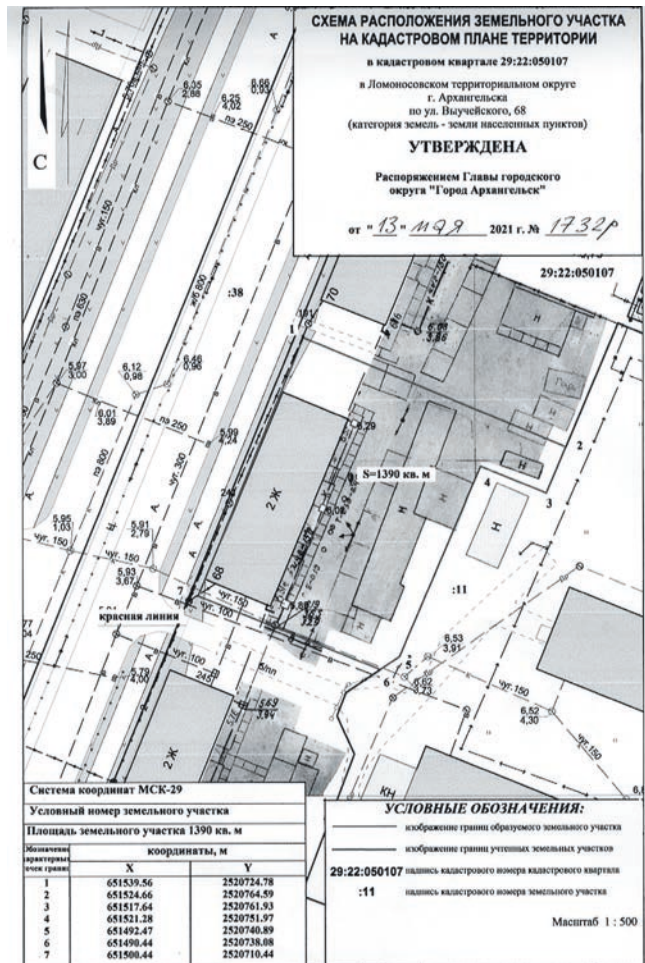
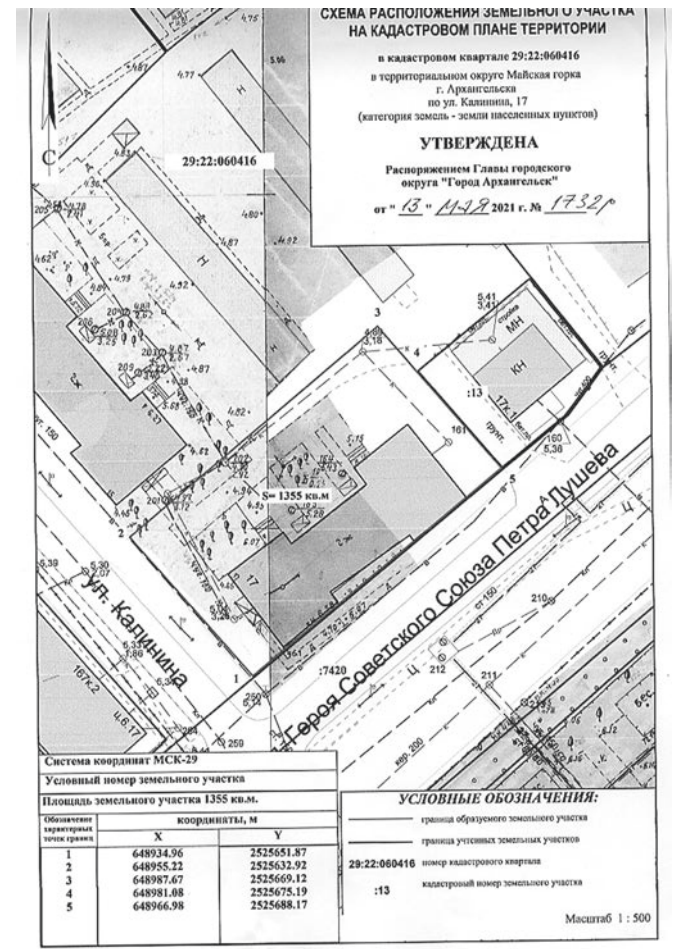
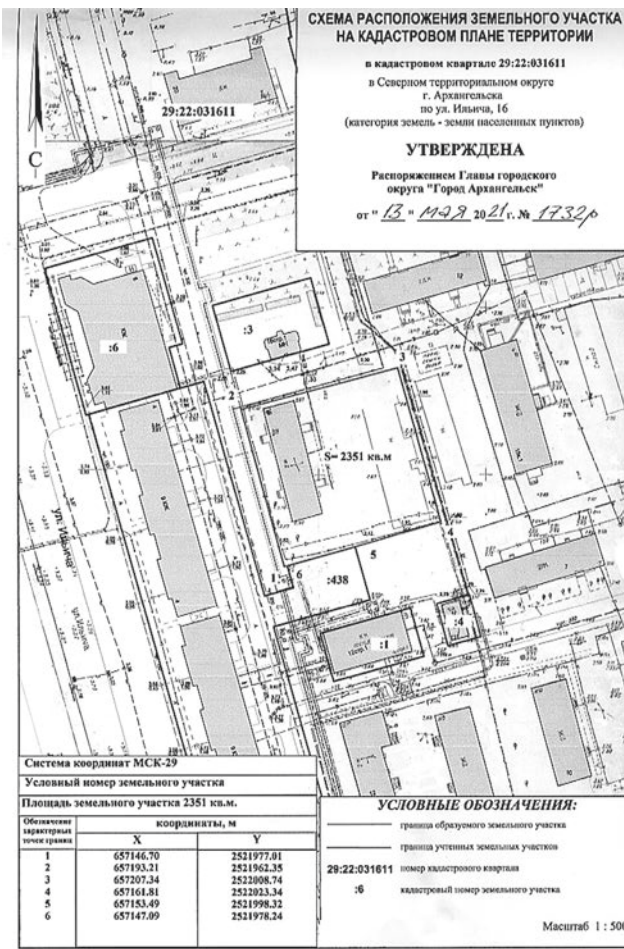
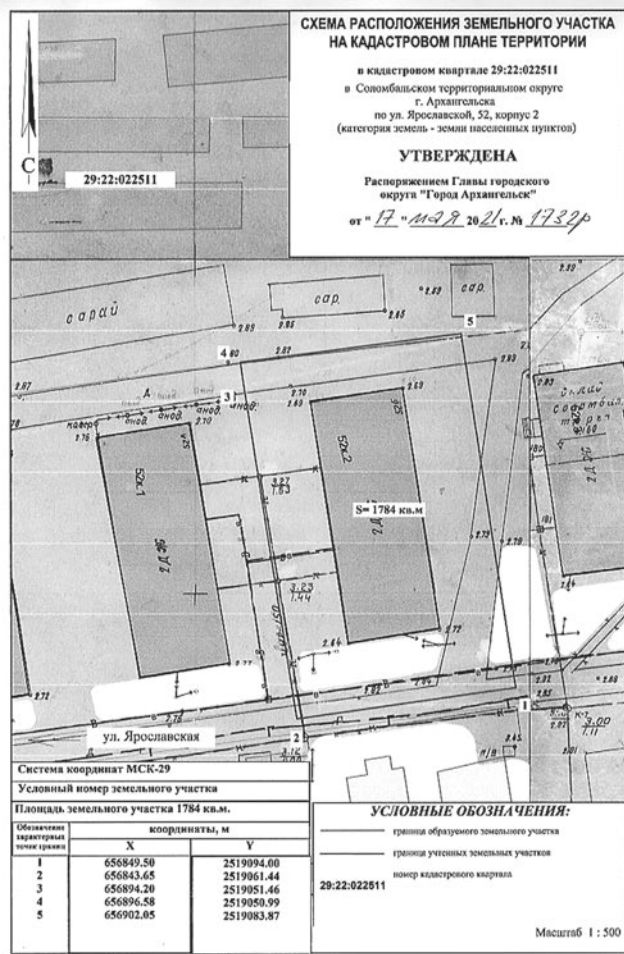
Исполняющий обязанности
 Главы городского округа
 «Город Архангельск»

Д.В. Шапошников

Исполняющий обязанности
 Директора департамента

А.Н. Юницyna





ИТОГОВЫЙ ДОКУМЕНТ

**ПУБЛИЧНЫХ СЛУШАНИЙ ПО ОБСУЖДЕНИЮ ПРОЕКТА РЕШЕНИЯ
АРХАНГЕЛЬСКОЙ ГОРОДСКОЙ ДУМЫ
"ОБ ИСПОЛНЕНИИ ГОРОДСКОГО БЮДЖЕТА ЗА 2020 ГОД"**

г. Архангельск

12 мая 2021 года

Участники публичных слушаний по обсуждению проекта решения Архангельской городской Думы "Об исполнении городского бюджета за 2020 год" отмечают:

1. Публичные слушания по проекту решения Архангельской городской Думы "Об исполнении городского бюджета за 2020 год" проведены на основании постановления Главы городского округа "Город Архангельск" от 15 апреля 2021 года № 700 и в соответствии с Положением о публичных слушаниях на территории муниципального образования "Город Архангельск", утвержденным решением Архангельского городского Совета депутатов от 1 сентября 2005 года № 36.

2. Проект решения Архангельской городской Думы "Об исполнении городского бюджета за 2020 год" опубликован в газете "Архангельск – город воинской славы" от 16 апреля 2021 года № 28 (1021) и размещен на официальном информационном Интернет-портале муниципального образования "Город Архангельск".

3. В организационный комитет по подготовке и проведению публичных слушаний по проекту решения Архангельской городской Думы "Об исполнении городского бюджета за 2020 год" в сроки, установленные постановлением Главы городского округа "Город Архангельск" от 15 апреля 2021 года № 700, поступили предложения от жителя города Архангельска Когута О.А. (согласно Приложению к итоговому документу публичных слушаний).

В ходе публичных слушаний:
заслушан доклад директора департамента финансов Администрации муниципального образования "Город Архангельск" Лычевой В.А. об исполнении городского бюджета за 2020 год;
заслушаны выступления участников публичных слушаний: Прилепина В.Е., Филимоновой Н.С., Худяковой О.Л. обсужден проект решения Архангельской городской Думы "Об исполнении городского бюджета за 2020 год".

Участники публичных слушаний решили:
Рекомендовать к принятию проект решения Архангельской городской Думы "Об исполнении городского бюджета за 2020 год".

Опубликовать итоговый документ в газете "Архангельск – город воинской славы" и на официальном информационном Интернет-портале муниципального образования "Город Архангельск".

По итогам публичных слушаний составлен протокол, подписанный председательствующим и секретарем. В протоколе указаны: дата и место проведения публичных слушаний, количество участников, повестка дня, содержание выступлений участников публичных слушаний.

**Исполняющий обязанности
Главы городского округа
«Город Архангельск»**

Д.В. Шапошников

Секретарь публичных слушаний

Е.С. Пономарева

ПРИЛОЖЕНИЕ

**к итоговому документу публичных слушаний
по проекту решения Архангельской городской Думы
"Об исполнении городского бюджета за 2020 год"**

**ТАБЛИЦА
предложений к проекту решения Архангельской городской Думы
"Об исполнении городского бюджета за 2020 год",
вынесенного на публичные слушания 12 мая 2021 года**

№ п/п	Дата поступления предложения	Текст предложения	Автор предложения
1.	05.05.2021	Уделить внимание выполнению работ, которые ведутся на объектах культурного наследия регионального значения.	Когут О.А.

**АДМИНИСТРАЦИЯ ГОРОДСКОГО ОКРУГА
"ГОРОД АРХАНГЕЛЬСК"**

ПОСТАНОВЛЕНИЕ

от 14 мая 2021 г. № 866

О плате за содержание жилого помещения для нанимателей жилых помещений по договорам социального найма и договорам найма жилых помещений в многоквартирном доме по ул. Тимме Я., 2, корп. 4 и о признании утратившим силу пункта 1 постановления Администрации муниципального образования "Город Архангельск" от 11 июня 2020 года № 1019

В соответствии со статьями 154 и 156 Жилищного кодекса Российской Федерации, статьей 30 Устава муниципального образования "Город Архангельск", разделом 2 Положения об установлении тарифов и размера платы Администрацией муниципального образования "Город Архангельск", утвержденного постановлением мэрии города Архангельска от 21 декабря 2015 года № 69, Администрация муниципального образования "Город Архангельск" постановляет:

1. Установить плату за содержание жилого помещения для нанимателей жилых помещений по договорам социального найма и договорам найма жилых помещений в многоквартирном доме по адресу: г. Архангельск, ул. Тимме Я., д. 2, корп. 4 в размере 36 руб. 56 коп. за 1 кв. м общей площади жилого помещения в месяц в соответствии с решением общего собрания собственников помещений товарищества собственников жилья "ТИММЕ, 2, КОРП. 4" от 2 апреля 2021 года № 1.

2. Признать утратившим силу пункт 1 постановления Администрации муниципального образования "Город Архангельск" от 11 июня 2020 года № 1019 "О плате за содержание жилого помещения для нанимателей жилых помещений по договорам социального найма и договорам найма жилых помещений в многоквартирном доме по ул. Тимме Я., 2, корп. 4 и о признании утратившим силу пункта 1 постановления мэрии города Архангельска от 22.05.2015 № 444".

3. Опубликовать постановление в газете "Архангельск – город воинской славы" и на официальном информационном Интернет-портале муниципального образования "Город Архангельск".

4. Настоящее постановление вступает в силу с 20 июня 2021 года.

**Исполняющий обязанности
Главы городского округа
«Город Архангельск»**

Д.В. Шапошников

**АДМИНИСТРАЦИЯ ГОРОДСКОГО ОКРУГА
«ГОРОД АРХАНГЕЛЬСК»**

ПОСТАНОВЛЕНИЕ

от 14 мая 2021 г. № 869

О внесении изменений в Перечень муниципального имущества, предназначенного для передачи во владение и (или) пользование субъектам малого и среднего предпринимательства

В соответствии с Положением о формировании, ведении и обязательном опубликовании Перечня муниципального имущества, предназначенного для передачи во владение и (или) в пользование субъектам малого и среднего предпринимательства, утвержденным решением Архангельского городского Совета депутатов от 19 ноября 2008 года № 796 (с изменениями), Администрация муниципального образования «Города Архангельск» постановляет:

Внести изменения в Перечень муниципального имущества, предназначенного для передачи во владение и (или) пользование субъектам малого и среднего предпринимательства, утвержденный постановлением Администрации муниципального образования «Город Архангельск» от 12 февраля 2019 года № 205 (с изменениями и дополнениями), изложив его в новой прилагаемой редакции.

Опубликовать постановление в газете «Архангельск – город воинской славы» и на официальном информационном Интернет-портале муниципального образования «Город Архангельск».

**Исполняющий обязанности
Главы городского округа
«Город Архангельск»**

Д.В. Шапошников

**ПРИЛОЖЕНИЕ
к постановлению Администрации
городского округа "Город Архангельск"
от 14 мая 2021 г. № 869**

**"ПЕРЕЧЕНЬ
муниципального имущества, предназначенного для передачи во владение и (или)
пользование субъектам малого и среднего предпринимательства**

Раздел I. Недвижимое имущество, свободное от прав третьих лиц (за исключением права хозяйственного ведения, права оперативного управления, а также имущественных прав субъектов малого и среднего предпринимательства)									
№ п/п	Наименование объекта	Адрес объекта	Кадастровый (или условный) номер объекта	Площадь, кв. м	Казна муниципального образования "Город Архангельск"/оперативное управление (сокращенное наименование учреждения)	Срок владения и (или) пользования муниципальным имуществом арендатором	Сведения о правовом акте, в соответствии с которым муниципальное имущество включено в Перечень		
							наименование органа, принявшего документ	вид документа	реквизиты документа
1	2	3	4	5	6	7	8	9	10
Ломоносовский территориальный округ									
1	Нежилое помещение первого этажа № 1-Н	г. Архангельск, ул. Володарского, д. 54, пом. 1-Н	29:22:080502:393	115,6	Казна муниципального образования "Город Архангельск" (далее – Казна)	Свободные	Архангельский городской Совет депутатов	Решение	От 19.11.2008 № 797
2	Нежилые помещения антресольного этажа над первым этажом № 30-35	г. Архангельск, ул. Воскресенская, д. 6	29:22:050511:380	63,6	Казна	С 01.11.2012 на неопределенный срок	Архангельский городской Совет депутатов	Решение	От 19.11.2008 № 797
3	Нежилые помещения антресольного этажа над первым этажом № 38, 39	г. Архангельск, ул. Воскресенская, д. 6	29:22:050511:378	17,8	Казна	С 01.04.2019 на неопределенный срок	Архангельский городской Совет депутатов	Решение	От 19.11.2008 № 797
4	Здание общественного туалета	г. Архангельск, ул. Воскресенская, д. 2, стр. 1	29:22:050519: 10	62,7	Казна	С 01.04.2015 на неопределенный срок	Архангельский городской Совет депутатов	Решение	От 19.11.2008 № 797
5	Нежилые помещения подвала № 7-Н	г. Архангельск, ул. Воскресенская, д. 96, пом. 7-Н	29:22:050106:2727	34,8	Казна	С 16.01.2017 на неопределенный срок	Архангельская городская Дума	Решение	От 13.04.2016 № 350
6	Нежилое помещение подвала № 2-Н	г. Архангельск, ул. Воскресенская, д. 116, корп. 2, пом. 2-Н	29:22:050101:3018	241,0	Казна	186,2 кв. м – с 01.03.2014 на неопределенный срок	Архангельская городская Дума	Решение	От 26.10.2011 № 328
						54,8 кв. м – свободные	Архангельская городская Дума	Решение	От 26.10.2011 № 328
7	Нежилое помещение подвала № 3-Н	г. Архангельск, ул. Воскресенская, д. 116, корп. 2, пом. 3-Н	29:22:050101:2958	79,3	Казна	Свободные	Архангельская городская Дума	Решение	От 26.10.2011 № 328
8	Нежилое помещение антресольного этажа над 1-м этажом № 9	г. Архангельск, ул. Воскресенская, д. 114	29:22:050101:3027	18,4	Казна	С 01.03.2014 на неопределенный срок	Архангельская городская Дума	Решение	От 26.10.2011 № 328
9	Нежилые помещения первого этажа № 48-56	г. Архангельск, ул. Выучейского, д. 63	29:22:050106:2738	97,2	Казна	С 16.06.2016 по 08.06.2021	Архангельский городской Совет депутатов	Решение	От 19.11.2008 № 797

10	Нежилые помещения первого этажа № 1-9, 32-34, 60, 61, 63-68, антресольного этажа над первым этажом № 1, 2, являющиеся частью нежилого помещения с кадастровым номером 29:22:050101:2707	г. Архангельск, просп. Дзержинского, д. 11	382,6	Казна	33,5 кв. м – с 30.08.2011 на неопределенный срок	Архангельская городская Дума	Решение	От 23.04.2014 № 112	
					25,3 кв. м – с 08.12.2020 по 26.12.2025	Архангельская городская Дума	Решение	От 23.04.2014 № 112	
					93,3 кв. м – с 01.10.2016 по 01.11.2021	Архангельская городская Дума	Решение	От 27.02.2013 № 530	
					86,9 кв. м – с 21.09.2018 по 26.10.2023	Архангельская городская Дума	Решение	От 22.04.2015 № 228	
					48,4 кв. м – с 17.05.2018 по 27.06.2023	Архангельская городская Дума	Решение	От 17.02.2016 № 311	
					60,2 кв. м – с 17.05.2018 по 27.06.2023	Архангельская городская Дума	Решение	От 20.09.2017 № 560	
					35,0 кв. м – с 23.03.2020 по 22.03.2023	Архангельская городская Дума	Решение	От 20.09.2017 № 560	
11	Нежилые помещения подвала, первого этажа и антресольного этажа над первым этажом № 4-Н	г. Архангельск, пл. В.И.Ленина, д. 3, пом. 4-Н	29:22:050511:454	1492,7	Казна	С 01.12.2000 по 20.12.2031	Архангельский городской Совет депутатов	Решение	От 19.11.2008 № 797
12	Нежилое помещение подвала № 7-Н	г. Архангельск, пл. В.И.Ленина, д. 3, пом. 7-Н	29:22:050511:490	22,1	Казна	С 01.12.2000 по 20.12.2031	Архангельская городская Дума	Решение	От 19.03.2014 № 99
13	Нежилое помещение подвала № 8-Н	г. Архангельск, пл. В.И.Ленина, д. 3, пом. 8-Н	29:22:050511:487	94,3	Казна	С 01.12.2000 по 20.12.2031	Архангельская городская Дума	Решение	От 19.03.2014 № 99
14	Нежилые помещения подвала № 30-37	г. Архангельск, просп. Новгородский, д. 46	29:22:050503:1671	49,1	Казна	С 08.09.2015 на неопределенный срок	Архангельская городская Дума	Решение	От 23.09.2015 № 264
15	Нежилые помещения первого этажа № 1-18	г. Архангельск, ул. Парижской коммуны, д. 8	29:22:050516:748	198,4	Казна	С 13.06.2018 на неопределенный срок	Архангельская городская Дума	Решение	От 30.11.2011 № 355
16	Нежилые помещения подвала № 1-20	г. Архангельск, ул. Поморская, д. 14	29:22:050513:1374	282,2	Казна	162,8 кв. м – с 01.01.2015 на неопределенный срок	Архангельская городская Дума	Решение	От 23.04.2014 № 112
						56,8 кв. м – с 01.06.2000 на неопределенный срок	Архангельская городская Дума	Решение	От 27.05.2015 № 238
						62,6 кв. м – с 21.02.2020 на 11 месяцев	Архангельская городская Дума	Решение	От 27.05.2015 № 238
17	Нежилое помещение первого этажа № 3-Н	г. Архангельск, ул. Северодвинская, д. 82, пом. 3-Н	29:22:050103:898	154,5	Казна	С 01.09.2015 на неопределенный срок	Архангельская городская Дума	Решение	От 27.05.2015 № 238
18	Нежилые помещения первого этажа №1-19	г. Архангельск, ул. Смольный Буян, д.16, корп.1	29:22:050404:2888	251,2	Казна	С 02.12.2020 на неопределенный срок	Администрация муниципального образования "Город Архангельск"	Постановление	От 30.03.2021 № 593
19	Нежилые помещения первого этажа № 14-25	г. Архангельск, ул. Тимме Я., д. 4	29:22:050102:3317	80,4	Казна	свободно	Архангельский городской Совет депутатов	Решение	От 19.11.2008 № 797
20	Нежилые помещения подвала и первого этажа № 4-Н	г. Архангельск, просп. Троицкий, д. 37, корп. 1, пом. 4-Н	29:22:050519:462	46,0	Казна	С 01.10.2010 на неопределенный срок	Архангельская городская Дума	Решение	От 22.04.2015 № 228
21	Нежилые помещения первого этажа	г. Архангельск, ул. Урицкого, д. 49	29:22:050103:1264	31,5	Казна	С 01.04.2014 на неопределенный срок	Архангельская городская Дума	Решение	От 19.03.2014 № 99
22	Нежилое помещение первого этажа № 5-Н	г. Архангельск, ул. Урицкого, д. 50, пом. 5-Н	29:22:050103:1428	12,7	Казна	С 05.04.2021 на по 04.04.2026	Архангельская городская Дума	Решение	От 17.02.2016 № 311
23	Нежилые помещения первого этажа № 29, 33	г. Архангельск, ул. Урицкого, д. 54 корп. 1	29:22:050110:1088	33,5	Казна	С 12.11.2020 по 07.12.2023	Архангельская городская Дума	Решение	От 21.05.2014 № 126
24	Нежилые помещения первого этажа № 18,20	г. Архангельск, ул. Урицкого, д. 68 корп. 1	29:22:050110:1288	36,7	Казна	С 01.04.2021 по 31.03.2024	Архангельский городской Совет депутатов	Решение	От 19.11.2008 № 797
25	Нежилые помещения первого этажа № 80- 83	г. Архангельск, ул. Урицкого, д. 70	29:22:050110:1330	68,9	Казна	С 21.06.2019 по 05.07.2024	Архангельский городской Совет депутатов	Решение	От 19.11.2008 № 797
26	Нежилое помещение первого этажа № 1	г. Архангельск, ул. Урицкого, д. 70	29:22:050110:1329	12,9	Казна	С 01.06.2017 на неопределенный срок	Архангельский городской Совет депутатов	Решение	От 19.11.2008 № 797
27	Нежилые помещения подвала № 3-7	г. Архангельск, ул. Урицкого, д. 70	29:22:050110:1345	46,2	Казна	Свободные	Архангельская городская Дума	Решение	От 23.09.2015 № 264
Октябрьский территориальный округ									
1	Нежилые помещения первого этажа № 1-2, 25-50, являющиеся частью нежилого помещения с кадастровым номером 29:16:064702:92	г. Архангельск, ул. Аэропорт Архангельск, д. 9 корп. 1		284,6	Казна	С 01.01.2008 по 01.06.2024	Архангельский городской Совет депутатов	Решение	От 19.11.2008 № 797
2	Нежилое помещение первого этажа № 2-Н	Архангельская обл., муниципальное образование "Город Архангельск", пос. Талажский авиагородок, ул. Аэро-порт Архангельск, д. 2, пом. 2-Н	29:16:064702:1494	19,2	Казна	С 01.10.2020 - по 22.09.2025	Администрация муниципального образования "Город Архангельск"	Постановление	От 14.07.2020 №1176
3	Нежилые помещения первого этажа № 10, 11, 12а, 12-15, антре-сольного над первым этажом № 16	г. Архангельск, проезд Бадигина, д. 24	29:22:000000:0000:11:401:001:005427000:0000:20003	35,4	Казна	С 01.06.2019 по 22.09.2022	Администрация муниципального образования "Город Архангельск"	Постановление	От 15.04.2019 № 504
4	Нежилые помещения подвала № 1-6	г. Архангельск, ул. Воскресенская, м д. 85	29:22:040620:83	87,3	Казна	Свободные	Архангельский городской Совет депутатов	Решение	От 19.11.2008 № 797
5	Нежилые помещения первого этажа № 37, антресольного этажа над первым этажом № 20, 20а, 21, 21а, 21б, 26, являющиеся частью нежилого помещения с кадастровым номером 29:22:040613:2297	г. Архангельск, ул. Воскресенская, д. 95		71,3	Казна	С 24.11.2020 по 23.10.2021	Архангельский городской Совет депутатов	Решение	От 19.11.2008 № 797

6	Нежилое помещение первого этажа, антресольного этажа над первым этажом 5-Н	г. Архангельск, ул. Воскресенская, д. 95, пом. 5-Н	29:22:040613:2622	358,4	Казна	34,1 кв. м – с 01.01.2021 по 3.12.2021	Архангельская городская Дума	Решение	От 20.10.2010 № 150
						13,3 кв. м – с 25.09.2018 на неопределенный срок	Архангельская городская Дума	Решение	От 20.10.2010 № 150
						38,3 кв. м – с 01.02.2021 по 31.12.2021	Архангельская городская Дума	Решение	От 20.10.2010 № 150
						18,9 кв. м – с 17.11.2010 на неопределенный срок	Архангельская городская Дума	Решение	От 20.10.2010 № 150
						15,9 кв. м – с 01.03.2013 на неопределенный срок	Архангельская городская Дума	Решение	От 20.10.2010 № 150
						15,7 кв. м – с 10.01.2021 по 09.12.2021	Архангельская городская Дума	Решение	От 20.10.2010 № 150
						16,6 кв. м – с 01.03.2020 на неопределенный срок	Архангельская городская Дума	Решение	От 20.10.2010 № 150
						40,2 кв. м – с 01.12.2019 на неопределенный срок	Архангельская городская Дума	Решение	От 20.10.2010 № 150
						37,2 кв. м – с 17.11.2010 на неопределенный срок	Архангельская городская Дума	Решение	От 20.10.2010 № 150
						8,8 кв. м – Свободно (коридор)	Архангельская городская Дума	Решение	От 20.10.2010 № 150
						8,9 кв. м – с 01.12.2020 по 26.10.2021	Архангельская городская Дума	Решение	От 20.10.2010 № 150
						8,3 кв. м – 11.02.2021 по 10.01.2022	Администрация муниципального образования "Город Архангельск"	Постановление	От 14.08.2019 № 1208
						102,2 кв. м + 8,8 (коридор) – помещения совместного использования	Архангельская городская Дума	Решение	От 20.10.2010 № 150
7	Нежилое помещение первого этажа № 12, являющееся частью нежилого помещения с кадастровым номером 29:22:040612:328	г. Архангельск, ул. Воскресенская, д. 105, корп. 1		39,8	Казна	С 01.07.2008 на неопределенный срок	Архангельский городской Совет депутатов	Решение	От 19.11.2008 № 797
8	Нежилые помещения подвала № 1-17	г. Архангельск, ул. Гагарина, д. 1	29:22:040201:1256	364,8	Казна	163,7 кв. м – с 01.12.2013 на неопределенный срок	Архангельская городская Дума	Решение	От 23.05.2012 № 435
						201,1 кв. м – свободные	Архангельская городская Дума	Решение	От 23.05.2012 № 435
9	Нежилые помещения подвала № 8-20	г. Архангельск, ул. Гагарина, д. 3	29:22:040201:480	44,1	Казна	С 01.04.2015 на неопределенный срок	Архангельская городская Дума	Решение	От 23.03.2011 № 234
10	Нежилое помещение первого этажа № 59	г. Архангельск, ул. Гагарина, д. 8	29:22:040713:1083	10,8	Казна	С 28.04.2000 на неопределенный срок	Архангельский городской Совет депутатов	Решение	От 19.11.2008 № 797
11	Нежилые помещения первого этажа № 48-53, 66-69, 72-74, являющиеся частью нежилого помещения с кадастровым номером 29:22:040712:1331	г. Архангельск, ул. Гагарина, д. 12		198,7	Казна	162,8 кв. м – с 01.08.2011 на неопределенный срок	Архангельский городской Совет депутатов	Решение	От 19.11.2008 № 797
						35,9 кв. м – помещения совместного использования	Архангельский городской Совет депутатов	Решение	От 19.11.2008 № 797
12	Нежилое помещение первого этажа № 4-Н	г. Архангельск, ул. Гагарина, д. 14, пом. 4-Н	29:22:040712:1325	252,2	Казна	С 01.01.2015 по 20.01.2035	Архангельская городская Дума	Решение	От 24.09.2014 № 151
13	Нежилое помещение первого этажа № 24	г. Архангельск, ул. Гагарина, д. 14	29:22:040712:1357	12,2	Казна	С 01.07.2016 по 27.06.2021	Архангельская городская Дума	Решение	От 17.02.2016 № 311
14	Нежилое помещение первого этажа № 51	г. Архангельск, ул. Гагарина, д. 14	29:22:040712:1358	43,6	Казна	С 01.01.2015 по 20.01.2035	Архангельская городская Дума	Решение	От 24.09.2014 № 151
15	Нежилые помещения первого этажа № 52, 53	г. Архангельск, ул. Гагарина, д. 14	29:22:040712:1355	42,5	Казна	С 01.01.2015 по 20.01.2035	Архангельская городская Дума	Решение	От 24.09.2014 № 151
16	Нежилое помещение первого этажа № 23	г. Архангельск, ул. Гагарина, д. 14	29:22:040712:1356	5,0	Казна	С 01.01.2015 по 20.01.2035	Архангельская городская Дума	Решение	От 24.09.2014 № 151
17	Нежилое помещение первого этажа № 26, являющееся частью нежилого помещения с кадастровым номером 29:22:040712:1436	г. Архангельск, ул. Гагарина, д. 14		1,3	Казна	С 01.08.2018 по 14.05.2021	Архангельская городская Дума	Решение	От 25.04.2018 № 653
18	Нежилое помещение подвала № 3-Н	г. Архангельск, просп. Дзержинского, д. 17, пом. 13-Н	29:22:040612:4601	158,0	Казна	158,0 кв. м – свободные	Архангельский городской Совет депутатов	Решение	От 19.11.2008 № 797
19	Нежилые помещения первого этажа № 1, 2	г. Архангельск, просп. Дзержинского, д. 25	29:22:040601:1871	12,8	Казна	С 19.12.2011 на неопределенный срок	Архангельская городская Дума	Решение	От 21.03.2012 № 399
20	Нежилое здание	г. Архангельск, ул. Кегостровская, д. 56	29:22:041017:21	422,8	Казна	55,0 кв. м – с 01.06.2016 по 21.06.2021	Архангельский городской Совет депутатов	Решение	От 19.11.2008 № 797
						367,8 кв. м – с 01.06.2016 по 21.06.2021	Архангельский городской Совет депутатов	Решение	От 19.11.2008 № 797
21	Нежилые помещения первого этажа № 16-18, являющиеся частью нежилого помещения с кадастровым (или условным) номером 29:22:000000:7427	г. Архангельск, ул. КЛДК, д. 66, пом. 4-Н		37,4	Казна	С 01.03.2011 на неопределенный срок	Архангельский городской Совет депутатов	Решение	От 19.11.2008 № 797
22	Нежилое помещение первого этажа № 10 являющееся частью нежилого помещения с кадастровым (или условным) номером 29:22:000000:7427	г. Архангельск, ул. КЛДК, д. 66, пом. 4-Н		6,2	Казна	С 01.08.2020 по 30.06.2021	Администрация муниципального образования "Город Архангельск"	Постановление	24.01.2020 № 133
23	Нежилое помещение первого этажа № 8 являющееся частью нежилого помещения с кадастровым (или условным) номером 29:22:000000:7427	г. Архангельск, ул. КЛДК, д. 66, пом. 4-Н		7,9	Казна	Свободные	Администрация муниципального образования "Город Архангельск"	Постановление	От 14.07.2020 № 1176
24	Нежилые помещения первого этажа № 1-12	г. Архангельск, ул. КЛДК, д. 7	29:22:041308:39	191,6	Казна	51,6 кв. м – с 12.04.2016 на неопределенный срок	Архангельский городской Совет депутатов	Решение	От 19.11.2008 № 797
						140,0 кв. м – с 12.04.2016 на неопределенный срок	Архангельский городской Совет депутатов	Решение	От 19.11.2008 № 797

25	Нежилые помещения подвала № 9-Н	г. Архангельск, ул. Карла Маркса, д. 12, пом. 9-Н	29:22:040752:1271	153,6	Казна	Свободные	Администрация муниципального образования "Город Архангельск"	Постановление	От 30.03.2021 № 593
26	Нежилое помещение подвала № 10-Н	г. Архангельск, ул. Карла Маркса, д. 12, пом. 10-Н	29:22:040752:1274	18,0	Казна	С 01.11.2015 на неопределенный срок	Архангельская городская Дума	Решение	От 26.06.2014 № 136
27	Нежилое помещение первого этажа № 1-Н	г. Архангельск, ул. Комсомольская, д. 4, пом. 1-Н	29:22:040714:503	126,3	Казна	С 01.05.2015 по 08.09.2035	Архангельская городская Дума	Решение	От 22.04.2015 № 228
28	Нежилое здание	г. Архангельск, просп. Ломоносова, д. 222, корп. 1, стр. 1	29:22:040734:27	52,6	Казна	С 27.04.2016 по 29.05.2022	Архангельский городской Совет депутатов	Решение	От 20.10.2010 № 150
29	Нежилое помещение второго этажа № 16	г. Архангельск, ул. Попова, д. 14	29:22:040749:294	23,5	Казна	С 01.11.2014 на неопределенный срок	Архангельский городской Совет депутатов	Решение	От 18.02.2009 № 832
30	Нежилое помещение второго этажа № 29-Н	г. Архангельск, ул. Попова, д. 18, пом. 29-Н	29:22:040749:557	40,8	Казна	24,0 кв. м – с 01.12.2012 на неопределенный срок 16,8 кв. м – с 01.07.2015 на неопределенный срок	Архангельский городской Совет депутатов Архангельская городская Дума	Решение Решение	От 19.11.2008 № 797 От 26.06.2014 № 136
31	Нежилое помещение второго этажа № 30-Н	г. Архангельск, ул. Попова, д. 18, пом. 30-Н	29:22:040749:558	53,0	Казна	33,0 кв. м – с 01.08.2018 на неопределенный срок	Архангельский городской Совет депутатов	Решение	От 19.11.2008 № 797
32	Нежилые помещения пятого этажа № 14-20, 53-57, являющиеся частью нежилого помещения с кадастровым номером 29:22:040749:250	г. Архангельск, ул. Попова, д. 18		90,8	Казна	С 01.02.2017 на неопределенный срок	Архангельский городской Совет депутатов	Решение	От 19.11.2008 № 797
33	Нежилые помещения подвала № 5-7, 23, 24	г. Архангельск, ул. Попова, д. 18	29:22:040749:315	160,5	Казна	С 01.04.2018 на неопределенный срок	Архангельский городской Совет депутатов	Решение	От 19.11.2008 № 797
34	Нежилые помещения подвала № 8, 21, 22	г. Архангельск, ул. Попова, д. 18	29:22:040749:317	66,2	Казна	С 01.04.2018 на неопределенный срок	Архангельский городской Совет депутатов	Решение	От 19.11.2008 № 797
35	Нежилое помещение пятого этажа № 28-Н	г. Архангельск, ул. Попова, д. 18, пом. 28-Н	29:22:040749:231	81,8	Казна	С 01.03.2014 на неопределенный срок	Архангельский городской Совет депутатов	Решение	От 19.11.2008 № 797
36	Нежилые помещения первого этажа № 9-12, 12а, 13-22	г. Архангельск, ул. Садовая, д. 21	29:22:040733:508	251,1	Казна	С 30.08.2006 на неопределенный срок	Архангельский городской Совет депутатов	Решение	От 17.06.2009 № 897
37	Нежилые помещения подвала № 1-6	г. Архангельск, ул. Садовая, д. 21	29:22:040733:523	82,7	Казна	70,2 кв. м – с 30.08.2006 на неопределенный срок 12,5 кв. м – свободные	Архангельский городской Совет депутатов Архангельский городской Совет депутатов	Решение Решение	От 17.06.2009 № 897 От 17.06.2009 № 897
38	Нежилое помещение первого этажа № 3-Н	г. Архангельск, ул. Садовая, д. 25, пом. 3-Н	29:22:040734:735	12,5	Казна	С 01.12.2007 на неопределенный срок	Архангельская городская Дума	Решение	От 13.12.2012 № 519
39	Нежилые помещения первого этажа № 9-24, 37, 38, 43, 44, 63, 67, являющиеся частью нежилого помещения с кадастровым (или условным) номером 29:22:040736:460	г. Архангельск, ул. Садовая, д. 53		324,3	Казна	249,5 кв. м – с 01.08.2011 на неопределенный срок 74,8 кв. м – помещения совместного использования	Архангельский городской Совет депутатов Архангельский городской Совет депутатов	Решение Решение	От 19.11.2008 № 797 От 19.11.2008 № 797
40	Нежилое помещение первого этажа № 4-Н	г. Архангельск, ул. Садовая, д. 53, пом. 4-Н	29:22:000000:0000:11:401:001:00214400 0:0000:20004	32,9	Казна	С 01.03.2003 на неопределенный срок	Архангельский городской Совет депутатов	Решение	От 19.11.2008 № 797
41	Нежилое помещение первого этажа № 12-Н	г. Архангельск, ул. Садовая, д. 53, пом. 12-Н	29:22:000000:0000:11:401:001:00214400 0:0000:20012	40,9	Казна	С 01.12.2019 на неопределенный срок	Архангельский городской Совет депутатов	Решение	От 19.11.2008 № 797
42	Нежилые помещения первого этажа № 5-10, антресольного этажа над первым этажом № 1	г. Архангельск, ул. Садовая, д. 56	29:22:040617:507	29,6	Казна	С 07.08.2019 на неопределенный срок	Архангельский городской Совет депутатов	Решение	От 19.11.2008 № 797
43	Нежилые помещения подвала № 14-18	г. Архангельск, ул. Свободы, д. 31	29:22:000000:0000:11:401:001:00542435 0:0000:20002	117,1	Казна	Свободные	Архангельская городская Дума	Решение	От 13.12.2012 № 519
44	Здание общественного туалета	г. Архангельск, наб. Северной Двины, д. 100, стр. 1	29:22:000000:0000:11:401:002:00015 4600	158,9	Казна	С 01.04.2015 на неопределенный срок	Архангельская городская Дума	Решение	От 23.03.2011 № 234
45	Нежилые помещения подвала № 2-4	г. Архангельск, наб. Северной Двины, д. 93, корп. 1	29:22:040751:463	83,4	Казна	Свободные	Архангельский городской Совет депутатов	Решение	От 19.11.2008 № 797
46	Нежилые помещения подвала № 7-10, 22	г. Архангельск, наб. Северной Двины, д. 93, корп. 1	29:22:040751:505	89	Казна	83,3 кв. м – с 01.08.2019 на неопределенный срок 5,7 кв. м – свободные	Архангельский городской Совет депутатов Архангельский городской Совет депутатов	Решение Решение	От 19.11.2008 № 797 От 19.11.2008 № 797
47	Нежилые помещения подвала № 21, 23, 24	г. Архангельск, наб. Северной Двины, д. 93, корп. 1	29:22:040751:462	128,7	Казна	128,7 кв. м – свободные	Архангельский городской Совет депутатов	Решение	От 19.11.2008 № 797
48	Здание общественного туалета	г. Архангельск, проезд Сибиряковцев, д. 2, корп. 1, стр. 1	29:22:000000:0000:11:401:002:00017 5980	36,7	Казна	С 01.04.2015 на неопределенный срок	Архангельская городская Дума	Решение	От 23.03.2011 № 234
49	Нежилое помещение первого этажа № 8-Н	г. Архангельск, просп. Советских космонавтов, д. 146, пом. 8-Н	29:22:000000:0000:11:401:001:00214148 0:0000:20008	10,2	Казна	С 23.07.2012 на неопределенный срок	Архангельский городской Совет депутатов	Решение	От 19.11.2008 № 797
50	Нежилое помещение первого этажа № 10-Н	г. Архангельск, просп. Советских космонавтов, д. 146, пом. 10-Н	29:22:000000:0000:11:401:001:00214148 0:0000:20010	30,0	Казна	С 01.05.2016 по 11.05.2021	Архангельский городской Совет депутатов	Решение	От 19.11.2008 № 797
51	Нежилое помещение первого этажа № 11-Н	г. Архангельск, просп. Советских космонавтов, д. 146, пом. 11-Н	29:22:000000:0000:11:401:001:00214148 9:0000:20011	72,6	Казна	С 01.05.2016 по 11.05.2021	Архангельская городская Дума	Решение	От 18.03.2015 № 220
52	Нежилое помещение первого этажа № 12-Н	г. Архангельск, просп. Советских космонавтов, д. 146, пом. 12-Н	29:22:000000:0000:11:401:001:00214148 9:0000:20012	6,3	Казна	С 01.05.2016 по 11.05.2021	Архангельская городская Дума	Решение	От 18.03.2015 № 220
53	Нежилое помещение подвала № 20-25	г. Архангельск, ул. Суворова, д. 9	29:22:040716:1090	64,4	Казна	Свободные	Архангельская городская Дума	Решение	От 24.09.2014 № 151

54	Нежилые помещения второго этажа № 52-61, третьего этажа № 16-23, пятого этажа № 36-39, 43-48, 48а, 49, 50, 50а, 51-54, являющиеся частью нежилого помещения с кадастровым номером 29:22:040716:1110	г. Архангельск, ул. Суворова, д. 11		299,7	Казна	52,4 кв. м – с 04.03.2011 на неопределенный срок 51,5 кв. м – с 22.05.2019 на неопределенный срок 40,3 кв. м – с 14.08.2018 на неопределенный срок 82,8 кв. м – с 01.07.2018 на неопределенный срок 37,0 кв. м – свободные 35,7 кв. м – помещения совместного использования	Архангельский городской Совет депутатов Архангельский городской Совет депутатов Архангельский городской Совет депутатов Архангельский городской Совет депутатов Архангельский городской Совет депутатов	Решение Решение Решение Решение Решение	От 19.11.2008 № 797 От 19.11.2008 № 797 От 19.11.2008 № 797 От 19.11.2008 № 797 От 19.11.2008 № 797
55	Нежилые помещения первого этажа № 4-Н	г. Архангельск, ул. Суворова, д. 11, пом. 4-Н	29:22:000000:0000:11:401:002:00001624 0:0000:20004	105,6	Казна	С 08.04.2011 на неопределенный срок	Архангельский городской Совет депутатов	Решение	От 19.11.2008 № 797
56	Нежилые помещения первого этажа № 820	г. Архангельск, ул. Суворова, д. 12	29:22:040721:496	115,5	Казна	37,2 кв. м – с 01.12.2010 на неопределенный срок 71,1 кв. м – с 20.05.2003 на неопределенный срок 7,2 кв. м – с 01.01.2014 на неопределенный срок	Архангельский городской Совет депутатов Архангельский городской Совет депутатов Архангельский городской Совет депутатов	Решение Решение Решение	От 19.11.2008 № 797 От 19.11.2008 № 797 От 19.11.2008 № 797
57	Нежилые помещения первого этажа № 1, 2, 3, 4	г. Архангельск, ул. Г. Суфтина, д. 32	29:22:050106:3025	27,6	Казна	С 20.06.2016 по 06.07.2026	Архангельская городская Дума	Решение	От 17.02.2016 № 311
58	Нежилое помещение подвала № 4	г. Архангельск, ул. Г. Суфтина, д. 32	29:22:050106:3031	52,6	Казна	Свободные	Архангельская городская Дума	Решение	От 20.09.2017 № 560
59	Нежилые помещения подвала № 8-Н	г. Архангельск, просп. Троицкий, д. 102, пом. 8-Н	29:22:000000:0000:11:401:001:00214279 0:0000:20008	98,2	Казна	Свободные	Архангельская городская Дума	Решение	От 23.09.2015 № 264
60	Нежилые помещения подвала № 20а, 21, 22, 22а, 23, 23а	г. Архангельск, просп. Троицкий, д. 104	29:22:000000:0000:001044/00:1001	89,8	Казна	Свободные	Архангельская городская Дума	Решение	От 21.05.2014 № 126
61	Нежилое помещение подвала № 8-Н	г. Архангельск, просп. Троицкий, д. 104, пом. 8-Н	29:22:040752:1267	132,2	Казна	Свободные	Архангельская городская Дума	Решение	От 27.05.2015 № 238
62	Нежилые помещения первого этажа № 1, 3-9, 10а, 39, 40	г. Архангельск, просп. Троицкий, д. 198	29:22:040713:1316	94,2	Казна	С 14.07.1997 на неопределенный срок	Архангельский городской Совет депутатов	Решение	От 19.11.2008 № 797
Соломбальский территориальный округ									
1	Здание бани	г. Архангельск, ул. Беломорской флотилии, д. 1	29:22:000000:0000:11:401:002:000044490	1193,1	Казна	С 16.12.2013 по 15.12.2033	Архангельский городской Совет депутатов	Решение	От 19.11.2008 № 797
2	Нежилые помещения первого этажа № 10-Н	г. Архангельск, ул. Кедрова, д. 25, пом. 10-Н	29:22:022513:345	36,7	Казна	С 21.12.2017 по 15.01.2023	Архангельский городской Совет депутатов	Решение	От 19.11.2008 № 797
3	Нежилое помещение первого этажа № 18	г. Архангельск, ул. Кедрова, д. 25	29:22:022513:354	16,5	Казна	С 12.11.2020 по 25.11.2023	Архангельская городская Дума	Решение	От 21.09.2016 № 401
4	Нежилое помещение первого этажа № 20	г. Архангельск, ул. Кедрова, д. 25	29:22:022513:352	19,8	Казна	С 22.01.2021 по 16.02.2026	Архангельская городская Дума	Решение	От 21.09.2016 № 401
5	Нежилое помещение первого этажа № 35	г. Архангельск, ул. Кедрова, д. 25	29:22:022513:355	10,9	Казна	С 22.01.2021 по 16.02.2026	Архангельская городская Дума	Решение	От 21.09.2016 № 401
6	Нежилое помещение первого этажа № 3-Н	г. Архангельск, ул. Кедрова, д. 25, пом. 3-Н	29:22:022513:332	36,7	Казна	С 12.12.2016 по 21.12.2021	Архангельский городской Совет депутатов	Решение	От 19.11.2008 № 797
7	Нежилое помещение первого этажа № 9-12, 15-17, 34, 36, 38, 49, являющиеся частью нежилого помещения с кадастровым номером 29:22:022513:347	г. Архангельск, ул. Кедрова, д. 25		91,4	Казна	39,1 кв. м – с 01.10.1999 на неопределенный срок	Архангельский городской Совет депутатов	Решение	От 19.11.2008 № 797
						15,5 кв. м – с 21.01.1997 на неопределенный срок	Архангельский городской Совет депутатов	Решение	От 19.11.2008 № 797
						26,8 кв. м – свободные	Архангельский городской Совет депутатов	Решение	От 19.11.2008 № 797
						10,0 кв. м – с 13.03.2015 на неопределенный срок	Архангельский городской Совет депутатов	Решение	От 19.11.2008 № 797
8	Нежилые помещения первого этажа № 1-6, 40, 42-47, являющиеся частью нежилого помещения с кадастровым номером 29:22:022513:346	г. Архангельск, ул. Кедрова, д. 25		99,2	Казна	С 01.04.1999 на неопределенный срок	Архангельский городской Совет депутатов	Решение	От 19.11.2008 № 797
9	Нежилые помещения первого этажа № 33, 33а, являющиеся частью нежилого помещения с реестровым номером 000010156236	г. Архангельск, ул. Кедрова, д. 25		7,6	Казна	С 22.01.2021 по 03.01.2022	Архангельская городская Дума	Решение	От 26.04.2017 № 521
10	Нежилые помещения первого этажа № 2-5, 7-9, 13 часть № 1, являющиеся частью помещений с кадастровым номером 29:22:020414:5 согласно прилагаемому плану	г. Архангельск, ул. Кучина А.С., д. 9		99,27	Казна	10.11.2020 по 13.01.2031	Администрация муниципального образования "Город Архангельск"	Постановление	От 14.07.2020 №1176
11	Нежилые помещения первого этажа № 2-Н	г. Архангельск, ул. Маяковского, д. 27, пом. 2-Н	29:22:022528:1750	55,5	Казна	С 07.08.2019 по 08.08.2025	Архангельская городская Дума	Решение	От 15.02.2017 № 481
12	Нежилые помещения первого этажа № 1-3, 5, являющиеся частью нежилого помещения с кадастровым номером 29:22:022534:311	г. Архангельск, просп. Никольский, д. 86		32,6	Казна	С 01.03.2011 на неопределенный срок	Архангельская городская Дума	Решение	От 23.04.2014 № 112
13	Нежилое помещение первого этажа № 4-Н	г. Архангельск, просп. Никольский, д. 148, пом. 4-Н	29:22:022514:291	26,8	Казна	С 01.11.2005 на неопределенный срок	Архангельский городской Совет депутатов	Решение	От 19.11.2008 № 797
14	Нежилое помещение первого этажа № 5-Н	г. Архангельск, просп. Никольский, д. 148, пом. 5-Н	29:22:022514:301	7,8	Казна	С 01.09.2016 по 21.09.2021	Архангельский городской Совет депутатов	Решение	От 19.11.2008 № 797
15	Нежилые помещения первого этажа № 28, 29	г. Архангельск, просп. Никольский, д. 148	29:22:022514:315	30,9	Казна	17.03.2020 по 19.06.2021	Архангельский городской Совет депутатов	Решение	От 19.11.2008 № 797
16	Нежилое помещение первого этажа № 4-Н	г. Архангельск, ул. Советская, д. 32, пом. 4-Н	29:22:022528:640	24,9	Казна	С 06.06.2016 по 07.07.2021	Архангельская городская Дума	Решение	От 27.02.2013 № 530

17	Нежилое помещение первого этажа № 1-Н	г. Архангельск, ул. Ярославская, д. 42, пом. 1-Н	29:22:022520:874	59,0	Казна	С 01.09.2015 по 09.09.2035	Архангельская городская Дума	Решение	От 22.04.2015 № 228
Территориальный округ Майская горка									
1	Нежилое помещение первого этажа (первый подъезд) (реестровый номер 000001344023)	г. Архангельск, ул. Дачная, д. 49 корп. 2		13,8	Казна	С 01.06.2018 на неопределенный срок	Архангельский городской Совет депутатов	Решение	От 19.11.2008 № 797
2	Нежилое помещение первого этажа № 1-Н	г. Архангельск, ул. Дачная, д. 49, корп. 3, пом. 1-Н	29:22:000000:0000:11:401:001:00542818 0:0000:20001	25,1	Казна	С 15.08.2018 по 31.08.2023	Архангельская городская Дума	Решение	От 26.10.2011 № 328
3	Нежилые помещения первого этажа № 5-11	г. Архангельск, ул. Дачная, д. 49, корп. 3	29:22:060406:1184	24,6	Казна	Свободное	Архангельская городская Дума	Решение	От 26.10.2011 № 328
4	Нежилое помещение первого этажа № 4-Н	г. Архангельск, просп. Ленинградский, д. 161, пом. 4-Н	29:22:000000:0000:11:401:001:00214702 0:0000:20004	82,3	Казна	С 01.10.2019 по 20.10.2029	Архангельская городская Дума	Решение	От 22.04.2015 № 228
5	Нежилые помещения первого этажа №1-13, второго этажа №1-20	г. Архангельск, ул. Лермонтова, д.2 стр.1	29:22:060703:1134	1124,1	Казна	С 27.11.2020 по 13.12.2025	Администрация муниципального образования "Город Архангельск"	Постановление	От 06.11.2020 № 1842
6	Нежилые помещения первого этажа № 4, 6, 6г, 34-35, 37, 39	г. Архангельск, ул. Чкалова, д. 2	29:22:060416:1400	69,7	Казна	С 09.09.2019 по 04.09.2024	Администрация муниципального образования "Город Архангельск"	Постановление	От 14.08.2019 № 1208
7	Нежилые помещения № 1-8	г. Архангельск, просп. Московский, д. 41, корп. 1 стр. 1	29:22:060403:3773	54,7	Казна	С 01.01.2020 по 23.01.2025	Архангельский городской Совет депутатов	Решение	От 19.11.2008 № 797
8	Здание главного корпуса базы ремонта и технологического оборудования	г. Архангельск, ул. Октябрат, д. 38	29:22:060403:126	380,2	Казна	С 01.06.2003 на неопределенный срок	Архангельский городской Совет депутатов	Решение	От 19.11.2008 № 797
9	Здание вспомогательного корпуса базы ремонта и технологического оборудования	г. Архангельск, ул. Октябрат, д. 38	29:22:071601:219	263,6	Казна	С 01.06.2003 на неопределенный срок	Архангельский городской Совет депутатов	Решение	От 19.11.2008 № 797
10	Нежилые помещения первого этажа № 23-35	г. Архангельск, ул. Полины Осипенко, д. 3 корп. 1	29:22:060412:3615	116,7	Казна	С 01.08.2007 на неопределенный срок	Архангельский городской Совет депутатов	Решение	От 17.06.2009 № 897
11	Нежилые помещения первого этажа № 12, 13, 14	г. Архангельск, ул. Прокопия Галушина, д. 21	29:22:060403:3711	13,5	Казна	С 01.12.2005 на неопределенный срок	Архангельский городской Совет депутатов	Решение	От 19.11.2008 № 797
4	Здание склада	г. Архангельск, ул. Красина, д. 10 корп. 1 стр. 1	29:22:000000:0000:11:401:002:0001 98460	92,2	Казна	С 12.07.2018 по 03.08.2021	Архангельский городской Совет депутатов	Решение	От 19.11.2008 № 797
5	Нежилые помещения первого этажа № 1-39	г. Архангельск, ул. Л.Н. Лочехина, д. 7	29:22:090109:1933	429,2	Казна	63,6 кв. м – с 23.05.2018 на неопределенный срок	Архангельский городской Совет депутатов	Решение	От 19.11.2008 № 797
						124,2 кв. м – с 01.01.2014 на неопределенный срок	Архангельский городской Совет депутатов	Решение	От 19.11.2008 № 797
						8,3 кв. м – свободные	Архангельский городской Совет депутатов	Решение	От 19.11.2008 № 797
						21,3 кв. м – с 10.05.2013 на неопределенный срок	Архангельский городской Совет депутатов	Решение	От 19.11.2008 № 797
						12,7 кв. м – с 21.10.2019 на неопределенный срок	Архангельский городской Совет депутатов	Решение	От 19.11.2008 № 797
						89,4 кв. м – с 07.08.2019 на неопределенный срок	Архангельский городской Совет депутатов	Решение	От 19.11.2008 № 797
						73,7 кв. м – совместно используемые помещения	Архангельский городской Совет депутатов	Решение	От 19.11.2008 № 797
						14,9 кв. м – с 13.01.2020 на срок 11 месяцев	Администрация муниципального образования "Город Архангельск"	Постановление	От 14.08.2019 № 1208
20,4 кв. м - свободные	Администрация муниципального образования "Город Архангельск"	Постановление	От 30.03.2021 № 593						
6	Нежилое помещение первого этажа № 2-Н	г. Архангельск, ул. Л.Н. Лочехина, д. 7	29:22:000000:0000:11:401:001:00214110 0:0000:20002	12,6	Казна	С 21.12.2016 на неопределенный срок	Архангельский городской Совет депутатов	Решение	От 19.11.2008 № 797
7	Здание магазина	г. Архангельск, ул. Пустошного, д. 66, корп. 1	29:22:000000:0000:11:401:002:0001 09770	725,1	Казна	536,7 кв. м – с 01.04.2002 на неопределенный срок	Архангельский городской Совет депутатов	Решение	От 19.11.2008 № 797
						59,9 кв. м – с 01.06.2006 по 27.06.2027	Архангельский городской Совет депутатов	Решение	От 19.11.2008 № 797
						128,5 кв. м – совместно используемые помещения	Архангельский городской Совет депутатов	Решение	От 19.11.2008 № 797
8	Нежилые помещения первого этажа № 13-24, являющиеся частью нежилого помещения с кадастровым номером 29:22:090111:119	г. Архангельск, ул. Севстрой, д. 2		90,5	Оперативное управление	С 16.05.2018 до 15.05.2021	Администрация муниципального образования "Город Архангельск"	Постановление	От 14.08.2019 № 1208
Маймаксанский территориальный округ									
1	Здание магазина	г. Архангельск, ул. Мудьюгская, д. 11	29:22:010504:27	569,2	Казна	91,52 кв. м – с 01.12.2012 на неопределенный срок	Архангельский городской Совет депутатов	Решение	От 19.11.2008 № 797
						477,68 кв. м – свободные	Архангельский городской Совет депутатов	Решение	От 19.11.2008 № 797
2	Нежилое здание	г. Архангельск, ул. Победы, д. 73, стр. 1	29:22:011310:48	66,2	Казна	свободные	Архангельский городской Совет депутатов	Решение	От 19.11.2008 № 797
3	Здание газообменного пункта	г. Архангельск, ул. Победы, д. 3, корп. 1	29:22:012101:230	42,0	Казна	С 01.07.2007 на неопределенный срок	Архангельский городской Совет депутатов	Решение	От 19.11.2008 № 797
4	Нежилые помещения первого этажа № 16,18	г. Архангельск, ул. Проезжая, д. 6	29:22:012302:271	34,0	Казна	34,0 кв. м – с 01.04.2018 на неопределенный срок	Архангельский городской Совет депутатов	Решение	От 19.11.2008 № 797
5	Нежилые помещения первого этажа № 4-Н	г. Архангельск, ул. Школьная, д. 108, корп. 1	29:22:012001:661	33,4	Казна	С 19.02.2019 на 11 месяцев	Архангельская городская Дума	Решение	От 17.02.2016 № 311

6	Нежилое помещение первого этажа № 6-Н	г. Архангельск, ул. Школьная, д. 108, корп. 1	29:22:012001:663	7,1	Казна	Свободные	Архангельская городская Дума	Решение	От 13.04.2016 № 350
7	Нежилое помещение первого этажа № 8-Н	г. Архангельск, ул. Школьная, д. 108, корп. 1	29:22:012001:616	33,4	Казна	С 12.04.2017 на неопределенный срок	Архангельская городская Дума	Решение	От 13.04.2016 № 350
8	Нежилое помещение первого этажа №5-Н	г. Архангельск, ул. Школьная, д. 108, корп. 2, пом.5-Н	29:22:012001:662	11,2	Казна	Свободные	Администрация муниципального образования "Город Архангельск"	Постановление	От 30.03.2021 № 593
9	Нежилое помещение первого этажа № 6-Н	г. Архангельск, ул. Юности, д. 7	29:22:012010:821	17,2	Казна	С 19.09.2019 на 11 месяцев	Администрация муниципального образования "Город Архангельск"	Постановление	От 15.04.2019 № 514
10	Нежилое помещение первого этажа № 7-Н	г. Архангельск, ул. Юности, д. 7	29:22:012010:830	12,0	Казна	Свободные	Архангельский городской Совет депутатов	Решение	От 19.11.2008 № 797
11	Нежилое помещение первого этажа № 9-Н	г. Архангельск, ул. Юности, д. 7	29:22:012010:827	56,5	Казна	С 01.06.2016 на неопределенный срок	Архангельский городской Совет депутатов	Решение	От 19.11.2008 № 797
12	Нежилое помещение первого этажа № 12-Н	г. Архангельск, ул. Юности, д. 7	29:22:012010:826	21,9	Казна	С 01.06.2016 на неопределенный срок	Архангельский городской Совет депутатов	Решение	От 19.11.2008 № 797
13	Нежилое помещение первого этажа № 13-Н	г. Архангельск, ул. Юности, д. 7	29:22:012010:825	126,7	Казна	С 23.11.2017 на неопределенный срок	Архангельский городской Совет депутатов	Решение	От 19.11.2008 № 797

Северный территориальный округ

1	Нежилое помещение первого этажа № 4-Н	г. Архангельск, ул. Добролюбова, д. 28	29:22:031608:668	23,3	Казна	С 01.11.2017 на неопределенный срок	Архангельская городская Дума	Решение	От 22.04.2015 № 228
2	Нежилое помещение первого этажа № 2-Н	г. Архангельск, ул. Добролюбова, д. 28	29:22:031608:669	109,4	Казна	Свободные	Администрация муниципального образования "Город Архангельск"	Постановление	От 24.01.2020 № 133
3	Нежилые помещения первого этажа № 7 - 9	г. Архангельск, ул. Ильича, д. 2 корп. 1	29:22:031614:795	17,2	Казна	С 01.12.2018 на неопределенный срок	Архангельский городской Совет депутатов	Решение	От 19.11.2008 № 797
4	Нежилые помещения первого этажа № 10-13	г. Архангельск, ул. Ильича, д. 2, корп. 1	29:22:031614:796	16,9	Казна	С 01.07.2011 на неопределенный срок	Архангельский городской Совет депутатов	Решение	От 19.11.2008 № 797
5	Нежилые помещения первого этажа № 4-Н	г. Архангельск, ул. Ильича, д. 2, корп. 1	29:22:031614:799	25,1	Казна	С 02.10.2015 на неопределенный срок	Архангельский городской Совет депутатов	Решение	От 19.11.2008 № 797
6	Нежилые помещения первого этажа № 27-30, 37, 43-48, 60, являющиеся частью нежилого помещения с кадастровым номером 29:22:031201:540	г. Архангельск, ул. Кировская, д. 1, корп. 1		498,4	Казна	299,9 кв. м – с 01.02.2020 на неопределенный срок	Администрация муниципального образования "Город Архангельск"	Постановление	От 24.01.2020 № 133
						198,5 кв. м – с 01.03.2020 на неопределенный срок	Администрация муниципального образования "Город Архангельск"	Постановление	От 24.01.2020 № 133

1.2. Земельные участки

№ п/п	Местонахождение, расположение	Кадастровый номер	Общая площадь, кв. м	Срок владения и (или) пользования муниципальным имуществом арендатором	Сведения о правовом акте, в соответствии с которым муниципальное имущество включено в Перечень		
					наименование органа, принявшего документ	вид документа	реквизиты документа
1.	г. Архангельск, ул. Зеньковича, д.42, вид разрешенного использования: для стоянок автомобильного транспорта	29:22:080902:15	646	Свободный	Администрация муниципального образования "Город Архангельск"	Постановление	от 14.08.2019 №1208
2.	г. Архангельск, ул. Ленина, вид разрешенного использования: для размещения объектов розничной торговли.	29:22:060406:2197	1894	Свободный	Администрация муниципального образования "Город Архангельск"	Постановление	от 14.08.2019 №1208
3.	г. Архангельск, Октябрьский округ, Талажское шоссе, вид разрешенного использования: для размещения складских помещений.	29:22:040201:1252	15383	Свободный	Администрация муниципального образования "Город Архангельск"	Постановление	от 24.01.2020 №133

1.3. Сооружения

№ п/п	Наименование объекта	Адрес (местоположение)	Кадастровый (или условный) номер	Казна / оперативное управление (сокращенное наименование учреждения) / хозяйственное ведение (сокращенное наименование предприятия)	Срок владения и (или) пользования муниципальным имуществом арендатором	Сведения о правовом акте, в соответствии с которым муниципальное имущество включено в Перечень		
						наименование органа, принявшего документ	вид документа	реквизиты документа
1.	Причалы №98; №99	г. Архангельск, окр. Ломоносовский, Красная Пристань	29:22:000000:1496	казна	Свободные	Администрация муниципального образования "Город Архангельск"	Постановление	От 30.03.2021 № 593

Раздел II. Движимое имущество, свободное от прав третьих лиц
(за исключением права хозяйственного ведения, права оперативного управления, а также имущественных прав субъектов малого и среднего предпринимательства)

2.1. Сооружения

№ п/п	Наименование	Местонахождение, расположение	Казна / оперативное управление (сокращенное наименование учреждения) / хозяйственное ведение (сокращенное наименование предприятия)	Срок владения и (или) пользования муниципальным имуществом арендатором	Сведения о правовом акте, в соответствии с которым муниципальное имущество включено в Перечень		
					наименование органа, принявшего документ	вид документа	реквизиты документа
1.	-	-	-	-	-	-	-

2.2. Оборудование, машины, механизмы, установки, инвентарь

№ п/п	Наименование, техническая характеристика	Казна / оперативное управление (сокращенное наименование учреждения) / хозяйственное ведение (сокращенное наименование предприятия)	Срок владения и (или) пользования муниципальным имуществом арендатором	Сведения о правовом акте, в соответствии с которым муниципальное имущество включено в Перечень		
				наименование органа, принявшего документ	вид документа	реквизиты документа

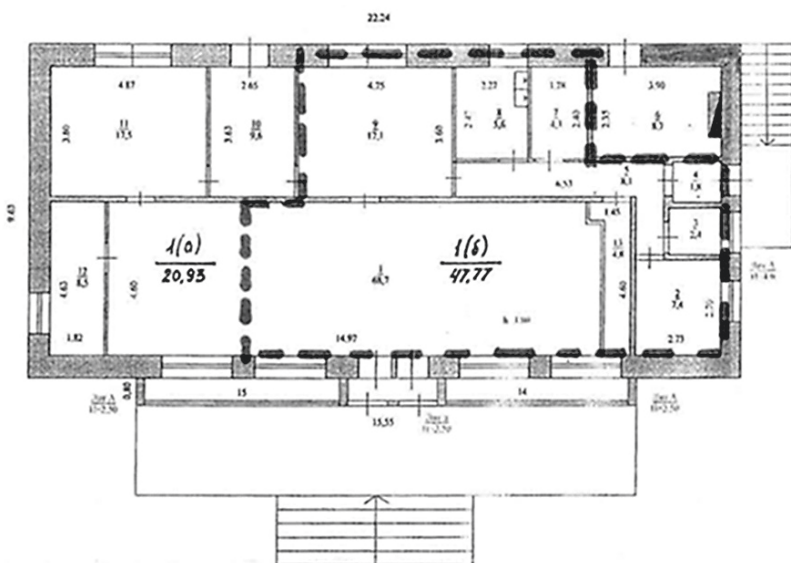
1.	Радиостанция Гранит-Навигатор-02 с гарнитурой ГМ-6, установленная в автобусе ПАЗ 32054: свидетельство о регистрации – 29 УК № 465782, регистрационный номер – АВ 28329	Казна	С 01.08.2019 по 31.07.2022	Администрация муниципального образования "Город Архангельск"	Постановление	От 15.04.2019 № 544
2.	Контейнеры для накопления твердых коммунальных отходов в количестве 96 шт.: объем – 1100 л.; габаритные размеры, мм: длина – 1377, ширина – 1077, высота – 1369; тип материала – пластик HDPE (изготовление из первичных марок полиэтилена); цвет – зеленый; контейнер выкатного типа на 4 колесах; способ загрузки в мусоровоз - задняя загрузка	Казна	Свободные	Администрация муниципального образования "Город Архангельск"	Постановление	От 30.03.2021 № 593

2.3. Транспортные средства

№ п/п	Наименование, техническая характеристика	Казна /оперативное управление (сокращенное наименование учреждения)/хозяйственное ведение (сокращенное наименование предприятия)	Срок владения и (или) пользования муниципальным имуществом арендатором	Сведения о правовом акте, в соответствии с которым муниципальное имущество включено в Перечень		
				наименование органа, принявшего документ	вид документа	реквизиты документа
1.	-	-	-	-	-	-

ПРИЛОЖЕНИЕ
к Перечню муниципального имущества, предназначенного для передачи во владение и (или) пользование субъектам малого и среднего предпринимательства

ПЛАН
нежилых помещений № 2-5, 7-9, 13 часть № 1 общей площадью 99,27 кв. м
в здании по адресу: г. Архангельск, ул. Кучина А.С., д. 9



ГЛАВА ГОРОДСКОГО ОКРУГА
«ГОРОД АРХАНГЕЛЬСК»
ПОСТАНОВЛЕНИЕ
от 14 мая 2021 г. № 870

О внесении изменений в постановление мэра города Архангельска от 14 декабря 2010 года № 531

- Внести в постановление мэра города Архангельска от 14 декабря 2010 года № 531 «Об официальном опубликовании муниципальных нормативных правовых актов Главы муниципального образования «Город Архангельск» (с изменениями и дополнениями) следующие изменения:
 - в наименовании, преамбуле и пункте 2 слова «муниципального образования» заменить словами «городского округа»;
 - пункт 1 изложить в следующей редакции:

«1. Официальным опубликованием муниципальных нормативных правовых актов Главы городского округа «Город Архангельск» является первая публикация их полного текста в газете «Архангельск – город воинской славы»»;
 - пункт 2 дополнить словами «, и на официальном информационном Интернет-портале муниципального образования «Город Архангельск»»;
 - пункт 3 исключить.
- Опубликовать постановление в газете «Архангельск – город воинской славы» и на официальном информационном Интернет-портале муниципального образования «Город Архангельск».
- Настоящее постановление вступает в силу со дня его официального опубликования и распространяется на правоотношения, возникшие с 22 января 2021 года.

Исполняющий обязанности
Главы городского округа
«Город Архангельск»

Д.В. Шапошников

АДМИНИСТРАЦИЯ ГОРОДСКОГО ОКРУГА
«ГОРОД АРХАНГЕЛЬСК»
ПОСТАНОВЛЕНИЕ
от 14 мая 2021 г. № 871

О внесении изменений в постановление мэрии города Архангельска от 14 декабря 2010 года № 532

- Внести в постановление мэрии города Архангельска от 14 декабря 2010 года № 532 «Об официальном опубликовании муниципальных нормативных правовых актов Администрации муниципального образования «Город Архангельск» (с изменениями и дополнениями) следующие изменения:
 - в наименовании, преамбуле и пункте 2 слова «муниципального образования» заменить словами «городского округа»;
 - пункт 1 изложить в следующей редакции:

«1. Официальным опубликованием муниципальных нормативных правовых актов Администрации городского округа «Город Архангельск» является первая публикация их полного текста в газете «Архангельск – город воинской славы»»;
 - пункт 2 дополнить словами «, и на официальном информационном Интернет-портале муниципального образования «Город Архангельск»»;
 - пункт 3 исключить.
- Опубликовать постановление в газете «Архангельск – город воинской славы» и на официальном информационном Интернет-портале муниципального образования «Город Архангельск».
- Настоящее постановление вступает в силу со дня его официального опубликования и распространяется на правоотношения, возникшие с 22 января 2021 года.

Исполняющий обязанности
Главы городского округа
«Город Архангельск»

Д.В. Шапошников

АДМИНИСТРАЦИЯ ГОРОДСКОГО ОКРУГА
«ГОРОД АРХАНГЕЛЬСК»

ПОСТАНОВЛЕНИЕ

от 14 мая 2021 г. № 872

О внесении изменений в постановление Администрации муниципального образования «Город Архангельск» от 24 марта 2017 года № 305

- Внести в постановление Администрации муниципального образования «Город Архангельск» от 24 марта 2017 года № 305 «Об официальном опубликовании муниципальных правовых актов ненормативного характера Администрации муниципального образования «Город Архангельск» следующие изменения:
 - в наименовании, преамбуле и пунктах 1, 2 слова «муниципального образования» заменить словами «городского округа».
 - Опубликовать постановление в газете «Архангельск – город воинской славы» и на официальном информационном Интернет-портале муниципального образования «Город Архангельск».
 - Настоящее постановление вступает в силу со дня его официального опубликования и распространяется на правоотношения, возникшие с 22 января 2021 года.

Исполняющий обязанности
Главы городского округа
«Город Архангельск»

Д.В. Шапошников

АДМИНИСТРАЦИЯ ГОРОДСКОГО ОКРУГА
«ГОРОД АРХАНГЕЛЬСК»

ПОСТАНОВЛЕНИЕ

от 14 мая 2021 г. № 873

О внесении изменения в раздел 1 схемы размещения нестационарных торговых объектов на территории муниципального образования «Город Архангельск»

- Внести в раздел 1 «Павильоны и киоски» схемы размещения нестационарных торговых объектов на территории муниципального образования «Город Архангельск», утвержденной постановлением мэрии города от 2 июля 2012 года № 178 (с изменениями и дополнениями), следующее изменение:

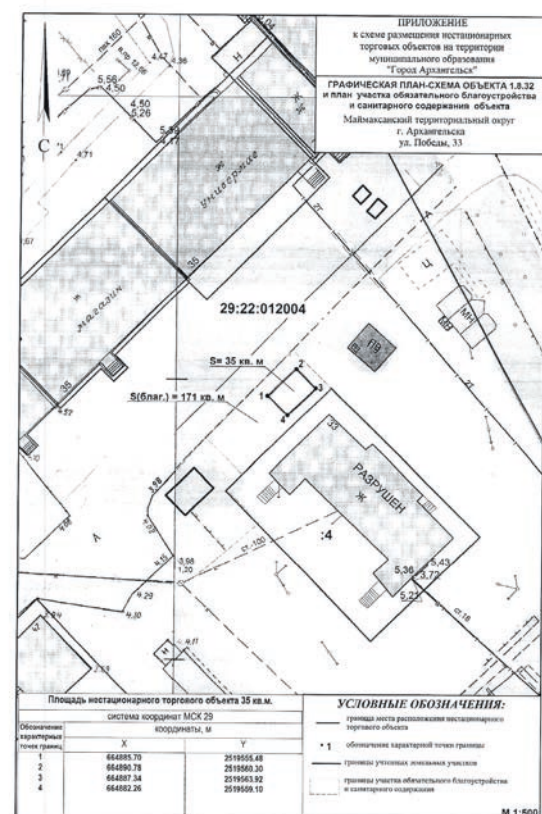
подраздел 1.8 «Маймаксанский территориальный округ» дополнить пунктом 1.8.32 следующего содержания:

«1.8.32 Улица Победы, 33 1 1 Плодоовощная продукция* 7 лет».

- Опубликовать постановление в газете «Архангельск – город воинской славы» и на официальном информационном Интернет-портале муниципального образования «Город Архангельск».

Исполняющий обязанности
Главы городского округа
«Город Архангельск»

Д.В. Шапошников



ПОСТАНОВЛЕНИЕ

от 17 мая 2021 г. № 877

О внесении изменений в постановление мэрии города Архангельска от 24 декабря 2014 года № 1114 и Положение об осуществлении государственных полномочий Архангельской области по предоставлению жилых помещений специализированного жилищного фонда детям-сиротам и детям, оставшимся без попечения родителей, лицам из числа детей-сирот и детей, оставшихся без попечения родителей

1. Внести в постановление мэрии города Архангельска от 24 декабря 2014 года № 1114 «Об осуществлении государственных полномочий Архангельской области по предоставлению жилых помещений специализированного жилищного фонда детям-сиротам и детям, оставшимся без попечения родителей, лицам из числа детей-сирот и детей, оставшихся без попечения родителей» следующие изменения:

- в пункте 1 слова «муниципального образования» заменить словами «городского округа»;
- пункт 6 изложить в следующей редакции: «6. Контроль за исполнением постановления возложить на заместителя Главы городского округа «Город Архангельск» – руководителя аппарата Лапина Д.В.».
- Внести в Положение об осуществлении государственных полномочий Архангельской области по предоставлению жилых помещений специализированного жилищного фонда детям-сиротам и детям, оставшимся без попечения родителей, лицам из числа детей-сирот и детей, оставшихся без попечения родителей, утвержденное постановлением мэрии города Архангельска от 24 декабря 2014 года № 1114, следующие изменения:
 - в пунктах 2 и 3.1 слова «муниципальное образование» в соответствующем падеже заменить словами «городской округу» в соответствующем падеже;
 - в пункте 4 слова «министерство образования и науки Архангельской области» в соответствующем падеже заменить словами «министерство образования Архангельской области» в соответствующем падеже.
- Опубликовать постановление в газете «Архангельск – город воинской славы» и на официальном информационном Интернет-портале муниципального образования «Город Архангельск».

**Глава городского округа
«Город Архангельск»**

Д.А. Морев

**АДМИНИСТРАЦИЯ ГОРОДСКОГО ОКРУГА
«ГОРОД АРХАНГЕЛЬСК»**

ПОСТАНОВЛЕНИЕ

от 18 мая 2021 г. № 881

Об утверждении порядка использования безнадзорных домашних животных, принятых в собственность городского округа «Город Архангельск»

В соответствии со статьей 231 Гражданского кодекса Российской Федерации, Федеральным законом от 27 декабря 2018 года № 498-ФЗ «Об ответственном обращении с животными и о внесении изменений в отдельные законодательные акты Российской Федерации», Федеральным законом от 6 октября 2003 года № 131-ФЗ «Об общих принципах организации местного самоуправления в Российской Федерации», постановлением Правительства Архангельской области от 17 декабря 2019 года № 703-пп «Об утверждении Порядка осуществления деятельности по обращению с животными без владельцев и организации деятельности приютов для животных и норм содержания животных в них на территории Архангельской области» **постановляет:**

- Утвердить прилагаемый Порядок использования безнадзорных домашних животных, принятых в собственность городского округа «Город Архангельск».
- Признать утратившим силу постановление мэрии города Архангельска от 1 сентября 2014 года № 713 «Об утверждении порядка использования животных без владельцев, принятых в муниципальную собственность муниципального образования «Город Архангельск», постановление Администрации муниципального образования «Город Архангельск» от 18 июля 2019 года № 1032 «О внесении изменений в постановление мэрии города Архангельска от 01.09.2014 № 713 и в Порядок использования безнадзорных животных, принятых в муниципальную собственность муниципального образования «Город Архангельск», постановление Администрации муниципального образования «Город Архангельск» от 23 октября 2019 года № 1693 «О внесении изменений в порядок использования животных без владельцев, принятых в муниципальную собственность муниципального образования «Город Архангельск».
- Опубликовать постановление в газете «Архангельск – город воинской славы» и на официальном информационном Интернет-портале муниципального образования «Город Архангельск».
- Настоящее постановление вступает в силу со дня его официального опубликования.

**Глава городского округа
«Город Архангельск»**

Д.А. Морев

**УТВЕРЖДЕН
постановлением Администрации
городского округа «Город Архангельск»
от 18 мая 2021 г. № 881**

**Порядок
использования безнадзорных домашних животных, принятых
в собственность городского округа «Город Архангельск»**

I. Общие положения

- Настоящий Порядок использования безнадзорных домашних животных, принятых в собственность городского округа «Город Архангельск» (далее – Порядок), устанавливает правила использования безнадзорных домашних животных, принятых в собственность городского округа «Город Архангельск».
- В собственность городского округа «Город Архангельск» по истечении установленного частью 1 статьи 231 Гражданского кодекса Российской Федерации срока могут быть приняты безнадзорные домашние животные, отловленные (задержанные) в соответствии с Порядком осуществления деятельности по обращению с животными без владельцев и организации деятельности приютов для животных и норм содержания животных в них на территории Архангельской области, утвержденным постановлением Правительства Архангельской области от 17 декабря 2019 года № 703-пп (далее – Порядок отлова), на территории городского округа «Город Архангельск», содержащиеся в приюте и не возвращенные их владельцам и (или) не переданные заинтересованным гражданам или организациям и которые не могут быть возвращены на прежние места их обитания.
- К безнадзорным домашним животным в настоящем Порядке относятся животные без владельца или владелец которых неизвестен на территории городского округа «Город Архангельск» (далее животные без владельцев).

II. Приемка безнадзорных домашних животных в собственность муниципального образования

- В собственность городского округа «Город Архангельск» могут быть переданы безнадзорные домашние животные, об отлове (задержании) которых в соответствии с частью 1 статьи 230 Гражданского кодекса Российской Федерации Администрация муниципального образования «Город Архангельск» письменно уведомлена. Приемка безнадзорных домашних животных в собственность городского округа осуществляется департаментом муниципального имущества Администрации муниципального образования «Город Архангельск» на основании акта приема-передачи безнадзорных домашних животных в собственность городского округа «Город Архангельск» (далее – акт приема-передачи).
- При передаче безнадзорных домашних животных в собственность городского округа «Город Архангельск» к акту приема-передачи должны прилагаться на каждое животное следующие документы (в соответствии с формами, утвержденными действующим законодательством):
 - карточка учета животного без владельца, оформленная на каждое животное (приложение № 1);
 - копия видеозаписи процесса отлова животного без владельца;
 - выписка из журнала регистрации информации о местах нахождения животного без владельца;
 - Дополнительно один экземпляр документов, указанных в подпунктах 1 – 3 пункта 5 настоящего Порядка, направляется в электронном виде на адрес электронной почты департамента муниципального имущества Администрации муниципального образования «Город Архангельск»: dmi@arhcity.ru. Электронные документы представляются в форматах doc, pdf, jpg и должны полностью соответствовать документам на бумажном носителе.
 - Передача безнадзорного домашнего животного в муниципальную собственность осуществляется безвозмездно.
 - С момента приема в собственность городского округа «Город Архангельск» и на весь период нахождения в казне городского округа «Город Архангельск» животные передаются на оперативный и технический учет в департамент городского хозяйства Администрации муниципального образования «Город Архангельск».
 - Основанием для отказа в принятии безнадзорных домашних животных в собственность городского округа «Город Архангельск» является предоставление не в полном объеме документов, предусмотренных подпунктами 1 – 3 пункта 5 настоящего Порядка; предоставление документа, указанного в подпункте 1 пункта 5 настоящего Порядка без указания сведений о результате освидетельствования специалистом в области ветеринарии на предмет наличия (отсутствия) немотивированной агрессивности.

III. Использование безнадзорных домашних животных, принятых в собственность городского округа

- Безнадзорные домашние животные, принятые в собственность (далее – животные), используются одним из следующих способов:
 - возврат животных их прежним владельцам;
 - безвозмездная передача животных заинтересованным гражданам или организациям;
 - передача животных муниципальным учреждениям (предприятиям);
 - продажа животных на торгах;
 - размещение в приюте и содержание в них животных до наступления естественной смерти таких животных;
 - умерщвление животных в случае необходимости прекращения непереносимых физических страданий нежизнеспособных животных при наличии достоверно установленных специалистом в области ветеринарии тяжелого неизлечимого заболевания животного или неизлечимых последствий острой травмы, несовместимых с жизнью животного, возникших после или в момент принятия животных в муниципальную собственность, которое производится специалистом в области ветеринарии гуманными методами, гарантирующими быструю и безболезненную смерть и утилизация трупов животных.
 - Животные подлежат возврату их прежним владельцам по их заявлениям с соблюдением требований законодательства Российской Федерации.
- Возврат животных их владельцам осуществляется по заявлению в соответствии с формой, предусмотренной приложением № 2 к настоящему Порядку, при предъявлении документов или иных доказательств, подтверждающих право собственности на животное (родословная, ветеринарный паспорт, электронная идентификация и иное). Доказательством

права собственности на животное могут являться свидетельские показания, которые оформляются в письменном виде в форме заявления свидетеля.

В случае возврата животного владельцу он возмещает городскому округу «Город Архангельск» расходы, связанные с содержанием животного за весь период его нахождения в собственности городского округа «Город Архангельск» с зачетом выгод, извлеченных от пользования ими.

12. Животные, не возвращенные их прежним владельцам, могут быть безвозмездно переданы в собственность заинтересованным гражданам или организациям по их письменным заявлениям.

13. Животные закрепляются на праве оперативного управления (хозяйственного ведения) за муниципальными учреждениями (предприятиями) городского округа только в случае, если указанные животные могут быть использованы в рамках осуществления уставной деятельности учреждений (предприятий).

14. Ценные породы животных могут быть реализованы посредством проведения торгов. Средства от продажи животных перечисляются в доход городского бюджета.

15. Размещение в приюте и содержание в них животных осуществляется на основании муниципального контракта на содержание животных, принятых в муниципальную собственность, на текущий год по результатам открытого конкурса.

Одновременно приюту передается заполненная в соответствующей части карточка учета животного и копия видеозаписи, указанной в подпункте 2 пункта 5 настоящего Порядка.

Содержание животных в приюте осуществляется до их естественной смерти или до принятия решения об использовании животных в соответствии с подпунктами 1 – 4, 6 пункта 10 настоящего Порядка.

Содержание животных в приюте осуществляется с соблюдением принципов гуманного обращения с животными, способами, не допускающими их размножение и нанесения ущерба их жизни и здоровью.

Сведения о карантинировании, маркировании, вакцинации, стерилизации, лечении, умерщвлении животного вносятся в карточку учета.

Хранение карточки учета осуществляется приютом для животных, из которого животное выбыло по основаниям, предусмотренным подпунктами 1 – 4, 6 пункта 10 настоящего Порядка, а также в случае наступления естественной смерти, в течение трех лет со дня его выбытия. В случае ликвидации приюта карточки учета передаются для хранения в пределах срока, предусмотренного настоящим абзацем, в департамент муниципального имущества Администрации муниципального образования «Город Архангельск».

16. С момента приема в собственность городского округа «Город Архангельск» мероприятия, предусмотренные пунктом 10 настоящего Порядка в отношении животных, осуществляются за счет средств городского округа «Город Архангельск» в пределах выделенных лимитов бюджетных обязательств.

17. Решение о наличии показаний и необходимости умерщвления животного принимается специалистом в области ветеринарии приюта гуманными методами, гарантирующими быструю и безболезненную смерть и вносится в карточку учета.

18. Трупы животных подлежат утилизации в соответствии с Ветеринарно-санитарными правилами сбора, утилизации и уничтожения биологических отходов, утвержденными Министерством сельского хозяйства и продовольствия Российской Федерации 4 декабря 1995 года № 13-7-2/469.

19. Списание муниципального движимого имущества проводится по акту выбытия в соответствии с формой, предусмотренной приложением № 3 к настоящему Порядку, который является основанием для осуществления процедуры списания.

**ПРИЛОЖЕНИЕ № 1
к Порядку использования безнадзорных домашних животных, принятых в муниципальную собственность городского округа «Город Архангельск»**

(форма)

**КАРТОЧКА УЧЕТА
животного без владельца**

Карточка учета животного № _____

Поступление в приют: «__» _____ 20__ г.

(наименование организации, осуществившей отлов животного без владельца)

«__» _____ 20__ г. в ____ ч. ____ мин. осуществлен отлов животного
(указывается дата и время отлова)
в соответствии с информацией от «__» _____ 20__ г. <*> по адресу:

(указывается место нахождения животного без владельца на момент отлова) и произведена транспортировка животного из места отлова в приют для животных

(указывается наименование и местонахождение приюта для животных)
Видеозапись процесса отлова животного: _____

(название файла)

Способ обездвиживания _____
Вид животного _____ порода _____ пол животного _____

Возраст (примерный) _____
Масса животного _____
Высота животного в холке _____

Окрас животного _____
Особые приметы (в том числе наличие электронного микрочипа, клейма и иных меток): _____

Заявитель <*>: _____

(указываются наименование и местонахождение юридического лица или Ф.И.О., адрес места жительства, телефон физического лица (в случае получения от физического лица согласия на обработку персональных данных))

Представитель
организации, осуществляющей
отлов животных без владельцев
(подпись) _____ (Ф.И.О.) _____ (дата) _____

Представитель
приюта для животных
(подпись) _____ (Ф.И.О.) _____ (дата) _____

Первичный осмотр
и оценка состояния здоровья: «__» _____ 20__ г.

Результаты: _____

Рекомендации: _____

Проведена специалистом в области ветеринарии
(подпись) _____ (Ф.И.О.) _____

Проведена процедура маркирования животного: «__» _____ 20__ г.
Присвоенный уникальный идентификационный номер _____
(номер бирки)

Проведена специалистом в области ветеринарии
(подпись) _____ (Ф.И.О.) _____

Вакцинация против бешенства: «__» _____ 20__ г.
Вакцина: _____ Серия № _____
Вакцинация против иных заболеваний: «__» _____ 20__ г.
Вакцина: _____ Серия № _____

Проведена специалистом в области ветеринарии
(подпись) _____ (Ф.И.О.) _____

Стерилизация: «__» _____ 20__ г.

Проведена специалистом в области ветеринарии
(подпись) _____ (Ф.И.О.) _____

Клинический осмотр <*>: «__» _____ 20__ г.

Рекомендации: _____

Ветеринарная помощь (при необходимости): _____

Проведен специалистом в области ветеринарии
(подпись) _____ (Ф.И.О.) _____

Выбытие: «__» _____ 20__ г.

Возврат животного владельцу: _____

(Ф.И.О. владельца животного, адрес места проживания, телефон (в случае получения от него согласия на обработку персональных данных) и основания возврата)

Представитель приюта для животных _____ (подпись) _____ (Ф.И.О.)
Передача животного новому владельцу: _____

(Ф.И.О. нового владельца, адрес места проживания, телефон (в случае получения от него согласия на обработку персональных данных) и основания возврата)
Представитель приюта для животных _____ (подпись) _____ (Ф.И.О.)
дрес возврата животного на прежнее место обитания: _____

Видеозапись процесса возврата животного на прежнее место обитания: _____ (наименование файла)

Представитель организации, осуществляющей отлов животных без владельцев _____ (подпись) _____ (Ф.И.О.) _____ (дата)

Умерщвление: «__» _____ 20__ г.

Основание для принятия решения о наличии показаний и необходимости умерщвления животного без владельца (с приложением подтверждающих документов) _____

Проведено специалистом в области ветеринарии _____ (подпись) _____ (Ф.И.О.)

Наступление естественной смерти: «__» _____ 20__ г.
Утилизация: «__» _____ 20__ г.

Представитель специализированной организации _____ (подпись) _____ (Ф.И.О.)

Примечание. Сведения об осуществлении отлова животного в карточку учета не вносятся в случае передачи животного в приют его владельцем.

<*> Указанная информация не вносится в карточку учета в случае осуществления отлова животных без владельцев в рамках утверждаемого государственной ветеринарной организацией Архангельской области плана отлова животных без владельцев.

<*> Указывается информация об осуществлении лечебно-профилактических мероприятий за период нахождения в приюте для животных.

ПРИЛОЖЕНИЕ № 2
к Порядку использования безнадзорных домашних животных, принятых в муниципальную собственность городского округа «Город Архангельск»

(форма)

ЗАЯВЛЕНИЕ
о возврате потерявшегося животного

Я, _____ (фамилия, имя, отчество (при наличии) владельца потерявшегося животного)
(реквизиты документа, удостоверяющего личность проживающий по адресу: _____
(указывается адрес места жительства)
прошу вернуть мне потерявшееся животное _____

(указываются все данные о потерявшемся животном, вид, пол, порода, возраст, окрас, характеристика волосяного покрова, наличие ошейника (шлейки), микрочипа, жетона, регистрационных знаков, специальной бирки (клипсы) с уникальным номером, особые приметы и отметины, особенности походки и передвижения и иное)

В подтверждение представляю следующие документы и материалы <*> _____

(указываются документы и материалы, подтверждающие право собственности потерявшегося животного, прилагаемые к заявлению)

Приложение: 1. _____
2. _____
3. _____

<*> При наличии свидетельских показаний они приобщаются к настоящему заявлению.

На обработку своих персональных данных _____ (согласен/не согласен)

(подпись) _____ (Ф.И.О.) _____ (дата)

ПРИЛОЖЕНИЕ № 3
к Порядку использования безнадзорных домашних животных, принятых в муниципальную собственность городского округа «Город Архангельск»

(форма)

АКТ № _____
выбытия животного

«__» _____ 20__ г.

Мы, нижеподписавшиеся, _____ (должность, Ф.И.О. присутствующих специалистов) составили настоящий акт о том, что произошло выбытие животного из приюта, указать причину: _____ (передача владельцу, умерщвление)

(регистрационный №, порода, окрас, возраст, инд. номерной знак)
Заказчик (уполномоченный орган) _____ (подпись, Ф.И.О.)
Специалист в области ветеринарии _____ (подпись, Ф.И.О.)
Представитель приюта _____ (подпись, Ф.И.О.)

ЗАКАЗЧИК _____ ПРЕДСТАВИТЕЛЬ ПРИЮТА: _____
Руководитель: _____ (Ф.И.О.) Руководитель: _____ (Ф.И.О.).

АДМИНИСТРАЦИЯ ГОРОДСКОГО ОКРУГА «ГОРОД АРХАНГЕЛЬСК»

ПОСТАНОВЛЕНИЕ

от 18 мая 2021 г. № 882

О внесении изменений в постановление Администрации муниципального образования «Город Архангельск» от 13 апреля 2018 года № 438 и в Административный регламент предоставления муниципальной услуги «Выдача разрешения осуществить погребение тела (останков) или праха умершего в месте погребения, рядом с ранее умершим близким родственником либо ранее умершим супругом на территории муниципального образования «Город Архангельск»

1. Внести в постановление Администрации муниципального образования «Город Архангельск» от 13 апреля 2018 года № 438 «Об утверждении Административного регламента предоставления Администрацией муниципального образования «Город Архангельск» муниципальной услуги «Выдача разрешения осуществить погребение тела (останков) или праха умершего в месте погребения, рядом с ранее умершим близким родственником либо ранее умершим супругом на территории муниципального образования «Город Архангельск» следующие изменения:

а) наименование изложить в следующей редакции:

«Об утверждении Административного регламента предоставления муниципальной услуги «Выдача разрешения осуществить погребение тела (останков) или праха умершего в месте погребения, рядом с ранее умершим близким родственником либо ранее умершим супругом на территории городского округа «Город Архангельск» Архангельской области»;

б) пункт 1 изложить в следующей редакции:

«1. Утвердить прилагаемый административный регламент предоставления муниципальной услуги «Выдача разрешения осуществить погребение тела (останков) или праха умершего в месте погребения, рядом с ранее умершим близким родственником либо ранее умершим супругом на территории городского округа «Город Архангельск» Архангельской области».»;

в) пункт 3 исключить.

2. Внести в административный регламент предоставления муниципальной услуги «Выдача разрешения осуществить погребение тела (останков) или праха умершего в месте погребения, рядом с ранее умершим близким родственником либо ранее умершим супругом на территории муниципального образования «Город Архангельск», утвержденный постановлением Администрации муниципального образования «Город Архангельск» от 13 апреля 2018 года № 438, изменение, изложив его в новой прилагаемой редакции.

3. Опубликовать постановление в газете «Архангельск – город воинской славы» и на официальном информационном Интернет-портале муниципального образования «Город Архангельск».

Глава городского округа «Город Архангельск»

Д.А. Морев

ПРИЛОЖЕНИЕ
к постановлению Администрации
городского округа «Город Архангельск»
от 18 мая 2021 г. № 882

УТВЕРЖДЕН постановлением Администрации муниципального образования «Город Архангельск» от 13.04.2018 № 438

АДМИНИСТРАТИВНЫЙ РЕГЛАМЕНТ

предоставления муниципальной услуги

«Выдача разрешения осуществить погребение тела (останков) или праха умершего в месте погребения, рядом с ранее умершим близким родственником либо ранее умершим супругом на территории городского округа «Город Архангельск» Архангельской области»

I. Общие положения

1.1. Предмет регулирования административного регламента

1. Настоящий административный регламент устанавливает порядок предоставления муниципальной услуги «Выдача разрешения осуществить погребение тела (останков) или праха умершего в месте погребения, рядом с ранее умершим близким родственником либо ранее умершим супругом на территории городского округа «Город Архангельск» Архангельской области» (далее – муниципальная услуга), и стандарт предоставления муниципальной услуги, включая сроки и последовательность административных процедур и административных действий Администрации городского округа «Город Архангельск» (далее – Администрация) при осуществлении полномочий по предоставлению муниципальной услуги.

1.2. Круг заявителей

2. Заявителями при предоставлении муниципальной услуги являются:

1) физические лица;
2) юридические лица (за исключением государственных органов и их территориальных органов, органов государственных внебюджетных фондов и их территориальных органов, органов местного самоуправления).

В случае отсутствия волеизъявления умершего лица, заявителями при предоставлении муниципальной услуги являются супруг, близкие родственники (дети, родители, усыновленные, усыновители, родные братья и родные сестры, внуки, дедушка, бабушка), иные родственники либо законный представитель умершего, а при отсутствии таковых иные лица, взявшие на себя обязанность осуществить погребение умершего.

3. От имени физических лиц, указанных в пункте 2 настоящего административного регламента, вправе выступать: представитель физического лица при представлении доверенности, подписанной физическим лицом и оформленной в соответствии с гражданским законодательством; законный представитель физического лица при представлении документов, подтверждающих права законного представителя.

От имени организаций (юридических лиц), указанных в пункте 2 настоящего административного регламента, вправе выступать:

руководитель организации при представлении документов, подтверждающих его полномочия; представитель организации при представлении доверенности, подписанной руководителем организации или иным уполномоченным на это лицом в соответствии с законом и учредительными документами организации.

Документ, подтверждающий полномочия выступать от имени заявителя, предоставляется в орган, предоставляющий муниципальную услугу, вместе с запросом о предоставлении муниципальной услуги.

В случае оформления доверенности, подтверждающей правомочие на обращение за получением муниципальной услуги, в форме электронного документа, доверенность, выданная организацией, удостоверяется усиленной квалифицированной электронной подписью правомочного должностного лица организации, а доверенность, выданная физическим лицом, – усиленной квалифицированной электронной подписью нотариуса.

1.3. Требования к порядку информирования о предоставлении муниципальной услуги

4. Информация о правилах предоставления муниципальной услуги может быть получена:

по телефону;
по электронной почте;
по почте путем обращения заявителя с письменным запросом о предоставлении информации;
при личном обращении заявителя;
на официальном информационном Интернет-портале муниципального образования «Город Архангельск»;
на Архангельском региональном портале государственных и муниципальных услуг (функций);
в помещениях органа Администрации, предоставляющего муниципальную услугу, (на информационных стендах).
5. При информировании по телефону, по электронной почте, по почте (путем обращения заявителя с письменным запросом о предоставлении информации) и при личном обращении заявителя:

1) сообщается следующая информация:
контактные данные органа Администрации, предоставляющего муниципальную услугу, (почтовый адрес, адрес официального сайта Администрации в информационно-телекоммуникационной сети «Интернет», номер телефона для справок, адрес электронной почты);
график работы органа Администрации, предоставляющего муниципальную услугу, с заявителями по вопросам их взаимодействия;

сведения о порядке досудебного (внесудебного) обжалования решений и действий (бездействия) органа Администрации, предоставляющего муниципальную услугу, его должностных лиц либо муниципальных служащих;

2) осуществляется консультирование по порядку предоставления муниципальной услуги.
Ответ на телефонный звонок должен начинаться с информации о наименовании органа Администрации, в который позвонил гражданин, должности, фамилии, имени и отчестве принявшего телефонный звонок муниципального служащего Администрации. Время разговора не должно превышать 10 минут. При невозможности муниципального служащего, принявшего телефонный звонок, самостоятельно ответить на поставленные вопросы, телефонный звонок должен быть переадресован (переведен) на другого муниципального служащего либо позвонившему гражданину должен быть сообщен номер телефона, по которому можно получить необходимую информацию, или указан иной способ получения информации о правилах предоставления муниципальной услуги.

Обращения заявителей по электронной почте и их письменные запросы рассматриваются в Администрации в порядке, предусмотренном Федеральным законом от 2 мая 2006 года № 59-ФЗ «О порядке рассмотрения обращений граждан Российской Федерации» и Федеральным законом от 9 февраля 2009 года № 8-ФЗ «Об обеспечении доступа к информации о деятельности государственных органов и органов местного самоуправления».

6. На официальном информационном Интернет-портале муниципального образования «Город Архангельск» размещается следующая информация:

текст настоящего административного регламента;
контактные данные органа Администрации, предоставляющего муниципальную услугу, указанные в пункте 5 настоящего административного регламента;

график работы органа Администрации, предоставляющего муниципальную услугу, с заявителями по вопросам их взаимодействия;

образцы заполнения заявителями бланков документов;

порядок получения консультаций (справок) о предоставлении муниципальной услуги;
сведения о порядке досудебного (внесудебного) обжалования решений и действий (бездействия) органа Администрации, предоставляющего муниципальную услугу, его должностных лиц либо муниципальных служащих;

информация о статусе кладбищ и наличии свободных мест для погребения.

7. На Архангельском региональном портале государственных и муниципальных услуг (функций) размещается информация, указанная в пункте 6 настоящего административного регламента;

информация, указанная в пункте 22 Положения о формировании и ведении Архангельского регионального реестра государственных и муниципальных услуг (функций) и Архангельского регионального портала государственных и муниципальных услуг (функций), утвержденном постановлением Правительства Архангельской области от 28 декабря 2010 года № 408-пн.

8. В помещениях органа Администрации, предоставляющего муниципальную услугу, (на информационных стендах) размещается информация, указанная в пункте 6 настоящего административного регламента.

II. Стандарт предоставления муниципальной услуги

9. Наименование муниципальной услуги: «Выдача разрешения осуществить погребение тела (останков) или праха умершего в месте погребения, рядом с ранее умершим близким родственником либо ранее умершим супругом на территории городского округа «Город Архангельск» Архангельской области».

10. Муниципальная услуга исполняется непосредственно Администрацией в лице департамента городского хозяйства Администрации.

11. В предоставлении муниципальной услуги участвуют:

1) департамент организационной работы, общественных связей и контроля Администрации;
2) органы записи актов гражданского состояния;
3) Федеральная налоговая служба (далее – ФНС России).

В ходе предоставления муниципальной услуги запрещается требовать от заявителя осуществления действий, в том числе согласований, необходимых для получения муниципальной услуги и связанных с обращением в иные органы Администрации, органы местного самоуправления, государственные органы и организации, за исключением получения услуг, включенных в перечень услуг, которые являются необходимыми и обязательными для предоставления муниципальных услуг, органами Администрации муниципального образования «Город Архангельск» и предоставляются организациями, участвующими в предоставлении муниципальных услуг, утвержденный решением Архангельской городской Думы от 21 марта 2012 года № 410.

2.1. Результат предоставления муниципальной услуги

12. Результатами предоставления муниципальной услуги являются:

- 1) выдача уведомления о разрешении осуществить погребение тела (останков) или праха умершего в месте погребения, рядом с ранее умершим близким родственником либо ранее умершим супругом на территории городского округа «Город Архангельск» Архангельской области (далее – уведомление о разрешении осуществить погребение);
- 2) выдача уведомления об отказе в предоставлении разрешения осуществить погребение тела (останков) или праха умершего в месте погребения, рядом с ранее умершим близким родственником либо ранее умершим супругом на территории городского округа «Город Архангельск» Архангельской области (далее – уведомление об отказе в предоставлении разрешения осуществить погребение).

2.2. Сроки при предоставлении муниципальной услуги

13. Сроки выполнения отдельных административных процедур и действий:

- 1) регистрация запроса заявителя – в день поступления запроса заявителя;
- 2) рассмотрение вопроса о предоставлении муниципальной услуги и принятие решения о выдаче результата предоставления муниципальной услуги составляет 4 (четыре) рабочих дня со дня поступления запроса заявителя;
- 3) передача документов, предусмотренных пунктом 48 настоящего административного регламента, муниципальному служащему Администрации, ответственному за выдачу документов, осуществляется в день подписания документов, предусмотренных пунктом 48 настоящего административного регламента;
- 4) выдача заявителю результата предоставления муниципальной услуги осуществляется в течение одного дня после передачи документов, предусмотренных пунктом 48 настоящего административного регламента, муниципальному служащему Администрации, ответственному за выдачу документов.
14. Максимальный срок ожидания в очереди:
- 1) при подаче запроса о предоставлении муниципальной услуги – не более 15 минут;
- 2) при получении результата предоставления муниципальной услуги – не более 15 минут.
15. Общий срок предоставления муниципальной услуги – 5 (пять) рабочих дней.

2.3. Перечень нормативных правовых актов, регулирующих предоставление муниципальной услуги

16. Перечень нормативных правовых актов, регулирующих предоставление муниципальной услуги размещен на Архангельском региональном портале государственных и муниципальных услуг (функций) и на официальном информационном Интернет-портале муниципального образования «Город Архангельск».

2.4. Исчерпывающий перечень документов, необходимых для предоставления муниципальной услуги и услуг, которые являются необходимыми и обязательными для предоставления муниципальной услуги

17. Для получения результата муниципальной услуги заявитель представляет (далее – запрос заявителя):
- 1) заявление о выдаче разрешения осуществить погребение тела (останков) или праха умершего в месте погребения, рядом с ранее умершим близким родственником либо ранее умершим супругом на территории городского округа «Город Архангельск» Архангельской области;
- 2) согласие лица, ответственного за могилу (если такое лицо не является заявителем запроса и если запрос не в отношении погребения такого лица), ранее получившего дополнительный участок земли в целях гарантированного погребения в будущем супруга или близкого родственника рядом с захоронением умершего родственника;
- 3) документ, удостоверяющий личность заявителя;
- 4) документ, подтверждающий полномочия выступать от имени заявителя;
- 5) справку о кремации (при захоронении праха);
- 6) счет (наряд) - заказ и (или) договор на погребение умершего и оказание услуг по погребению;
- 7) документы, подтверждающие родственные отношения между умершим и лицом, ранее погребенным в месте, указанном в запросе;
- 8) волеизъявление умершего о погребении его тела (останков) или праха в указанном им месте погребения, выраженное лицом при жизни, в случае отсутствия документов, предусмотренных подпунктом 7 пункта 17;
- 9) свидетельства о смерти умершего и ранее умершего близкого родственника либо ранее умершего супруга (при отсутствии сведений в Едином государственном реестре записей актов гражданского состояния);
- 10) справку о рождении (при отсутствии сведений в Едином государственном реестре записей актов гражданского состояния).
18. Для получения результата муниципальной услуги заявитель вправе по собственной инициативе представить:
- 1) свидетельства о смерти умершего и ранее умершего близкого родственника либо ранее умершего супруга;
- 2) справку о рождении (в случае погребения мертворожденных).
19. Если заявитель не представил по собственной инициативе документы, указанные в подпунктах 1 и 2 пункта 18 настоящего административного регламента, орган Администрации, предоставляющий муниципальную услугу, должен самостоятельно запросить их путем направления межведомственных информационных запросов в порядке, предусмотренном пунктом 45 настоящего административного регламента.
20. Документы, предусмотренные подпунктами 1 и 2 пункта 17 настоящего административного регламента, составляется по форме в соответствии с приложениями № 1 и № 2 к настоящему административному регламенту.
21. Документы, предусмотренные подпунктами 1 и 2 пункта 17 настоящего административного регламента, представляются в виде подлинника в одном экземпляре каждый.
- Документы, предусмотренные подпунктами 3 – 10 пункта 17, подпунктами 1 и 2 пункта 18 настоящего административного регламента, представляются в виде копии, в одном экземпляре каждый.
- Копии документов должны полностью соответствовать подлинникам документов.
22. Документы, предусмотренные настоящим подразделом, представляются заявителем лично в отдел регистрации и контроля исполнения документов департамента организационной работы, общественных связей и контроля Администрации.
23. Администрация не вправе требовать от заявителя:

- предоставления документов и информации или осуществления действий, представление или осуществление которых не предусмотрено нормативными правовыми актами, регулирующими отношения, возникающие в связи с предоставлением муниципальной услуги;
- предоставления документов и информации, которые находятся в распоряжении органа Администрации, предоставляющего муниципальную услугу, иных органов Администрации, органов местного самоуправления, государственных органов, организаций и учреждений, в соответствии с нормативными правовыми актами Российской Федерации, нормативными правовыми актами Архангельской области и муниципальными правовыми актами муниципального образования «Город Архангельск»;
- осуществления действий, в том числе согласований, необходимых для получения муниципальной услуги и связанных с обращением в иные государственные органы, органы местного самоуправления, организации, за исключением получения услуг и получения документов и информации, предоставляемых в результате предоставления таких услуг, включенных в перечень, указанные в части 1 статьи 9 Федерального закона от 27 июля 2010 года № 210-ФЗ «Об организации предоставления государственных и муниципальных услуг»;
- предоставления документов и информации, отсутствие и (или) недостоверность которых не указывались при первоначальном отказе в приеме документов, необходимых для предоставления муниципальной услуги, либо в предоставлении муниципальной услуги, за исключением следующих случаев:
- изменение требований нормативных правовых актов, касающихся предоставления муниципальной услуги, после первоначальной подачи заявления о предоставлении муниципальной услуги;
- наличие ошибок в заявлении о предоставлении муниципальной услуги и документах, поданных заявителем после первоначального отказа в приеме документов, необходимых для предоставления муниципальной услуги, либо в предоставлении муниципальной услуги и не включенных в представленный ранее комплект документов;
- истечение срока действия документов или изменение информации после первоначального отказа в приеме документов, необходимых для предоставления муниципальной услуги, либо в предоставлении муниципальной услуги;
- выявление документально подтвержденного факта (признаков) ошибочного или противоправного действия (бездействия) должностного лица Администрации, муниципального служащего при первоначальном отказе в приеме документов, необходимых для предоставления муниципальной услуги, либо в предоставлении муниципальной услуги, о чем в письменном виде за подписью руководителя органа Администрации, предоставляющего муниципальную услугу, уведомляется заявитель, а также приносятся извинения за доставленные неудобства.

2.5. Исчерпывающий перечень оснований для отказа в приеме документов, необходимых для предоставления муниципальной услуги

24. Основаниями для отказа в приеме документов, необходимых для предоставления муниципальной услуги, являются следующие обстоятельства:
- 1) лицо, подающее документы, не относится к числу заявителей в соответствии с пунктами 2 и 3 настоящего административного регламента;
- 2) заявитель представил неполный комплект документов, установленный пунктом 17 настоящего административного регламента;
- 3) заявитель представил документы, оформление и (или) способ представления которых не соответствует установленным требованиям пунктов 20, 21, 22 настоящего административного регламента.
25. Не допускается отказ в приеме документов, необходимых для предоставления муниципальной услуги, в случае, если запрос заявителя подан в соответствии с информацией о сроках и порядке предоставления муниципальной услуги, размещенной на Архангельском региональном портале государственных и муниципальных услуг (функций) и официальном информационном Интернет – портале муниципального образования «Город Архангельск».
26. Не допускается повторный отказ в приеме документов, необходимых для предоставления муниципальной услуги, если такой отказ приводит к нарушению требований, предусмотренных пунктом 4 части 1 статьи 7 Федерального закона от 27 июля 2010 года № 210-ФЗ «Об организации предоставления государственных и муниципальных услуг».

2.6. Исчерпывающий перечень оснований для приостановления или отказа в предоставлении муниципальной услуги

27. Оснований для принятия решения Администрации о приостановлении предоставления муниципальной услуги не предусмотрено.
28. Основаниями для принятия решения органом Администрации, предоставляющим муниципальную услугу, об отказе в предоставлении муниципальной услуги являются следующие обстоятельства:
- 1) кладбище, указанное в запросе, закрыто для захоронений, кроме захоронения урн с прахом (в случае погребения тела (останков) умершего в месте погребения, рядом с ранее умершим близким родственником либо ранее умершим супругом на территории городского округа «Город Архангельск» Архангельской области);
- 2) отсутствие свободного участка земли для погребения на указанном в запросе кладбище в месте погребения ранее умершего близкого родственника либо ранее умершего супруга;
- 3) не истек срок кладбищенского периода при погребении в существующую могилу ранее умершего родственника либо ранее умершего супруга;
- 4) не подтверждены родственные отношения между умершим и лицом, ранее погребенным в месте, указанном в запросе и отсутствует волеизъявление умершего о погребении его тела (останков) или праха в указанном им месте погребения, выраженное лицом при жизни;
- 5) не получено согласие лица, ответственного за могилу (если такое лицо не является заявителем запроса и если запрос не в отношении погребения такого лица), ранее получившего дополнительный участок земли в целях гарантированного погребения в будущем супруга или близкого родственника рядом с захоронением умершего родственника;
- 6) кладбище, указанное в запросе, расположено не на территории городского округа «Город Архангельск»;
- 7) отказать заявителя от предоставления муниципальной услуги путем подачи заявления;
- 8) документы, предусмотренные пунктом 18, запрошенные в рамках межведомственного взаимодействия в Едином государственном реестре записей актов гражданского состояния, отсутствуют.
29. Не допускается отказ в предоставлении муниципальной услуги в случае, если запрос заявителя подан в соответствии с информацией о сроках и порядке предоставления муниципальной услуги, размещенной на Архангельском региональном портале государственных и муниципальных услуг (функций) и официальном информационном Интернет-портале муниципального образования «Город Архангельск».
30. Не допускается отказ в предоставлении муниципальной услуги по основаниям, предусмотренным пунктом 28 настоящего административного регламента, если такой отказ приводит к нарушению требований, предусмотренных пунк-

ктом 4 части 1 статьи 7 Федерального закона от 27 июля 2010 года № 210-ФЗ «Об организации предоставления государственных и муниципальных услуг».

27. Перечень услуг, которые являются необходимыми и обязательными для предоставления муниципальной услуги, в том числе сведения о документе (документах), выдаваемом (выдаваемых) организациями, участвующими в предоставлении муниципальной услуги

31. Услуг, которые являются необходимыми и обязательными для предоставления муниципальной услуги, не имеется.

28. Порядок, размер и основания взимания платы с заявителя при предоставлении муниципальной услуги

32. Муниципальная услуга предоставляется на безвозмездной основе.

29. Требования к помещениям, в которых предоставляется муниципальная услуга

33. Помещения Администрации, предназначенные для предоставления муниципальной услуги, обозначаются соответствующими табличками с указанием номера кабинета, названия соответствующего подразделения органа Администрации, фамилий, имен и отчеств муниципальных служащих Администрации, организующих предоставление муниципальной услуги, мест приема и выдачи документов, мест информирования заявителей.

Прием заявителей осуществляется в специально предназначенных для этого помещениях Администрации. Для ожидания приема отводятся места, оснащенные стульями и столами для возможности оформления документов. В местах информирования заявителей размещаются информационные стенды с информацией, предусмотренной пунктом 6 настоящего административного регламента.

34. Помещения Администрации, предназначенные для предоставления муниципальной услуги, должны удовлетворять требованиям об обеспечении беспрепятственного доступа инвалидов к объектам социальной, инженерной и транспортной инфраструктур и к предоставляемым в них услугам в соответствии с законодательством Российской Федерации о социальной защите инвалидов, включая:

условия для беспрепятственного доступа к помещениям, расположенным в здании, в котором предоставляется муниципальная услуга;

возможность самостоятельного, с помощью служащих, организующих предоставление муниципальной услуги, передвижения по зданию, в котором расположены помещения, предназначенные для предоставления муниципальной услуги, в целях доступа к месту предоставления услуги, входа в такое здание и выхода из него;

возможность посадки в транспортное средство и высадки из него перед входом в здание, в котором расположены помещения, предназначенные для предоставления муниципальной услуги, в том числе с использованием кресла-коляски, с помощью служащих, организующих предоставление муниципальной услуги;

сопровождение инвалидов, имеющих стойкие расстройства функции зрения и самостоятельного передвижения, и оказание им помощи в здании, в котором расположены помещения, предназначенные для предоставления муниципальной услуги;

надлежащее размещение оборудования и носителей информации, необходимых для обеспечения беспрепятственного доступа инвалидов к помещениям, предназначенным для предоставления муниципальной услуги, с учетом ограничений их жизнедеятельности;

дублирование необходимой для получения муниципальной услуги звуковой и зрительной информации, а также надписей, знаков и иной текстовой и графической информации знаками, выполненными рельефно-точечным шрифтом Брайля, допуск сурдопереводчика и тифлосурдопереводчика;

допуск собаки-проводника в здание, в котором расположены помещения, предназначенные для предоставления муниципальной услуги, при наличии документа, подтверждающего специальное обучение собаки-проводника и выданного по форме и в порядке, которые определены уполномоченным федеральным органом исполнительной власти;

оказание инвалидам необходимой помощи в доступной для них форме в уяснении порядка предоставления муниципальной услуги, в оформлении предусмотренных настоящим административным регламентом документов, в совершении ими других необходимых для получения результата муниципальной услуги действий;

оказание служащими, организующими предоставление муниципальной услуги, помощи инвалидам в преодолении барьеров, мешающих получению ими муниципальной услуги наравне с другими лицами.

2.10. Показатели доступности и качества муниципальной услуги

35. Показателями доступности муниципальной услуги являются:

- 1) предоставление заявителям информации о правилах предоставления муниципальной услуги в соответствии с подразделом 1.3 настоящего административного регламента;
- 2) обеспечение заявителям возможности обращения за предоставлением муниципальной услуги через представителя;
- 3) запись на прием в Администрацию для подачи запросов о предоставлении муниципальной услуги;
- 4) размещение на Архангельском региональном портале государственных и муниципальных услуг (функций) форм документов, необходимых для предоставления муниципальной услуги и обеспечение возможности их копирования;
- 5) безвозмездность предоставления муниципальной услуги.
36. Показателями качества муниципальной услуги являются:

- 1) отсутствие случаев нарушения сроков при предоставлении муниципальной услуги;
- 2) отсутствие случаев удовлетворения в судебном порядке заявлений заявителей, оспаривающих решения и действия (бездействие) Администрации, а также ее должностных лиц, муниципальных служащих;
- 3) отсутствие случаев назначения административных наказаний в отношении должностных лиц, муниципальных служащих Администрации за нарушение законодательства об организации предоставления муниципальных услуг;
- 4) количество взаимодействий заявителя с должностными лицами при предоставлении муниципальной услуги не более 2 (двух) раз.

III. Состав, последовательность и сроки выполнения административных процедур, требования к порядку их выполнения

37. Предоставление муниципальной услуги включает в себя следующие административные процедуры:

- 1) регистрация запроса заявителя о предоставлении муниципальной услуги;
- 2) рассмотрение вопроса о предоставлении муниципальной услуги и принятие решения о выдаче результата предоставления муниципальной услуги;
- 3) выдача заявителю результата предоставления муниципальной услуги.

3.1. Регистрация запроса заявителя о предоставлении муниципальной услуги

38. Основанием для начала предоставления муниципальной услуги является получение Администрацией запроса заявителя о предоставлении муниципальной услуги (пункт 17 настоящего административного регламента).

39. В целях регистрации запроса заявителя муниципальной служащий Администрации, ответственный за прием документов, в срок, указанный в подпункте 1 пункта 13 настоящего административного регламента, проверяет полноту и правильность оформления полученных документов и устанавливает наличие или отсутствие оснований для отказа в приеме документов, необходимых для предоставления муниципальной услуги (подраздел 2.5 настоящего административного регламента).

40. В случае наличия оснований для отказа в приеме документов (подраздел 2.5 настоящего административного регламента) муниципальный служащий Администрации, ответственный за прием документов, подготавливает уведомление об этом.

В уведомлении указывается конкретное основание для отказа в приеме документов с разъяснением, в чем оно состоит, а также в случаях, предусмотренных подпунктами 2 и 3 пункта 24 настоящего административного регламента, перечень недостающих документов и (или) документов, оформление и (или) способ предоставления которых не соответствует установленным требованиям.

Уведомление об отказе в приеме документов подписывается руководителем органа Администрации, осуществляющего прием документов, и вручается заявителю лично в течение срока, указанного в пункте 15 настоящего административного регламента.

41. В случае отсутствия оснований для отказа в приеме документов (подраздел 2.5 настоящего административного регламента) муниципальный служащий Администрации, ответственный за прием документов, регистрирует запрос заявителя в системе электронного документооборота «Дело» и направляет его муниципальному служащему Администрации, ответственному за рассмотрение вопроса о выдаче разрешения осуществить погребение тела (останков) или праха умершего в месте погребения, рядом с ранее умершим близким родственником либо ранее умершим супругом на территории городского округа «Город Архангельск» Архангельской области (далее – муниципальный служащий Администрации, ответственный за рассмотрение вопроса о выдаче разрешения осуществить погребение);

42. Результатом административной процедуры является прием и регистрация заявления с прилагаемыми к нему документами или отказ в приеме документов.

3.2. Рассмотрение вопроса о предоставлении муниципальной услуги и принятие решения о выдаче результата предоставления муниципальной услуги

43. Основанием для начала выполнения административной процедуры является регистрация запроса заявителя о предоставлении муниципальной услуги.

44. Муниципальный служащий Администрации, ответственный за рассмотрение вопроса о выдаче разрешения осуществить погребение, в срок, предусмотренный подпунктом 2 пункта 13 настоящего административного регламента проверяет наличие или отсутствие оснований для отказа в предоставлении муниципальной услуги

45. В случае непредоставления заявителем документов, которые заявитель вправе представить по собственной инициативе (пункт 18 настоящего административного регламента), муниципальный служащий Администрации, ответственный за рассмотрение вопроса о выдаче разрешения осуществить погребение, подготавливает межведомственные информационные запросы в федеральные органы исполнительной власти, органы местного самоуправления, подведомственные им организации, если указанные документы (сведения, содержащиеся в них) находятся в распоряжении таких органов и организаций;

для получения сведений о государственной регистрации смерти, справки о рождении (в случае погребения мертворожденного) – в ФНС России в течение одного рабочего дня со дня получения запроса заявителя.

Указанные межведомственные информационные запросы направляются через единую систему межведомственного электронного взаимодействия или Архангельскую региональную систему межведомственного электронного взаимодействия. В случае невозможности направления межведомственного запроса в электронной форме через единую систему межведомственного электронного взаимодействия или Архангельскую региональную систему межведомственного электронного взаимодействия указанный запрос направляется по электронной почте.

46. В случае наличия оснований для отказа в предоставлении муниципальной услуги, предусмотренных пунктом 28 настоящего административного регламента, муниципальный служащий Администрации, ответственный за рассмотрение вопроса о выдаче разрешения осуществить погребение, подготавливает уведомление об отказе в предоставлении разрешения осуществить погребение (приложение № 3 к настоящему административному регламенту).

В уведомлении об отказе в предоставлении разрешения осуществить погребение указывается конкретное основание для отказа и разъясняется, в чем именно оно состоит.

47. В случае отсутствия оснований для отказа в предоставлении муниципальной услуги, предусмотренных подразделом 2.6 настоящего административного регламента, муниципальный служащий Администрации, ответственный за рассмотрение вопроса о выдаче разрешения осуществить погребение подготавливает уведомление о разрешении осуществить погребение (приложение № 4 к настоящему административному регламенту).

48. Уведомление о разрешении (об отказе в предоставлении разрешения) осуществить погребение подписывается начальником отдела коммунального хозяйства департамента городского хозяйства Администрации и передается муниципальному служащему Администрации, ответственному за выдачу документов, в срок, предусмотренный подпунктом 3 пункта 13 настоящего административного регламента.

49. Результатом административной процедуры является подписание начальником отдела коммунального хозяйства департамента городского хозяйства Администрации уведомления о разрешении (об отказе в предоставлении разрешения) осуществить погребение.

3.3. Выдача заявителю результата предоставления муниципальной услуги

50. Основанием для начала выполнения административной процедуры является подготовка и подписание документов, предусмотренных пунктом 48 настоящего административного регламента (далее – результат предоставления муниципальной услуги).

51. Муниципальный служащий Администрации, ответственный за выдачу документов, в срок, предусмотренный подпунктом 4 пункта 13 настоящего административного регламента, вручает результат предоставления муниципальной услуги заявителю лично.

52. В случае выявления заявителем в полученных документах опечаток и (или) ошибок заявитель представляет в Администрацию одним из способов, предусмотренных пунктом 22, заявление в свободной форме об исправлении таких опечаток и (или) ошибок.

Муниципальный служащий Администрации, ответственный за рассмотрение вопроса о выдаче разрешения осуществить погребение, в срок, не превышающий двух рабочих дней со дня поступления соответствующего заявления, проводит проверку указанных в заявлении сведений.

В случае выявления допущенных опечаток и (или) ошибок в выданных в результате предоставления муниципальной услуги документах муниципальный служащий Администрации, ответственный за рассмотрение вопроса о выдаче разрешения осуществить погребение, осуществляет их замену в срок, не превышающий пяти рабочих дней со дня поступления соответствующего заявления.

53. В случае утраты уведомления о разрешении (об отказе в предоставлении разрешения) осуществить погребение выдается его дубликат.

Заявитель представляет в Администрацию одним из способов, предусмотренных пунктом 22 настоящего административного регламента заявление в свободной форме о выдаче дубликата уведомления о предоставлении (об отказе в предоставлении) участка земли для погребения (далее – заявление о выдаче дубликата).

Муниципальный служащий Администрации, ответственный за рассмотрение вопроса о предоставлении участка земли для погребения, в срок, не превышающий двух рабочих дней со дня поступления соответствующего заявления, проводит проверку указанных в заявлении сведений.

Основаниями для отказа в выдаче дубликата уведомления о разрешении (об отказе в предоставлении разрешения) осуществить погребение являются:

отсутствие в заявлении о выдаче дубликата информации, позволяющей идентифицировать ранее выданное уведомление о предоставлении участка земли;
предоставление заявления о выдаче дубликата неуполномоченным лицом в соответствии с пунктами 2, 3 настоящего административного регламента;
представление заявления способом не соответствующим требованиям предусмотренным пунктом 22 настоящего административного регламента.

54. Результатом административной процедуры является выдача заявителю документов, предусмотренных пунктом 48 настоящего административного регламента.

IV. Формы контроля за исполнением административного регламента

55. Контроль за исполнением настоящего административного регламента осуществляется директором департамента городского хозяйства Администрации, в следующих формах:

текущий контроль за выполнением муниципальными служащими Администрации административных действий при предоставлении муниципальной услуги;
рассмотрение жалоб на решения, действия (бездействие) должностных лиц, муниципальных служащих Администрации, выполняющих административные действия при предоставлении муниципальной услуги.

56. Обязанности муниципальных служащих Администрации по исполнению настоящего административного регламента, а также их персональная ответственность за неисполнение или ненадлежащее исполнение своих обязанностей закрепляются в должностных инструкциях соответствующих муниципальных служащих.

При выявлении нарушений при предоставлении муниципальной услуги осуществляется привлечение виновных лиц к ответственности в соответствии с законодательством Российской Федерации.

57. Граждане, их объединения и организации в случае выявления фактов нарушения порядка предоставления муниципальной услуги или ненадлежащего исполнения настоящего регламента вправе обратиться с жалобой в Администрацию.

58. Решения Администрации могут быть оспорены в порядке, предусмотренном Федеральным законом от 27 июля 2010 года № 210-ФЗ «Об организации предоставления государственных и муниципальных услуг», и в судебном порядке.

V. Досудебный (внесудебный) порядок обжалования решений и действий (бездействия) Администрации, ее должностных лиц либо муниципальных служащих

59. Заявитель вправе в досудебном (внесудебном) порядке обратиться с жалобой на решения и (или) действия (бездействие) Администрации, её должностных лиц, муниципальных служащих (далее – жалоба).

60. Жалобы подаются:
на решения или действия (бездействие) должностных лиц либо муниципальных служащих Администрации – руководителю органа Администрации, предоставляющего муниципальную услугу;
на решения и действия (бездействие) руководителя органа Администрации, предоставляющего муниципальную услугу, – Главе городского округа «Город Архангельск» или заместителю Главы городского округа «Город Архангельск», курирующему его деятельность.

61. Жалобы рассматриваются должностными лицами, указанными в пункте 60 настоящего административного регламента, в порядке, предусмотренном Федеральным законом от 27 июля 2010 года № 210-ФЗ «Об организации предоставления государственных и муниципальных услуг», Правилами подачи и рассмотрения жалоб на решения и действия (бездействие) органов Администрации муниципального образования «Город Архангельск», их должностных лиц либо муниципальных служащих, а также Архангельского регионального многофункционального центра предоставления государственных и муниципальных услуг, работников Архангельского регионального многофункционального центра предоставления государственных и муниципальных услуг, утвержденными постановлением мэрии города Архангельска от 28 августа 2014 года № 712 и настоящим административным регламентом.

ПРИЛОЖЕНИЕ № 1
к административному регламенту
предоставления муниципальной услуги

«Выдача разрешения осуществить погребение тела (останков) или праха умершего в месте погребения, рядом с ранее умершим близким родственником либо ранее умершим супругом на территории городского округа «Город Архангельск» Архангельской области»

Форма (образец) заявления

ЗАЯВЛЕНИЕ

о выдаче разрешения осуществить погребение тела (останков) или праха умершего в месте погребения, рядом с ранее умершим близким родственником либо ранее умершим супругом

на территории городского округа
«Город Архангельск» Архангельской области

Директору департамента городского хозяйства Администрации муниципального образования «Город Архангельск»

от _____
(ФИО лица, взявшего на себя обязанность осуществить погребение умершего, представителя по доверенности)

документ, удостоверяющий личность _____ серия ____ номер _____ выдан _____

дата выдачи _____
Адрес регистрации: _____
Контактный телефон _____
действующего (ей) на основании доверенности № _____ дата выдачи _____,
выданной (заверенной) _____

ПРОШУ разрешить
осуществить погребение тела (останков) или праха умершего

(фамилия, имя, отчество полностью)

на кладбище « _____ »

Дата рождения « ____ » _____ г.
Дата смерти « ____ » _____ г.
Справка о кремации _____, дата выдачи « ____ » _____ 20 ____ г.

Счет-заказа (наряд-заказ) на похороны № ____ от « ____ » _____ 20 ____ г., оформленный в _____

(наименование организации)
Дата похорон (предполагаемая) « ____ » _____ 20 ____ г.

*Заполняется в момент подачи запроса при наличии:
Свидетельство о смерти/ справка о рождении: серия _____ № _____, дата выдачи « ____ » _____ 20 ____ г.
кем выдано _____

в месте погребения, рядом с ранее умершим близким родственником либо ранее умершим супругом

(фамилия, имя, отчество полностью)

дата рождения _____ дата смерти _____

С настоящего времени являюсь ответственным за могилу, обязуюсь обеспечить содержание предоставленного места захоронения, установку ограды (если установка ограды не запрещена) и надмогильных сооружений производить в пределах предоставленного места захоронения в соответствии с действующим законодательством. Обязуюсь произвести уборку и очистку места выполнения работ (оказания услуг) на общественном кладбище от мусора и отходов, образующихся после их выполнения (оказания), и восстановление нарушенного благоустройства.

Даю согласие на обработку персональных данных, за правильность и полноту сведений не несу полную ответственность.

« ____ » _____ 20 ____ г. Подпись _____ / _____ /
(ФИО полностью)

ПРИЛОЖЕНИЕ № 2
к административному регламенту
предоставления муниципальной услуги

«Выдача разрешения осуществить погребение тела (останков) или праха умершего в месте погребения, рядом с ранее умершим близким родственником либо ранее умершим супругом на территории городского округа «Город Архангельск» Архангельской области»

Форма (образец) заявления

СОГЛАСИЕ

лица, ответственного за могилу (если такое лицо не является заявителем запроса и если запрос не в отношении погребения такого лица), ранее получившего дополнительный участок земли на территории городского округа «Город Архангельск» Архангельской области в целях гарантированного погребения в будущем супруга или близкого родственника рядом с захоронением умершего родственника

Директору департамента городского хозяйства Администрации муниципального образования «Город Архангельск»

от _____
(ФИО лица представителя по доверенности)

документ, удостоверяющий личность _____ серия ____ номер _____ выдан _____

дата выдачи _____
Адрес регистрации: _____
Контактный телефон _____
действующего (ей) на основании доверенности № _____ дата выдачи _____,
выданной (заверенной) _____

даю свое согласие осуществить погребение на кладбище _____ городского округа «Город Архангельск» Архангельской области тела (останков) или праха умершего _____ (фамилия, имя, отчество полностью)

Дата рождения « ____ » _____ г.
Дата смерти « ____ » _____ г.

в месте погребения, рядом с ранее умершим близким родственником либо ранее умершим супругом _____

(фамилия, имя, отчество полностью)

Даю согласие на обработку персональных данных, за правильность и полноту сведений не несу полную ответственность.

« ____ » _____ 20 ____ г. Подпись _____ / _____ /
(ФИО полностью)

ПРИЛОЖЕНИЕ № 3 к административному регламенту предоставления муниципальной услуги

«Выдача разрешения осуществить погребение тела (останков) или праха умершего в месте погребения, рядом с ранее умершим близким родственником либо ранее умершим супругом на территории городского округа «Город Архангельск» Архангельской области»

Форма (образец)

АДМИНИСТРАЦИЯ МУНИЦИПАЛЬНОГО ОБРАЗОВАНИЯ «ГОРОД АРХАНГЕЛЬСК»

ДЕПАРТАМЕНТ ГОРОДСКОГО ХОЗЯЙСТВА

Троицкий просп., д. 60, г. Архангельск, 163000
Тел. (8182) 60-67-01, факс (8182) 60-67-05
E-mail: dgh@arhcity.ru

№ _____

На № _____ от _____

УВЕДОМЛЕНИЕ

В соответствии с _____ принято решение:
отказать осуществить погребение тела (останков) или праха умершего (ей) _____, дата рождения _____, дата смерти _____, на кладбище « _____ », в месте погребения рядом с ранее умершим близким родственником либо ранее умершим супругом (_____, дата рождения _____, дата смерти _____) в связи с _____

Подпись _____

ПРИЛОЖЕНИЕ № 4 к административному регламенту предоставления муниципальной услуги

«Выдача разрешения осуществить погребение тела (останков) или праха умершего в месте погребения, рядом с ранее умершим близким родственником либо ранее умершим супругом на территории городского округа «Город Архангельск» Архангельской области»

Форма (образец)

АДМИНИСТРАЦИЯ МУНИЦИПАЛЬНОГО ОБРАЗОВАНИЯ «ГОРОД АРХАНГЕЛЬСК»

ДЕПАРТАМЕНТ ГОРОДСКОГО ХОЗЯЙСТВА

Троицкий просп., д. 60, г. Архангельск, 163000
Тел. (8182) 60-67-01, факс (8182) 60-67-05
E-mail: dgh@arhcity.ru

№ _____

На № _____ от _____

УВЕДОМЛЕНИЕ

В соответствии с _____ принято решение:
Разрешить осуществить _____ года погребение тела (останков) или праха умершего(ей) _____, дата рождения _____, дата смерти _____, на кладбище « _____ » в секторе № ___, в месте погребения рядом с ранее умершим близким родственником либо ранее умершим супругом (_____, дата рождения _____, дата смерти _____).

Подпись _____

АДМИНИСТРАЦИЯ ГОРОДСКОГО ОКРУГА «ГОРОД АРХАНГЕЛЬСК»

ПОСТАНОВЛЕНИЕ

от 18 мая 2021 г. № 884

О внесении изменений в план городских мероприятий в сфере культуры и молодежной политики муниципального образования «Город Архангельск» на 2021 год и на плановый период 2022 и 2023 годов

1. Внести в план городских мероприятий в сфере культуры и молодежной политики муниципального образования «Город Архангельск» на 2021 год и на плановый период 2022 и 2023 годов, утвержденный постановлением Администрации муниципального образования «Город Архангельск» от 26 декабря 2020 года № 339, следующие изменения:
а) раздел «Мероприятия на 2021 год» дополнить пунктом 28.1 следующего содержания:

«28.1.	Мероприятия, посвященные 110-летию парохода-колесника «Н.В. Гоголь»	Май»;
--------	---	-------

б) в графе 3 пункта 33 раздела «Мероприятия на 2021 год» слово «Июнь» заменить словами «Июнь-июль».
2. Опубликовать постановление в газете «Архангельск – город воинской славы» и на официальном информационном Интернет-портале муниципального образования «Город Архангельск».

**Глава городского округа
«Город Архангельск»**

Д.А. Морев

ГЛАВА ГОРОДСКОГО ОКРУГА «ГОРОД АРХАНГЕЛЬСК»

РАСПОРЯЖЕНИЕ

от 12 мая 2021 г. № 1724р

О подготовке проекта планировки территории муниципального образования «Город Архангельск» в границах просп. Московского, ул. Прокопия Галушина и ул. Полины Осипенко площадью 5,4314 га

В соответствии с Градостроительным кодексом Российской Федерации, с учетом обращения Лябиховой Александры Романовны от 8 апреля 2021 года № 19-48/2693:

1. Принять предложение о подготовке проекта планировки территории муниципального образования «Город Архангельск» в границах просп. Московского, ул. Прокопия Галушина и ул. Полины Осипенко площадью 5,4314 га.
2. Подготовить проект планировки территории муниципального образования «Город Архангельск» в границах просп. Московского, ул. Прокопия Галушина и ул. Полины Осипенко площадью 5,4314 га.
3. Утвердить прилагаемое задание на подготовку проекта планировки территории муниципального образования «Город Архангельск» в границах просп. Московского, ул. Прокопия Галушина и ул. Полины Осипенко площадью 5,4314 га.
4. Определить, что физические или юридические лица вправе представлять свои предложения о порядке, сроках подготовки и содержании проекта планировки территории муниципального образования «Город Архангельск» в границах просп. Московского, ул. Прокопия Галушина и ул. Полины Осипенко площадью 5,4314 га в департамент градостроительства Администрации городского округа «Город Архангельск» со дня опубликования настоящего распоряжения до момента назначения общественных обсуждений.
5. Срок действия распоряжения 6 месяцев с момента его опубликования в газете «Архангельск – город воинской славы» и на официальном информационном Интернет-портале муниципального образования «Город Архангельск».
6. Опубликовать распоряжение в газете «Архангельск – город воинской славы» и на официальном информационном Интернет-портале муниципального образования «Город Архангельск».
7. Контроль за исполнением распоряжения возложить на заместителя Главы муниципального образования «Город Архангельск» по инфраструктурному развитию Максимова Ю.А.

Исполняющий обязанности Главы городского округа «Город Архангельск»

Д.В. Шапошников

УТВЕРЖДЕНО
распоряжением Главы
городского округа «Город Архангельск»
от 12 мая 2021 г. № 1724р

ЗАДАНИЕ

на подготовку проекта планировки территории муниципального образования «Город Архангельск» в границах просп. Московского, ул. Прокопия Галушина и ул. Полины Осипенко площадью 5,4314 га

1. Вид документа (документации)
2. Проект планировки территории – проект планировки территории муниципального образования «Город Архангельск» в границах просп. Московского, ул. Прокопия Галушина и ул. Полины Осипенко площадью 5,4314 га.
3. Технический заказчик
Лябихова Александра Романовна
3. Разработчик документации
Разработчик определяется техническим заказчиком
4. Основание для разработки документации
Заявление о принятии решения о подготовке документации по планировке территорий (проектов планировки) на территории муниципального образования «Город Архангельск» от 8 апреля 2021 года вх. № 19-48/2693.
5. Объект градостроительного планирования или застройки территории, его основные характеристики
Объектом градостроительного планирования является часть территории градостроительного квартала в границах просп. Московского, ул. Прокопия Галушина и ул. Полины Осипенко.
Общая площадь объекта градостроительного планирования составляет 5,4314 га.
Размещение объекта в соответствии со схемой, указанной в приложении к заданию.
Функциональное назначение территориальных зон, в границах которых разрабатывается проект планировки территории: multifunctional общественно-деловая зона (кодовое обозначение – О1).
Категория земель территории, в границах которой разрабатывается проект планировки территории – земли населенных пунктов.
Рельеф – спокойный.
Транспортная связь обеспечивается по ул. Прокопия Галушина – магистральной улице общегородского значения регулируемого движения, просп. Московскому – магистральной улице районного значения, ул. Полины Осипенко – улице местного значения.
Транспортная и инженерная инфраструктура территории сформированы.
6. Основные требования к составу, содержанию и форме представляемых материалов проекта планировки территории, последовательности и сроки выполнения работы
Проект планировки территории муниципального образования «Город Архангельск» в границах просп. Московского, ул. Прокопия Галушина и ул. Полины Осипенко площадью 5,4314 га (далее по тексту – проект планировки территории) подготовить в составе:
основной части, которая подлежит утверждению;
материалов по обоснованию.
Основная часть проекта планировки должна включать в себя:
1) чертеж или чертежи планировки территории, на которых отображаются:
а) красные линии;
б) границы существующих и планируемых элементов планировочной структуры;
в) границы зон планируемого размещения объектов капитального строительства;
2) положение о характеристиках планируемого развития территории, в том числе о плотности и параметрах застройки территории (в пределах, установленных градостроительным регламентом), о характеристиках объектов капитального строительства жилого, производственного, общественно-делового и иного назначения и необходимых для функционирования таких объектов и обеспечения жизнедеятельности граждан объектов коммунальной, транспортной, социальной инфраструктур, в том числе объектов, включенных в программы комплексного развития систем коммунальной инфраструктуры, программы комплексного развития транспортной инфраструктуры, программы комплексного развития социальной инфраструктуры и необходимых для развития территории в границах элемента планировочной структуры. Для зон планируемого размещения объектов федерального значения, объектов регионального значения, объектов местного значения в такое положение включаются сведения о плотности и параметрах застройки территории, необходимые для размещения указанных объектов, а также в целях согласования проекта планировки территории в соответствии с частью 12.7 статьи 45 Градостроительного кодекса Российской Федерации информация о планируемых мероприятиях по обеспечению сохранения применительно к территориальным зонам, в которых планируется размещение указанных объектов, фактических показателей обеспеченности территории объектами коммунальной, транспортной, социальной инфраструктур и фактических показателей территориальной доступности таких объектов для населения;
3) положения об очередности планируемого развития территории, содержащие этапы проектирования, строительства, реконструкции объектов капитального строительства жилого, производственного, общественно-делового и иного назначения и этапы строительства, реконструкции необходимых для функционирования таких объектов и обеспечения жизнедеятельности граждан объектов коммунальной, транспортной, социальной инфраструктур, в том числе объектов, включенных в программы комплексного развития систем коммунальной инфраструктуры, программы комплексного развития транспортной инфраструктуры, программы комплексного развития социальной инфраструктуры.
Материалы по обоснованию проекта планировки территории должны содержать:
1) карту (фрагмент карты) планировочной структуры территорий поселения, городского округа, межселенной территории муниципального района с отображением границ элементов планировочной структуры;
2) результаты инженерных изысканий в объеме, предусмотренном разрабатываемой исполнителем работ программой инженерных изысканий, в случаях, если выполнение таких инженерных изысканий для подготовки документации по планировке территории требуется в соответствии с Градо-строительным кодексом Российской Федерации;
3) обоснование определения границ зон планируемого размещения объектов капитального строительства;
4) схему организации движения транспорта (включая транспорт общего пользования) и пешеходов, отражающую местоположение объектов транспортной инфраструктур и учитывающую существующие и прогнозные потребности в транспортном обеспечении на территории, а также схему организации улично-дорожной сети;
5) схему границ территорий объектов культурного наследия;
6) схему границ зон с особыми условиями использования территорий;
7) обоснование соответствия планируемых параметров, местоположения и назначения объектов регионального значения, объектов местного значения нормативам градостроительного проектирования и требованиям градостроительных регламентов, а также применительно к территории, в границах которой предусматривается осуществление деятельности по комплексному и устойчивому развитию территории, установленным правилами землепользования и застройки расчетным показателям минимально допустимого уровня обеспеченности территории объектами коммунальной, транспортной, социальной инфраструктур и расчетным показателям максимально допустимого уровня территориальной доступности таких объектов для населения;
8) схему, отображающую местоположение существующих объектов капитального строительства, в том числе линейных объектов, объектов, подлежащих сносу, объектов незавершенного строительства, а также проходы к водным объектам общего пользования и их береговым полосам;
9) варианты планировочных и (или) объемно-пространственных решений застройки территории в соответствии с проектом планировки территории (в отношении элементов планировочной структуры, расположенных в жилых или общественно-деловых зонах);
10) перечень мероприятий по защите территории от чрезвычайных ситуаций природного и техногенного характера, в том числе по обеспечению пожарной безопасности и по гражданской обороне;
11) перечень мероприятий по охране окружающей среды;
12) обоснование очередности планируемого развития территории;
13) схему вертикальной планировки территории, инженерной подготовки и инженерной защиты территории, подготовленную в случаях, установленных уполномоченным Правительством Российской Федерации федеральным органом исполнительной власти, и в соответствии с требованиями, установленными уполномоченным Правительством Российской Федерации федеральным органом исполнительной власти, на которой должны быть отображены:
а) границы города Архангельска;
б) границы зоны планируемого размещения объектов капитального строительства, устанавливаемые в основной части проекта планировки территории;
в) границы зон планируемого размещения объектов капитального строительства, подлежащих выносу из зоны планируемого размещения линейных объектов;
г) существующие и директивные (проектные) отметки поверхности по осям трасс автомобильных и железных дорог, проезжих частей в местах пересечения улиц и проездов и в местах перелома продольного профиля, существующие и директивные (проектные) отметки других элементов планировочной структуры территории для вертикальной увязки про-

ектных решений, в том числе со смежными территориями;

д) проектные продольные уклоны, направление продольного уклона, расстояние между точками, ограничивающими участок с продольным уклоном;

е) горизонтали, отображающие проектный рельеф в виде параллельных линий;

ж) типовые поперечные профили автомобильных и железных дорог, элементы улично-дорожной сети;

14) иные материалы для обоснования положений по планировке территории.

Проект планировки представляется разработчиком техническому заказчику на бумажном носителе и в электронном виде в следующем объеме:

1) на бумажном носителе в 2 (двух) экземплярах;

2) на электронном носителе (на компакт-диске) в 2 (двух) экземплярах.

Электронная версия проекта должна быть выполнена:

1) в графической части – с использованием программного расширения «AutoCad» (*.dwg / .dxf) в системе координат, используемой для ведения Единого государственного реестра недвижимости, а также один экземпляр в формате *.pdf;

2) в текстовой части – с использованием текстового редактора «Word» (*.doc / .docx).

Текстовая часть проекта должна быть представлена в виде пояснительной записки (сброшюрованной книги) в традиционном представлении и на электронном носителе.

Диски должны быть защищены от записи, иметь этикетку с указанием изготовителя, даты изготовления, названия комплекта. В корневом каталоге должен находиться текстовый файл содержания.

Один экземпляр должен быть представлен в виде документации, оформленной в соответствии с Правилами предоставления документов, направляемых или предоставляемых в соответствии с частями 1, 3 – 13, 15, 15(1), 15.2 статьи 32 Федерального закона «О государственной регистрации недвижимости» в федеральный орган исполнительной власти (его территориальные органы), уполномоченный Правительством Российской Федерации на осуществление государственного кадастрового учета, государственной регистрации прав, ведение Единого государственного реестра недвижимости и предоставление сведений, содержащихся в Едином государственном реестре недвижимости, утвержденными постановлением Правительства Российской Федерации от 31 декабря 2015 года № 1532, для возможности исполнения требований пункта 13 части 1 статьи 32 Федерального закона от 13 июля 2015 года № 218-ФЗ «О государственной регистрации недвижимости».

Состав и содержание дисков должно соответствовать комплексу документации. Каждый физический раздел комплекта (том, книга, альбом чертежей и т.п.) должен быть представлен в отдельном каталоге диска файлом (группой файлов) электронного документа. Название каталога должно соответствовать названию раздела. Файлы должны открываться в режиме просмотра средствами операционной системы Windows XP/7.

7. Основные требования к градостроительным решениям

Проектными решениями предусмотреть следующее.

1) Размещение многоэтажного многоквартирного жилого дома в границах земельного участка с кадастровым номером 29:22:060412:6874.

Благоустройство жилого квартала должно выполняться в соответствии с требованиями, установленными Правилами благоустройства территории муниципального образования «Город Архангельск», СП 82.13330.2016 «Свод правил. Благоустройство территорий. Актуализированная редакция СНиП III-10-75», иными нормативными документами.

Благоустройство площадок и малых архитектурных форм в соответствии с действующими нормативными документами. Обеспечение условий жизнедеятельности маломобильных групп населения согласно требованиям СП 59.13330.2016 «Свод правил. Доступность зданий и сооружений для маломобильных групп населения. Актуализированная редакция СНиП 35-01-2001».

Ширину внутриквартальных проездов в жилой зоне предусмотреть не менее 3,5 м. Ширина дорожек и тротуаров, расположенных на придомовой территории не менее 2,25 м. При организации дорожек и тротуаров необходимо учитывать сложившуюся систему пешеходного движения.

Парковочные места должны быть организованы в соответствии с действующими сводами правил и местными нормативами градостроительного проектирования, утвержденными Решением Архангельской городской Думы от 20 сентября 2017 года № 567.

Территория жилого комплекса должна быть оборудована специальными площадками для сбора твердых коммунальных отходов закрытого типа. На площадках предусмотреть размещение контейнеров для раздельного сбора отходов (бумага, картон, пластик, стекло), бункер для крупногабаритных отходов (КГО).

2) Размещение площадок общего пользования различного назначения с учетом демографического состава населения, типа застройки, природно-климатических и других местных условий необходимо предусмотреть согласно п. 7.5 СП 42.13330.2016. Свод правил. Градостроительство. Планировка и застройка городских и сельских поселений. Актуализированная редакция СНиП 2.07.01-89* (утв. Приказом Минстроя России от 30 декабря 2016 года № 1034/пр). Состав площадок и размеры их территории должны определяться территориальными нормами или правилами застройки. При этом общая площадь территории, занимаемой площадками для игр детей, отдыха и занятий физкультурой взрослого населения, должна быть не менее 10 процентов общей площади микрорайона (квартала) жилой зоны и быть доступной для маломобильных групп населения.

Размещение площадок необходимо предусматривать на расстоянии от окон жилых и общественных зданий не менее чем:

для игр детей дошкольного и младшего школьного возраста – 12 м;

для отдыха взрослого населения – 10 м;

для занятий физкультурой (в зависимости от шумовых характеристик) – 10 - 40 м;

для хозяйственных целей – 20 м;

для выгула собак – 40 м;

для стоянки автомобилей - по пп. 11.34 СП Градостроительство.

Решения проекта планировки проектируемой территории должны обеспечивать размещение земельных участков, инженерной инфраструктур и элементов благоустройства с целью создания благоприятных и безопасных условий для жилищного строительства и проживания граждан на указанной территории развития населенного пункта.

Проектные решения проекта определяются с учетом удобства транспортной доступности района. Основными требованиями в отношении организации транспорта при планировке района являются: установление удобной связи планировочного района с устройствами внешнего транспорта; организация в районе пешеходных зон; организация улиц и проездов на территории района, обеспечивающих удобство подъездов и безопасность движения.

Водоснабжение планируемой территории предусматривается централизованное.

Отведение хозяйственно-бытовых стоков планируемой малозатяжной застройки предполагается локальное.

Теплоснабжение планируемой малозатяжной застройки предполагается локальное, от индивидуальных отопительных систем.

Электроснабжение планируемой территории предусматривается централизованное.

Уличное освещение планируемой территории предусматривается вдоль автомобильных дорог и тротуаров.

Проект планировки территории подготовить в соответствии с техническими регламентами, нормами отвода земельных участков для конкретных видов деятельности, установленными в соответствии с федеральными законами.

При разработке проекта планировки территории учесть основные положения Генерального плана муниципального образования «Город Архангельск», утвержденного постановлением Министерства строительства и архитектуры Архангельской области от 2 апреля 2020 года № 37-п, Правил землепользования и застройки городского округа «Город Архангельск», утвержденных постановлением министерства строительства и архитектуры Архангельской области от 29 сентября 2020 года № 68-п (с изменениями), проекта планировки района «Майская горка» муниципального образования «Город Архангельск» № утвержденного распоряжением мэра города Архангельска от 20 февраля 2015 года № 425р (с изменениями), положения об особо охраняемой природной территории в соответствии с программами комплексного развития систем коммунальной инфраструктуры, программы комплексного развития транспортной инфраструктуры, программами комплексного развития социальной инфраструктуры, нормативами градостроительного проектирования, комплексными схемами организации дорожного движения, требованиями по обеспечению эффективности организации дорожного движения, указанными в части 1 статьи 11 Федерального закона от 29 декабря 2017 года № 443-ФЗ «Об организации дорожного движения в Российской Федерации и о внесении изменений в отдельные законодательные акты Российской Федерации», требованиями технических регламентов, сводов правил с учетом материалов и результатов инженерных изысканий, границ территорий объектов культурного наследия, включенных в единый государственный реестр объектов культурного наследия (памятников истории и культуры) народов Российской Федерации, границ территорий выявленных объектов культурного наследия, границ зон с особыми условиями использования территорий.

8. Состав, исполнители, сроки и порядок предоставления исходной информации для разработки проекта планировки Содержание и объем необходимой исходной информации определяются разработчиком проекта планировки и техническим заказчиком совместно, ее сбор осуществляет разработчик проекта планировки.

9. Перечень органов государственной власти Российской Федерации, Архангельской области, иных субъектов Российской Федерации, органов местного самоуправления муниципального образования Архангельской области, согласовывающих проект планировки территории

Проект планировки территории после подготовки должен быть согласован разработчиком в следующем порядке с: министерством строительства и архитектуры Архангельской области; департаментом муниципального имущества Администрации муниципального образования «Город Архангельск»; департаментом городского хозяйства Администрации муниципального образования «Город Архангельск»; департаментом транспорта, строительства и городской инфраструктуры Администрации муниципального образования «Город Архангельск»;

правообладателями земельных участков, попадающих в границы проектирования; организациями, обслуживающими сети инженерных коммуникаций: ПАО «ТГК-2», ПАО «Ростелеком», ООО «РВК-Архангельск», ПАО «МРСК Северо-Запада», МУП «Архкомхоз», МУП «Горсвет», АО «Архоблгаз», ООО «АСЭП»; другими заинтересованными организациями в соответствии с требованиями законодательства Российской Федерации и нормативных правовых актов субъектов Российской Федерации и органов местного самоуправления.

По итогам полученных согласований представить проект планировки территории в департамент градостроительства Администрации муниципального образования «Город Архангельск».

Утверждение проекта планировки территорий осуществляется в рамках административного регламента предоставления муниципальной услуги «Принятие решения об утверждении документации по планировке территорий (проектов планировки и проектов межевания) на территории муниципального образования «Город Архангельск», утвержденное постановлением Администрации муниципального образования «Город Архангельск» от 1 июля 2016 года № 757 (адрес прямой ссылки с официального информационного Интернет-портала муниципального образования «Город Архангельск»: <http://www.arhcity.ru/?page=800/130>).

10. Требования к проекту планировки территории

Проект планировки территории выполнять в соответствии с:

с требованиями законодательства, установленными государственными стандартами, техническими регламентами в сфере строительства и градостроительства, настоящим Задаaniem, в том числе:

Градостроительным кодексом Российской Федерации;

Земельным кодексом Российской Федерации;

Градостроительным кодексом Архангельской области;

РДС 30-201-98. Инструкция о порядке проектирования и установления красных линий в городах и других поселениях Российской Федерации;

СП 42.13330.2011. Свод правил. Градостроительство. Планировка и застройка городских и сельских поселений. Актуализированная редакция СНиП 2.07.01-89*.

СП 42.13330.2016. Свод правил. Градостроительство. Планировка и застройка городских и сельских поселений. Актуализированная редакция СНиП 2.07.01-89*.

Генеральным планом муниципального образования «Город Архангельск», утвержденным постановлением министерства строительства и архитектуры Архангельской области от 4 апреля 2020 года;

Правилами землепользования и застройки городского округа «Город Архангельск», утвержденным постановлением министерства строительства и архитектуры Архангельской области от 29 сентября 2020 года;

иными законами и нормативно правовыми актами Российской Федерации, Архангельской области, муниципального образования «Город Архангельск».

11. Состав и порядок проведения предпроектных научно-исследовательских работ и инженерных изысканий

Проект планировки надлежит выполнить на топографическом плане.

Необходимость разработки инженерных изысканий определяется заказчиком.

При необходимости инженерные изыскания выполнять в соответствии с постановлением Правительства Российской Федерации от 31 марта 2017 года № 402 «Об утверждении Правил выполнения инженерных изысканий, необходимых для подготовки документации по планировке территории».

12. Порядок проведения согласования и экспертизы проекта планировки

Порядок согласования проекта планировки:

1) предварительное рассмотрение основных проектных решений подготовленного проекта планировки Администрации

ей муниципального образования «Город Архангельск»;

- 2) согласование проекта планировки с заинтересованными организациями;
- 3) доработка проекта планировки, устранение замечаний (недостатков).

Общественные обсуждения или публичные слушания по рассмотрению проекта планировки проводятся в порядке, установленном в соответствии с Градостроительным кодексом Российской Федерации, Федеральным законом от 6 октября 2003 года № 131-ФЗ «Об общих принципах организации местного самоуправления в Российской Федерации», Уставом муниципального образования «Город Архангельск» и Положением об организации и проведении общественных обсуждений или публичных слушаний по вопросам градостроительной деятельности на территории муниципального образования «Город Архангельск», утвержденным решением Архангельской городской Думы от 20 июня 2018 года № 688.

13. Дополнительные требования для зон с особыми условиями использования территорий

Проект планировки подготовить в соответствии с требованиями законодательства, в том числе природоохранного, на всех чертежах проекта планировки должны быть обозначены зоны с особыми условиями использования территории.

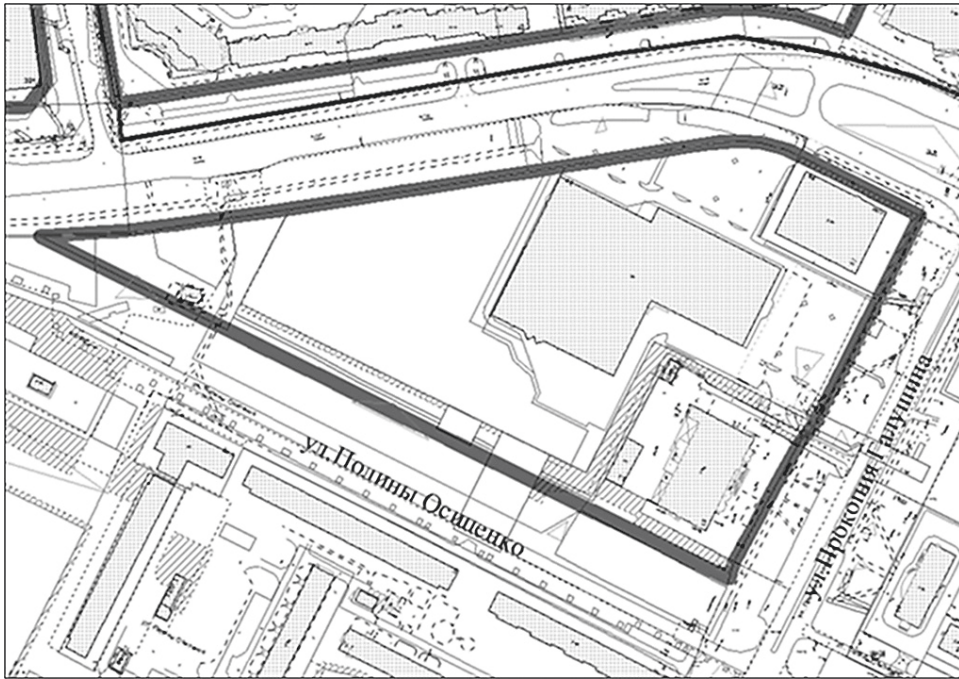
14. Иные требования и условия

Разработанный с использованием компьютерных технологий проект планировки территории должен отвечать требованиям государственных стандартов и требованиям по формированию информационной системы обеспечения градостроительной деятельности.

ПРИЛОЖЕНИЕ

к заданию на подготовку проекта планировки территории муниципального образования «Город Архангельск» в границах просп. Московского, ул. Прокопия Галушина и ул. Полины Осипенко площадью 5,4314 га

СХЕМА границ проектирования



ГЛАВА ГОРОДСКОГО ОКРУГА «ГОРОД АРХАНГЕЛЬСК»

РАСПОРЯЖЕНИЕ

от 12 мая 2021 г. № 1725р

О подготовке проекта планировки территории муниципального образования «Город Архангельск» в границах ул. Гагарина, ул. Самойло, ул. Тесанова, пр. К.С. Бадигина площадью 3,7272 га

В соответствии с Градостроительным кодексом Российской Федерации, с учетом обращения общества с ограниченной ответственностью «Ягры» от 5 апреля 2021 года № 19-48/2578:

1. Принять предложение о подготовке проекта планировки территории муниципального образования «Город Архангельск» в границах ул. Гагарина, ул. Самойло, ул. Тесанова, пр. К.С. Бадигина площадью 3,7272 га.
2. Подготовить проект планировки территории муниципального образования «Город Архангельск» в границах ул. Гагарина, ул. Самойло, ул. Тесанова, пр. К.С. Бадигина площадью 3,7272 га.
3. Утвердить прилагаемое задание на подготовку проекта планировки территории муниципального образования «Город Архангельск» в границах ул. Гагарина, ул. Самойло, ул. Тесанова, пр. К.С. Бадигина площадью 3,7272 га.
4. Определить, что физические или юридические лица вправе представлять свои предложения о порядке, сроках подготовки и содержании проекта планировки территории муниципального образования «Город Архангельск» в границах ул. Гагарина, ул. Самойло, ул. Тесанова, пр. К.С. Бадигина площадью 3,7272 га в департамент градостроительства Администрации городского округа «Город Архангельск» со дня опубликования настоящего распоряжения до момента назначения общественных обсуждений.
5. Срок действия распоряжения 6 месяцев с момента его опубликования в газете «Архангельск – город воинской славы» и на официальном информационном Интернет-портале муниципального образования «Город Архангельск».
6. Опубликовать распоряжение в газете «Архангельск – город воинской славы» и на официальном информационном Интернет-портале муниципального образования «Город Архангельск».
7. Контроль за исполнением распоряжения возложить на заместителя Главы муниципального образования «Город Архангельск» по инфраструктурному развитию Максимова Ю.А.

Исполняющий обязанности
Главы городского округа
«Город Архангельск»

Д.В. Шапошников

УТВЕРЖДЕНО
распоряжением Главы
городского округа «Город Архангельск»
от 12 мая 2021 г. № 1725р

ЗАДАНИЕ

на подготовку проекта планировки территории муниципального образования «Город Архангельск» в границах ул. Гагарина, ул. Самойло, ул. Тесанова, пр. К.С. Бадигина площадью 3,7272 га

1. Вид документа (документации)
Проект планировки территории – проект планировки территории муниципального образования «Город Архангельск» в границах ул. Гагарина, ул. Самойло, ул. Тесанова, пр. К.С. Бадигина площадью 3,7272 га.
2. Технический заказчик
ООО «Ягры» (ИНН 2901069731, ОГРН 1022900532555)
3. Разработчик документации
Разработчик определяется техническим заказчиком
4. Основание для разработки документации
Заявление о принятии решения о подготовке документации по планировке территорий (проектов планировки) на территории муниципального образования «Город Архангельск» от 5 апреля 2021 года вх. № 19-48/2578.
5. Объект градостроительного планирования или застройки территории, его основные характеристики
Объектом градостроительного планирования является часть территории градостроительного квартала в границах ул. Гагарина, ул. Самойло, ул. Тесанова, пр. К.С. Бадигина.
Общая площадь объекта градостроительного планирования составляет 3,7272 га.
Размещение объекта в соответствии со схемой, указанной в приложении к заданию.
Функциональное назначение территориальных зон, в границах которых разрабатывается проект планировки территории: зона застройки среднеэтажными жилыми домами (кодовое обозначение – ЖЗ3)
Категория земель территории, в границах которой разрабатывается проект планировки территории – земли населенных пунктов.
Рельеф – спокойный.
Транспортная связь обеспечивается по ул. Гагарина и ул. Тесанова – магистральным улицам общегородского значения регулируемого движения.
Транспортная и инженерная инфраструктура территории сформированы.
6. Основные требования к составу, содержанию и форме предоставляемых материалов проекта планировки территории, последовательность и сроки выполнения работы
Проект планировки территории муниципального образования «Город Архангельск» в границах ул. Гагарина, ул. Самойло, ул. Тесанова, пр. К.С. Бадигина площадью 3,7272 га (далее по тексту – проект планировки территории) подгото-

вить в составе:

- основной части, которая подлежит утверждению;
- материалов по обоснованию.

Основная часть проекта планировки должна включать в себя:

- 1) чертеж или чертежи планировки территории, на которых отображаются:
 - а) красные линии;
 - б) границы существующих и планируемых элементов планировочной структуры;
 - в) границы зон планируемого размещения объектов капитального строительства;
- 2) положение о характеристиках планируемого развития территории, в том числе о плотности и параметрах застройки территории (в пределах, установленных градостроительным регламентом), о характеристиках объектов капитального строительства жилого, производственного, общественно-делового и иного назначения и необходимых для функционирования таких объектов и обеспечения жизнедеятельности граждан объектов коммунальной, транспортной, социальной инфраструктур, в том числе объектов, включенных в программы комплексного развития систем коммунальной инфраструктуры, программы комплексного развития транспортной инфраструктуры, программы комплексного развития социальной инфраструктуры и необходимых для развития территории в границах элемента планировочной структуры. Для зон планируемого размещения объектов федерального значения, объектов регионального значения, объектов местного значения в такое положение включаются сведения о плотности и параметрах застройки территории, необходимые для размещения указанных объектов, а также в целях согласования проекта планировки территории в соответствии с частью 12.7 статьи 45 Градостроительного кодекса Российской Федерации информация о планируемых мероприятиях по обеспечению сохранения применительно к территориальным зонам, в которых планируется размещение указанных объектов, фактических показателей обеспеченности территории объектами коммунальной, транспортной, социальной инфраструктур и фактических показателей территориальной доступности таких объектов для населения;
- 3) положения об очередности планируемого развития территории, содержащие этапы проектирования, строительства, реконструкции объектов капитального строительства жилого, производственного, общественно-делового и иного назначения и этапы строительства, реконструкции необходимых для функционирования таких объектов и обеспечения жизнедеятельности граждан объектов коммунальной, транспортной, социальной инфраструктур, в том числе объектов, включенных в программы комплексного развития систем коммунальной инфраструктуры, программы комплексного развития транспортной инфраструктуры, программы комплексного развития социальной инфраструктуры.

Материалы по обоснованию проекта планировки территории должны содержать:

- 1) карту (фрагмент карты) планировочной структуры территории поселения, городского округа, межселенной территории муниципального района с отображением границ элементов планировочной структуры;
- 2) результаты инженерных изысканий в объеме, предусмотренном разрабатываемой исполнителем работ программой инженерных изысканий, в случаях, если выполнение таких инженерных изысканий для подготовки документации по планировке территории требуется в соответствии с Градостроительным кодексом Российской Федерации;
- 3) обоснование определения границ зон планируемого размещения объектов капитального строительства;
- 4) схему организации движения транспорта (включая транспорт общего пользования) и пешеходов, отражающую местоположение объектов транспортной инфраструктуры и учитывающую существующие и прогнозные потребности в транспортном обеспечении на территории, а также схему организации улично-дорожной сети;
- 5) схему границ территорий объектов культурного наследия;
- 6) схему границ зон с особыми условиями использования территории;
- 7) обоснование соответствия планируемых параметров, местоположения и назначения объектов регионального значения, объектов местного значения нормативам градостроительного проектирования и требованиям градостроительных регламентов, а также применительно к территории, в границах которой предусматривается осуществление деятельности по комплексному и устойчивому развитию территории, установленным правилами землепользования и застройки расчетным показателям минимально допустимого уровня обеспеченности территории объектами коммунальной, транспортной, социальной инфраструктур и расчетным показателям максимально допустимого уровня территориальной доступности таких объектов для населения;
- 8) схему, отображающую местоположение существующих объектов капитального строительства, в том числе линейных объектов, объектов, подлежащих сносу, объектов незавершенного строительства, а также проходы к водным объектам общего пользования и их береговым полосам;
- 9) варианты планировочных и (или) объемно-пространственных решений застройки территории в соответствии с проектом планировки территории (в отношении элементов планировочной структуры, расположенных в жилых или общественно-деловых зонах);
- 10) перечень мероприятий по защите территории от чрезвычайных ситуаций природного и техногенного характера, в том числе по обеспечению пожарной безопасности и по гражданской обороне;
- 11) перечень мероприятий по охране окружающей среды;
- 12) обоснование очередности планируемого развития территории;
- 13) схему вертикальной планировки территории, инженерной подготовки и инженерной защиты территории, подготовленную в случаях, установленных уполномоченным Правительством Российской Федерации федеральным органом исполнительной власти, и в соответствии с требованиями, установленными уполномоченным Правительством Российской Федерации федеральным органом исполнительной власти, на которой должны быть отображены:

- а) границы города Архангельска;
- б) границы зон планируемого размещения объектов капитального строительства, устанавливаемые в основной части проекта планировки территории;
- в) границы зон планируемого размещения объектов капитального строительства, подлежащих выносу из зоны планируемого размещения линейных объектов;
- г) существующие и директивные (проектные) отметки поверхности по осям трасс автомобильных и железных дорог, проезжих частей в местах пересечения улиц и проездов и в местах перелома продольного профиля, существующие и директивные (проектные) отметки других элементов планировочной структуры территории для вертикальной узвки проектных решений, в том числе со смежными территориями;
- д) проектные продольные уклоны, направление продольного уклона, расстояние между точками, ограничивающими участок с продольным уклоном;
- е) горизонтали, отображающие проектный рельеф в виде параллельных линий;
- ж) типовые поперечные профили автомобильных и железных дорог, элементы улично-дорожной сети;
- з) иные материалы для обоснования положений по планировке территории.

Проект планировки предоставляется разработчиком техническому заказчику на бумажном носителе и в электронном виде в следующем объеме:

- 1) на бумажном носителе в 2 (двух) экземплярах;
- 2) на электронном носителе (на компакт-диске) в 2 (двух) экземплярах.

Электронная версия проекта должна быть выполнена:

- 1) в графической части – с использованием программного расширения «AutoCad» (*.dwg / *.dxf) в системе координат, используемой для ведения Единого государственного реестра недвижимости, а также один экземпляр в формате *.pdf;
- 2) в текстовой части – с использованием текстового редактора «Word» (*.doc / *.docx).

Текстовая часть проекта должна быть предоставлена в виде пояснительной записки (брошюрованной книги) в традиционном представлении и на электронном носителе.

Диски должны быть защищены от записи, иметь этикетку с указанием изготовителя, даты изготовления, названия комплекта. В корневом каталоге должен находиться текстовый файл содержания.

Один экземпляр должен быть представлен в виде документации, оформленной в соответствии с Правилами предоставления документов, направляемых или предоставляемых в соответствии с частями 1, 3 – 13, 15, 15(1), 15.2 статьи 32 Федерального закона «О государственной регистрации недвижимости» в федеральный орган исполнительной власти (его территориальные органы), уполномоченный Правительством Российской Федерации на осуществление государственного кадастрового учета, государственной регистрации прав, ведение Единого государственного реестра недвижимости и предоставление сведений, содержащихся в Едином государственном реестре недвижимости, утвержденным постановлением Правительства Российской Федерации от 31 декабря 2015 года № 1532, для возможности исполнения требований пункта 13 части 1 статьи 32 Федерального закона от 13 июля 2015 года № 218-ФЗ «О государственной регистрации недвижимости».

Состав и содержание дисков должно соответствовать комплексу документации. Каждый физический раздел комплекта (том, книга, альбом чертежей и т.п.) должен быть представлен в отдельном каталоге диска файлом (группой файлов) электронного документа. Название каталога должно соответствовать названию раздела. Файлы должны открываться в режиме просмотра средствами операционной системы Windows XP/7.

7. Основные требования к градостроительным решениям

Проектными решениями предусмотреть следующее:

- 1) Размещение административно-офисного здания (капитального строения) в границах земельного участка с кадастровым номером 29:22:04:0708:172.

Благоустройство квартала должно выполняться в соответствии с требованиями, установленными Правилами благоустройства территории муниципального образования «Город Архангельск», СП 82.13330.2016 «Свод правил. Благоустройство территорий. Актуализированная редакция СНиП III-10-75», иными нормативными документами.

Благоустройство площадок и малых архитектурных форм в соответствии с действующими нормативными документами. Обеспечение условий жизнедеятельности маломобильных групп населения согласно требованиям СП 59.13330.2016 «Свод правил. Доступность зданий и сооружений для маломобильных групп населения. Актуализированная редакция СНиП 35-01-2001».

Ширину внутриквартальных проездов в жилой зоне предусмотреть не менее 3,5 м. Ширина дорожек и тротуаров, расположенных на придомовой территории не менее 2,25 м. При организации дорожек и тротуаров необходимо учитывать сложившуюся систему пешеходного движения.

Парковочные места должны быть организованы в соответствии с действующими сводами правил и местными нормативами градостроительного проектирования, утвержденными Решением Архангельской городской Думы от 20 сентября 2017 года № 567.

Территория участка должна быть оборудована специальными площадками для сбора твердых коммунальных отходов закрытого типа. На площадках предусмотреть размещение контейнеров для раздельного сбора отходов (бумага, картон, пластик, стекло), бункер для крупногабаритных отходов (КГО).

2) Размещение площадок общего пользования различного назначения с учетом демографического состава населения, типа застройки, природно-климатических и других местных условий необходимо предусмотреть согласно п. 7.5 СП 42.13330.2016. Свод правил. Градостроительство. Планировка и застройка городских и сельских поселений. Актуализированная редакция СНиП 2.07.01-89* (утв. Приказом Минстроя России от 30 декабря 2016 года № 1034/пр). Состав площадок и размеры их территории должны определяться территориальными нормами или правилами застройки. При этом общая площадь территории, занимаемой площадками для игр детей, отдыха и занятий физкультурой взрослого населения, должна быть не менее 10 процентов общей площади микрорайона (квартала) жилой зоны и быть доступной для маломобильных групп населения.

Размещение площадок необходимо предусматривать на расстоянии от окон жилых и общественных зданий не менее чем:

- для игр детей дошкольного и младшего школьного возраста – 12 м;
- для отдыха взрослого населения – 10 м;
- для занятий физкультурой (в зависимости от шумовых характеристик) – 10 - 40 м;
- для хозяйственных целей – 20 м;
- для выгула собак – 40 м;
- для стоянки автомобилей - по пп. 11.34 СП Градостроительство.

Решения проекта планировки проектируемой территории должны обеспечивать размещение земельных участков, инженерной инфраструктуры и элементов благоустройства с целью создания благоприятных и безопасных условий для жилищного строительства и проживания граждан на указанной территории развития населенного пункта.

Проектные решения проекта определяются с учетом удобства транспортной доступности района. Основными требованиями в отношении организации транспорта при планировке района являются: установление удобной связи планировочного района с устройствами внешнего транспорта; организация в районе пешеходных зон; организация улиц и проездов на территории района, обеспечивающих удобство подъездов и безопасность движения.

Водоснабжение планируемой территории предусмотреть централизованное.

Теплоснабжение планируемой малоэтажной застройки предполагается локальное, от индивидуальных отопительных систем.

Электроснабжение планируемой территории предусмотреть централизованное.

Уличное освещение планируемой территории предусмотреть вдоль автомобильных дорог и тротуаров. Проект планировки территории подготовить в соответствии с техническими регламентами, нормами отвода земельных участков для конкретных видов деятельности, установленными в соответствии с федеральными законами.

При разработке проекта планировки территории учесть основные положения Генерального плана муниципального

образования «Город Архангельск», утвержденного постановлением Министерства строительства и архитектуры Архангельской области от 2 апреля 2020 года № 37-п, Правил землепользования и застройки городского округа «Город Архангельск», утвержденных постановлением министерства строительства и архитектуры Архангельской области от 6 апреля 2021 года № 14-п, проекта планировки межмагистральной территории (жилой район Кузнециха) муниципального образования «Город Архангельск», утвержденного распоряжением мэра города Архангельска от 17 декабря 2014 года № 4533р (с изменениями), положения об особо охраняемой природной территории в соответствии с программами комплексного развития систем коммунальной инфраструктуры, программами комплексного развития транспортной инфраструктуры, программами комплексного развития социальной инфраструктуры, нормативами градостроительного проектирования, комплексными схемами организации дорожного движения, требованиями по обеспечению эффективности организации дорожного движения, указанными в части 1 статьи 11 Федерального закона от 29 декабря 2017 года № 443-ФЗ «Об организации дорожного движения в Российской Федерации и о внесении изменений в отдельные законодательные акты Российской Федерации», требованиями технических регламентов, сводов правил с учетом материалов и результатов инженерных изысканий, границ территорий объектов культурного наследия, включенных в единый государственный реестр объектов культурного наследия (памятников истории и культуры) народов Российской Федерации, границ территорий выявленных объектов культурного наследия, границ зон с особыми условиями использования территорий.

8. Состав, исполнители, сроки и порядок предоставления исходной информации для разработки проекта планировки Содержание и объем необходимой исходной информации определяются разработчиком проекта планировки и техническим заказчиком совместно, ее сбор осуществляет разработчик проекта планировки.

9. Перечень органов государственной власти Российской Федерации, Архангельской области, иных субъектов Российской Федерации, органов местного самоуправления муниципального образования Архангельской области, согласовывающих проект планировки территории

Проект планировки территории после подготовки должен быть согласован разработчиком в следующем порядке: министерством строительства и архитектуры Архангельской области; департаментом муниципального имущества Администрации муниципального образования «Город Архангельск»; департаментом городского хозяйства Администрации муниципального образования «Город Архангельск»; департаментом транспорта, строительства и городской инфраструктуры Администрации муниципального образования «Город Архангельск»;

правообладателями земельных участков, попадающих в границы проектирования; организациями, обслуживающими сети инженерных коммуникаций: ПАО «ТГК-2», ПАО «Ростелеком», ООО «РВК Архангельск», ПАО «МРСК Северо-Запада», МУП «Архкомхоз», МУП «Горсовет», АО «Архоблгаз», ООО «АСЭП»; другими заинтересованными организациями в соответствии с требованиями законодательства Российской Федерации и нормативных правовых актов субъектов Российской Федерации и органов местного самоуправления.

По итогам полученных согласований представить проект планировки территории в департамент градостроительства Администрации муниципального образования «Город Архангельск».

Утверждение проекта планировки территории осуществляется в рамках административного регламента предоставления муниципальной услуги «Принятие решения об утверждении документации по планировке территорий (проектов планировки и проектов межевания) на территории муниципального образования «Город Архангельск», утвержденного постановлением Администрации муниципального образования «Город Архангельск» от 1 июля 2016 года № 757 (адрес прямой ссылки с официального информационного Интернет-портала муниципального образования «Город Архангельск»: <http://www.arhcity.ru/?page=800/130>).

10. Требования к проекту планировки территории

Проект планировки территории выполняется в соответствии с:

- с требованиями законодательства, установленными государственными стандартами, техническими регламентами в сфере строительства и градостроительства, настоящим Задаaniem, в том числе:
- Градостроительным кодексом Российской Федерации;
- Земельным кодексом Российской Федерации;
- Градостроительным кодексом Архангельской области;
- РДС 30-201-98. Инструкция о порядке проектирования и установления красных линий в городах и других поселениях Российской Федерации;
- СП 42.13330.2011. Свод правил. Градостроительство. Планировка и застройка городских и сельских поселений. Актуализированная редакция СНиП 2.07.01-89*.
- СП 42.13330.2016. Свод правил. Градостроительство. Планировка и застройка городских и сельских поселений. Актуализированная редакция СНиП 2.07.01-89*.

Генеральным планом муниципального образования «Город Архангельск», утвержденным постановлением министерства строительства и архитектуры Архангельской области от 4 апреля 2020 года;

Правилами землепользования и застройки городского округа «Город Архангельск», утвержденным постановлением министерства строительства и архитектуры Архангельской области от 29 сентября 2020 года;

иными законами и нормативно правовыми актами Российской Федерации, Архангельской области, муниципального образования «Город Архангельск».

11. Состав и порядок проведения предпроектных научно-исследовательских работ и инженерных изысканий

Проект планировки надлежит выполнить на топографическом плане.

Необходимость разработки инженерных изысканий определяется заказчиком.

При необходимости инженерные изыскания выполняются в соответствии с постановлением Правительства Российской Федерации от 31 марта 2017 года № 402 «Об утверждении Правил выполнения инженерных изысканий, необходимых для подготовки документации по планировке территории».

12. Порядок проведения согласования и экспертизы проекта планировки

Порядок согласования проекта планировки:

- 1) предварительное рассмотрение основных проектных решений подготовленного проекта планировки Администрацией муниципального образования «Город Архангельск»;
- 2) согласование проекта планировки с заинтересованными организациями;
- 3) доработка проекта планировки, устранение замечаний (недостатков).

Общественные обсуждения или публичные слушания по рассмотрению проекта планировки проводятся в порядке, установленном в соответствии с Градостроительным кодексом Российской Федерации, Федеральным законом от 6 октября 2003 года № 131-ФЗ «Об общих принципах организации местного самоуправления в Российской Федерации», Уставом муниципального образования «Город Архангельск» и Положением об организации и проведении общественных обсуждений или публичных слушаний по вопросам градостроительной деятельности на территории муниципального образования «Город Архангельск», утвержденным решением Архангельской городской Думы от 20 июня 2018 года № 688.

13. Дополнительные требования для зон с особыми условиями использования территорий

Проект планировки подготовить в соответствии с требованиями законодательства, в том числе природоохранного, на всех чертежах проекта планировки должны быть обозначены зоны с особыми условиями использования территорий.

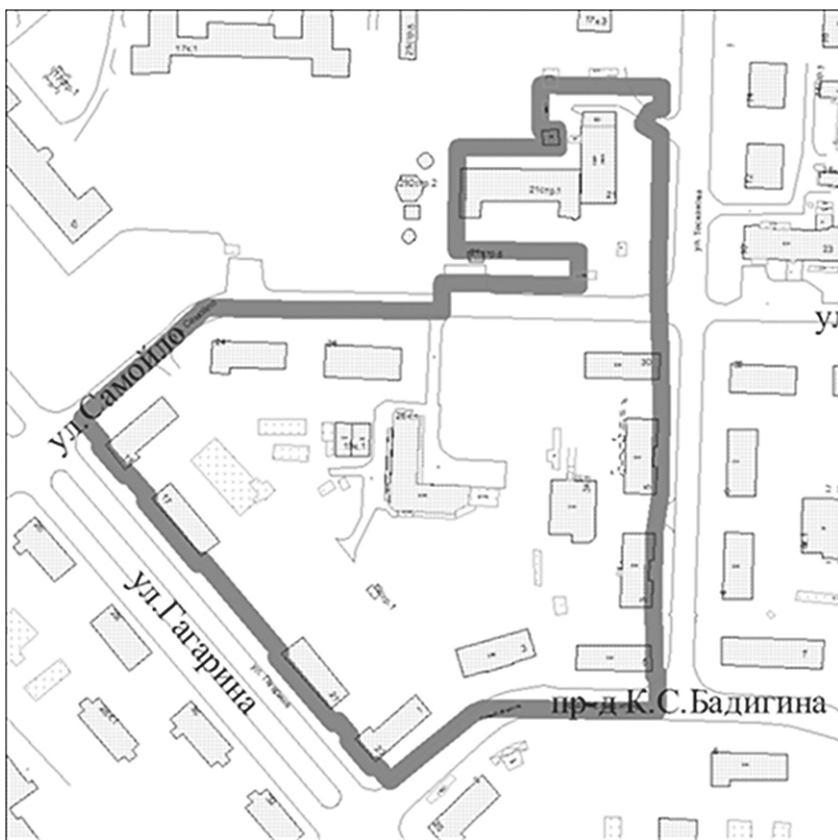
14. Иные требования и условия

Разработанный с использованием компьютерных технологий проект планировки территории должен отвечать требованиям государственных стандартов и требованиям по формированию информационной системы обеспечения градостроительной деятельности.

ПРИЛОЖЕНИЕ

к заданию на подготовку проекта планировки территории муниципального образования «Город Архангельск» в границах ул. Гагарина, ул. Самойло, ул. Тесанова, пр. К.С. Вадигина площадью 3,7272 га

СХЕМА границ проектирования



АДМИНИСТРАЦИЯ ГОРОДСКОГО ОКРУГА «ГОРОД АРХАНГЕЛЬСК»

РАСПОРЯЖЕНИЕ

от 14 мая 2021 г. № 1759р

О подготовке проекта планировки территории муниципального образования «Город Архангельск» в границах ул. Терехина, ул. Краснофлотской и просп. Никольского площадью 11,1882 га

В соответствии с Градостроительным кодексом Российской Федерации, с учетом обращения «Фонд защиты прав граждан-участников долевого строительства в Архангельской области» от 7 апреля 2021 года № 19-48/2662:

1. Принять предложение о подготовке проекта планировки территории муниципального образования «Город Архангельск» в границах ул. Терехина, ул. Краснофлотской и просп. Никольского площадью 11,1882 га.
2. Подготовить проект планировки территории муниципального образования «Город Архангельск» в границах ул. Терехина, ул. Краснофлотской и просп. Никольского площадью 11,1882 га.
3. Утвердить прилагаемое задание на подготовку проекта планировки территории муниципального образования «Город Архангельск» в границах ул. Терехина, ул. Краснофлотской и просп. Никольского площадью 11,1882 га.
4. Определить, что физические или юридические лица вправе представлять свои предложения о порядке, сроках подготовки и содержании проекта планировки территории муниципального образования «Город Архангельск» в границах ул. Терехина, ул. Краснофлотской и просп. Никольского площадью 11,1882 га в департамент градостроительства Администрации городского округа «Город Архангельск» со дня опубликования настоящего распоряжения до момента назначения общественных обсуждений.
5. Срок действия распоряжения 6 месяцев с момента его опубликования в газете «Архангельск – город воинской славы» и на официальном информационном Интернет-портале муниципального образования «Город Архангельск».
6. Опубликовать распоряжение в газете «Архангельск – город воинской славы» и на официальном информационном Интернет-портале муниципального образования «Город Архангельск».
7. Контроль за исполнением распоряжения возложить на заместителя Главы муниципального образования «Город Архангельск» по инфраструктурному развитию.

Исполняющий обязанности Главы городского округа «Город Архангельск»

Д.В. Шапошников

УТВЕРЖДЕНО
распоряжением Главы
городского округа «Город Архангельск»
от 14 мая 2021 г. № 1759р

ЗАДАНИЕ

на подготовку проекта планировки территории муниципального образования «Город Архангельск» в границах ул. Терехина, ул. Краснофлотской и просп. Никольского площадью 11,1882 га

1. Вид документа (документации)
- Проект планировки территории муниципального образования «Город Архангельск» в границах ул. Терехина, ул. Краснофлотской и просп. Никольского площадью 11,1882 га.
2. Технический заказчик
- «Фонд защиты прав граждан-участников долевого строительства в Архангельской области».
3. Разработчик документации
- Разработчик определяется техническим заказчиком.
4. Основание для разработки документации
- Заявление о принятии решения о подготовке документации по планировке территории (проектов планировки) на территории муниципального образования «Город Архангельск» от 7 апреля 2021 года № 19-48/2662.
5. Объект градостроительного планирования или застройки территории, его основные характеристики
- Объектом градостроительного планирования является часть территории градостроительного квартала в границах ул. Терехина, ул. Краснофлотской и просп. Никольского.
- Общая площадь объекта градостроительного планирования составляет 11,1882 га.
- Размещение объекта в соответствии со схемой, указанной в приложении к техническому заданию.
- Функциональное назначение территориальных зон, в границах которых разрабатывается проект планировки территории, – multifunctional общественно-деловая зона (кодовое обозначение – О1), зона застройки многоквартирными жилыми домами (кодовое обозначение – Ж4), зона специализированной общественной застройки (кодовое обозначение – О2), зона транспортной инфраструктуры (кодовое обозначение – Т).
- Категория земель территории, в границах которой разрабатывается документация по планировке территории – земли населенных пунктов.
- Рельеф – спокойный.

Транспортная связь обеспечивается по просп. Никольскому, ул. Терехина – магистральным улицам районного значения, ул. Краснофлотской – планируемой к размещению магистральной улице районного значения.

Транспортная и инженерная инфраструктура территории сформированы.

6. Основные требования к составу, содержанию и форме представляемых материалов документации по планировке территории, последовательность и сроки выполнения работы

Проект планировки территории муниципального образования «Город Архангельск» в границах ул. Терехина, ул. Краснофлотской и просп. Никольского площадью 11,1882 га (далее – проект планировки территории) подготовить в составе: основной части, которая подлежит утверждению; материалов по обоснованию.

- Основная часть проекта планировки должна включать в себя:
- а) чертеж или чертежи планировки территории, на которых отображаются:
 - б) границы существующих и планируемых элементов планировочной структуры;
 - в) границы зон планируемого размещения объектов капитального строительства;
 - 2) положение о характеристиках планируемого развития территории, в том числе о плотности и характеристиках объектов капитального строительства жилого, производственного, общественно-делового и иного назначения и необходимых для функционирования таких объектов и обеспечения жизнедеятельности граждан объектов коммунальной, транспортной, социальной инфраструктуры, в том числе объектов, включенных в программы комплексного развития систем коммунальной инфраструктуры, программы комплексного развития социальной инфраструктуры, программы комплексного развития транспортной инфраструктуры, программы комплексного развития социальной инфраструктуры.
- 3) положение об очередности планируемого развития территории, содержащие этапы проектирования, строительства, реконструкции объектов капитального строительства жилого, производственного, общественно-делового и иного назначения и этапы строительства, реконструкции необходимых для функционирования таких объектов и обеспечения жизнедеятельности граждан объектов коммунальной, транспортной, социальной инфраструктуры, в том числе объектов, включенных в программы комплексного развития систем коммунальной инфраструктуры, программы комплексного развития транспортной инфраструктуры, программы комплексного развития социальной инфраструктуры.

- Материалы по обоснованию проекта планировки территории должны содержать:
- 1) карту (фрагмент карты) планировочной структуры территории поселения, городского округа, межселенной территории муниципального района с отображением границ элементов планировочной структуры;
 - 2) результаты инженерных изысканий в объеме, предусмотренном разрабатываемой исполнителем работ программой инженерных изысканий, в случаях, если выполнение таких инженерных изысканий для подготовки документации по планировке территории требуется в соответствии с Градостроительным кодексом Российской Федерации;
 - 3) обоснование определения границ зон планируемого размещения объектов капитального строительства;
 - 4) схему организации движения транспорта (включая транспорт общего пользования) и пешеходов, отражающую местоположение объектов транспортной инфраструктуры и учитывающую существующие и прогнозные потребности в транспортном обеспечении на территории, а также схему организации улично-дорожной сети;
 - 5) схему границ территорий объектов культурного наследия;
 - 6) схему границ зон с особыми условиями использования территории;
 - 7) обоснование соответствия планируемых параметров, местоположения и назначения объектов регионального значения, объектов местного значения нормативам градостроительного проектирования и требованиям градостроительных регламентов, а также применительно к территории, в границах которой предусматривается осуществление деятельности по комплексному и устойчивому развитию территории, установленным правилами землепользования и застройки расчетным показателям минимально допустимого уровня обеспеченности территории объектами коммунальной, транспортной, социальной инфраструктуры и расчетным показателям максимально допустимого уровня территориальной доступности таких объектов для населения;
 - 8) схему, отображающую местоположение существующих объектов капитального строительства, в том числе линейных объектов, объектов, подлежащих сносу, объектов незавершенного строительства, а также проходы к водным объектам общего пользования и их береговым полосам;
 - 9) варианты планировочных и (или) объемно-пространственных решений застройки территории в соответствии с проектом планировки территории (в отношении элементов планировочной структуры, расположенных в жилых или общественно-деловых зонах);
 - 10) перечень мероприятий по защите территории от чрезвычайных ситуаций природного и техногенного характера, в том числе по обеспечению пожарной безопасности и по гражданской обороне;
 - 11) перечень мероприятий по охране окружающей среды;
 - 12) обоснование очередности планируемого развития территории;
 - 13) схему вертикальной планировки территории, инженерной подготовки и инженерной защиты территории, подготовленную в случаях, установленных уполномоченным Правительством Российской Федерации федеральным органом исполнительной власти, и в соответствии с требованиями, установленными уполномоченным Правительством Российской Федерации федеральным органом исполнительной власти, на которой должны быть отображены:
 - а) границы города Архангельска;
 - б) границы зоны планируемого размещения объектов капитального строительства, устанавливаемые в основной части проекта планировки территории;
 - в) границы зон планируемого размещения объектов капитального строительства, подлежащих выносу из зоны планируемого размещения линейных объектов;
 - г) существующие и директивные (проектные) отметки поверхности по осям трасс автомобильных и железных дорог, проезжих частей в местах пересечения улиц и проездов и в местах перелома продольного профиля, существующие и директивные (проектные) отметки других элементов планировочной структуры территории для вертикальной увязки про-

ектных решений, в том числе со смежными территориями;

д) проектные продольные уклоны, направление продольного уклона, расстояние между точками, ограничивающими участки с продольным уклоном;

е) горизонтали, отображающие проектный рельеф в виде параллельных линий;

ж) типовые поперечные профили автомобильных и железных дорог, элементы улично-дорожной сети;

з) иные материалы для обоснования положений по планировке территории.

Проект планировки предоставляется разработчиком техническому заказчику на бумажном носителе и в электронном виде в следующем объеме:

1) на бумажном носителе в 2 (двух) экземплярах;

2) на электронном носителе (на компакт-диске) в 2 (двух) экземплярах.

Электронная версия проекта должна быть выполнена:

1) в графической части – с использованием программного расширения «AutoCad» (*.dwg/.dxf) в системе координат, используемой для ведения Единого государственного реестра недвижимости, а также один экземпляр в формате *.pdf;

2) в текстовой части – с использованием текстового редактора «Word» (*.doc/.docx).

Текстовая часть проекта должна быть предоставлена в виде пояснительной записки (сброшюрованной книги) в традиционном представлении и на электронном носителе.

Диски должны быть защищены от записи, иметь этикетку с указанием изготовителя, даты изготовления, названия комплекта. В корневом каталоге должен находиться текстовый файл содержания.

Один экземпляр должен быть представлен в виде документации, оформленной в соответствии с Правилами предоставления документов, направляемых или предоставляемых в соответствии с частями 1, 3 – 13, 15, 15(1), 15.2 статьи 32 Федерального закона «О государственной регистрации недвижимости» в федеральный орган исполнительной власти (его территориальные органы), уполномоченный Правительством Российской Федерации на осуществление государственного кадастрового учета, государственной регистрации прав, ведение Единого государственного реестра недвижимости и предоставление сведений, содержащихся в Едином государственном реестре недвижимости, утвержденными постановлением Правительства Российской Федерации от 31 декабря 2015 года № 1532, для возможности исполнения требований пункта 13 части 1 статьи 32 Федерального закона от 13 июля 2015 года № 218-ФЗ «О государственной регистрации недвижимости».

Состав и содержание дисков должно соответствовать комплексу документации. Каждый физический раздел комплекта (том, книга, альбом чертежей и т.п.) должен быть представлен в отдельном каталоге диска файлом (группой файлов) электронного документа. Название каталога должно соответствовать названию раздела. Файлы должны открываться в режиме просмотра средствами операционной системы Windows XP/7.

7. Основные требования к градостроительным решениям

Проектными решениями предусмотреть следующее:

1) Размещение многоэтажного жилого дома, расположенного по адресу: г. Архангельск, Соломбальский территориальный округ, в районе ул. Терехина, д. 6, кор. 3 в границах земельного участка с кадастровым номером 29:22:022546:44.

2) Благоустройство жилого квартала должно выполняться в соответствии с требованиями, установленными Правилами благоустройства территории муниципального образования «Город Архангельск», СП 82.13330.2016 «Свод правил. Благоустройство территорий. Актуализированная редакция СНиП III-10-75», иными нормативными документами.

3) Благоустройство площадок и малых архитектурных форм в соответствии с действующими нормативными документами. Обеспечение условий жизнедеятельности маломобильных групп населения согласно требованиям СП 59.13330.2016 «Свод правил. Доступность зданий и сооружений для маломобильных групп населения. Актуализированная редакция СНиП 35-01-2001».

4) Ширину внутриквартальных проездов в жилой зоне предусмотреть не менее 3,5 м. Ширина дорожек и тротуаров, расположенных на придомовой территории, – не менее 2,25 м. При организации дорожек и тротуаров необходимо учитывать сложившуюся систему пешеходного движения.

5) Парковочные места должны быть организованы в соответствии с действующими сводами правил и местными нормативами градостроительного проектирования, утвержденными решением Архангельской городской Думы от 20 сентября 2017 года № 567.

6) Территория жилого комплекса должна быть оборудована специальными площадками для сбора твердых коммунальных отходов открытого типа. На площадках предусмотреть размещение контейнеров для раздельного сбора отходов (бумага, картон, пластик, стекло), бункер для крупногабаритных отходов (КГО).

7) Размещение площадок общего пользования различного назначения с учетом демографического состава населения, типа застройки, природно-климатических и других местных условий необходимо предусмотреть согласно пункту 7.5 СП 42.13330.2016. Свод правил. Градостроительство. Планировка и застройка городских и сельских поселений. Актуализированная редакция СНиП 2.07.01-89* (утвержден приказом Министерства строительства и жилищно-коммунального хозяйства Российской Федерации от 30 декабря 2016 года № 1034/пр) (далее – СП Градостроительство). Состав площадок и размеры их территории должны определяться территориальными нормами или правилами застройки. При этом общая площадь территории, занимаемой площадками для игр детей, отдыха и занятий физкультурой взрослого населения, должна быть не менее 10 процентов общей площади микрорайона (квартала) жилой зоны и быть доступной для маломобильных групп населения.

8) Размещение площадок необходимо предусматривать на расстоянии от окон жилых и общественных зданий не менее чем:

для игр детей дошкольного и младшего школьного возраста – 12 м;

для отдыха взрослого населения – 10 м;

для занятий физкультурой (в зависимости от шумовых характеристик) – 10 - 40 м;

для хозяйственных целей – 20 м;

для выгула собак – 40 м;

для стоянки автомобилей – по подпункту 11.34 СП Градостроительство.

9) Решения проекта планировки проектируемой территории должны обеспечивать размещение земельных участков, инженерной инфраструктуры и элементов благоустройства с целью создания благоприятных и безопасных условий для жилищного строительства и проживания граждан на указанной территории развития населенного пункта.

10) Проектные решения проекта определяются с учетом удобства транспортной доступности района. Основными требованиями в отношении организации транспорта при планировке района являются: установление удобной связи планировочного района с устройствами внешнего транспорта; организация в районе пешеходных зон; организация улиц и проездов на территории района, обеспечивающих удобство подъездов и безопасность движения.

11) Водоснабжение планируемой территории предусмотреть централизованное.

12) Отведение хозяйственно-бытовых стоков планируемой малоэтажной застройки предполагается локальное.

13) Теплоснабжение планируемой малоэтажной застройки предполагается локальное, от индивидуальных отопительных систем.

14) Электроснабжение планируемой территории предусмотреть централизованное.

15) Уличное освещение планируемой территории предусмотреть вдоль автомобильных дорог и тротуаров.

16) Проект планировки территории подготовить в соответствии с техническими регламентами, нормами отвода земельных участков для конкретных видов деятельности, установленными в соответствии с федеральными законами.

17) Подготовка проекта межевания территории осуществляется для определения местоположения границ образуемых и изменяемых земельных участков.

18) При разработке проекта планировки территории учесть основные положения Генерального плана муниципального образования «Город Архангельск», утвержденного постановлением министерства строительства и архитектуры Архангельской области от 2 апреля 2020 года № 37-п, Правил землепользования и застройки городского округа «Город Архангельск», утвержденных постановлением министерства строительства и архитектуры Архангельской области от 29 сентября 2020 года № 68-п, проекта планировки района «Соломбала» муниципального образования «Город Архангельск» в границах утвержденного распоряжением мэра города Архангельска от 6 сентября 2013 года № 2544р (с изменениями), положения об особо охраняемой природной территории в соответствии с программами комплексного развития систем коммунальной инфраструктуры, программами комплексного развития транспортной инфраструктуры, программами комплексного развития социальной инфраструктуры, нормативами градостроительного проектирования, комплексными схемами организации дорожного движения, требованиями по обеспечению эффективности организации дорожного движения, указанными в части 1 статьи 11 Федерального закона от 29 декабря 2017 года № 443-ФЗ «Об организации дорожного движения в Российской Федерации и о внесении изменений в отдельные законодательные акты Российской Федерации», требованиями технических регламентов, сводов правил с учетом материалов и результатов инженерных изысканий, границ территорий объектов культурного наследия, включенных в единый государственный реестр объектов культурного наследия (памятников истории и культуры) народов Российской Федерации, границ территорий выявленных объектов культурного наследия, границ зон с особыми условиями использования территорий.

19) 8. Состав, исполнители, сроки и порядок предоставления исходной информации для разработки документа (документации)

20) Содержание и объем необходимой исходной информации определяются разработчиком документации и техническим заказчиком совместно, ее сбор осуществляет разработчик документации.

21) 9. Перечень органов государственной власти Российской Федерации, Архангельской области, иных субъектов Российской Федерации, органов местного самоуправления муниципального образования Архангельской области, согласовывающих документацию по планировке территории

22) Проект планировки территории после подготовки должен быть согласован разработчиком в следующем порядке: с министерством строительства и архитектуры Архангельской области; департаментом муниципального имущества Администрации муниципального образования «Город Архангельск»; департаментом городского хозяйства Администрации муниципального образования «Город Архангельск»; департаментом транспорта, строительства и городской инфраструктуры Администрации муниципального образования «Город Архангельск»;

23) Инспекцией по охране объектов культурного наследия Архангельской области;

24) Главным управлением МЧС России по Архангельской области;

25) правообладателями земельных участков, попадающих в границы проектирования;

26) организациями, обслуживающими сети инженерных коммуникаций: ПАО «ТГК-2», ПАО «Ростелеком», ООО «РВК-Архангельск», ПАО «МРСК Северо-Запада», МУП «Архкомхоз», МУП «Горсвет», АО «Архоблгаз», ООО «АСЭП»;

27) другими заинтересованными организациями в соответствии с требованиями законодательства Российской Федерации и нормативных правовых актов субъектов Российской Федерации и органов местного самоуправления.

28) По итогам полученных согласований представить проект планировки территории в департамент градостроительства Администрации муниципального образования «Город Архангельск».

29) Утверждение проекта планировки территории осуществляется в рамках административного регламента предоставления муниципальной услуги «Принятие решения об утверждении документации по планировке территории (проект планировки и проектов межевания) на территории муниципального образования «Город Архангельск», утвержденного постановлением Администрации муниципального образования «Город Архангельск» от 1 июля 2016 года № 757 (адрес прямой ссылки с официального информационного Интернет-портала муниципального образования «Город Архангельск»: <http://www.arhcitu.ru/?page=800/130>).

30) 10. Требования к разрабатываемой документации по планировке территории

31) Проект планировки территории выполнять в соответствии:

32) с требованиями законодательства, установленными государственными стандартами, техническими регламентами в сфере строительства и градостроительства, настоящим Задаaniem, в том числе:

33) Градостроительным кодексом Российской Федерации;

34) Земельным кодексом Российской Федерации;

35) Градостроительным кодексом Архангельской области;

36) РДС 30-201-98. Инструкция о порядке проектирования и установления красных линий в городах и других поселениях Российской Федерации;

37) СП 42.13330.2011. Свод правил. Градостроительство. Планировка и застройка городских и сельских поселений. Актуализированная редакция СНиП 2.07.01-89*;

38) СП 42.13330.2016. Свод правил. Градостроительство. Планировка и застройка городских и сельских поселений. Актуализированная редакция СНиП 2.07.01-89*;

39) Генеральным планом муниципального образования «Город Архангельск»;

40) Правилами землепользования и застройки городского округа «Город Архангельск»;

41) иными законами и нормативно правовыми актами Российской Федерации, Архангельской области, муниципального образования «Город Архангельск».

42) 11. Состав и порядок проведения предпроектных научно-исследовательских работ и инженерных изысканий

43) Проект планировки надлежит выполнять на топографическом плане.

44) Необходимость разработки инженерных изысканий определяется заказчиком.

45) При необходимости инженерные изыскания выполнять в соответствии с постановлением Правительства Российской

Федерации от 31.03.2017 № 402 «Об утверждении Правил выполнения инженерных изысканий, необходимых для подготовки документации по планировке территории».

46) 12. Порядок проведения согласования и экспертизы документации

47) Порядок согласования документации:

48) 1) предварительное рассмотрение основных проектных решений подготовленной документации Администрацией муниципального образования «Город Архангельск»;

49) 2) согласование документации с заинтересованными организациями;

50) 3) доработка документации, устранение замечаний (недостатков).

51) Общественные слушания по рассмотрению документации проводятся в порядке, установленном в соответствии с Градостроительным кодексом Российской Федерации, Федеральным законом от 6 октября 2003 года № 131-ФЗ «Об общих принципах организации местного самоуправления в Российской Федерации», Уставом муниципального образования «Город Архангельск» и Положением об организации и проведении общественных обсуждений или публичных слушаний по вопросам градостроительной деятельности на территории муниципального образования «Город Архангельск», утвержденным решением Архангельской городской Думы от 20.06.2018 № 688.

52) 13. Дополнительные требования для зон с особыми условиями использования территорий

53) Проект планировки подготовить в соответствии с требованиями законодательства, в том числе природоохранного, на всех чертежах проекта планировки должны быть обозначены зоны с особыми условиями использования территории.

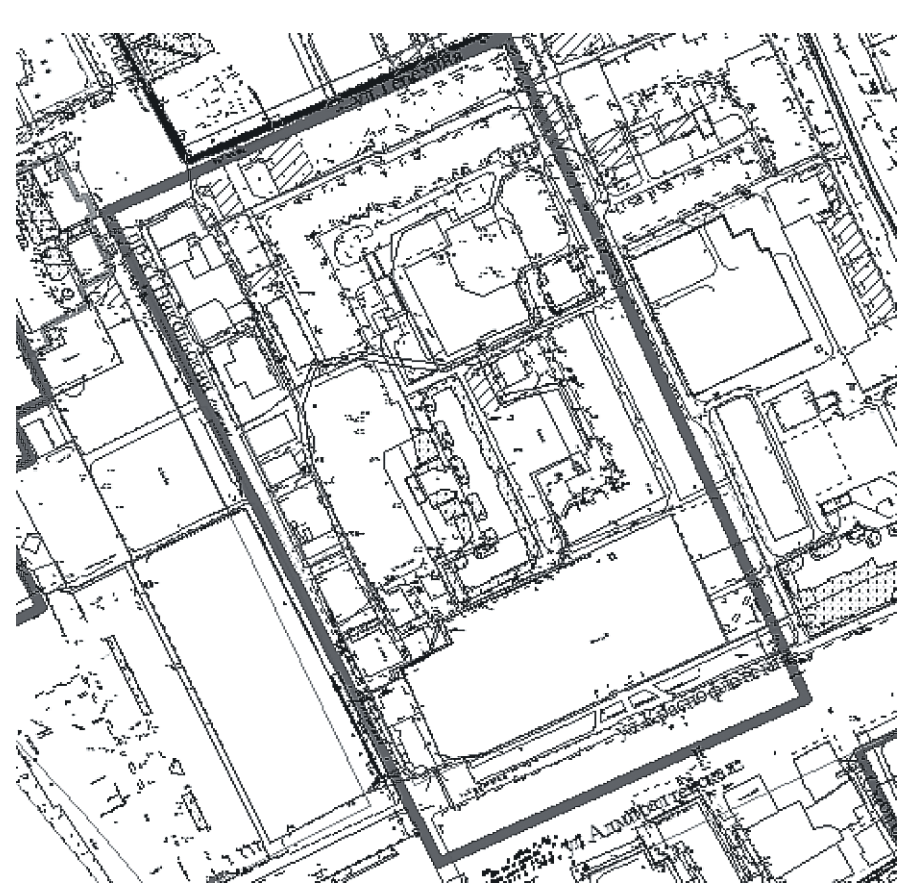
54) 14. Иные требования и условия

55) Разработанная с использованием компьютерных технологий документация должна отвечать требованиям государственных стандартов и требованиям по формированию информационной системы обеспечения градостроительной деятельности.

ПРИЛОЖЕНИЕ

к заданию на подготовку проекта планировки территории муниципального образования «Город Архангельск» в границах ул. Терехина, ул. Краснофлотской и просп. Никольского площадью 11,1882 га

СХЕМА границ проектирования



АДМИНИСТРАЦИЯ ГОРОДСКОГО ОКРУГА
«ГОРОД АРХАНГЕЛЬСК»

РАСПОРЯЖЕНИЕ
от 14 мая 2021 г. № 1760р

Об изъятии земельного участка и жилых помещений

В соответствии с Земельным кодексом Российской Федерации, Жилищным кодексом Российской Федерации, на основании распоряжения заместителя Главы муниципального образования «Город Архангельск» от 2 декабря 2019 года № 4272р «О признании дома № 1 по ул. Михаила Новова в г. Архангельске аварийным и подлежащим сносу»:

1. Изъять для муниципальных нужд земельный участок площадью 1 429 кв. м в кадастровом квартале 29:22:011309, расположенный в Маймаксанском территориальном округе г. Архангельска по ул. Михаила Новова, д. 1, согласно прилагаемой схеме расположения земельного участка, утвержденной распоряжением Главы городского округа «Город Архангельск» от 15 февраля 2021 года № 495р.

2. Изъять для муниципальных нужд жилые помещения, расположенные в Маймаксанском территориальном округе г. Архангельска по ул. Михаила Новова, д. 1:

квартиру № 1 (кадастровый номер 29:22:011309:795) общей площадью 52,5 кв. м;

квартиру № 4 (кадастровый номер 29:22:011309:881) общей площадью 42,7 кв. м;

квартиру № 5 (кадастровый номер 29:22:011309:797) общей площадью 41,9 кв. м;

квартиру № 6 (кадастровый номер 29:22:011309:779) общей площадью 30,4 кв. м;

1/3 доли в праве общей долевой собственности на квартиру № 8 (кадастровый номер 29:22:011309:755) общей площадью 30,5 кв. м;

1/3 доли в праве общей долевой собственности на квартиру № 8 (кадастровый номер 29:22:011309:755) общей площадью 30,5 кв. м;

1/3 доли в праве общей долевой собственности на квартиру № 8 (кадастровый номер 29:22:011309:755) общей площадью 30,5 кв. м;

квартиру № 9 (кадастровый номер 29:22:011309:780) общей площадью 42,1 кв. м;

квартиру № 12 (кадастровый номер 29:22:011309:796) общей площадью 54 кв. м.

3. Опубликовать распоряжение в газете «Архангельск – город воинской славы» и на официальном информационном Интернет-портале муниципального образования «Город Архангельск».

Исполняющий обязанности
Главы городского округа
«Город Архангельск»

Д.В. Шапошников

АДМИНИСТРАЦИЯ ГОРОДСКОГО ОКРУГА
«ГОРОД АРХАНГЕЛЬСК»

РАСПОРЯЖЕНИЕ

от 14 мая 2021 г. № 1761р

Об изъятии земельного участка и жилых помещений

В соответствии с Земельным кодексом Российской Федерации, Жилищным кодексом Российской Федерации, на основании распоряжения заместителя Главы муниципального образования «Город Архангельск» от 21 декабря 2017 года № 3968р «О признании дома № 47, корп.1 по ул. Дрейера в г. Архангельске аварийным и подлежащим сносу»:

1. Изъять для муниципальных нужд земельный участок площадью 2 088 кв. м в кадастровом квартале 29:22:080203, расположенный в Исакогорском территориальном округе г. Архангельска по ул. Дрейера, д. 47, корпус 1, согласно прилагаемой схеме расположения земельного участка, утвержденной распоряжением Главы муниципального образования «Город Архангельск» от 9 декабря 2020 года № 576р.

2. Изъять для муниципальных нужд жилые помещения, расположенные в Исакогорском территориальном округе г. Архангельска по ул. Дрейера, д. 47, корпус 1:

1/7 доли в праве общей долевой собственности на квартиру № 1 (кадастровый номер 29:22:080203:149) общей площадью 158,9 кв. м;

комнату в квартире № 2 (кадастровый номер 29:22:080203:570) общей площадью 15,2 кв. м.

3. Опубликовать распоряжение в газете «Архангельск – город воинской славы» и на официальном информационном Интернет-портале муниципального образования «Город Архангельск».

АДМИНИСТРАЦИЯ ГОРОДСКОГО ОКРУГА
«ГОРОД АРХАНГЕЛЬСК»

РАСПОРЯЖЕНИЕ
от 14 мая 2021 г. № 1762р

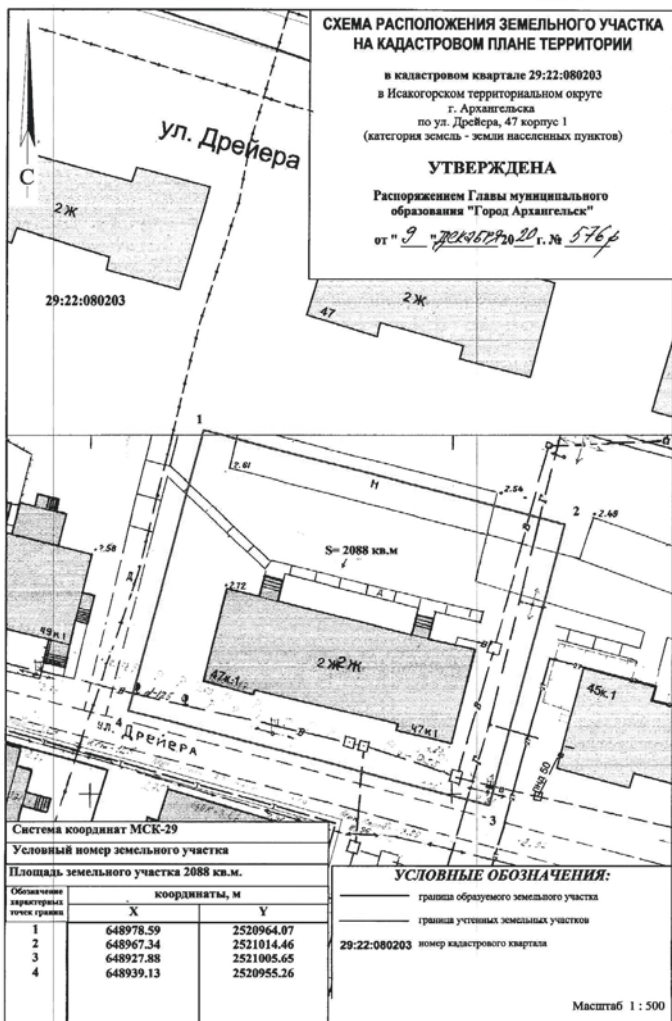
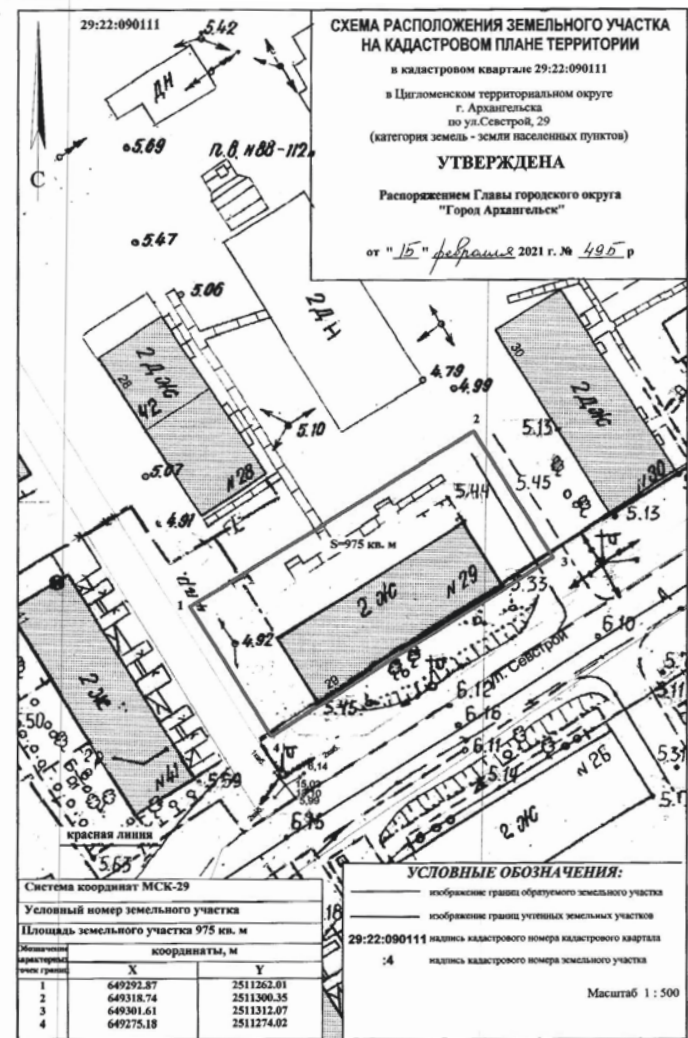
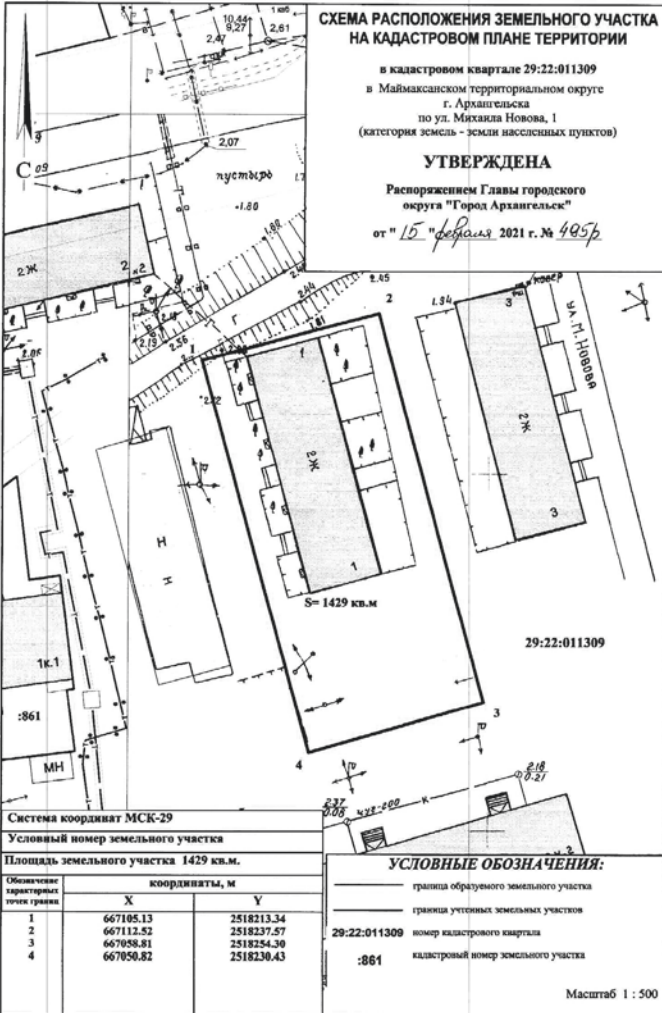
Об изъятии земельного участка и жилых помещений

В соответствии с Земельным кодексом Российской Федерации, Жилищным кодексом Российской Федерации, на основании распоряжения заместителя Главы муниципального образования «Город Архангельск» от 9 февраля 2018 года № 522р «О признании дома № 29 по ул. Севстрой в г. Архангельске аварийным и подлежащим сносу»:

- Изъять для муниципальных нужд земельный участок площадью 975 кв. м в кадастровом квартале 29:22:090111, расположенный в Цигломском территориальном округе г. Архангельска по ул. Севстрой, д. 29, согласно прилагаемой схеме расположения земельного участка, утвержденной распоряжением Главы городского округа «Город Архангельск» от 15 февраля 2021 года № 495р.
- Изъять для муниципальных нужд жилые помещения, расположенные в Цигломском территориальном округе г. Архангельска по ул. Севстрой, д. 29:
 - 3/8 доли в праве общей долевой собственности на квартиру № 8 (кадастровый номер 29:22:090111:166) общей площадью 72,2 кв. м;
 - 3/8 доли в праве общей долевой собственности на квартиру № 8 (кадастровый номер 29:22:090111:166) общей площадью 72,2 кв. м;
 - 1/12 доли в праве общей долевой собственности на квартиру № 8 (кадастровый номер 29:22:090111:166) общей площадью 72,2 кв. м;
 - 1/12 доли в праве общей долевой собственности на квартиру № 8 (кадастровый номер 29:22:090111:166) общей площадью 72,2 кв. м;
 - 1/12 доли в праве общей долевой собственности на квартиру № 8 (кадастровый номер 29:22:090111:166) общей площадью 72,2 кв. м;
 - 1/12 доли в праве общей долевой собственности на квартиру № 8 (кадастровый номер 29:22:090111:166) общей площадью 72,2 кв. м.
- Опубликовать распоряжение в газете «Архангельск – город воинской славы» и на официальном информационном Интернет-портале муниципального образования «Город Архангельск».

Исполняющий обязанности
Главы городского округа
«Город Архангельск»

Д.В. Шапошников



ГЛАВА ГОРОДСКОГО ОКРУГА
«ГОРОД АРХАНГЕЛЬСК»

РАСПОРЯЖЕНИЕ

от 14 мая 2021 г. № 1763р

О проведении общественных обсуждений проекта планировки территории муниципального образования «Город Архангельск» в границах просп. Новгородского, ул. Гайдара, просп. Советских космонавтов и ул. Садовой площадью 4,5783 га

В соответствии с Градостроительным кодексом Российской Федерации, Федеральным законом от 6 октября 2003 года № 131-ФЗ «Об общих принципах организации местного самоуправления в Российской Федерации», Уставом муниципального образования «Город Архангельск» и Положением об организации и проведении общественных обсуждений или публичных слушаний по вопросам градостроительной деятельности на территории муниципального образования «Город Архангельск», утвержденным решением Архангельской городской Думы от 20 июня 2018 года № 688:

- Комиссии по подготовке проекта Правил землепользования и застройки муниципального образования «Город Архангельск» подготовить и провести общественные обсуждения проекта планировки территории муниципального образования «Город Архангельск» в границах просп. Новгородского, ул. Гайдара, просп. Советских космонавтов и ул. Садовой площадью 4,5783 га.
- Опубликовать распоряжение в газете «Архангельск – город воинской славы» и на официальном информационном Интернет-портале муниципального образования «Город Архангельск».
- Контроль за исполнением распоряжения возложить на заместителя Главы муниципального образования «Город Архангельск» по инфраструктурному развитию Максимова Ю.А.

Исполняющий обязанности
Главы городского округа
«Город Архангельск»

Д.В. Шапошников

АДМИНИСТРАЦИЯ ГОРОДСКОГО ОКРУГА
«ГОРОД АРХАНГЕЛЬСК»

РАСПОРЯЖЕНИЕ

от 17 мая 2021 г. № 1776р

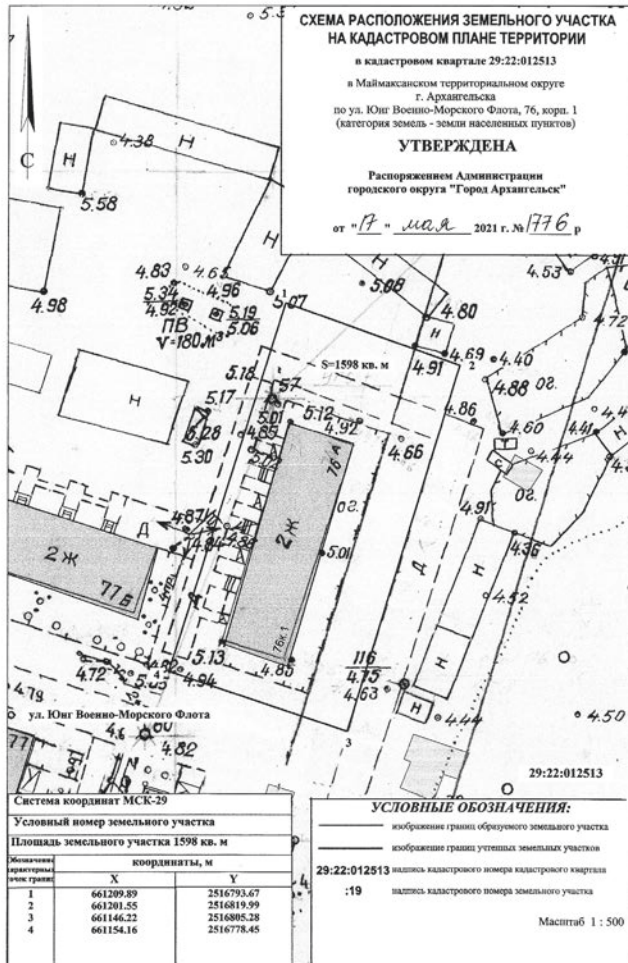
Об изъятии земельного участка и жилых помещений

В соответствии с Земельным кодексом Российской Федерации, Жилищным кодексом Российской Федерации, на основании распоряжения заместителя Главы муниципального образования «Город Архангельск» от 16 августа 2018 года № 2404р «О признании дома № 76, корп.1 по ул. Юнг Военно-Морского Флота в г. Архангельске аварийным и подлежащим сносу»:

- 1. Утвердить прилагаемую схему расположения земельного участка площадью 1 598 кв. м в кадастровом квартале 29:22:012513, расположенного в Маймаксанском территориальном округе г. Архангельска по ул. Юнг Военно-Морского Флота, д. 76, корп. 1, в границах территориальной зоны застройки малоэтажными жилыми домами Ж2 согласно Правилам землепользования и застройки городского округа «Город Архангельск» (категория земель – земли населенных пунктов) для малоэтажной многоквартирной жилой застройки (эксплуатация малоэтажного многоквартирного жилого дома).
2. Изъять для муниципальных нужд земельный участок площадью 1 598 кв. м в кадастровом квартале 29:22:012513, расположенный в Маймаксанском территориальном округе г. Архангельска по ул. Юнг Военно-Морского Флота, д. 76, корп. 1, согласно прилагаемой схеме расположения земельного участка.
3. Изъять для муниципальных нужд жилые помещения, расположенные в Маймаксанском территориальном округе г. Архангельска по ул. Юнг Военно-Морского Флота, д. 76, корп. 1:
квартиру № 3 (кадастровый номер 29:22:012513:144) общей площадью 51,9 кв. м;
квартиру № 4 (кадастровый номер 29:22:012513:143) общей площадью 41,5 кв. м;
997/1000 доли в праве общей долевой собственности на квартиру № 5 (кадастровый номер 29:22:012513:213) общей площадью 41,7 кв. м;
1/1000 доли в праве общей долевой собственности на квартиру № 5 (кадастровый номер 29:22:012513:213) общей площадью 41,7 кв. м;
1/1000 доли в праве общей долевой собственности на квартиру № 5 (кадастровый номер 29:22:012513:213) общей площадью 41,7 кв. м;
1/1000 доли в праве общей долевой собственности на квартиру № 5 (кадастровый номер 29:22:012513:213) общей площадью 41,7 кв. м;
1/5 доли в праве общей долевой собственности на квартиру № 8 (кадастровый номер 29:22:012513:142) общей площадью 31,6 кв. м;
1/5 доли в праве общей долевой собственности на квартиру № 8 (кадастровый номер 29:22:012513:142) общей площадью 31,6 кв. м;
1/5 доли в праве общей долевой собственности на квартиру № 8 (кадастровый номер 29:22:012513:142) общей площадью 31,6 кв. м;
1/5 доли в праве общей долевой собственности на квартиру № 8 (кадастровый номер 29:22:012513:142) общей площадью 31,6 кв. м;
1/2 доли в праве общей долевой собственности на квартиру № 12 (кадастровый номер 29:22:012513:145) общей площадью 54,3 кв. м;
1/4 доли в праве общей долевой собственности на квартиру № 12 (кадастровый номер 29:22:012513:145) общей площадью 54,3 кв. м;
1/4 доли в праве общей долевой собственности на квартиру № 12 (кадастровый номер 29:22:012513:145) общей площадью 54,3 кв. м;
1/4 доли в праве общей долевой собственности на квартиру № 12 (кадастровый номер 29:22:012513:145) общей площадью 54,3 кв. м.
4. Опубликовать распоряжение в газете «Архангельск – город воинской славы» и на официальном информационном Интернет-портале муниципального образования «Город Архангельск».

Глава городского округа «Город Архангельск»

Д.А. Морев



ГЛАВА ГОРОДСКОГО ОКРУГА «ГОРОД АРХАНГЕЛЬСК»

РАСПОРЯЖЕНИЕ

от 18 мая 2021 г. № 1825р


Об утверждении проекта планировки территории муниципального образования «Город Архангельск» в границах ул. Капитана Хромцова площадью 5,6183 га

- 1. В соответствии с Градостроительным кодексом Российской Федерации, Федеральным законом от 6 октября 2003 года № 131-ФЗ «Об общих принципах организации местного самоуправления в Российской Федерации», Уставом муниципального образования «Город Архангельск», учитывая результаты общественных обсуждений:
2. Утвердить прилагаемый проект планировки территории муниципального образования «Город Архангельск» в границах ул. Капитана Хромцова площадью 5,6183 га.
Внести соответствующие изменения в проект планировки района Экономия муниципального образования «Город Архангельск», утвержденный распоряжением мэра города Архангельска от 6 сентября 2013 года № 2545р (с изменениями).
3. Опубликовать распоряжение в газете «Архангельск – город воинской славы» и на официальном информационном Интернет-портале муниципального образования «Город Архангельск».

Глава городского округа «Город Архангельск»

Д.А. Морев

УТВЕРЖДЕН распоряжением Главы городского округа «Город Архангельск» от 18 мая 2021 г. № 1825р



ГЛАВА ГОРОДСКОГО ОКРУГА «ГОРОД АРХАНГЕЛЬСК»

РАСПОРЯЖЕНИЕ

от 18 мая 2021 г. № 1826р

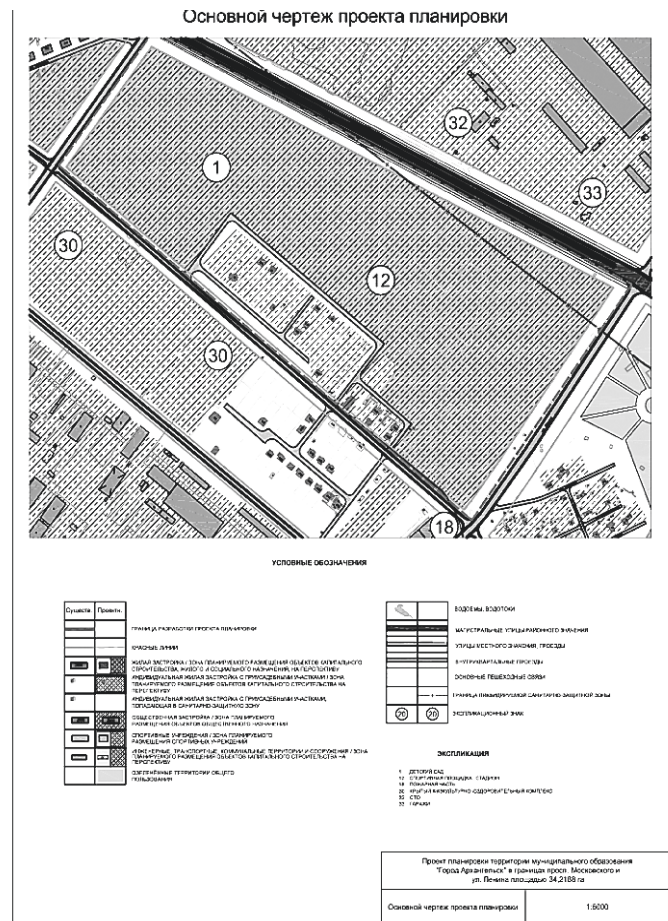
Об утверждении проекта планировки территории муниципального образования «Город Архангельск» в границах просп. Московского и ул. Ленина площадью 34,2188 га

- 1. В соответствии с Градостроительным кодексом Российской Федерации, Федеральным законом от 6 октября 2003 года № 131-ФЗ «Об общих принципах организации местного самоуправления в Российской Федерации», Уставом муниципального образования «Город Архангельск», учитывая результаты общественных обсуждений:
2. Утвердить прилагаемый проект планировки территории муниципального образования «Город Архангельск» в границах просп. Московского и ул. Ленина площадью 34,2188 га.
Внести соответствующие изменения в проект планировки района «Майская горка» муниципального образования «Город Архангельск», утвержденный распоряжением мэра города Архангельска от 20 февраля 2015 года № 425р (с изменениями).
3. Опубликовать распоряжение в газете «Архангельск – город воинской славы» и на официальном информационном Интернет-портале муниципального образования «Город Архангельск».

Глава городского округа «Город Архангельск»

Д.А. Морев

УТВЕРЖДЕН распоряжением Главы городского округа «Город Архангельск» от 18 мая 2021 г. № 1826р



ГЛАВА ГОРОДСКОГО ОКРУГА
«ГОРОД АРХАНГЕЛЬСК»

РАСПОРЯЖЕНИЕ

от 18 мая 2021 г. № 1827р

Об утверждении проекта планировки территории
муниципального образования «Город Архангельск» в границах
ул. Цигломанской и ул. Стивидорской площадью 0,8575 га

В соответствии с Градостроительным кодексом Российской Федерации, Федеральным законом от 6 октября 2003 года № 131-ФЗ «Об общих принципах организации местного самоуправления в Российской Федерации», Уставом муниципального образования «Город Архангельск», учитывая результаты общественных обсуждений:

Утвердить прилагаемый проект планировки территории муниципального образования «Город Архангельск» в границах ул. Цигломанской и ул. Стивидорской площадью 0,8575 га.

Внести соответствующие изменения в проект планировки Цигломанского района муниципального образования «Город Архангельск», утвержденный распоряжением мэра города Архангельска от 27 августа 2018 года № 2492р.

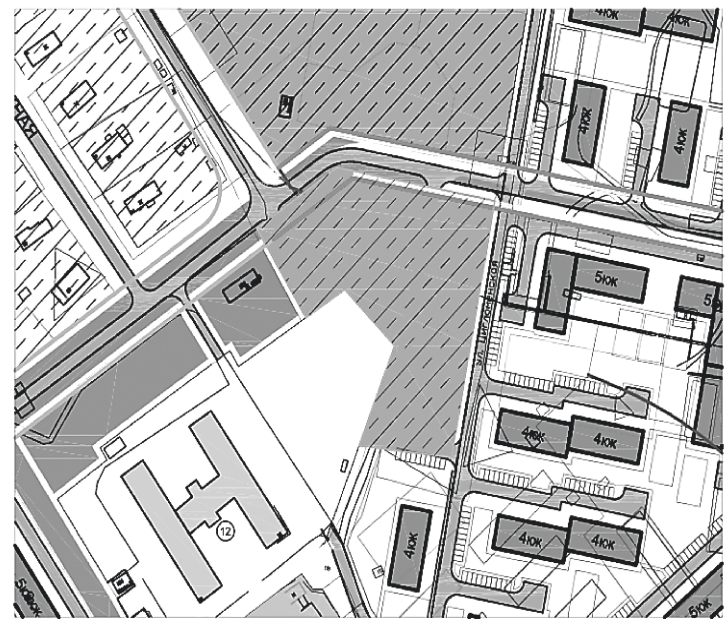
3. Опубликовать распоряжение в газете «Архангельск – город воинской славы» и на официальном информационном Интернет-портале муниципального образования «Город Архангельск».

Глава городского округа
«Город Архангельск»

Д.А. Морев

УТВЕРЖДЕН
распоряжением Главы
городского округа «Город Архангельск»
от 18 мая 2021 г. № 1827р

Основной чертеж проекта планировки



УСЛОВНЫЕ ОБОЗНАЧЕНИЯ

Символ	Пояснение
1	ИРСНЫЕ ВЕРХИ
2	Территория, подлежащая изъятию для государственных нужд Российской Федерации / зона планируемого размещения объектов государственного назначения на перспективу
3	Жилая застройка / зона планируемого размещения объектов жилищного строительства на перспективу
4	Индивидуальная жилая застройка с присоединением участков / зона планируемого размещения объектов капитального строительства на перспективу
5	Обозначенные территории общего пользования

Символ	Пояснение
6	Виртуальные обозначенные территории
7	Основные геологические слои
8	Основные здания и сооружения
9	Виртуальные проезды
10	Информационные

ЭКСПЛИКАЦИЯ

17 - ОБЪЕДИНЕННЫЙ БЛОК

Проект планировки территории муниципального образования «Город Архангельск» в границах ул. Цигломанской и ул. Стивидорской площадью 0,8575 га	
Основной чертеж проекта планировки	1:2000

ИТОГИ АУКЦИОНА,
назначенного на 19 мая 2021 года в 15 часов 00 минут
(время московское) на право заключения договора аренды земельного участка,
находящегося в собственности городского округа «Город Архангельск»:

Лот № 1. Земельный участок (категория земель - земли населенных пунктов) с кадастровым номером 29:22:060401:65, площадью 35924 кв. м, расположенный по адресу: Российская Федерация, Архангельская область, муниципальное образование «Город Архангельск», город Архангельск, Окружное шоссе, земельный участок 34, для складских площадок.

Срок аренды земельного участка – 7 лет с момента подписания договора аренды.
Начальный размер годовой арендной платы: 791 948,00 руб.
Сумма задатка на участие в аукционе: 395 974,00 руб.

Количество поданных заявок – 1. Лица, признанные участниками аукциона: индивидуальный предприниматель Антипина Наталья Сергеевна, ИНН 290214428340. Аукцион признан несостоявшимся по причине допуска к участию в аукционе и признания участником аукциона только одного заявителя.

Принято решение заключить договор аренды земельного участка с единственным участником аукциона – индивидуальным предпринимателем Антипиной Натальей Сергеевной, по начальной цене предмета аукциона в размере 791 948,00 руб.

ИЗВЕЩЕНИЕ

В соответствии с Федеральным законом от 23 ноября 1995 г. №174-ФЗ «Об экологической экспертизе», приказом Госкомэкологии РФ от 16.05.2000 №372 «Об утверждении Положения об оценке воздействия намечаемой хозяйственной и иной деятельности на окружающую среду в РФ» Управление по инфраструктурному развитию и муниципальному хозяйству администрации МО «Приморский муниципальный район» Архангельской области (далее – УИР и МХ МО «ПМР» АО) совместно с администрацией городского округа «Город Архангельск» извещает о проведении общественных обсуждений по материалам проектной документации «Проектирование водопровода от точки подключения к городскому водопроводу по адресу г. Архангельск, ул. Дрейера 1 стр. 1 МО «Город Архангельск» до ВОС дер. Рикасово д. 27 МО «Заостровское» Приморского района Архангельской области (далее – Объект), в том числе 2 этап Объекта, включая материалы оценки воздействия на окружающую среду.

Цель намечаемой деятельности: строительство водопровода от г. Архангельска до д. Рикасово МО «Заостровское».

Раيون (место) осуществления намечаемой деятельности: г. Архангельск, ул. Дрейера 1 стр. 1 МО «Город Архангельск» до ВОС дер. Рикасово д. 27 МО «Заостровское» Прим. р-на АО.

Цель разработки материалов: прохождение государственной экологической экспертизы

Заказчик: УИР и МХ МО «ПМР» АО, г. Архангельск, пр. Ломоносова, д. 30

Разработчик: ООО ПФК «РОСТ» адрес места нахождения: 163000. г. Архангельск, пр. Троицкий 94 офис 23.

Примерные сроки проведения общественных обсуждений: 26 мая по 26 июня 2021 года.

Органы, ответственные за проведение общественных обсуждений: УИР и МХ МО «ПМР» АО, г. Архангельск, пр. Ломоносова, д. 30; Администрация городского округа «Город Архангельск», 163000 г. Архангельск, пл. Ленина, д. 5.

Общественные обсуждения организуются в форме опроса Материалы предварительного варианта ОВОС и опросные листы доступны с момента опубликования настоящего уведомления до окончания общественных обсуждений:

- в сетевом издании «Официальный интернет портал «Вестник Приморского района» в разделе Информационные сообщения;
- на сайте www.arhcity.ru (раздел «Департамент городского хозяйства», подраздел «Экология»);
- форма представления замечаний и предложений: письменно в форме опросного листа, представляемого по почте, факсу, электронно (с отметкой «общественные обсуждения») в течение 30 дней с момента опубликования уведомления
- в адрес УИР и МХ МО «ПМР» АО (gkh@primadm.ru), 163002, г. Архангельск, пр. Ломоносова, д. 30.
- в адрес Администрации городского округа «Город Архангельск»: 163000, г. Архангельск, пл. Ленина, 5 (8182) 65-64-84, факс 606-845, e-mail: ecology@arhcity.ru.

ИЗВЕЩЕНИЕ
о проведении аукциона

Администрация муниципального образования «Город Архангельск» 25 июня 2021 года в 15 часов 00 мин. (время московское) проводит аукцион на право заключения договора о развитии застроенной территории на основании распоряжения Главы муниципального образования «Город Архангельск» «О развитии застроенной территории в границах ул. Володарского – ул. Г. Суфтина в Ломоносовском территориальном округе г. Архангельска» от 4 сентября 2020 года № 3030р, распоряжения Главы городского округа «Город Архангельск» «О проведении открытого аукциона на право заключения договора о развитии застроенной территории муниципального образования «Город Архангельск» в границах ул. Володарского – ул. Г. Суфтина в Ломоносовском территориальном округе г. Архангельска» от 2 марта 2021 года № 675р, на основании распоряжений Главы городского округа «Город Архангельск» «О внесении изменений в приложения № 2 к распоряжениям Главы муниципального образования «Город Архангельск» от 4 сентября 2020 года № 3028р и № 3030р» от 9 марта 2021 года № 792р, «О внесении изменения в распоряжение Главы городского округа «Город Архангельск» от 2 марта 2021 года № 675р» от 23 апреля 2021 года № 1434р.

Форма аукциона: открытый по составу участников и форме подачи заявок.
Место проведения аукциона: г. Архангельск, пл. В. И. Ленина д. 5, каб. 436. Регистрация участников аукциона 25 июня 2021 года с 14 час. 30 мин. (время московское) по адресу: г. Архангельск, пл. В. И. Ленина д. 5, каб. 434.

Извещение о проведении аукциона размещено:

на официальном сайте Российской Федерации для размещения информации о проведении торгов www.torgi.gov.ru; на официальном информационном Интернет-портале муниципального образования «Город Архангельск» www.arhcity.ru.

Информация об организаторе аукциона:

Наименование: Администрация муниципального образования «Город Архангельск» в лице департамента муниципального имущества Администрации муниципального образования «Город Архангельск»;

Местонахождение / почтовый адрес: 163000, г. Архангельск, пл. В.И. Ленина, д. 5.

Контактные телефоны организатора аукциона: тел. 8(8182)607-299, 8(8182)607-299 (каб. 434); тел. 8(8182)607-287 (каб. 417).

Адрес электронной почты: pastorinams@arhcity.ru.
Адрес места приема заявок и документов, возможность ознакомления со сведениями о застроенной территории, проектом договора о развитии застроенной территории: г. Архангельск, пл. В. И. Ленина, д. 5, 4 этаж, каб. 434, в рабочие дни с 09 час. 00 мин. до 12 час. 00 мин. и с 14 час. 00 мин. до 16 час. 30 мин. (время московское).

Дата начала приема заявок: 24 мая 2021 года с 9 час. 00 мин. (время московское).

Один заявитель вправе подать только одну заявку в аукционе. Заявитель имеет право внести изменения в заявку, отозвать принятую организатором аукциона заявку на участие в аукционе до дня окончания срока приема заявок, уведомив об этом в письменной форме организатора аукциона.

Срок окончания приема заявок: 23 июня 2021 года в 16 час. 00 мин. (время московское).

Заявки на участие в аукционе, поступившие по истечении указанного срока приема, возвращаются в день их поступления заявителям.

Дата определения организатором участников аукциона – 24 июня 2021 года в 11 час. 00 мин. (время московское).

Для участия в аукционе заявитель лично вносит установленный задаток на расчетный счет организатора: Департамент финансов Администрации города Архангельска (ДМИ, л/счет 05243004840), ИНН 2901078408, КПП 290101001, казначейский счет 03232643117010002400 в ОТДЕЛЕНИЕ АРХАНГЕЛЬСК БАНКА РОССИИ/УФК по Архангельской области и Ненецкому автономному округу г. Архангельск, БИК 011117401, единый казначейский счет 40102810045370000016.

Назначение платежа: задаток для участия в аукционе на право заключения договора о развитии застроенной территории 25 июня 2021 года в 15 час. 00 мин. (лот №).

Срок поступления задатка на расчетный счет организатора - по 23 июня 2021 года включительно.

Организатор аукциона вправе отказаться от проведения аукциона до 9 июня 2021 года включительно. Победителем аукциона признается участник, предложивший в ходе торгов наибольшую цену за право на заключение договора.

Договор о развитии застроенной территории заключается не ранее чем через 10 дней со дня размещения информации о результатах аукциона на официальном сайте Российской Федерации для размещения информации о проведении торгов www.torgi.gov.ru и на официальном информационном Интернет-портале муниципального образования «Город Архангельск» www.arhcity.ru.

Оплата цены за право заключить договор о развитии застроенной территории (за исключением суммы внесенного задатка на участие в аукционе) вносится в течение 6 месяцев с момента заключения договора равными долями, ежемесячно, не позднее 10 числа текущего месяца. Первый платеж произвести не позднее 10 числа месяца, следующего за месяцем, в котором заключен договор.

Средство платежа: денежная единица/валюта Российской Федерации.

Задаток возвращается участникам аукциона, за исключением его победителя, в течение 5 рабочих дней со дня подписания протокола о результатах аукциона.

Перечень представляемых заявителями документов и требования к их оформлению

- Для участия в аукционе заявители представляют в установленный срок следующие документы:
- 1) заявка на участие в аукционе по установленной форме с указанием реквизитов счета для возврата задатка;
 - 2) документы, подтверждающие внесение задатка;
 - 3) документы об отсутствии у заявителя задолженности по начисленным налогам, сборам и иным обязательным платежам в бюджеты любого уровня или государственные внебюджетные фонды за прошедший календарный год, размер которой превышает двадцать пять процентов балансовой стоимости активов заявителя по данным бухгалтерской отчетности за последний завершенный отчетный период.

Местоположение застроенной территории,
право на заключение договора о развитии которой выставлено на аукцион:

Лот № 1. Застроенная территория площадью 0,4638 га в границах ул. Володарского – ул. Г. Суфтина в Ломоносовском территориальном округе г. Архангельска.

Распоряжение Главы муниципального образования «Город Архангельск» «О развитии застроенной территории в границах ул. Володарского – ул. Г. Суфтина в Ломоносовском территориальном округе г. Архангельска» от 4 сентября 2020 года № 3030р.

Распоряжение Главы городского округа «Город Архангельск» «О проведении открытого аукциона на право заключения договора о развитии застроенной территории муниципального образования «Город Архангельск» в границах ул. Володарского – ул. Г. Суфтина в Ломоносовском территориальном округе г. Архангельска» от 2 марта 2021 года № 675р.

Распоряжение Главы городского округа «Город Архангельск» «О внесении изменений в приложения № 2 к распоряжениям Главы муниципального образования «Город Архангельск» от 4 сентября 2020 года № 3028р и № 3030р» от 9 марта 2021 года № 792р.

Распоряжение Главы городского округа «Город Архангельск» «О внесении изменения в распоряжение Главы городского округа «Город Архангельск» от 2 марта 2021 года № 675р» от 23 апреля 2021 года № 1434р.

Начальная цена права на заключение договора – 3 039 000,00 руб. (с учетом НДС).

Сумма задатка – 607 800,00 руб.
Шаг аукциона – 151 950,00 руб.

ОСНОВНОЙ СПИСОК КАНДИДАТОВ
В ПРИСЯЖНЫЕ ЗАСЕДАТЕЛИ
ОКТЯБРЬСКОГО ОКРУГА 2021

Фамилия	Имя	Отчество
Александрова	Ксения	Георгиевна
Аминов	Антон	Джабраилович
Ананенко	Антон	Владимирович
Ананьина	Татьяна	Викторовна
Андреева	Анна	Владимировна
Анисимов	Сергей	Георгиевич
Антонов	Роман	Александрович
Артюхова	Наталья	Николаевна
Аршинова	Нина	Паладьевна
Баракин	Илья	Викторович
Барсукова	Надежда	Васильевна
Басина	Ольга	Геласиевна
Баскаков	Виталий	Александрович
Белугин	Григорий	Борисович
Бовыкин	Валерий	Иванович
Богданова	Галина	Семеновна
Болонова	Татьяна	Сергеевна
Борман	Михаил	Янович
Брусиловская	Екатерина	Валерьевна
Бут	Аида	Ильясовна
Буторин	Александр	Николаевич
Буторина	Александра	Викторовна
Бушкова	Анастасия	Владимировна
Вакульчик	Сергей	Владимирович
Валевкина	Мария	Ивановна
Варакин	Виктор	Борисович
Васильев	Сергей	Викторович
Вдовина	Елена	Александровна
Веселкова	Галина	Александровна
Вознесенский	Дмитрий	Евгеньевич
Володина	Нина	Ивановна
Воронина	Елена	Сергеевна
Выползова	Ирина	Алексеевна
Газукина	Ольга	Валерьевна
Гапанович	Игорь	Викторович
Герасимов	Николай	Владимирович
Глазова	Галина	Алексеевна
Головина	Ольга	Александровна
Горбунов	Сергей	Олегович
Гостев	Игорь	Юрьевич
Гринева	Ольга	Борисовна
Груздева	Татьяна	Анатольевна
Гуляева	Татьяна	Викторовна
Демеш	Александр	Вячеславович
Демидов	Леонид	Владимирович
Демина	Наталья	Игоревна
Деревнина	Светлана	Николаевна
Дерябина	Алина	Александровна
Дерягин	Александр	Николаевич
Добрынина	Антонина	Петровна
Домахина	Наталья	Иннокентьевна
Дранников	Андрей	Леонидович
Дружининская	Ольга	Евгеньевна
Дубовис	Юлия	Александровна
Дурасова	Ирина	Николаевна
Егорова	Елена	Николаевна
Ерко	Сергей	Григорьевич
Железняков	Кирилл	Анатольевич
Житков	Андрей	Борисович
Журко	Наталья	Викторовна
Заботин	Константин	Александрович
Забрамный	Андрей	Константинович
Заревина	Татьяна	Викторовна
Зарубкина	Татьяна	Альбертовна
Захарова	Анна	Александровна
Захарченко	Максим	Александрович
Зверева	Алина	Алексеевна
Зеленова	Наталья	Григорьевна
Иванов	Андрей	Васильевич
Иванова	Евгения	Александровна
Иванова	Ирина	Леонидовна
Игнатова	Татьяна	Дмитриевна
Иевлева	Ольга	Николаевна
Иконников	Михаил	Юрьевич
Кабаева	Анастасия	Алексеевна
Казаков	Андрей	Вячеславович

Фамилия	Имя	Отчество
Калашников	Михаил	Валентинович
Кальчужный	Сергей	Витальевич
Капустина	Олеся	Михайловна
Карелина	Наталья	Витальевна
Карпова	Оксана	Владимировна
Карсанова	Галина	Клавдиевна
Касаткина	Лада	Альбертовна
Киприянов	Игорь	Михайлович
Коваленко	Екатерина	Владимировна
Ковтунов	Сергей	Дмитриевич
Ковылина	Арина	Викторовна
Коджебаш	Игорь	Пантелеевич
Колесниченко	Елена	Николаевна
Колупаев	Денис	Сергеевич
Комисарук	Ольга	Валерьевна
Кондакова	Ксения	Владимировна
Кондратьева	Анна	Юрьевна
Конева	Антонина	Николаевна
Копосова	Светлана	Урховна
Корелина	Мария	Сергеевна
Корельский	Олег	Валентинович
Корешин	Сергей	Юрьевич
Коржавина	Любовь	Борисовна
Корнелюк	Сергей	Львович
Коробицын	Андрей	Юрьевич
Коротов	Михаил	Владимирович
Корякина	Евгения	Николаевна
Костерина	Юлия	Александровна
Костылев	Анатолий	Анатольевич
Костылев	Дмитрий	Игоревич
Костылева	Ольга	Станиславовна
Кривополенов	Илья	Игоревич
Кротова	Елена	Михайловна
Крылов	Валерий	Евгеньевич
Кузнецова	Елена	Вячеславовна
Кулаков	Евгений	Сергеевич
Курочкин	Артем	Вадимович
Кучеров	Илья	Васильевич
Кучкина	Ирина	Владимировна
Кушпита	Дмитрий	Иванович
Лазарева	Анна	Юрьевна
Латухин	Виктор	Вениаминович
Лебедева	Елена	Юрьевна
Лебедева	Татьяна	Викторовна
Леушев	Сергей	Владимирович
Лихачева	Елена	Михайловна
Луговина	Кристина	Витальевна
Лукинцов	Сергей	Александрович
Лунев	Сергей	Александрович
Луфференко	Наталья	Александровна
Лютаревич	Алексей	Викторович
Мазкова	Елена	Викторовна
Макарова	Любовь	Николаевна
Макарова	Татьяна	Николаевна
Макарьина	Мария	Николаевна
Макуха	Галина	Ивановна
Марковникова	Екатерина	Витальевна
Маркосян	Артак	Суренович
Мацько	Надежда	Александровна
Меньшикова	Марина	Владимировна
Миловидов	Михаил	Михайлович
Минеев	Роман	Николаевич
Михин	Олег	Владимирович
Можаева	Елена	Александровна
Мосеев	Павел	Васильевич
Мошкова	Юлия	Александровна
Мубарашкина	Гульсиня	Габдельгазизовна
Назаров	Александр	Борисович
Назаров	Алексей	Юрьевич
Назаров	Владимир	Фалеевич
Назарова	Улькер	Мурадали Кызы
Насамбаев	Владислав	Николаевич
Небольсина	Виктория	Васильевна
Нижник	Игорь	Петрович
Никитин	Леонид	Владиславович
Никитина	Анна	Петровна
Ноговщин	Алексей	Юрьевич
Нутрихин	Андрей	Дмитриевич
Обертун	Валентина	Григорьевна

Фамилия	Имя	Отчество
Овсов	Александр	Вениаминович
Окулова	Светлана	Евгеньевна
Ошурков	Максим	Юрьевич
Пальчаускене	Оксана	Викторовна
Паронян	Нелли	Камоевна
Парфентьева	Татьяна	Арсеньевна
Паршин	Алексей	Викторович
Пеганцева	Ольга	Аркадьевна
Перевертайло	Ирина	Владимировна
Перовский	Михаил	Юрьевич
Петрова	Елена	Валентиновна
Пильникова	Татьяна	Валентиновна
Плаковская	Анна	Викторовна
Плотников	Игорь	Игоревич
Плотникова	Светлана	Валерьевна
Плужников	Максим	Александрович
Плюснина	Екатерина	Валерьевна
Подогуц	Светлана	Викторовна
Подосенова	Надежда	Николаевна
Половинина	Екатерина	Николаевна
Полякова	Екатерина	Михайловна
Померанцев	Георгий	Александрович
Пономарев	Евгений	Викторович
Попов	Сергей	Валерьевич
Попова	Марина	Юрьевна
Попова	Ольга	Валентиновна
Пороховник	Любовь	Васильевна
Починкова	Елена	Евгеньевна
Пузанов	Григорий	Гурьевич
Пуляева	Елена	Викторовна
Пуртов	Эдуард	Витальевич
Пуртова	Ирина	Викторовна
Пушкин	Александр	Николаевич
Радюкова	Галина	Игоревна
Радюшин	Алексей	Михайлович

ЗАПАСНОЙ СПИСОК КАНДИДАТОВ
В ПРИСЯЖНЫЕ ЗАСЕДАТЕЛИ
ОКТЯБРЬСКОГО ОКРУГА 2021

Фамилия	Имя	Отчество
Резвый	Сергей	Геннадьевич
Рогова	Татьяна	Владимировна
Романовская	Любовь	Валентиновна
Ромашевская	Надежда	Дмитриевна
Рудаков	Илья	Александрович
Рудалева	Ольга	Юрьевна
Ручьев	Владимир	Фёдорович
Рушаков	Андрей	Николаевич
Рыбаченко	Виктор	Васильевич
Саввина	Надежда	Ивановна
Савина	Вероника	Ивановна
Савченко	Владимир	Владимирович
Савченко	Светлана	Борисовна
Сажин	Владимир	Анатольевич
Салтыков	Борис	Дмитриевич
Саржевская	Светлана	Борисовна
Сафонова	Галина	Валентиновна
Сахаров	Александр	Викторович
Семенов	Михаил	Васильевич
Семенова	Галина	Николаевна
Сентицева	Мария	Сергеевна
Сенчуков	Сергей	Алексеевич
Сенюкова	Валентина	Алексеевна
Сергеева	Марина	Николаевна
Серебренникова	Ирина	Валерьевна
Сибирцев	Дмитрий	Анатольевич
Скрябин	Игорь	Сергеевич
Смирнов	Андрей	Александрович
Солдатенко	Марина	Михайловна
Стародумова	Александра	Андреевна
Степин	Геннадий	Викторович
Татаренко	Юрий	Алексеевич
Терентьева	Евгения	Александровна
Тимофеев	Владимир	Игоревич
Тифанов	Алексей	Александрович
Тодорова	Ольга	Владимировна
Токарев	Антон	Владимирович
Третьяков	Валерий	Витальевич
Третьякова	Ирина	Геннадьевна
Третьякова	Светлана	Сергеевна

Фамилия	Имя	Отчество
Тучина	Наталья	Валерьевна
Тхоржевская	Людмила	Сергеевна
Тыркасова	Наталья	Сергеевна
Углев	Дмитрий	Сергеевич
Ульянина	Ольга	Юрьевна
Умеш	Ираида	Ивановна
Усольцев	Дмитрий	Леонидович
Устюжнинская	Ольга	Борисовна
Уткина	Елена	Александровна
Фатова	Анастасия	Сергеевна
Феклистов	Алексей	Александрович
Хабарова	Наталья	Сергеевна
Хабарова	Татьяна	Николаевна
Хабиров	Комрон	Аминович
Хижнякова	Ольга	Анатольевна
Хлебов	Евгений	Сергеевич
Хмельницкая	Светлана	Петровна
Хомин	Антонина	Владимировна
Хураскина	Ирина	Сергеевна
Цыганков	Василий	Петрович
Чепьрин	Дмитрий	Викторович
Черникова	Любовь	Владимировна
Чернушевич	Марина	Олеговна
Чертокеева	Наталья	Евгеньевна
Чукальский	Алексей	Сергеевич
Шабунин	Дмитрий	Александрович
Ширшов	Александр	Васильевич
Шихатов	Александр	Юрьевич
Шишкин	Александр	Витальевич
Шмаков	Игорь	Валерианович
Шнипова	Светлана	Алексеевна
Шок	Владимир	Анатольевич
Шубина	Татьяна	Михайловна
Шурундина	Оксана	Александровна
Щербачев	Антон	Александрович
Эрдоган	Екатерина	Александровна
Юринский	Сергей	Николаевич
Юсупова	Юлия	Тахировна
Юшманова	Наталья	Геннадьевна
Яроцкий	Виктор	Антонович

ОСНОВНОЙ СПИСОК КАНДИДАТОВ
В ПРИСЯЖНЫЕ ЗАСЕДАТЕЛИ
ЛОМОНОСОВСКОГО ОКРУГА 2021

Фамилия	Имя	Отчество
Абрамов	Сергей	Александрович
Авраменко	Наталья	Вячеславовна
Автомонов	Михаил	Николаевич
Аксеновская	Галина	Борисовна
Аксентов	Сергей	Владимирович
Александрова	Галина	Евгеньевна
Александрова	Татьяна	Сергеевна
Аникиев	Андрей	Леонидович
Антуфьев	Владимир	Альбертович
Ануфриева	Светлана	Александровна
Арсенов	Юрий	Евгеньевич
Асадулина	Любовь	Сергеевна
Афанасьев	Игорь	Владимирович
Бабарыкин	Виктор	Павлович
Бакшанов	Андрей	Сергеевич
Балахонов	Сергей	Михайлович
Баранчик	Ольга	Ивановна
Бармин	Сергей	Романович
Белобородов	Андрей	Вячеславович
Белова	Ирина	Викторовна
Белозерова	Лариса	Викторовна
Белоус	Ирина	Сергеевна
Белькин	Сергей	Владимирович
Белягина	Нина	Сергеевна
Бобин	Дмитрий	Александрович
Бобрецов	Евгений	Сергеевич
Богатых	Роман	Иванович
Богданович	Арина	Николаевна
Болотова	Наталья	Васильевна
Ботыгина	Анастасия	Игоревна
Бошель	Мария	Петровна
Брагина	Татьяна	Павловна
Брыкалина	Наталья	Викторовна
Будников	Николай	Викторович
Буслаева	Антонина	Анатольевна

Фамилия	Имя	Отчество
Буталенко	Владимир	Алексеевич
Варшеев	Сергей	Викторович
Вашуков	Сергей	Альбертович
Венедиктова	Ольга	Николаевна
Верещагина	Елена	Викторовна
Волкова	Татьяна	Николаевна
Вольнская	Анна	Александровна
Воронина	Наталья	Рудольфовна
Воронцов	Александр	Борисович
Воротняк	Петр	Андреевич
Вячеславова	Наталья	Эдуардовна
Гаврилова	Светлана	Владимировна
Гагарин	Дмитрий	Леонидович
Газдиев	Магомед	Амерханович
Газукин	Вадим	Васильевич
Галашева	Ирина	Анатольевна
Гамбл	Жанна	Владимировна
Гараев	Васиф	Нарман Оглы
Герасимова	Анна	Ивановна
Глазунов	Сергей	Александрович
Годына	Наталья	Вячеславовна
Голобородько	Дмитрий	Николаевич
Горбачёва	Мария	Викторовна
Горбунова	Лилия	Вадимовна
Горев	Дмитрий	Игоревич
Горяшин	Алексей	Анатольевич
Грузьев	Александр	Александрович
Губина	Нина	Николаевна
Гулакова	Светлана	Викторовна
Гуля	Надежда	Владимировна
Гусейнов	Ариф	Сахибали Оглы
Гуцелок	Галина	Владимировна
Гущин	Дмитрий	Сергеевич
Данилова	Нэлли	Павловна
Денисенко	Марина	Анатольевна
Денисов	Алексей	Борисович
Денисова	Наталья	Леонидовна
Джурак	Елена	Сергеевна
Дмитриев	Сергей	Алексеевич
Дойкова	Ирина	Георгиевна
Докин	Вадим	Сергеевич
Донева	Анна	Ивановна
Дормидонтова	Надежда	Николаевна
Дорофеев	Артем	Александрович
Дорофеева	Александра	Анатольевна
Дорохина	Анна	Эдуардовна
Дружинина	Наталья	Евгеньевна
Дятлева	Светлана	Анатольевна
Ельцов	Михаил	Викторович
Ермолин	Владимир	Геннадьевич
Ермолина	Анастасия	Алексеевна
Ершова	Надежда	Павловна
Ефремов	Евгений	Вячеславович
Жданов	Дмитрий	Германович
Жданов	Иван	Владимирович
Журавлева	Кристина	Александровна
Загвоздин	Михаил	Александрович
Заико	Ирина	Владимировна
Зазулина	Зинаида	Ивановна
Здобников	Андрей	Евлампиевич
Зиневич	Татьяна	Рудольфовна
Зражевская	Любовь	Александровна
Зуева	Ольга	Афанасьевна
Иванников	Роман	Алексеевич
Иванова	Валентина	Анатольевна
Иванова	Оксана	Николаевна
Ильин	Евгений	Николаевич
Ильин	Павел	Витальевич
Ипатова	Марина	Сергеевна
Исакова	Александра	Леонидовна
Калабин	Андрей	Геннадьевич
Калинина	Наталья	Васильевна
Карбасникова	Евгения	Геннадьевна
Каркадзе	Наталья	Варленовна
Карпова	Марина	Аркадьевна
Кашина	Ольга	Витальевна
Киреев	Виталий	Олегович
Кирпичникова	Светлана	Викторовна
Кияткин	Валерий	Владимирович

Фамилия	Имя	Отчество
Клопков	Леонид	Иванович
Клыккова	Галина	Константиновна
Коврей	Андрей	Александрович
Кокорина	Марина	Евгеньевна
Колесников	Павел	Викторович
Колобаев	Михаил	Евгеньевич
Колодин	Валерий	Михайлович
Колтовая	Екатерина	Александровна
Кольванова	Нина	Викторовна
Конищев	Сергей	Вячеславович
Кононов	Сергей	Павлович
Кононова	Изабелла	Валерьевна
Коноплева	Анна	Сергеевна
Копейн	Александр	Петрович
Копейко	Вячеслав	Валерьевич
Корельская	Анна	Валерьевна
Корельский	Алексей	Игоревич
Корельский	Антон	Евгеньевич
Королева	Юлия	Владимировна
Королёв	Кирилл	Владимирович
Корягина	Полина	Сергеевна
Космынин	Роман	Александрович
Котлова	Анна	Алексеевна
Кошелев	Владимир	Леонидович
Крылов	Александр	Александрович
Крылов	Игорь	Александрович
Крылова	Ольга	Викторовна
Крюкова	Ирина	Сергеевна
Куделин	Александр	Николаевич
Кузнецов	Александр	Борисович
Кузнецов	Александр	Вячеславович
Кузнецов	Николай	Сергеевич
Кузнецов	Сергей	Анатольевич
Кузнецова	Елена	Георгиевна
Кузнецова	Светлана	Владимировна
Кузьмина	Елена	Анатольевна
Куренков	Денис	Александрович
Лазарев	Виктор	Александрович
Ларионова	Евгения	Вячеславовна
Латкина	Марина	Геннадьевна
Левута	Надежда	Олеговна
Левченко	Ксения	Алексеевна
Левшин	Игорь	Викторович
Левшинова	Елена	Александровна
Лелетко	Надежда	Александровна
Летовальцева	Анастасия	Алексеевна
Лобанов	Вячеслав	Вадимович
Лобода	Виктор	Дмитриевич
Лыков	Иван	Владимирович
Лыкова	Мария	Владимировна
Лымарева	Оксана	Сергеевна
Лысенко	Алла	Анатольевна
Львова	Юлия	Александровна
Майзерова	Наталья	Васильевна
Макарова	Анна	Борисовна
Малыгин	Александр	Анатольевич
Малыгина	Ирина	Григорьевна
Мальцева	Анастасия	Игоревна
Мальцева	Марина	Сергеевна
Мальцева	Ольга	Анатольевна
Мальцева	Светлана	Александровна
Мамедов	Хейрали	Али Оглы
Марданова	Татьяна	Викторовна
Марков	Валентин	Геннадьевич
Марков	Сергей	Николаевич
Мартынов	Евгений	Александрович
Масленникова	Наталья	Вячеславовна
Маслов	Сергей	Геннадьевич
Мельгунов	Вячеслав	Иванович
Меньшиков	Павел	Викторович
Меньшикова	Юлианна	Андреевна
Мешков	Кирилл	Валерьевич
Микитчак	Татьяна	Ивановна
Миклашев	Игорь	Александрович
Минина	Надежда	Валентиновна
Минькина	Юлия	Геннадьевна
Мишарин	Денис	Сергеевич
Мишукова	Анна	Ивановна
Моисеев	Сергей	Вениаминович

Фамилия	Имя	Отчество
Молчанов	Олег	Николаевич
Моручков	Андрей	Евгеньевич
Мохнаткин	Илья	Александрович
Мохов	Сергей	Николаевич
Назаров	Андрей	Николаевич
Назарова	Марина	Николаевна
Наумова	Елена	Васильевна
Некрасов	Александр	Владимирович
Нестерова	Светлана	Анатольевна
Нечаева	Ольга	Сергеевна
Никищенков	Андрей	Павлович
Нифанина	Елена	Борисовна
Новоселов	Аркадий	Артурович
Ногтева	Ольга	Алексеевна
Овчарук	Иванна	Николаевна
Олар	Евгения	Александровна
Олифиренко	Ольга	Николаевна
Опякина	Алина	Михайловна
Орехов	Михаил	Сергеевич
Остренкова	Наталья	Андреевна
Павлов	Виталий	Иванович
Павлова	Виолетта	Витальевна
Панчурин	Алексей	Александрович
Патраков	Алексей	Юрьевич
Перетягина	Наталья	Валентиновна
Пермиловский	Игорь	Александрович

**ЗАПАСНОЙ СПИСОК КАНДИДАТОВ
В ПРИСЯЖНЫЕ ЗАСЕДАТЕЛИ
ЛОМОНОСОВСКОГО ОКРУГА 2021**

Фамилия	Имя	Отчество
Пермиловский	Сергей	Геннадьевич
Перфильева	Галина	Федоровна
Петровская	Карина	Андреевна
Петрук	Елена	Сергеевна
Пивоваров	Илья	Викторович
Пименов	Дмитрий	Олегович
Плотицын	Владимир	Борисович
Погодина	Светлана	Ивановна
Погорелов	Максим	Евгеньевич
Подсекина	Светлана	Валентиновна
Поздеев	Дмитрий	Александрович
Пономарева	Анжелика	Эдуардовна
Попов	Владимир	Федорович
Попов	Игорь	Геннадьевич
Попова	Елена	Григорьевна
Попова	Ксения	Андреевна
Порошина	Марина	Борисовна
Поташева	Вера	Викторовна
Прилучная	Екатерина	Андреевна
Просвирнина	Анна	Михайловна
Птицына	Алина	Анатольевна
Радько	Наталья	Леонидовна
Резниченко	Алла	Валерьевна
Рожко	Татьяна	Эрнстовна
Рубашкин	Александр	Владимирович
Рудакова	Ольга	Павловна
Рудная	Анна	Сергеевна
Руднева	Марина	Витальевна
Рудный	Алексей	Валерьевич
Рудный	Анатолий	Вениаминович
Ружникова	Нелли	Федоровна
Санджаклы	Татьяна	Николаевна
Сафонова	Светлана	Владимировна
Семаков	Роман	Николаевич
Сидоркин	Борис	Александрович
Сидякин	Григорий	Дмитриевич
Скороходова	Инна	Семеновна
Слободянюк	Лилия	Андреевна
Смирнов	Тимур	Олегович
Смирнова	Ирина	Сергеевна
Созонова	Наталья	Вячеславовна
Соломатов	Александр	Сергеевич
Сорокин	Виталий	Павлович
Сорокин	Игорь	Валентинович
Сошнин	Иван	Сергеевич
Старков	Андрей	Алексеевич
Старковский	Роман	Владимирович
Старченко	Екатерина	Анатольевна

Фамилия	Имя	Отчество
Стахеева	Елена	Алексеевна
Стешко	Олеся	Юрьевна
Суворов	Иван	Юрьевич
Судавный	Виталий	Анатольевич
Такшеев	Василий	Вячеславович
Танцюра	Марина	Андреевна
Тарноруцкий	Сергей	Александрович
Тарханов	Сергей	Генрихович
Тельной	Николай	Сергеевич
Терехова	Ирина	Николаевна
Тишина	Валентина	Андреевна
Токарев	Павел	Стасисович Казис
Толпейкин	Алексей	Владимирович
Толстиков	Владимир	Клавдиевич
Тонковская	Ульяна	Владимировна
Травников	Николай	Владимирович
Трескин	Вадим	Геннадьевич
Тышов	Алексей	Владимирович
Тюкачева	Ирина	Валентиновна
Узкий	Сергей	Евгеньевич
Урбанович	Сергей	Александрович
Федорушкова	Анастасия	Юрьевна
Филимонов	Константин	Александрович
Филиппова	Мария	Викторовна
Фрейберг	Юлия	Евгеньевна
Фролова	Галина	Геннадьевна
Харёва	Елена	Олеговна
Хвиюзов	Владимир	Владимирович
Хельстранд	Екатерина	Федоровна
Хотеновская	Татьяна	Владимировна
Хохлунов	Александр	Николаевич
Цихончик	Елена	Викторовна
Чагина	Елена	Владимировна
Черепанов	Анатолий	Владимирович
Черепанов	Борис	Николаевич
Черепанова	Анна	Анатольевна
Чернобай	Александр	Николаевич
Чеченков	Юрий	Сергеевич
Чечулова	Марина	Николаевна
Чупрова	Мария	Феликсовна
Чухин	Павел	Игоревич
Шевейко	Юрий	Васильевич
Шевнин	Александр	Владимирович
Шитова	Елена	Ивановна
Шиханцов	Петр	Васильевич
Шкерский	Юрий	Эдуардович
Шмелёва	Елена	Викторовна
Шмонин	Артур	Андреевич
Шмотин	Павел	Александрович
Шохина	Ада	Алфеевна
Шурда	Ольга	Ромазановна
Щепоткина	Лидия	Викторовна
Щукина	Ольга	Алексеевна
Эйвазов	Исмаил	Шабан Оглы
Юдин	Александр	Владимирович
Юминов	Денис	Алексеевич
Юшманов	Анатолий	Викторович
Ядовин	Александр	Альбертович
Ядренников	Александр	Петрович
Яров	Семён	Игоревич
Ярошенко	Даниил	Владимирович
Яценко	Михаил	Алексеевич

**ОСНОВНОЙ СПИСОК КАНДИДАТОВ
В ПРИСЯЖНЫЕ ЗАСЕДАТЕЛИ
СОЛОМБАЛЬСКОГО ОКРУГА 2021**

Фамилия	Имя	Отчество
Аленин	Владимир	Владимирович
Алферова	Ольга	Николаевна
Амосова	Елена	Николаевна
Андрианов	Кирилл	Николаевич
Андреевский	Игорь	Владимирович
Аникеев	Сергей	Викторович
Анфимов	Альберт	Альбертович
Анциферов	Иван	Владимирович
Асеев	Михаил	Васильевич
Ащеулова	Ирина	Сергеевна
Багрецова	Елена	Альбертовна
Баженов	Сергей	Михайлович
Банников	Анатолий	Анатольевич

Фамилия	Имя	Отчество
Баталова	Елена	Николаевна
Безнаева	Татьяна	Владимировна
Бекряшева	Екатерина	Валерьевна
Бессонов	Денис	Михайлович
Бестужева	Мария	Евгеньевна
Бойцова	Наталья	Николаевна
Ботнареску	Анастасия	Германовна
Брусникин	Александр	Александрович
Быкова	Надежда	Ивановна
Быкова	Нина	Викторовна
Вальков	Сергей	Николаевич
Варакин	Александр	Сергеевич
Варакина	Юлия	Владимировна
Варга	Сергей	Николаевич
Васильева	Анна	Вячеславовна
Васильева	Людмила	Александровна
Вежливецова	Марина	Юрьевна
Веремеев	Федор	Геннадьевич
Верховой	Алексей	Алексеевич
Верюжский	Эдуард	Александрович
Вешнякова	Елена	Степановна
Владимиров	Андрей	Викторович
Власенко	Инна	Юрьевна
Воронина	Ольга	Михайловна
Вшивков	Иван	Викторович
Вшивков	Сергей	Иванович
Вьюгинов	Алексей	Евгеньевич
Гальшев	Александр	Евгеньевич
Ганке	Ирина	Эдуардовна
Гапоненко	Ольга	Павловна
Гаранина	Надежда	Александровна
Гончарова	Надежда	Геннадьевна
Гончарук	Олег	Сергеевич
Гражданский	Дмитрий	Станиславович
Гребенникова	Евгения	Михайловна
Гребнева	Юлия	Александровна
Гришина	Ирина	Михайловна
Грузина	Ольга	Александровна
Грушин	Климентий	Алексеевич
Губина	Анастасия	Владимировна
Гурьева	Татьяна	Сергеевна
Гусева	Надежда	Александровна
Гянджаева	Екатерина	Шабановна
Давыдов	Денис	Викторович
Давыдова	Светлана	Анатолевна
Давыдова	Юлия	Сергеевна
Данилов	Александр	Леонидович
Данилов	Дмитрий	Иванович
Дементьева	Елена	Анатолевна
Денисова	Татьяна	Геннадьевна
Дерягин	Константин	Геннадьевич
Довгань	Ольга	Владимировна
Дорожко	Екатерина	Николаевна
Дорофеева	Анна	Николаевна
Дорошев	Александр	Васильевич
Дорошенко	Марина	Юрьевна
Драчева	Светлана	Васильевна
Дурасов	Алексей	Юрьевич
Дым	Алексей	Витальевич
Евсеев	Евгений	Николаевич
Егоренко	Наталья	Ивановна
Егоров	Альберт	Егорович
Елисеенков	Алексей	Анатолевич
Емелин	Валентин	Андреевич
Емельянов	Андрей	Иванович
Еремеева	Анастасия	Леонидовна
Жидкий	Владимир	Михайлович
Жильцов	Алексей	Сергеевич
Захаров	Анатолий	Васильевич
Захаров	Захар	Валерьевич
Звонарева	Наталья	Владимировна
Зыков	Павел	Александрович
Иванова	Елена	Юрьевна
Иванова	Юлия	Александровна
Иванушкин	Илья	Вадимович
Ивашина	Людмила	Александровна
Ивашкевич	Дмитрий	Михайлович
Ивашкина	Надежда	Юрьевна
Игнова	Нина	Станиславовна

Фамилия	Имя	Отчество
Иланский	Марк	Вячеславович
Илюк	Вероника	Ивановна
Казакова	Татьяна	Сергеевна
Карелина	Елена	Витальевна
Каркавцева	Ирина	Александровна
Кашин	Николай	Юрьевич
Клепов	Евгений	Владимирович
Ковалев	Дмитрий	Олегович
Кожемякин	Александр	Львович
Коккин	Дмитрий	Юрьевич
Кокорина	Мария	Николаевна
Колосов	Василий	Павлович
Комягин	Алексей	Сергеевич
Кондурцов	Виктор	Михайлович
Кононов	Михаил	Николаевич
Кононова	Татьяна	Васильевна
Копленов	Дмитрий	Игоревич
Коптин	Денис	Алексеевич
Корельский	Максим	Витальевич
Корешков	Алексей	Андреевич
Коржавин	Александр	Сергеевич
Коробовская	Вера	Борисовна
Королев	Владимир	Васильевич
Королев	Петр	Анатолевич
Коротовских	Ирина	Алексеевна
Коршунова	Светлана	Николаевна
Коряковский	Андрей	Николаевич
Костюченко	Анатолий	Александрович
Котлов	Артём	Сергеевич
Кочкина	Ольга	Иовна
Кравчук	Светлана	Евгеньевна
Красникова	Наталья	Ивановна
Красюк	Алексей	Николаевич
Кромаренко	Екатерина	Сергеевна
Крылова	Валентина	Александровна
Кудичева	Наталья	Николаевна
Кузнецов	Владимир	Валерьевич
Куликова	Наталья	Петровна
Куприянова	Лариса	Владимировна
Курбанова	Ирина	Аломудиновна
Лазарева	Татьяна	Николаевна
Ларионов	Александр	Сергеевич
Ларионов	Артём	Михайлович
Ларионов	Илья	Анатолевич
Ларионова	Елена	Константиновна
Ласкин	Алексей	Петрович
Лебедев	Игорь	Владимирович
Леонovich	Наталья	Станиславовна
Леонтьев	Константин	Геннадьевич
Леонтьева	Елена	Николаевна
Леонтьева	Наталья	Петровна
Лещина	Татьяна	Васильевна
Лисенков	Алексей	Владимирович
Лихачев	Владимир	Александрович
Лихогляд	Максим	Григорьевич
Ложкин	Николай	Михайлович
Лопаткина	Светлана	Сергеевна
Луговая	Анна	Евгеньевна
Лудяшин	Алексей	Геннадьевич
Лукина	Екатерина	Олеговна
Лучкин	Андрей	Владимирович
Лыс	Наталья	Анатолевна
Лыскова	Ирина	Сергеевна
Мадестова	Елена	Викторовна
Макарова	Татьяна	Николаевна
Малевина	Ольга	Михайловна
Мальгина	Ирина	Николаевна
Мальшева	Виктория	Александровна
Мальгинова	Надежда	Леонидовна
Маринина	Наталья	Викторовна
Мельчакова	Галина	Васильевна
Мехреньгина	Наталья	Геннадьевна
Минина	Светлана	Владимировна
Митусов	Евгений	Иванович
Мицай	Наталья	Николаевна
Можейко	Анатолий	Григорьевич
Мокеев	Альберт	Игоревич
Морозова	Светлана	Александровна
Мохнаткина	Ирина	Трофимовна

Фамилия	Имя	Отчество
Мукомол	Роман	Юрьевич
Муравьев	Анатолий	Евгеньевич
Муркаев	Андрей	Петрович
Мушников	Александр	Павлович
Мымрина	Ирина	Сергеевна
Мымрина	Ольга	Николаевна
Мышов	Антон	Витальевич
Назаров	Александр	Валерьевич
Назаров	Николай	Владимирович
Назарова	Вера	Константиновна
Налетова	Екатерина	Валерьевна
Нарынчук	Александр	Сергеевич
Насибова	Анна	Юрьевна
Наумов	Андрей	Владимирович
Некпелова	Татьяна	Сергеевна
Новоселов	Юрий	Анатолевич
Овдина	Маргарита	Николаевна
Озорнин	Николай	Васильевич
Осипова	Оксана	Валерьевна
Остапец	Василий	Владимирович
Осташкова	Татьяна	Александровна
Осташова	Светлана	Анатолевна
Отгон	Людмила	Сергеевна
Павлов	Евгений	Александрович
Павлов	Павел	Иванович
Палехова	Ольга	Сергеевна
Панова	Анна	Евгеньевна
Панькив	Сергей	Брониславович
Пасечник	Светлана	Владимировна
Пахолкова	Любовь	Михайловна
Пеньевской	Виталий	Анатолевич
Пермиловская	Татьяна	Михайловна
Пермяков	Анатолий	Петрович
Петров	Сергей	Анатолевич
Петров	Сергей	Юрьевич
Петрова	Светлана	Геннадьевна
Петряшова	Любовь	Николаевна
Плотникова	Ирина	Анатолевна
Подворчан	Ольга	Аркадьевна
Позднякова	Любовь	Викторовна
Позднякова	Наталья	Александровна
Полуянова	Ольга	Юрьевна
Поникидина	Светлана	Николаевна
Пономарева	Евгения	Сергеевна
Попов	Дмитрий	Сергеевич
Попова	Александра	Васильевна
Попова	Надежда	Валерьевна
Порохина	Кристина	Алексеевна
Порядина	Маргарита	Анатолевна

**ЗАПАСНОЙ СПИСОК КАНДИДАТОВ
В ПРИСЯЖНЫЕ ЗАСЕДАТЕЛИ
СОЛОМБАЛЬСКОГО ОКРУГА 2021**

Фамилия	Имя	Отчество
Прокопчук	Светлана	Петровна
Просвирина	Елена	Алексеевна
Птицына	Людмила	Николаевна
Птицына	Наталья	Владимировна
Пузырев	Александр	Николаевич
Пушкина	Анастасия	Андреевна
Пяткова	Светлана	Сергеевна
Раскошный	Олег	Владимирович
Расказов	Виталий	Викторович
Ратников	Юрий	Валерьевич
Рекун	Александр	Григорьевич
Рингст	Екатерина	Владимировна
Рипакова	Александра	Сергеевна
Рогозина	Татьяна	Александровна
Роднов	Василий	Анатолевич
Романов	Владимир	Викторович
Ротанин	Юрий	Дмитриевич
Рудницкий	Дмитрий	Анатолевич
Рудь	Анастасия	Вячеславовна
Рузавин	Александр	Сергеевич
Румянцев	Максим	Николаевич
Румянцев	Олег	Валерьевич
Румянцева	Надежда	Юрьевна
Рыжов	Сергей	Александрович
Савицкая	Ирина	Владимировна
Сафонова	Татьяна	Юрьевна

Фамилия	Имя	Отчество
Селиванов	Андрей	Анатолевич
Семущина	Светлана	Михайловна
Сивков	Александр	Леонидович
Сизов	Сергей	Александрович
Силокова	Евгения	Николаевна
Сиротина	Евгения	Владимировна
Скачкова	Ольга	Николаевна
Скорняков	Артём	Борисович
Слабодчикова	Екатерина	Николаевна
Смирнов	Олег	Валерьевич
Смирнова	Евгения	Николаевна
Соколов	Андрей	Александрович
Спирова	Любовь	Вячеславовна
Старикова	Ирина	Сергеевна
Старицын	Анатолий	Алексеевич
Стрекаловский	Иван	Сергеевич
Стригоцкая	Елена	Александровна
Судаков	Артём	Алексеевич
Сумароков	Николай	Александрович
Сумарокова	Татьяна	Сергеевна
Телепнев	Андрей	Александрович
Терентьев	Алексей	Анатолевич
Титов	Дмитрий	Альбертович
Тихов	Олег	Анатолевич
Тихонова	Ирина	Сергеевна
Тишкина	Наталья	Владимировна
Ткачук	Анастасия	Михайловна
Томилов	Василий	Сергеевич
Торицына	Юлия	Андреевна
Торхова	Ольга	Федоровна
Трифанова	Светлана	Станиславовна
Тяпшев	Сергей	Михайлович
Ужовская	Екатерина	Михайловна
Улизько	Алексей	Андреевич
Ушакова	Мария	Леонидовна
Фармонов	Алишер	Абдумажитович
Федотов	Андрей	Владимирович
Ферин	Владимир	Викторович
Филиппова	Наталья	Владимировна
Фомин	Андрей	Александрович
Фомин	Илья	Игоревич
Фролов	Вадим	Вячеславович
Хвиюзова	Светлана	Александровна
Хлупина	Елена	Алексеевна
Холзакова	Ирина	Васильевна
Хохрева	Наталья	Николаевна
Худякова	Любовь	Васильевна
Цветкова	Елена	Юрьевна
Чадов	Олег	Евгеньевич
Чапыгин	Артём	Валерьевич
Чаусов	Никита	Игоревич
Черная	Ольга	Валентиновна
Черняева	Елена	Викторовна
Черный	Артёмий	Борисович
Чижов	Евгений	Борисович
Чулков	Владимир	Витальевич
Чупренко	Ирина	Вячеславовна
Чупрова	Ольга	Николаевна
Шабанов	Андрей	Игоревич
Шавельская	Татьяна	Ивановна
Шаверина	Татьяна	Адольфовна
Шагидуллина	Лидия	Владимировна
Шадрин	Алексей	Сергеевич
Шальгина	Татьяна	Юрьевна
Шевцова	Светлана	Васильевна
Шевчук	Михаил	Евгеньевич
Шергольд	Александр	Юрьевич
Шестаков	Алексей	Валентинович
Шестаков	Виталий	Сергеевич
Шикова	Екатерина	Васильевна
Ширма	Руслан	Францевич
Шишов	Роман	Геннадьевич
Шульгина	Маргарита	Викторовна
Шумилов	Эдуард	Николаевич
Щербаткина	Ирина	Вадимовна
Щукина	Юлия	Валерьевна
Щучкин	Сергей	Валерьевич
Юницын	Павел	Васильевич
Юрьев	Александр	Владимирович

Фамилия	Имя	Отчество
Юрьева	Татьяна	Викторовна
Юшманова	Анна	Андреевна
Яковлева	Екатерина	Григорьевна
Якунина	Татьяна	Анатольевна
Ярков	Николай	Яковлевич

**ОСНОВНОЙ СПИСОК КАНДИДАТОВ
В ПРИСЯЖНЫЕ ЗАСЕДАТЕЛИ
ИСАКОГОРСКОГО ОКРУГА 2021**

Фамилия	Имя	Отчество
Абрамова	Ольга	Евгеньевна
Акатова	Елена	Александровна
Аксенова	Нина	Анатольевна
Амосова	Ольга	Александровна
Ананьина	Любовь	Владимировна
Андрианов	Владимир	Васильевич
Анисимов	Александр	Евгеньевич
Анисимова	Лариса	Николаевна
Анкудинов	Владимир	Евгеньевич
Антипина	Наталья	Александровна
Антонов	Николай	Александрович
Антропова	Ксения	Николаевна
Ануфриев	Александр	Евгеньевич
Анциферов	Андрей	Владимирович
Баданин	Артур	Михайлович
Бакова	Вера	Александровна
Баранцева	Наталья	Ивановна
Батурина	Ольга	Валерьевна
Бачурин	Сергей	Владимирович
Башурова	Оксана	Васильевна
Белозерова	Татьяна	Владимировна
Березина	Валентина	Петровна
Бессонова	Светлана	Викторовна
Бобылев	Олег	Николаевич
Богданов	Александр	Сергеевич
Богданова	Екатерина	Сергеевна
Болдынок	Елена	Дмитриевна
Большакова	Елена	Викторовна
Борисов	Дмитрий	Сергеевич
Ботыгин	Владимир	Витальевич
Бруслова	Светлана	Александровна
Будилова	Ольга	Петровна
Бузычкин	Виталий	Владимирович
Вайгант	Валентина	Владимировна
Валентюкевич	Владимир	Владимирович
Валевкина	Галина	Николаевна
Варфоломеева	Анна	Алексеевна
Вахрамеева	Надежда	Павловна
Вашуткина	Нина	Владимировна
Веденский	Вадим	Сергеевич
Вельянинов	Александр	Андреевич
Веревкина	Лилия	Олеговна
Верещагин	Андрей	Александрович
Вешняков	Алексей	Алексеевич
Витковский	Николай	Владимирович
Витязева	Ольга	Николаевна
Владыкина	Надежда	Николаевна
Воеводкина	Марина	Андреевна
Волгушев	Борис	Николаевич
Волгушева	Любовь	Станиславовна
Волкова	Надежда	Ивановна
Волоская	Нина	Геннадьевна
Волчекская	Лилия	Васильевна
Вольхин	Александр	Валентинович
Воробьев	Дмитрий	Михайлович
Вострых	Ирина	Станиславовна
Гавриленко	Людмила	Николаевна
Гапоненко	Ирина	Витальевна
Гапок	Светлана	Леонидовна
Германович	Дмитрий	Алексеевич
Гнилянский	Иван	Асафатович
Голованова	Оксана	Сергеевна
Головин	Александр	Васильевич

Фамилия	Имя	Отчество
Григорьева	Марина	Игоревна
Гридасов	Эдуард	Станиславович
Губинский	Александр	Евгеньевич
Гужихин	Иван	Леонидович
Демидов	Виталий	Андреевич
Денисова	Ирина	Ивановна
Денисова	Татьяна	Андреевна
Докучаева	Валентина	Александровна
Драгунова	Наталья	Владимировна
Дрессельхейс	Ирина	Владимировна
Дружинин	Михаил	Николаевич
Дьячков	Максим	Александрович
Егина	Ольга	Анатольевна
Ермолина	Марина	Евгеньевна
Жолобов	Валерий	Геннадьевич
Заикин	Андрей	Николаевич
Заливнов	Евгений	Викторович
Занятнов	Алексей	Николаевич
Звездина	Ольга	Александровна
Зименко	Лидия	Владимировна
Зыкина	Валентина	Сергеевна
Зыкова	Наталья	Алексеевна
Ижмякова	Ольга	Владимировна
Илатовская	Виктория	Александровна
Ильин	Андрей	Юрьевич
Исаев	Сергей	Анатольевич
Истомин	Игорь	Анатольевич
Капарулина	Ольга	Николаевна
Капарулина	Татьяна	Владимировна
Карвацкий	Михаил	Семенович
Каргополов	Алексей	Викторович
Кахановская	Татьяна	Алексеевна
Кислицына	Александра	Викторовна
Кичаков	Игорь	Владимирович
Кладовщиков	Вячеслав	Николаевич
Козицына	Екатерина	Владимировна
Козуб	Андрей	Александрович
Кокнаева	Марина	Михайловна
Кокорин	Олег	Владимирович
Кольцов	Александр	Валерьянович
Комаров	Николай	Владимирович
Кондратьев	Сергей	Федорович
Конечная	Татьяна	Ивановна
Королев	Степан	Юрьевич
Короткий	Сергей	Евгеньевич
Коротова	Елена	Федоровна
Косова	Анна	Николаевна
Крамер	Анжела	Владимировна
Круглов	Анатолий	Игоревич
Кузнецов	Евгений	Викторович
Кузнецова	Анна	Сергеевна
Кузнецова	Елена	Леонидовна
Кузнецова	Наталья	Алексеевна
Кузьменко	Валентина	Владимировна
Кулебякина	Елена	Николаевна
Кулешов	Александр	Анатольевич
Кулёмкин	Александр	Васильевич
Куцупалов	Анатолий	Михайлович
Леонтьева	Ирина	Алексеевна
Литвинов	Сергей	Семенович
Литомина	Жанна	Леонидовна
Лобанов	Василий	Альбертович
Лопашенко	Лариса	Горгоньевна
Лохновский	Александр	Михайлович
Лукьянова	Анна	Евгеньевна
Любимов	Николай	Сергеевич
Лялина	Татьяна	Николаевна
Лялькин	Вячеслав	Юрьевич
Макаревич	Лариса	Сергеевна
Макаров	Александр	Игоревич
Максимовская	Марина	Борисовна
Малашин	Иван	Александрович
Малкова	Наталья	Викторовна

Фамилия	Имя	Отчество
Мальцев	Максим	Алексеевич
Мамаджонов	Шероз	Сирожиддинович
Маняшина	Ирина	Александровна
Маркова	Надежда	Михайловна
Машников	Станислав	Сергеевич
Мединский	Павел	Григорьевич
Мелкая	Лия	Александровна
Менькина	Наталья	Анатольевна
Меньшикова	Светлана	Владимировна
Мигно	Станислав	Александрович
Минин	Виталий	Петрович
Митягин	Алексей	Олегович
Морозова	Елена	Муратовна
Морозова	Людмила	Дмитриевна
Мумрина	Александра	Егоровна
Муца	Юлия	Сергеевна
Некрасова	Наталья	Викторовна
Некрасова	Татьяна	Никитична
Немирова	Татьяна	Сергеевна
Непрокина	Елена	Алексеевна
Нестеренко	Светлана	Владимировна
Никитин	Александр	Герольдович
Никитинский	Александр	Евгеньевич
Окатов	Олег	Викторович
Окулов	Илья	Сергеевич
Олиферук	Александр	Игоревич
Олонцев	Константин	Александрович
Оняков	Иван	Сергеевич
Опарина	Ксения	Владимировна
Орехова	Татьяна	Вячеславовна
Осинин	Александр	Трофимович
Павлов	Дмитрий	Вячеславович
Павлова	Антонина	Николаевна
Пеклецов	Павел	Сергеевич
Перевозников	Иван	Николаевич
Першин	Олег	Валентинович
Пестова	Екатерина	Леонидовна
Петенак	Татьяна	Ивановна
Петренко	Максим	Александрович
Петров	Андрей	Владимирович
Петров	Павел	Сергеевич
Пивоварова	Марина	Владимировна
Питалов	Алексей	Юрьевич
Плешкова	Светлана	Геннадьевна
Плоская	Татьяна	Александровна
Повжик	Евгений	Владимирович
Повжик	Оксана	Васильевна
Поликин	Сергей	Александрович
Пономарева	Валентина	Павловна
Попова	Анастасия	Викторовна
Попова	Татьяна	Николаевна
Постникова	Надежда	Николаевна
Потапова	Юлия	Евгеньевна
Поташева	Надежда	Викторовна

**ЗАПАСНОЙ СПИСОК КАНДИДАТОВ
В ПРИСЯЖНЫЕ ЗАСЕДАТЕЛИ
ИСАКОГОРСКОГО ОКРУГА 2021**

Фамилия	Имя	Отчество
Потапова	Юлия	Евгеньевна
Поташева	Надежда	Викторовна
Правилова	Ирина	Викторовна
Рекштене	Елизавета	Эдуардовна
Рогов	Иван	Алексеевич
Рогозина	Лариса	Витальевна
Рудакова	Нина	Сергеевна
Рунков	Анатолий	Алексеевич
Самойлова	Ирина	Александровна
Самыловских	Татьяна	Сергеевна
Сватковская	Елена	Анатольевна
Сверчков	Игорь	Викторович
Севостьянов	Роман	Олегович

Фамилия	Имя	Отчество
Седнев	Максим	Васильевич
Селиванова	Людмила	Александровна
Семенов	Дмитрий	Юрьевич
Семенова	Елена	Васильевна
Сидоров	Александр	Владимирович
Сизов	Эдуард	Александрович
Симаков	Вячеслав	Викторович
Синюкова	Людмила	Антоновна
Скобочкина	Наталья	Константиновна
Скрипник	Светлана	Алексеевна
Скубакова	Елена	Александровна
Смирнов	Алексей	Борисович
Смирнова	Елена	Леонидовна
Смирнова	Ирина	Владимировна
Смирнова	Мария	Анатольевна
Сокуренок	Анастасия	Сергеевна
Соплякова	Алеся	Николаевна
Спирихин	Олег	Петрович
Спицын	Алексей	Александрович
Станюлис	Сергей	Вацловасович
Стародубцева	Елена	Викторовна
Стоилов	Ангел	Борисович
Сухарев	Михаил	Олегович
Сычѳва	Дина	Михайловна
Титенко	Алла	Сергеевна
Титов	Сергей	Юрьевич
Тихонов	Сергей	Александрович
Толочко	Сергей	Александрович
Толстова	Ольга	Игоревна
Трушников	Виктор	Викторович
Тряпицына	Елена	Юрьевна
Туманова	Марина	Сергеевна
Тупицын	Павел	Сергеевич
Турьгин	Антон	Александрович
Турьшева	Марина	Леонидовна
Устинова	Светлана	Яковлевна
Ушаков	Денис	Михайлович
Фараджева	Ольга	Михайловна
Фокина	Ольга	Николаевна
Харин	Александр	Геннадьевич
Хварицкий	Светлана	Сергеевна
Холодов	Александр	Евгеньевич
Храмов	Роман	Евгеньевич
Худяков	Евгений	Иванович
Цыбульская	Яна	Валерьевна
Чередник	Ольга	Александровна
Черепанов	Виктор	Николаевич
Черепанова	Светлана	Николаевна
Черняева	Ирина	Владимировна
Чмыхалова	Светлана	Юрьевна
Чубарова	Наталья	Юрьевна
Чудинова	Надежда	Ивановна
Шабалина	Людмила	Васильевна
Шадиев	Сергей	Баратович
Шехурина	Елена	Витальевна
Шипилова	Валентина	Николаевна
Ширококов	Олег	Васильевич
Широков	Алексей	Владимирович
Шитикова	Елена	Васильевна
Шорникова	Наталья	Петровна
Шульга	Кира	Игоревна
Шумилова	Татьяна	Николаевна
Щеколдина	Анастасия	Борисовна
Щипицына	Анастасия	Николаевна
Югов	Артем	Николаевич
Юшманов	Алексей	Владимирович
Ягушкина	Юлия	Петровна
Якушев	Дмитрий	Сергеевич
Ярошенко	Валерий	Васильевич