



Официальный публикатор
муниципальных правовых актов,
решений сессий Архангельской
городской Думы

Городская газета

АРХАНГЕЛЬСК – ГОРОД ВОИНСКОЙ СЛАВЫ

ЕЖЕНЕДЕЛЬНОЕ
ИЗДАНИЕ
АДМИНИСТРАЦИИ
ОБЛАСТНОГО
ЦЕНТРА

→ № **38** (929),
22 мая 2020 года

ЛЮДИ И СОБЫТИЯ • ПОЛИТИКА И ЭКОНОМИКА • КУЛЬТУРА И СПОРТ

Экватор для капремонта

Актуально: Региональная программа выполнена на 43 процента, а с учетом работ по резервному перечню – на все 50

Всего в основной перечень регпрограммы, которую Фонд капремонта Архангельской области реализует в 2020 году, включено 738 видов работ в 240 многоквартирных домах на сумму 1 191,3 миллиона рублей.

На середину мая проторговано – 548 видов работ (74 %) на 462,1 миллиона рублей; завершено – 314 видов работ (43 %) на 202,8 миллиона рублей. Оплачено за выполненные работы – 114,9 миллиона рублей.

По видам работ основного перечня:

- отопление – всего 41, проторговано – 34 (83 %), завершено – 4 (10 %);
- крыши – всего 63, проторговано – 40 (64 %), завершено – 23 (37 %);
- холодное и горячее водоснабжение, водоотведение, септик – всего 104, проторговано – 78 (75 %), завершено – 31 (30 %);


- фасады, утепление – всего 14, проторговано – 8 (57 %), завершено – 6 (43 %);

- фундаменты – всего 42, проторговано – 16 (38 %), завершено – 4 (10 %);

- проектирование – всего 50, проторговано – 49 (98 %), завершено – 49 (98 %);

- обследование – всего 119, проторговано – 118 (99 %), завершено – 112 (94 %).

Среди обновленных объектов в Архангельске – деревянный дом по адресу: ул. Чкалова, 8. Здесь был отремонтирован фундамент. Проведена промежуточная приемка, подрядчику предстоит зашить цоколь, выполнить покрасочные работы и благоустройство территории.



Подрядчик ООО «Деком» произвел стопроцентную замену свай (всего 123 штуки) путем наращивания со стыком в полдерева, также произведена полная замена окладного и одного рядового венца. Заменена часть цокольного перекрытия в подъездах и квартирах, давших доступ к проведению работ. Производился ремонт козырьков подъездов (без перестройки) и крылец.

Осталось произвести зашивку цоколя, окраску полов в подъездах, цоколя и части фасада, а также вы-

полнить благоустройство территории. Акт промежуточной приемки подписан всеми представителями, которые явились на комиссию.

А дом на улице Шабалина, 29 получил новую крышу, приемка работ состоялась 13 мая. Выявлены небольшие замечания, которые подрядчик – ООО «Стройпроект плюс» – должен устранить в ближайшие дни.

Дом на ул. Шабалина, 29 – объект из программы капремонта 2019 года. Однако он поздно ушел в тор-

ги и только в декабре, после заключения контракта, передан в работу. А в январе 2020-го подрядчик не смог приступить к ремонту из-за погодных условий – Архангельск заваливало снегом. Тем не менее работы после «открытия» крыши выполнены в сжатые сроки и с хорошим качеством.

На сто процентов заменено шиферное покрытие крыши на площади 900 квадратных метров, частично – стропила и мауэрлат, полностью сделана новая обрешетка.

На ул. Кирпичного завода, 25 в рамках капремонта системы теплоснабжения установлена погодозависимая автоматика, пластинчатый теплообменник, циркуляционные насосы на отопление и систему горячего водоснабжения. Все работы выполнены в срок и без замечаний. Автоматизация системы отопления в многоквартирном доме в последнее время стала очень популярной. Вызвано это тем, что тарифы постоянно растут, а погодозависимая автоматика позволяет экономить энергозатраты и поэтому становится востребованной, сообщает пресс-служба Фонда капитального ремонта Архангельской области.

« На середину мая проторговано – 548 видов работ (74 %) на 462,1 миллиона рублей; завершено – 314 видов работ (43 %) на 202,8 миллиона рублей. Оплачено за выполненные работы – 114,9 миллиона рублей.

Хорошая идея

«Дорога в лето» у школьников начнется онлайн

С 24 по 29 мая пройдет мероприятие для школьников «Дорога в лето», организованное вожатыми студенческих отрядов Архангельской области. Программу ребят придумали такую, что она напомнит участникам смену в детском лагере.

Будут различные мастер-классы, творческие задания и конкурсы, упражнения для развития самостоятельности детей, изучения информационных технологий, правильного представления о здоровом образе жизни.

Всего планируется создать шесть отрядов с общим количеством участников 90 человек. У каждого отряда будет два куратора, которые будут помогать школьникам, а также следить за их успехами.

Будут различные мастер-классы, творческие задания и конкурсы

Каждый день импровизированной смены будет посвящен определенной теме. Так, ребята смогут показать свои таланты, обрести нового друга, «подумать о важном», смастерить личный мини-шедевр и позаниматься спортом. Вечером кураторы будут собирать рефлексии, чтобы следующий день получился еще более ярким и запоминающимся.

Для школьников это станет приятным времяпровождением, за которым не придется скучать, ребята также научатся планировать свой день и будут общаться со сверстниками. Родители же могут быть уверены, что ребенок под присмотром опытных вожатых занят полезным делом. А для кураторов отрядов это возможность вновь окунуться в атмосферу летней смены, провести душевный огонек и открыть свое сердце для новых ребят.

Мероприятие будет проходить в программе Zoom и соцсети «ВКонтакте». Для этого потребуется только компьютер или ноутбук с веб-камерой, мобильный телефон с камерой или фотоаппарат, наушники и микрофон либо гарнитура, сообщает пресс-служба штаба молодежных трудовых отрядов Архангельской области.



ВЫПОЛНЕНИЕ ОСНОВНОГО ПЕРЕЧНЯ КРАТКОСРОЧНОГО ПЛАНА КАПИТАЛЬНОГО РЕМОНТА МНОГООКВАРТИРНЫХ ДОМОВ (МКД) АРХАНГЕЛЬСКОЙ ОБЛАСТИ

НА 2020 ГОД
ЗАПЛАНИРОВАНО
ВЫПОЛНЕНИЕ

738*

ВИДОВ РАБОТ

ПО **240*** МКД

■ Завершено видов работ

314 (43%)

43%

■ Видов работ по которым заключены договора

549 (74%)

74%

* В РЕДАКЦИИ ПОСТАНОВЛЕНИЯ
МИНИСТЕРСТВА ТЭК И ЖКХ АО ОТ 28.04.2020 № 16-п

НА 15.05.2020

ИНФОГРАФИКА: ПРЕСС-СЛУЖБА ФОНДА КАПИТАЛЬНОГО РЕМОНТА АРХАНГЕЛЬСКОЙ ОБЛАСТИ

ИТОГОВЫЙ ДОКУМЕНТ
ПУБЛИЧНЫХ СЛУШАНИЙ ПО ОБСУЖДЕНИЮ ПРОЕКТА РЕШЕНИЯ
АРХАНГЕЛЬСКОЙ ГОРОДСКОЙ ДУМЫ "ОБ ИСПОЛНЕНИИ ГОРОДСКОГО БЮДЖЕТА ЗА 2019 ГОД"

г. Архангельск

12 мая 2020 года

Участники публичных слушаний по обсуждению проекта решения Архангельской городской Думы "Об исполнении городского бюджета за 2019 год" отмечают:

1. Публичные слушания по проекту решения Архангельской городской Думы "Об исполнении городского бюджета за 2019 год" проведены на основании постановления Главы муниципального образования "Город Архангельск" от 15.04.2020 № 681 и в соответствии с Положением о публичных слушаниях на территории муниципального образования "Город Архангельск", утвержденным решением Архангельского городского Совета депутатов от 01.09.2005 № 36.

2. Проект решения Архангельской городской Думы "Об исполнении городского бюджета за 2019 год" опубликован в газете "Архангельск – город воинской славы" от 17.04.2020 № 28 (919) и размещен на официальном информационном Интернет-портале муниципального образования "Город Архангельск".

3. Предложений и замечаний по проекту решения Архангельской городской Думы "Об исполнении городского бюджета за 2019 год" в сроки, установленные постановлением Главы муниципального образования "Город Архангельск" от 15.04.2020 № 681, в организационный комитет не поступило.

В ходе публичных слушаний:
заслушан доклад директора департамента финансов Администрации муниципального образования "Город Архангельск" Новоселовой М.Н. об исполнении городского бюджета за 2019 год;
заслушаны выступления участников публичных слушаний: Шадрина В.А., Норичина А.А., Филимоновой Н.С. обсужден проект решения Архангельской городской Думы "Об исполнении городского бюджета за 2019 год".

Участники публичных слушаний решили:
1. Рекомендовать к принятию проект решения Архангельской городской Думы "Об исполнении городского бюджета за 2019 год".

2. Опубликовать итоговый документ в газете "Архангельск – город воинской славы" и на официальном информационном Интернет-портале муниципального образования "Город Архангельск".

По итогам публичных слушаний составлен протокол, подписанный председательствующим и секретарем. В протоколе указаны: дата и место проведения публичных слушаний, количество участников, повестка дня, содержание выступлений участников публичных слушаний.

Председательствующий
публичных слушаний

Д.В. Шапошников

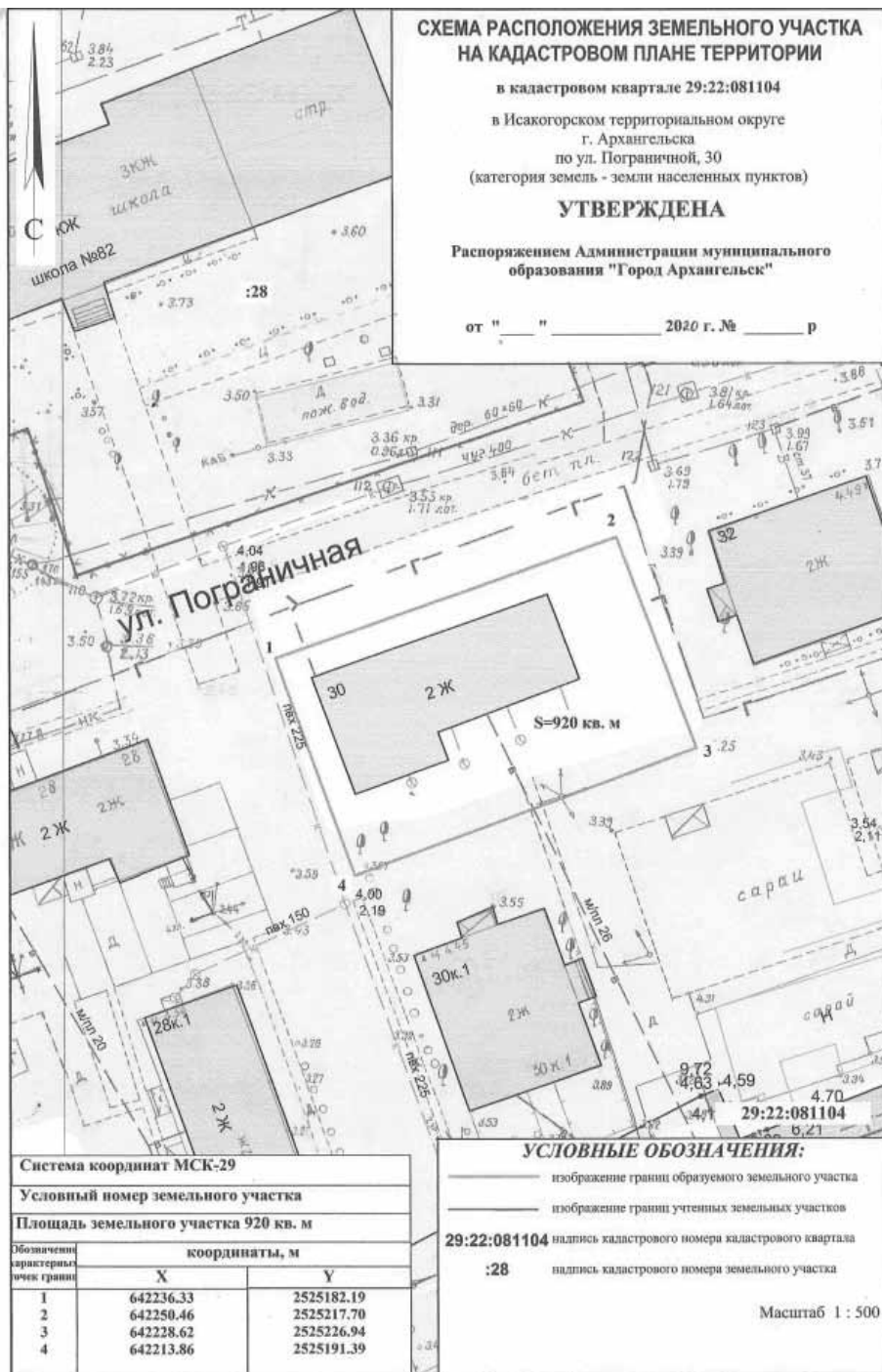
Секретарь публичных слушаний

Е.В. Баканова

Сообщение о планируемом изъятии земельного участка
для муниципальных нужд по адресу: г. Архангельск, ул. Пограничная, д. 30.

1. Цель изъятия земельного участка для муниципальных нужд – изъятие земельного участка в связи с признанием многоквартирного жилого дома № 30 по ул. Пограничной в г. Архангельске аварийным и подлежащим сносу.

2. Адрес месторасположения земельного участка: г. Архангельск, ул. Пограничная, д. 30. Данный земельный участок расположен в кадастровом квартале 29:22:081104. Планируемая к утверждению схема расположения земельного участка:



На данном земельном участке расположены следующие объекты недвижимости:

ул. Пограничная, д. 30, кв. 1, кадастровый номер 29:22:081104:641;
ул. Пограничная, д. 30, кв. 2, кадастровый номер 29:22:081104:642;
ул. Пограничная, д. 30, кв. 3, кадастровый номер 29:22:081104:645;
ул. Пограничная, д. 30, кв. 4, кадастровый номер 29:22:081104:646;
ул. Пограничная, д. 30, кв. 5, кадастровый номер 29:22:081104:643;
ул. Пограничная, д. 30, кв. 6, кадастровый номер 29:22:081104:644;
ул. Пограничная, д. 30, кв. 7, кадастровый номер 29:22:081104:647;
ул. Пограничная, д. 30, кв. 8, кадастровый номер 29:22:081104:648.

3. Получить информацию о предполагаемом изъятии земельного участка, указанного в п. 1 настоящего сообщения, и расположенных на нем объектов недвижимого имущества для муниципальных нужд, а также подать заявления об учете прав на земельный участок и иные объекты недвижимого имущества, заинтересованные лица могут по адресу: г. Архангельск, пл. В.И. Ленина, д. 5, каб. 518а, тел.(8182) 607-468. Заявление на подачу информации может быть подано заинтересованными лицами в течение 60 дней с момента опубликования настоящего сообщения.

4. Официальный информационный интернет-портал муниципального образования "Город Архангельск", где размещено настоящее сообщение - www.arhcity.ru. Также настоящее сообщение размещено на информационном стенде у каб. 423, расположенном по адресу: г. Архангельск, пл. В.И. Ленина, д. 5.

5. Уполномоченный орган местного самоуправления, осуществляющий выявление лиц, земельный участок которых подлежит изъятию для муниципальных нужд – Администрация муниципального образования "Город Архангельск" в лице департамента муниципального имущества Администрации муниципального образования "Город Архангельск".

Сообщение о планируемом изъятии земельного участка для муниципальных нужд по адресу: г. Архангельск, ул. Розы Люксембург, д. 53.

1. Цель изъятия земельного участка для муниципальных нужд – изъятие земельного участка в связи с признанием многоквартирного жилого дома № 53 по ул. Розы Люксембург в г. Архангельске аварийным и подлежащим сносу.

2. Адрес месторасположения земельного участка: г. Архангельск, ул. Розы Люксембург, д. 53. Кадастровый номер земельного участка 29:22:050503:1635.

На данном земельном участке расположены следующие объекты недвижимости:
ул. Розы Люксембург, д. 53, кв. 1, кадастровый номер 29:22:050503:1411;
ул. Розы Люксембург, д. 53, кв. 2, кадастровый номер 29:22:050503:1495;
ул. Розы Люксембург, д. 53, кв. 3, комната, кадастровый номер 29:22:050503:1518;
ул. Розы Люксембург, д. 53, кв. 4, кадастровый номер 29:22:050503:1419;
ул. Розы Люксембург, д. 53, кв. 6, кадастровый номер 29:22:050503:1420;
ул. Розы Люксембург, д. 53, кв. 7, кадастровый номер 29:22:050503:1414;
ул. Розы Люксембург, д. 53, кв. 9, кадастровый номер 29:22:050503:1415;
ул. Розы Люксембург, д. 53, кв. 13, кадастровый номер 29:22:050503:1417;
ул. Розы Люксембург, д. 53, кв. 14, кадастровый номер 29:22:050503:1424.

3. Получить информацию о предполагаемом изъятии земельного участка, указанного в п. 1 настоящего сообщения, и расположенных на нем объектов недвижимого имущества для муниципальных нужд, а также подать заявления об учете прав на земельный участок и иные объекты недвижимого имущества, заинтересованные лица могут по адресу: г. Архангельск, пл. В.И. Ленина, д. 5, каб. 518а, тел.(8182) 607-468. Заявление на подачу информации может быть подано заинтересованными лицами в течение 60 дней с момента опубликования настоящего сообщения.

4. Официальный информационный интернет-портал муниципального образования "Город Архангельск", где размещено настоящее сообщение - www.arhcity.ru. Также настоящее сообщение размещено на информационном стенде у каб. 423, расположенном по адресу: г. Архангельск, пл. В.И. Ленина, д. 5.

5. Уполномоченный орган местного самоуправления, осуществляющий выявление лиц, земельный участок которых подлежит изъятию для муниципальных нужд – Администрация муниципального образования "Город Архангельск" в лице департамента муниципального имущества Администрации муниципального образования "Город Архангельск".

Сообщение о планируемом изъятии земельного участка для муниципальных нужд по адресу: г. Архангельск, ул. Сибирская, д. 11.

1. Цель изъятия земельного участка для муниципальных нужд – изъятие земельного участка в связи с признанием многоквартирного жилого дома № 11 по ул. Сибирской в г. Архангельске аварийным и подлежащим сносу.

2. Адрес месторасположения земельного участка: г. Архангельск, ул. Сибирская, д. 11. Кадастровый номер земельного участка 29:22:012101:567.

На данном земельном участке расположены следующие объекты недвижимости:
ул. Сибирская, д. 11, кв. 2, кадастровый номер 29:22:012101:353;
ул. Сибирская, д. 11, кв. 5, кадастровый номер 29:22:012101:354;
ул. Сибирская, д. 11, кв. 7, кадастровый номер 29:22:012101:356;
ул. Сибирская, д. 11, кв. 8, кадастровый номер 29:22:012101:357.

3. Получить информацию о предполагаемом изъятии земельного участка, указанного в п. 1 настоящего сообщения, и расположенных на нем объектов недвижимого имущества для муниципальных нужд, а также подать заявления об учете прав на земельный участок и иные объекты недвижимого имущества, заинтересованные лица могут по адресу: г. Архангельск, пл. В.И. Ленина, д. 5, каб. 518а, тел.(8182) 607-468. Заявление на подачу информации может быть подано заинтересованными лицами в течение 60 дней с момента опубликования настоящего сообщения.

4. Официальный информационный интернет-портал муниципального образования "Город Архангельск", где размещено настоящее сообщение - www.arhcity.ru. Также настоящее сообщение размещено на информационном стенде у каб. 423, расположенном по адресу: г. Архангельск, пл. В.И. Ленина, д. 5.

5. Уполномоченный орган местного самоуправления, осуществляющий выявление лиц, земельный участок которых подлежит изъятию для муниципальных нужд – Администрация муниципального образования "Город Архангельск" в лице департамента муниципального имущества Администрации муниципального образования "Город Архангельск".

Сообщение о планируемом изъятии земельного участка для муниципальных нужд по адресу: г. Архангельск, ул. Чкалова, д. 23.

1. Цель изъятия земельного участка для муниципальных нужд – изъятие земельного участка в связи с признанием многоквартирного жилого дома № 23 по ул. Чкалова в г. Архангельске аварийным и подлежащим сносу.

2. Адрес месторасположения земельного участка: г. Архангельск, ул. Чкалова, д. 23. Кадастровый номер земельного участка 29:22:060406:109.

На данном земельном участке расположены следующие объекты недвижимости:
ул. Чкалова, д. 23, кв. 1, кадастровый номер 29:22:060406:990;
ул. Чкалова, д. 23, кв. 3, кадастровый номер 29:22:060406:992;
ул. Чкалова, д. 23, кв. 4, кадастровый номер 29:22:060406:993;
ул. Чкалова, д. 23, кв. 5, кадастровый номер 29:22:060406:994;
ул. Чкалова, д. 23, кв. 7, кадастровый номер 29:22:060406:996;
ул. Чкалова, д. 23, кв. 9, кадастровый номер 29:22:060406:998;
ул. Чкалова, д. 23, кв. 10, кадастровый номер 29:22:060406:999;
ул. Чкалова, д. 23, кв. 11, кадастровый номер 29:22:060406:1000;
ул. Чкалова, д. 23, кв. 12, кадастровый номер 29:22:060406:1001;
ул. Чкалова, д. 23, кв. 14, кадастровый номер 29:22:060406:1003.

3. Получить информацию о предполагаемом изъятии земельного участка, указанного в п. 1 настоящего сообщения, и расположенных на нем объектов недвижимого имущества для муниципальных нужд, а также подать заявления об учете прав на земельный участок и иные объекты недвижимого имущества, заинтересованные лица могут по адресу: г. Архангельск, пл. В.И. Ленина, д. 5, каб. 518а, тел.(8182) 607-468. Заявление на подачу информации может быть подано заинтересованными лицами в течение 60 дней с момента опубликования настоящего сообщения.

4. Официальный информационный интернет-портал муниципального образования "Город Архангельск", где размещено настоящее сообщение - www.arhcity.ru. Также настоящее сообщение размещено на информационном стенде у каб. 423, расположенном по адресу: г. Архангельск, пл. В.И. Ленина, д. 5.

5. Уполномоченный орган местного самоуправления, осуществляющий выявление лиц, земельный участок которых подлежит изъятию для муниципальных нужд – Администрация муниципального образования "Город Архангельск" в лице департамента муниципального имущества Администрации муниципального образования "Город Архангельск".

АДМИНИСТРАЦИЯ МУНИЦИПАЛЬНОГО ОБРАЗОВАНИЯ
"ГОРОД АРХАНГЕЛЬСК"

ПОСТАНОВЛЕНИЕ

от 15 мая 2020 г. № 815

О внесении изменения в Порядок организации отдыха детей в каникулярное время
в муниципальном образовании "Город Архангельск"

1. Внести в Порядок организации отдыха детей в каникулярное время в муниципальном образовании "Город Архангельск", утвержденный постановлением Администрации муниципального образования "Город Архангельск" от 29.03.2017 № 323 (с изменениями и дополнениями), изменение, дополнив пункт 2.1 раздела 2 "Перечень направлений финансового обеспечения отдыха детей в каникулярное время в муниципальном образовании "Город Архангельск" абзацем девятым следующего содержания:
"Единовременная частичная компенсация стоимости путевок родителям (законным представителям) в стационарные и профильные лагеря не может превышать стоимости путевки за вычетом суммы, соответствующей стоимости сертификата на полную (частичную) оплату стоимости путевки для отдыха и оздоровления ребенка".

2. Опубликовать постановление в газете "Архангельск – город воинской славы" и на официальном информационном Интернет-портале муниципального образования "Город Архангельск".

Глава муниципального образования
"Город Архангельск"

И.В. Годзин

АДМИНИСТРАЦИЯ МУНИЦИПАЛЬНОГО ОБРАЗОВАНИЯ
"ГОРОД АРХАНГЕЛЬСК"

ПОСТАНОВЛЕНИЕ

от 15 мая 2020 г. № 817

О плате за содержание жилого помещения для нанимателей жилых помещений по договорам социального найма и договорам найма жилых помещений в многоквартирных домах муниципального образования "Город Архангельск", о внесении изменений в приложения к отдельным постановлениям мэрии города Архангельска Администрации муниципального образования "Город Архангельск"

В соответствии со статьями 154 и 156 Жилищного кодекса Российской Федерации, статьей 30 Устава муниципального образования "Город Архангельск", разделом 2 Положения об установлении тарифов и размера платы Администрацией муниципального образования "Город Архангельск", утвержденного постановлением мэрии города Архангельска от 21.12.2015 № 69, решениями общих собраний собственников помещений в многоквартирных домах Администрации муниципального образования "Город Архангельск" постановляет:

1. Установить размер платы за содержание жилого помещения для нанимателей жилых помещений по договорам социального найма и договорам найма жилых помещений в многоквартирных домах муниципального образования "Город Архангельск" согласно приложению к настоящему постановлению.
Размер платы за содержание жилого помещения для нанимателей жилых помещений по договорам социального найма

ма и договорам найма жилых помещений в многоквартирных домах соразмерен перечню, объемам и качеству услуг и работ, утвержденным решениями общих собраний собственников помещений по каждому многоквартирному дому.

2. Внести в приложение к постановлению мэрии города Архангельска от 06.07.2011 № 304 "О плате за содержание и ремонт жилого помещения для нанимателей жилых помещений по договорам социального найма и договорам найма жилых помещений в многоквартирных домах муниципального образования "Город Архангельск" (с изменениями) изменение, исключив пункт 1.

3. Внести в приложение к постановлению мэрии города Архангельска от 08.07.2011 № 308 "О плате за содержание и ремонт жилого помещения для нанимателей жилых помещений по договорам социального найма и договорам найма жилых помещений в многоквартирных домах муниципального образования "Город Архангельск" (с изменениями) изменение, исключив пункт 49.

4. Внести в приложение к постановлению мэрии города Архангельска от 10.01.2013 № 3 "О плате за содержание и ремонт жилого помещения для нанимателей жилых помещений по договорам социального найма и договорам найма жилых помещений в многоквартирных домах муниципального образования "Город Архангельск" (с изменениями) изменение, исключив пункт 36.

5. Внести в приложение к постановлению мэрии города Архангельска от 26.09.2013 № 644 "О плате за содержание и ремонт жилого помещения для нанимателей жилых помещений по договорам социального найма и договорам найма жилых помещений в многоквартирных домах муниципального образования "Город Архангельск" (с изменениями) изменение, исключив пункт 1.

6. Внести в приложение к постановлению мэрии города Архангельска от 25.06.2014 № 513 "О плате за содержание и ремонт жилого помещения для нанимателей жилых помещений по договорам социального найма и договорам найма жилых помещений в многоквартирных домах муниципального образования "Город Архангельск" и о внесении изменений в приложения к отдельным постановлениям мэрии города Архангельска" (с изменениями) изменение, исключив пункт 28.

7. Внести в приложение к постановлению мэрии города Архангельска от 04.07.2014 № 551 "О плате за содержание и ремонт жилого помещения для нанимателей жилых помещений по договорам социального найма и договорам найма жилых помещений в многоквартирных домах муниципального образования "Город Архангельск" и о внесении изменений в приложения к отдельным постановлениям мэрии города Архангельска" (с изменениями) изменение, исключив пункт 9.

8. Внести в приложение к постановлению мэрии города Архангельска от 10.07.2015 № 612 "О плате за содержание жилого помещения для нанимателей жилых помещений по договорам социального найма и договорам найма жилых помещений в многоквартирных домах муниципального образования "Город Архангельск" и о внесении изменений в приложения к отдельным постановлениям мэрии города Архангельска" (с изменениями) изменение, исключив пункт 7.

9. Внести в приложение к постановлению мэрии города Архангельска от 05.10.2015 № 845 "О плате за содержание жилого помещения для нанимателей жилых помещений по договорам социального найма и договорам найма жилых помещений в многоквартирных домах муниципального образования "Город Архангельск" и о признании утратившими силу приложений к отдельным постановлениям мэрии города Архангельска" (с изменениями) изменение, исключив пункт 6.

10. Внести в приложение к постановлению Администрации муниципального образования "Город Архангельск" от 03.03.2016 № 211 "О плате за содержание жилого помещения для нанимателей жилых помещений по договорам социального найма и договорам найма жилых помещений в многоквартирных домах муниципального образования "Город Архангельск" и о внесении изменений в приложения к отдельным постановлениям мэрии города Архангельска" (с изменениями) изменение, исключив пункт 7.

11. Внести в приложение к постановлению Администрации муниципального образования "Город Архангельск" от 01.07.2016 № 764 "О плате за содержание жилого помещения для нанимателей жилых помещений по договорам социального найма и договорам найма жилых помещений в многоквартирных домах муниципального образования "Город Архангельск", о внесении изменений в приложения к отдельным постановлениям мэрии города Архангельска, о признании утратившими силу приложения к постановлению мэрии города Архангельска от 07.05.2015 № 388 и о признании утратившим силу постановления мэрии города Архангельска от 30.09.2013 № 667" (с изменениями) изменение, исключив пункт 5.

12. Внести в приложение к постановлению Администрации муниципального образования "Город Архангельск" от 16.09.2016 № 1037 "О плате за содержание жилого помещения для нанимателей жилых помещений по договорам социального найма и договорам найма жилых помещений в многоквартирных домах муниципального образования "Город Архангельск" (с изменениями) изменение, исключив пункт 16.

13. Внести в приложение к постановлению Администрации муниципального образования "Город Архангельск" от 19.09.2018 № 1106 "О плате за содержание жилого помещения для нанимателей жилых помещений по договорам социального найма и договорам найма жилых помещений в многоквартирных домах муниципального образования "Город Архангельск", о внесении изменений в приложения к отдельным постановлениям мэрии города Архангельска и Администрации муниципального образования "Город Архангельск" (с изменением) изменение, исключив пункт 4.

14. Внести в приложение к постановлению Администрации муниципального образования "Город Архангельск" от 19.08.2019 № 1232 "О плате за содержание жилого помещения для нанимателей жилых помещений по договорам социального найма и договорам найма жилых помещений в многоквартирных домах муниципального образования "Город Архангельск" и о внесении изменений в приложения к отдельным постановлениям мэрии города Архангельска и Администрации муниципального образования "Город Архангельск" (с изменением) изменение, исключив пункт 4.

15. Внести в приложение к постановлению Администрации муниципального образования "Город Архангельск" от 04.10.2019 № 1573 "О плате за содержание жилого помещения для нанимателей жилых помещений по договорам социального найма и договорам найма жилых помещений в многоквартирных домах муниципального образования "Город Архангельск", о внесении изменений в приложения к отдельным постановлениям мэрии города Архангельска, в приложение к постановлению Администрации муниципального образования "Город Архангельск" от 18.07.2015 № 815 и о признании утратившим силу приложения к постановлению Администрации муниципального образования "Город Архангельск" от 07.02.2017 № 139" изменения, исключив пункты 1, 5, 8.

16. Внести в приложение к постановлению Администрации муниципального образования "Город Архангельск" от 18.02.2020 № 309 "О плате за содержание жилого помещения для нанимателей жилых помещений по договорам социального найма и договорам найма жилых помещений в многоквартирных домах муниципального образования "Город Архангельск" (с изменением) изменения, исключив пункты 6, 7.

17. Внести в приложение к постановлению Администрации муниципального образования "Город Архангельск" от 18.02.2020 № 311 "О плате за содержание жилого помещения для нанимателей жилых помещений по договорам социального найма и договорам найма жилых помещений в многоквартирных домах муниципального образования "Город Архангельск" (с изменением) изменение, исключив пункт 21.

18. Внести в приложение к постановлению Администрации муниципального образования "Город Архангельск" от 25.02.2020 № 362 "О плате за содержание жилого помещения для нанимателей жилых помещений по договорам социального найма и договорам найма жилых помещений в многоквартирных домах муниципального образования "Город Архангельск" изменения, исключив пункты 9, 25.

19. Опубликовать постановление в газете "Архангельск – город воинской славы" и на официальном информационном Интернет-портале муниципального образования "Город Архангельск".

20. Настоящее постановление вступает в силу с момента опубликования, за исключением положений, для которых настоящим пунктом предусмотрен иной срок вступления в силу.

Положения пункта 14 настоящего постановления и пункта 15 приложения к настоящему постановлению распространяются на правоотношения, возникшие с 20 сентября 2020 года.

Положения пункта 15 настоящего постановления и пунктов 2, 9, 10 приложения к настоящему постановлению распространяются на правоотношения, возникшие с 12 октября 2020 года.

Глава муниципального образования
"Город Архангельск"

И.В. Годзиш

Приложение
к постановлению Администрации
муниципального образования
"Город Архангельск"
от 15.05.2020 № 817

РАЗМЕР ПЛАТЫ

за содержание жилого помещения для нанимателей жилых помещений по договорам социального найма и договорам найма жилых помещений в многоквартирных домах муниципального образования "Город Архангельск"

Таблица

№ п/п	Адрес многоквартирного дома	Размер платы за содержание жилого помещения (рублей за 1 кв. м общей площади жилого помещения в месяц)	Основание (дата и № протокола общего собрания собственников многоквартирного дома)	Наименование управляющей организации
1	2	3	4	5
1	Ул. Воронина В.И., 31, корп. 1	26,15	от 11.06.2019 № 1	ООО "УК Южный округ"
2	Ул. Воронина В.И., 31, корп. 3	25,00	от 06.06.2019 № 2	ООО "УК Южный округ"
3	Ул. Воронина В.И., 37	22,21	от 18.06.2019 № 1	ООО "УК Южный округ"
4	Ул. Гайдара, 19	24,43	от 04.03.2020 № 1/2020	ООО "Индустрия"
5	Ул. Добролюбова, 30	20,50	от 17.03.2020 № 22	ООО "РЭУ"
6	Ул. Красина, 8, корп. 1	22,50	от 24.03.2020 № 1	ООО "Управляющая компания "Левобережье"
7	Ул. Красных партизан, 20	26,25	от 27.03.2020 № 1	ООО "Управляющая Компания Соломбала"
8	Просп. Ленинградский, 273, корп. 1	20,60	от 27.03.2019 № 1	ООО "УК "СОДЕЙСТВИЕ"
9	Просп. Ленинградский, 356	21,13	от 22.04.2019 № 2	ООО "УК "СОДЕЙСТВИЕ"

Продолжение таблицы

1	2	3	4	5
10	Ул. Никитова, 8	28,85	от 02.04.2019 № 1	ООО "УК "СОДЕЙСТВИЕ"
11	Ул. Никитова, 18	24,05	от 04.02.2020 № 3	ООО "УК "СОДЕЙСТВИЕ"
12	Ул. Мостостроителей, 7	31,00	от 02.03.2020 № 1	ООО "Фактория-1"
13	Ул. Партизанская, 50	22,94	от 20.01.2020 б/н	ООО "Компания Эльбрус"
14	Наб. Северной Двины, 95, корп. 2	25,51	от 12.03.2020 № 1/2020	ООО "Индустрия"
15	Ул. Силикатчиков, 2, корп. 2	32,00	от 24.03.2020 № 1	ООО "Фактория-1"

АДМИНИСТРАЦИЯ МУНИЦИПАЛЬНОГО ОБРАЗОВАНИЯ "ГОРОД АРХАНГЕЛЬСК"

ПОСТАНОВЛЕНИЕ

от 15 мая 2020 г. № 818

Об утверждении карты-схемы границ прилегающих территорий

В соответствии с областным законом от 23.09.2004 № 259-внеч. ОЗ "О реализации государственных полномочий Архангельской области в сфере правового регулирования организации и осуществления местного самоуправления", разделом 15 Правил благоустройства города Архангельска, утвержденных решением Архангельской городской Думы от 25.10.2017 № 581, Администрация муниципального образования "Город Архангельск" постановляет:

1. Утвердить прилагаемую карту-схему границ прилегающих территорий нежилого здания, расположенного по адресу: Российская Федерация, Архангельская область, муниципальное образование "Город Архангельск", город Архангельск, проспект Троицкий, дом 52, корпус 1 (кадастровый номер объекта капитального строительства 29:22:050512:134).

2. Собственникам и (или) иным законным владельцам зданий, строений, сооружений, земельных участков, указанных в пункте 1 настоящего постановления, принимать участие, в том числе финансовое, в содержании прилегающих территорий.

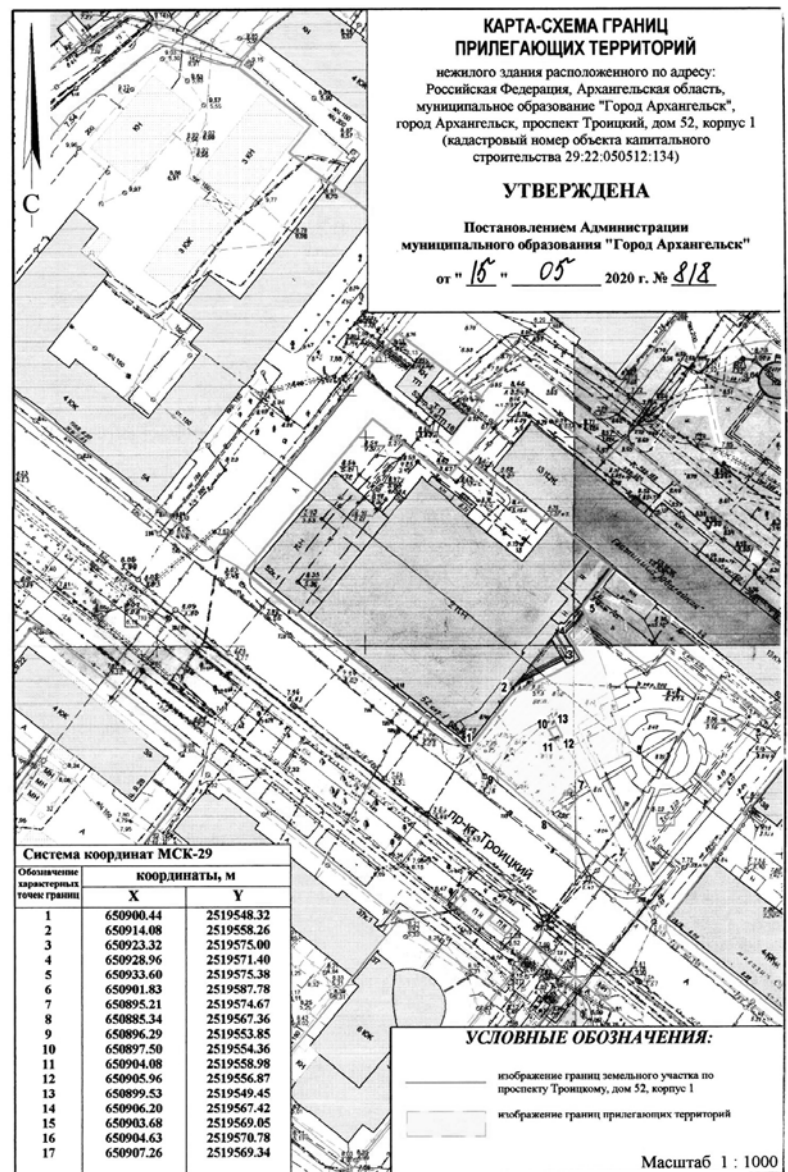
3. Опубликовать постановление в газете "Архангельск – город воинской славы" и на официальном информационном Интернет-портале муниципального образования "Город Архангельск" в течение 10 календарных дней со дня его подписания.

4. Контроль за исполнением постановления возложить на главу администрации Ломоносовского территориального округа Администрации муниципального образования "Город Архангельск" Пономареву В.Я.

5. Настоящее постановление вступает в силу по истечении 30 календарных дней со дня его подписания.

Глава муниципального образования
"Город Архангельск"

И.В. Годзиш



АДМИНИСТРАЦИЯ МУНИЦИПАЛЬНОГО ОБРАЗОВАНИЯ "ГОРОД АРХАНГЕЛЬСК"

ПОСТАНОВЛЕНИЕ

от 15 мая 2020 г. № 819

О внесении изменений в приложения № 1 и 2 к постановлению
Администрации муниципального образования "Город Архангельск"
от 13.03.2018 № 300

1. Внести в приложения № 1 и 2 к постановлению Администрации муниципального образования "Город Архангельск" от 13.03.2018 № 300 "О плате за содержание жилого помещения для нанимателей жилых помещений по договорам социального найма и договорам найма жилых помещений в многоквартирных домах муниципального образования "Город Архангельск" и о признании утратившим силу приложения к постановлению мэрии города Архангельска от 01.12.2015 № 1064" (с изменениями и дополнением) следующие изменения:
а) в приложениях № 1 пункты 29, 30, 82 изложить в следующей редакции:

"29 Ул. Михаила Новова, 1 18,12 от 01.04.2018 № 3645р/Л5 ООО "УК "ПРОЛЕТАРСКАЯ"

30 Ул. Михаила Новова, 2 18,12 от 01.04.2018 № 3645р/Л5 ООО "УК "ПРОЛЕТАРСКАЯ";

"82 Ул. Победы, 94 18,77 от 01.04.2018 № 3645р/Л5 ООО "УК "ПРОЛЕТАРСКАЯ";

б) в приложениях № 1 пункт 39 изложить в следующей редакции:

"39 Ул. Михаила Новова, 15 18,12 от 01.04.2018 № 3645р/Л5 ООО "УК "ПРОЛЕТАРСКАЯ";

в) в приложениях № 1 пункт 117 изложить в следующей редакции:

"117 Ул. Сибирская, 11 25,41 от 01.04.2018 № 3645р/Л5 ООО "УК "ПРОЛЕТАРСКАЯ";

г) в приложениях № 1 пункт 120 изложить в следующей редакции:

"120 Ул. Сибирская, 30 18,12 от 01.04.2018 № 3645р/Л5 ООО "УК "ПРОЛЕТАРСКАЯ";

д) в графе 3 приложения № 2:

в строках 29, 30, 39 и 120 цифры "21,72" заменить цифрами "16,44";

в строке 82 цифры "22,37" заменить цифрами "17,09";

в строке 117 цифры "28,66" заменить цифрами "23,73";

е) в графе 3 строки 45 приложения № 2 цифры "22,45" заменить цифрами "17,39";

ж) в графе 3 строки 51 приложения № 2 цифры "21,72" заменить цифрами "16,44".

2. Опубликовать постановление в газете "Архангельск – город воинской славы" и на официальном информационном Интернет-портале муниципального образования "Город Архангельск".

3. Настоящее постановление вступает в силу с момента опубликования и распространяется на правоотношения, возникшие:

подпункт "а" пункта 1 настоящего постановления – с 2 декабря 2019 года;

подпункт "б" пункта 1 настоящего постановления – с 15 августа 2019 года;

подпункт "в" пункта 1 настоящего постановления – с 24 декабря 2019 года;

подпункт "г" пункта 1 настоящего постановления – с 30 сентября 2019 года;
подпункт "д" пункта 1 настоящего постановления – с 1 января 2020 года;
подпункт "е" пункта 1 настоящего постановления – с 8 апреля 2020 года;
подпункт "ж" пункта 1 настоящего постановления – с 21 января 2020 года.

Глава муниципального образования
"Город Архангельск"

И.В. Годзиш

АДМИНИСТРАЦИЯ МУНИЦИПАЛЬНОГО ОБРАЗОВАНИЯ
"ГОРОД АРХАНГЕЛЬСК"

ПОСТАНОВЛЕНИЕ

от 15 мая 2020 г. № 820

О плате за содержание жилого помещения для нанимателей жилых помещений по договорам социального найма и договорам найма жилых помещений в многоквартирных домах муниципального образования "Город Архангельск", о внесении изменений в приложения к отдельным постановлениям мэрии города Архангельска и Администрации муниципального образования "Город Архангельск", о признании утратившими силу постановления мэрии города Архангельска от 30.10.2013 № 788 и приложения к постановлению мэрии города Архангельска от 28.08.2015 № 749

В соответствии со статьями 154 и 156 Жилищного кодекса Российской Федерации, статьей 30 Устава муниципального образования "Город Архангельск", разделом 2 Положения об установлении тарифов и размера платы Администрацией муниципального образования "Город Архангельск", утвержденного постановлением мэрии города Архангельска от 21.12.2015 № 69, решениями общих собраний собственников помещений в многоквартирных домах Администрация муниципального образования "Город Архангельск" постановляет:

1. Установить размер платы за содержание жилого помещения для нанимателей жилых помещений по договорам социального найма и договорам найма жилых помещений в многоквартирных домах муниципального образования "Город Архангельск" согласно приложению к настоящему постановлению.

Размер платы за содержание жилого помещения для нанимателей жилых помещений по договорам социального найма и договорам найма жилых помещений в многоквартирных домах муниципального образования "Город Архангельск" о внесении изменений в приложения к отдельным постановлениям мэрии города Архангельска и Администрации муниципального образования "Город Архангельск", о внесении изменений в приложения к отдельным постановлениям мэрии города Архангельска от 29.08.2011 № 394 и о признании утратившим силу постановления мэрии города Архангельска от 30.10.2013 № 787" (с изменениями) изменения, исключив пункты 1, 20, 34, 36, 39, 76, 80, 83, 118.

2. Внести в приложение к постановлению мэрии города Архангельска от 21.10.2014 № 871 "О плате за содержание и ремонт жилого помещения для нанимателей жилых помещений по договорам социального найма и договорам найма жилых помещений в многоквартирных домах муниципального образования "Город Архангельск", о внесении изменений в приложение к постановлению мэрии города Архангельска от 29.08.2011 № 394 и о признании утратившим силу постановления мэрии города Архангельска от 30.10.2013 № 787" (с изменениями) изменения, исключив пункты 1, 20, 34, 36, 39, 76, 80, 83, 118.

3. Внести в приложение к постановлению мэрии города Архангельска от 05.05.2015 № 380 "О плате за содержание и ремонт жилого помещения для нанимателей жилых помещений по договорам социального найма и договорам найма жилых помещений в многоквартирных домах муниципального образования "Город Архангельск" и о внесении изменений в приложения к отдельным постановлениям мэрии города Архангельска" (с изменением) изменения, исключив пункты 2, 3.

4. Внести в приложение к постановлению мэрии города Архангельска от 07.05.2015 № 386 "О плате за содержание и ремонт жилого помещения для нанимателей жилых помещений по договорам социального найма и договорам найма жилых помещений в многоквартирных домах муниципального образования "Город Архангельск" и о внесении изменений в приложения к отдельным постановлениям мэрии города Архангельска" (с изменением) изменения, исключив пункт 2.

5. Внести в приложение к постановлению мэрии города Архангельска от 24.07.2015 № 653 "О плате за содержание жилого помещения для нанимателей жилых помещений по договорам социального найма и договорам найма жилых помещений в многоквартирных домах муниципального образования "Город Архангельск" и о внесении изменений в приложения к отдельным постановлениям мэрии города Архангельска" (с изменениями) изменения, исключив пункты 7, 8, 11, 14.

6. Внести в приложение к постановлению мэрии города Архангельска от 09.11.2015 № 976 "О плате за содержание жилого помещения для нанимателей жилых помещений по договорам социального найма и договорам найма жилых помещений в многоквартирных домах муниципального образования "Город Архангельск" и о внесении изменений в приложения к отдельным постановлениям мэрии города Архангельска" (с изменениями) изменения, исключив пункты 1, 6.

7. Внести в приложение к постановлению Администрации муниципального образования "Город Архангельск" от 03.03.2016 № 211 "О плате за содержание жилого помещения для нанимателей жилых помещений по договорам социального найма и договорам найма жилых помещений в многоквартирных домах муниципального образования "Город Архангельск" и о внесении изменений в приложения к отдельным постановлениям мэрии города Архангельска" (с изменениями) изменения, исключив пункт 3.

8. Внести в приложение к постановлению Администрации муниципального образования "Город Архангельск" от 16.08.2016 № 933 "О плате за содержание жилого помещения для нанимателей жилых помещений по договорам социального найма и договорам найма жилых помещений в многоквартирных домах муниципального образования "Город Архангельск", о внесении изменений в приложения к отдельным постановлениям мэрии города Архангельска и о признании утратившими силу постановлений мэрии города Архангельска от 26.05.2011 № 220, от 10.04.2015 № 302" (с изменениями) изменения, исключив пункт 6.

9. Внести в приложение к постановлению Администрации муниципального образования "Город Архангельск" от 16.09.2016 № 1033 "О плате за содержание жилого помещения для нанимателей жилых помещений по договорам социального найма и договорам найма жилых помещений в многоквартирных домах муниципального образования "Город Архангельск", о внесении изменений в приложения к отдельным постановлениям мэрии города Архангельска и о признании утратившими силу постановлений мэрии города Архангельска от 31.07.2013 № 518" (с изменениями) изменения, исключив пункты 1 – 3, 5, 6, 9.

10. Внести в приложение к постановлению Администрации муниципального образования "Город Архангельск" от 04.02.2020 № 192 "О плате за содержание жилого помещения для нанимателей жилых помещений по договорам социального найма и договорам найма жилых помещений в многоквартирных домах муниципального образования "Город Архангельск" изменения, исключив пункты 1 – 4, 6 – 10, 12 – 29, 31 – 33, 35.

11. Признать утратившими силу: постановление мэрии города Архангельска от 30.10.2013 № 788 "О плате за содержание и ремонт жилого помещения для нанимателей жилых помещений по договорам социального найма и договорам найма жилых помещений в многоквартирных домах муниципального образования "Город Архангельск";

приложение к постановлению мэрии города Архангельска от 28.08.2015 № 749 "О плате за содержание жилого помещения для нанимателей жилых помещений по договорам социального найма и договорам найма жилых помещений в многоквартирных домах муниципального образования "Город Архангельск" и о внесении изменений в приложения к отдельным постановлениям мэрии города Архангельска".

12. Опубликовать постановление в газете "Архангельск – город воинской славы" и на официальном информационном Интернет-портале муниципального образования "Город Архангельск".

13. Настоящее постановление вступает в силу с момента опубликования.

Глава муниципального образования
"Город Архангельск"

И.В. Годзиш

Приложение
к постановлению Администрации
муниципального образования
"Город Архангельск"
от 15.05.2020 № 820

РАЗМЕР ПЛАТЫ

за содержание жилого помещения для нанимателей жилых помещений по договорам социального найма и договорам найма жилых помещений в многоквартирных домах муниципального образования "Город Архангельск"

Таблица

№ п/п	Адрес многоквартирного дома	Размер платы за содержание жилого помещения (рублей за 1 кв. м общей площади жилого помещения в месяц)	Основание (дата и № протокола общего собрания собственников многоквартирного дома)	Наименование управляющей организации
1	2	3	4	5
1	Ул. 100-й дивизии, 2	20,77	от 30.03.2020 № 1	ООО "УК "АРХБЕРЕГ"
2	Ул. 100-й дивизии, 5, корп. 1	20,77	от 30.03.2020 № 1	ООО "УК "АРХБЕРЕГ"
3	Ул. Адмирала Макарова, 2, корп. 3	22,22	от 30.03.2020 № 1	ООО "УК "АРХБЕРЕГ"
4	Ул. Адмирала Макарова, 10, корп. 1	22,77	от 30.03.2020 № 1	ООО "УК "АРХБЕРЕГ"
5	Ул. Адмирала Макарова, 32	20,77	от 30.03.2020 № 1	ООО "УК "АРХБЕРЕГ"
6	Ул. Адмирала Макарова, 32, корп. 2	20,77	от 30.03.2020 № 1	ООО "УК "АРХБЕРЕГ"
7	Ул. Аллейная, 8	22,22	от 30.03.2020 № 1	ООО "УК "АРХБЕРЕГ"
8	Ул. Аллейная, 19	22,22	от 30.03.2020 № 1	ООО "УК "АРХБЕРЕГ"
9	Ул. Аллейная, 20	22,22	от 30.03.2020 № 1	ООО "УК "АРХБЕРЕГ"
10	Ул. Зеленец, 1, корп. 1	19,84	от 30.03.2020 № 1	ООО "УК "АРХБЕРЕГ"

Продолжение таблицы

1	2	3	4	5
11	Ул. Зеленец, 35	18,95	от 30.03.2020 № 1	ООО "УК "АРХБЕРЕГ"
12	Ул. Зеленец, 36	19,54	от 30.03.2020 № 1	ООО "УК "АРХБЕРЕГ"
13	Ул. Зеленец, 39	22,22	от 30.03.2020 № 1	ООО "УК "АРХБЕРЕГ"
14	Ул. Зеленец, 45	22,22	от 30.03.2020 № 1	ООО "УК "АРХБЕРЕГ"
15	Ул. Зеленец, 49	20,49	от 30.03.2020 № 1	ООО "УК "АРХБЕРЕГ"

16	Ул. Зеленец, 55	20,49	от 30.03.2020 № 1	ООО "УК "АРХБЕРЕГ"
17	Ул. Зеньковича, 10	20,77	от 30.03.2020 № 1	ООО "УК "АРХБЕРЕГ"
18	Ул. Зеньковича, 18	20,77	от 30.03.2020 № 1	ООО "УК "АРХБЕРЕГ"
19	Ул. Зеньковича, 28	22,22	от 30.03.2020 № 1	ООО "УК "АРХБЕРЕГ"
20	Ул. Куйбышева, 3	20,77	от 30.03.2020 № 1	ООО "УК "АРХБЕРЕГ"
21	Ул. Лесозаводская, 13	18,30	от 30.03.2020 № 1	ООО "УК "АРХБЕРЕГ"
22	Ул. Локомотивная, 13	22,22	от 30.03.2020 № 1	ООО "УК "АРХБЕРЕГ"
23	Ул. Локомотивная, 63	22,22	от 30.03.2020 № 1	ООО "УК "АРХБЕРЕГ"
24	Просп. Новый, 21	20,77	от 30.03.2020 № 1	ООО "УК "АРХБЕРЕГ"
25	Просп. Новый, 23	20,77	от 30.03.2020 № 1	ООО "УК "АРХБЕРЕГ"
26	Ул. Павла Орлова, 11	18,95	от 30.03.2020 № 1	ООО "УК "АРХБЕРЕГ"
27	Ул. Парковая, 7	20,49	от 30.03.2020 № 1	ООО "УК "АРХБЕРЕГ"
28	Ул. Севстрой, 47	20,77	от 30.03.2020 № 1	ООО "УК "АРХБЕРЕГ"
29	Ул. Севстрой, 48	20,77	от 30.03.2020 № 1	ООО "УК "АРХБЕРЕГ"
30	Ул. Сурповская, 18	20,77	от 30.03.2020 № 1	ООО "УК "АРХБЕРЕГ"
31	Ул. Сурповская, 40	22,22	от 30.03.2020 № 1	ООО "УК "АРХБЕРЕГ"

АДМИНИСТРАЦИЯ МУНИЦИПАЛЬНОГО ОБРАЗОВАНИЯ
"ГОРОД АРХАНГЕЛЬСК"

ПОСТАНОВЛЕНИЕ

от 15 мая 2020 г. № 822

О внесении изменения в приложение № 2 к постановлению мэрии города Архангельска от 07.04.2014 № 278

1. Дополнить приложение № 2 к постановлению мэрии города Архангельска от 07.04.2014 № 278 "Об определении границ и утверждении схем границ прилегающих территорий, на которых не допускается розничная продажа алкогольной продукции" схемой № 215 границ прилегающей территории центра профессиональной подготовки Управления МВД России по Архангельской области, расположенного по адресу: Архангельская область, г. Архангельск, ул. Вторая линия, д. 9, согласно приложению к настоящему постановлению.

2. Опубликовать постановление в газете "Архангельск – город воинской славы" и на официальном информационном Интернет-портале муниципального образования "Город Архангельск".

Глава муниципального образования
"Город Архангельск"

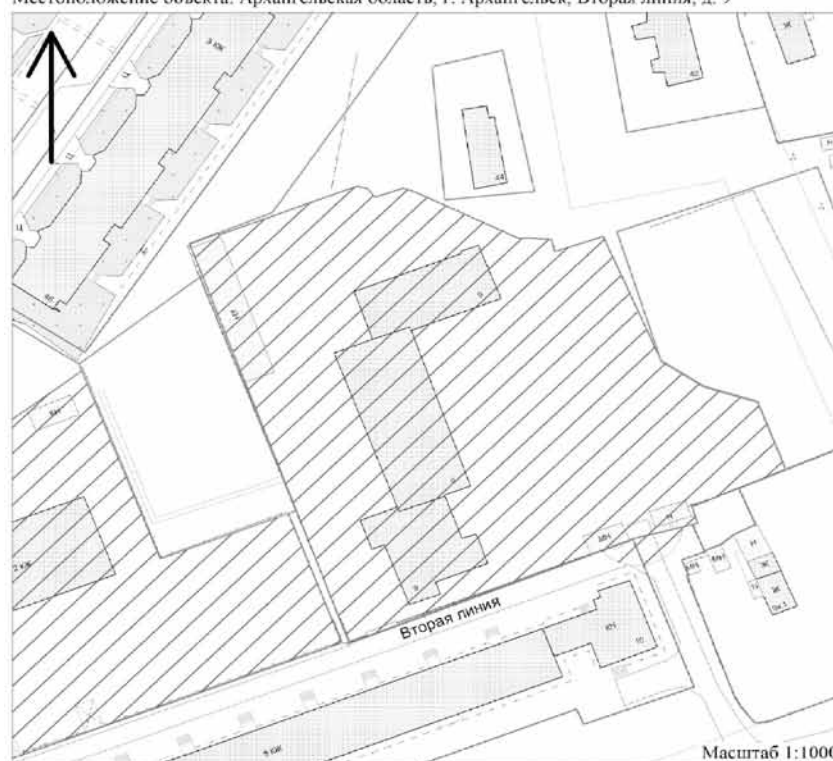
И.В. Годзиш

Приложение
к постановлению Администрации
муниципального образования
"Город Архангельск"
от 15.05.2020 № 822

Приложение № 2
к постановлению мэрии
города Архангельска
от 07.04.2014 № 278

Схема № 215
границ прилегающей территории
Центра профессиональной подготовки
Управления МВД России по Архангельской области

Местоположение объекта: Архангельская область, г. Архангельск, Вторая линия, д. 9



Условные обозначения:

- границы земельного участка;
- границы прилегающих территорий, в пределах которых не допускается розничная продажа алкогольной продукции.

АДМИНИСТРАЦИЯ МУНИЦИПАЛЬНОГО ОБРАЗОВАНИЯ
"ГОРОД АРХАНГЕЛЬСК"

ПОСТАНОВЛЕНИЕ

от 15 мая 2020 г. № 827

О внесении изменения в постановление Администрации муниципального образования "Город Архангельск" от 29 мая 2018 года № 673

1. Внести в постановление Администрации муниципального образования "Город Архангельск" от 29 мая 2018 года № 673 "О создании муниципальной информационной системы "Чистый город" изменение, изложив пункт 4 в следующей редакции:

"4. Вести в промышленную эксплуатацию муниципальную информационную систему "Чистый город" с 15 мая 2020 года на территории муниципального образования "Город Архангельск".

2. Опубликовать постановление в газете "Архангельск – город воинской славы" и на официальном информационном Интернет-портале муниципального образования "Город Архангельск".

Глава муниципального образования
"Город Архангельск"

И.В. Годзиш

АДМИНИСТРАЦИЯ МУНИЦИПАЛЬНОГО ОБРАЗОВАНИЯ
"ГОРОД АРХАНГЕЛЬСК"

ПОСТАНОВЛЕНИЕ

от 19 мая 2020 г. № 830

О внесении изменений в Положение об организации и проведении XVI открытого городского хореографического конкурса "Танцевальный серпантин"

1. Внести в Положение об организации и проведении XVI открытого городского хореографического конкурса "Танцевальный серпантин", утвержденного постановлением Администрации муниципального образования "Город Архангельск" от 18.03.2020 № 511, следующие изменения:
а) в пункте 1.7 раздела 1 "Общие положения" слова "26 апреля" заменить словами "25 октября";
б) в разделе 2 "Условия и порядок проведения конкурса":
пункт 2.6 изложить в следующей редакции:
"2.6. В программе конкурса:
15 октября 2020 года – отборочный тур (по предварительному согласованию времени с участниками конкурса);
25 октября 2020 года в 12 часов – конкурсный концерт и церемония награждения победителей конкурса;
25 октября 2020 года по окончании церемонии награждения – круглый стол по итогам конкурса для руководителей хореографических коллективов";
в пункте 2.8 слова "15 апреля" заменить словами "14 октября";
в пункте 2.9 слова "до 17 апреля" заменить словами "до 18 октября".
2. Опубликовать постановление в газете "Архангельск – город воинской славы" и на официальном информационном Интернет-портале муниципального образования "Город Архангельск".

Глава муниципального образования
"Город Архангельск"

И.В. Годзиш

АДМИНИСТРАЦИЯ МУНИЦИПАЛЬНОГО ОБРАЗОВАНИЯ
"ГОРОД АРХАНГЕЛЬСК"

ПОСТАНОВЛЕНИЕ

от 15.05.2020 № 823

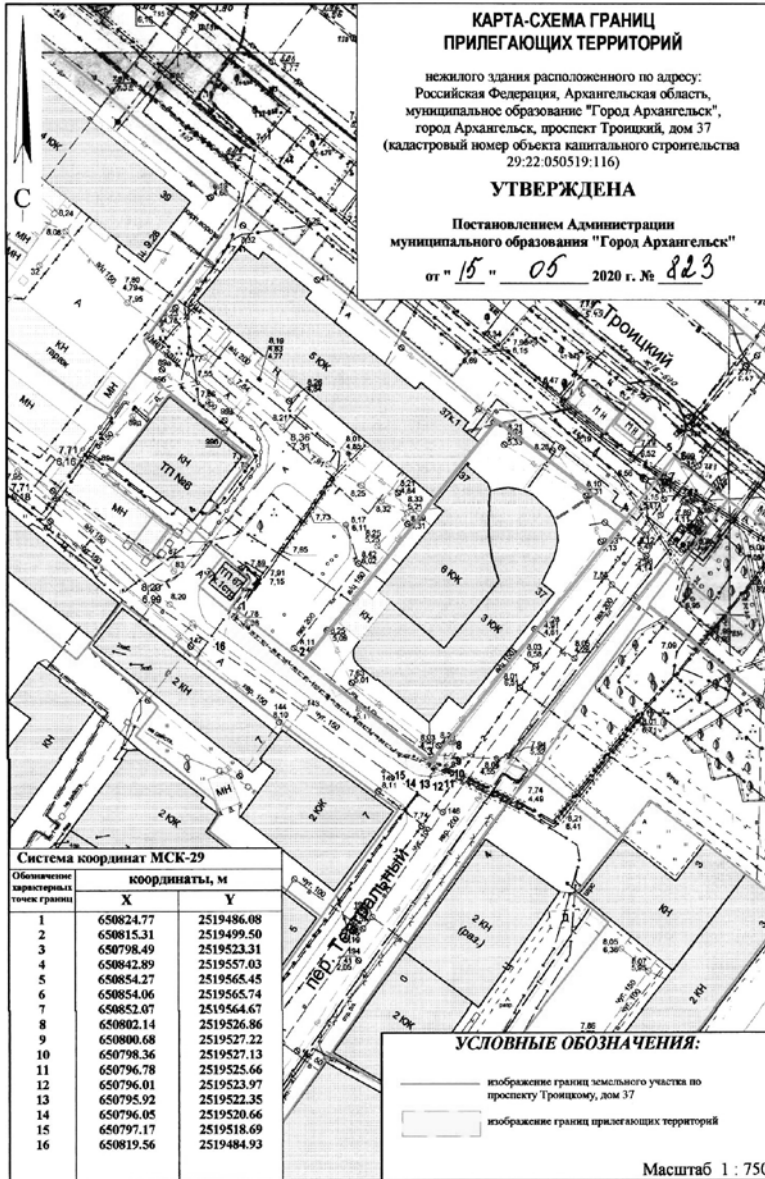
Об утверждении карты-схемы границ прилегающих территорий

В соответствии с областным законом от 23.09.2004 № 259-внеч.ОЗ "О реализации государственных полномочий Архангельской области в сфере правового регулирования организации и осуществления местного самоуправления", разделом 15 Правил благоустройства города Архангельска, утвержденных решением Архангельской городской Думы от 25.10.2017 № 581, Администрация муниципального образования "Город Архангельск" постановляет:

1. Утвердить прилагаемую карту-схему границ прилегающих территорий нежилого здания, расположенного по адресу: Российская Федерация, Архангельская область, муниципальное образование "Город Архангельск", город Архангельск, проспект Троицкий, дом 37 (кадастровый номер объекта капитального строительства 29:22:050519:116).
2. Собственникам и (или) иным законным владельцам зданий, строений, сооружений, земельных участков, указанных в пункте 1 настоящего постановления, принимать участие, в том числе финансовое, в содержании прилегающих территорий.
3. Опубликовать постановление в газете "Архангельск – город воинской славы" и на официальном информационном Интернет-портале муниципального образования "Город Архангельск" в течение 10 календарных дней со дня его подписания.
4. Контроль за исполнением постановления возложить на главу администрации Ломоносовского территориального округа Администрации муниципального образования "Город Архангельск" Пономареву В.Я.
5. Настоящее постановление вступает в силу по истечении 30 календарных дней со дня его подписания.

Глава муниципального образования
"Город Архангельск"

И.В. Годзиш



АДМИНИСТРАЦИЯ МУНИЦИПАЛЬНОГО ОБРАЗОВАНИЯ
"ГОРОД АРХАНГЕЛЬСК"

ПОСТАНОВЛЕНИЕ

от 19 мая 2020 г. № 832

О сроках проведения конкурса среди педагогических работников муниципальных учреждений муниципального образования "Город Архангельск", находящихся в ведении департамента образования Администрации муниципального образования "Город Архангельск", на присуждение премии Главы муниципального образования "Город Архангельск" в 2020 году

Во исполнение постановления Главы муниципального образования "Город Архангельск" от 01.11.2011 № 507 "О премии Главы муниципального образования "Город Архангельск" лучшим педагогическим работникам муниципальных учреждений

муниципального образования "Город Архангельск", находящихся в ведении департамента образования Администрации муниципального образования "Город Архангельск", постановления мэрии города Архангельска от 29.01.2014 № 49 "О порядке и условиях проведения конкурса среди педагогических работников муниципальных учреждений муниципального образования "Город Архангельск", находящихся в ведении департамента образования Администрации муниципального образования "Город Архангельск", на присуждение премии Главы муниципального образования "Город Архангельск" Администрации муниципального образования "Город Архангельск" постановляет:

1. Провести с 25 мая по 10 июля 2020 года конкурс среди педагогических работников муниципальных учреждений муниципального образования "Город Архангельск", находящихся в ведении департамента образования Администрации муниципального образования "Город Архангельск", на присуждение премии Главы муниципального образования "Город Архангельск" в 2020 году в следующем порядке:
прием документов на участие в конкурсе – с 25 мая по 10 июня 2020 года;
работа комиссии – с 11 по 29 июня 2020 года;
подведение итогов конкурса – с 30 июня по 10 июля 2020 года.
2. Департаменту образования Администрации муниципального образования "Город Архангельск" довести настоящее постановление до сведения руководителей муниципальных учреждений муниципального образования "Город Архангельск", находящихся в ведении департамента образования Администрации муниципального образования "Город Архангельск".
3. Опубликовать постановление в газете "Архангельск – город воинской славы" и на официальном информационном Интернет-портале муниципального образования "Город Архангельск".

Глава муниципального образования
"Город Архангельск"

И.В. Годзиш

АДМИНИСТРАЦИЯ МУНИЦИПАЛЬНОГО ОБРАЗОВАНИЯ
"ГОРОД АРХАНГЕЛЬСК"

ПОСТАНОВЛЕНИЕ

от 15 мая 2020 г. № 824

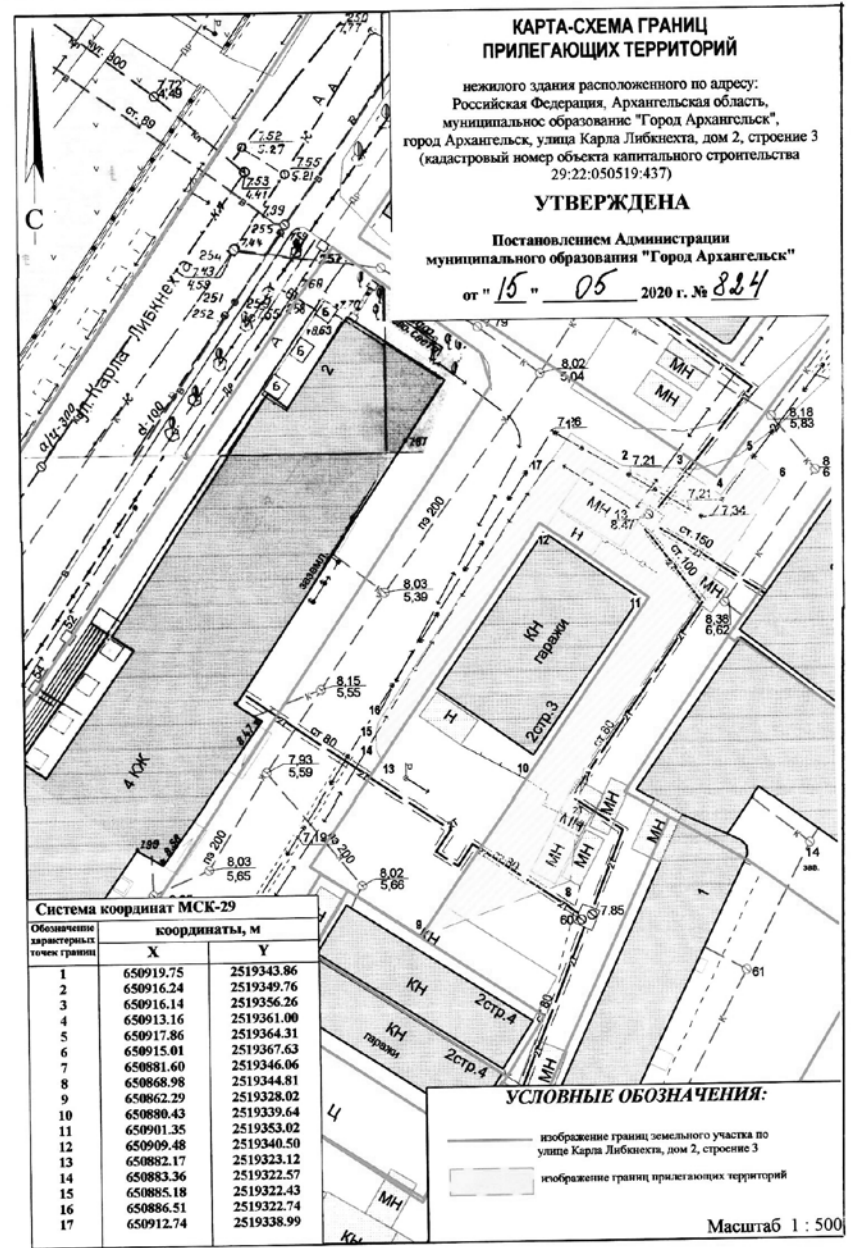
Об утверждении карты-схемы границ прилегающих территорий

В соответствии с областным законом от 23.09.2004 № 259-внеч.ОЗ "О реализации государственных полномочий Архангельской области в сфере правового регулирования организации и осуществления местного самоуправления", разделом 15 Правил благоустройства города Архангельска, утвержденных решением Архангельской городской Думы от 25.10.2017 № 581, Администрация муниципального образования "Город Архангельск" постановляет:

1. Утвердить прилагаемую карту-схему границ прилегающих территорий нежилого здания, расположенного по адресу: Российская Федерация, Архангельская область, муниципальное образование "Город Архангельск", город Архангельск, улица Карла Либкнехта, дом 2, строение 3 (кадастровый номер объекта капитального строительства 29:22:050519:437).
2. Собственникам и (или) иным законным владельцам зданий, строений, сооружений, земельных участков, указанных в пункте 1 настоящего постановления, принимать участие, в том числе финансовое, в содержании прилегающих территорий.
3. Опубликовать постановление в газете "Архангельск – город воинской славы" и на официальном информационном Интернет-портале муниципального образования "Город Архангельск" в течение 10 календарных дней со дня его подписания.
4. Контроль за исполнением постановления возложить на главу администрации Ломоносовского территориального округа Администрации муниципального образования "Город Архангельск" Пономареву В.Я.
5. Настоящее постановление вступает в силу по истечении 30 календарных дней со дня его подписания.

Глава муниципального образования
"Город Архангельск"

И.В. Годзиш



АДМИНИСТРАЦИЯ МУНИЦИПАЛЬНОГО ОБРАЗОВАНИЯ
"ГОРОД АРХАНГЕЛЬСК"

ПОСТАНОВЛЕНИЕ

от 21 мая 2020 г. № 841

О внесении изменений в Положение об организации и проведении VI городского народного фестиваля "Архангельск поет о Победе"

1. Внести в Положение об организации и проведении VI городского народного фестиваля "Архангельск поет о Победе", утвержденное постановлением Администрации муниципального образования "Город Архангельск" от 24.03.2020 № 572, следующие изменения:
а) в пункте 1.7 раздела 1 "Общие положения" слова "26 апреля" заменить словами "13 сентября";
б) в разделе 2 "Условия и порядок проведения Фестиваля":

пункт 2.5 изложить в следующей редакции:
 "2.5. В программе Фестиваля:
 16 августа 2020 года – отборочный тур для участников номинации "Поющие семьи" и "Трудовой коллектив".
 Отборочный тур для участников обеих номинаций проводится заочно. Участники Фестиваля высылают видеозапись выступления не позднее 15 августа 2020 года на электронный адрес lkrylova123@yandex.ru.
 По результатам отборочного тура жюри Фестиваля выбирает участников конкурсного концерта в каждой номинации. О списке выступающих на конкурсном концерте участники Фестиваля будут проинформированы по указанным в заявке контактам не позднее 18 августа 2020 года.
 Репетиции и постановка номеров, работа с режиссером и профессиональным вокалистом в большом зале МУК КЦ "Соломбала-Арт":
 20 августа 2020 года с 17 до 21 часа;
 23 августа 2020 года с 11 до 17 часов;
 24 августа 2020 года с 18 до 21 часа;
 30 августа 2020 года с 18 до 21 часа;
 4 сентября 2020 года с 17 до 21 часа;
 5 сентября 2020 года с 11 до 21 часа;
 6 сентября 2020 года с 11 до 17 часов;
 7, 8, 9, 10 сентября 2020 года с 18 до 21 часа.
 Обязательные репетиции сводных (совместных) номеров всех участников Фестиваля проводятся по дополнительному графику.
 11 сентября 2020 года в 18 часов – конкурсный концерт "Архангельск поет о Победе".
 12 сентября 2020 года с 15 до 19 часов – генеральная репетиция гала-концерта Фестиваля.
 13 сентября 2020 года в 14 часов – гала-концерт Фестиваля с участием победителей в номинациях "Трудовой коллектив" и "Поющие семьи".";
 в пункте 2.6 слова "1 апреля" заменить словами "20 августа";
 в абзаце пятом пункта 2.7 слова "до 10 апреля" заменить словами "до 1 сентября";
 в) в разделе 3 "Подведение итогов Фестиваля":
 в пунктах 3.5, 3.6 слова "26 апреля" заменить словами "13 сентября";
 в пункте 3.9 слова "24 апреля" заменить словами "11 сентября".
 2. Опубликовать постановление в газете "Архангельск – город воинской славы" и на официальном информационном Интернет-портале муниципального образования "Город Архангельск".

Глава муниципального образования
"Город Архангельск"

И.В. Годзиш

АДМИНИСТРАЦИЯ МУНИЦИПАЛЬНОГО ОБРАЗОВАНИЯ "ГОРОД АРХАНГЕЛЬСК"

ПОСТАНОВЛЕНИЕ

от 21 мая 2020 г. № 842

Об отмене отдельных постановлений Администрации муниципального образования "Город Архангельск"

В соответствии с указом Губернатора Архангельской области от 10.05.2020 № 67-у "О внесении изменений в указ Губернатора Архангельской области от 17 марта 2020 года № 28-у" Администрация муниципального образования "Город Архангельск" **постановляет**:

- Отменить постановления Администрации муниципального образования "Город Архангельск":
 от 31.03.2020 № 595 "О проведении городских субботников в рамках двухмесячника по уборке благоустройству территории муниципального образования "Город Архангельск";
 от 16.04.2020 № 684 "О внесении изменения в постановление Администрации муниципального образования "Город Архангельск".
- Опубликовать постановление в газете "Архангельск – город воинской славы" и на официальном информационном Интернет-портале муниципального образования "Город Архангельск".

Глава муниципального образования
"Город Архангельск"

И.В. Годзиш

АДМИНИСТРАЦИЯ МУНИЦИПАЛЬНОГО ОБРАЗОВАНИЯ "ГОРОД АРХАНГЕЛЬСК"

РАСПОРЯЖЕНИЕ

от 15 мая 2020 г. № 1572р

О внесении изменений в распоряжение Администрации муниципального образования "Город Архангельск" от 18.03.2020 № 973р

В соответствии с указом Губернатора Архангельской области от 10.05.2020 № 67-у "О внесении изменений в указ Губернатора Архангельской области от 17 марта 2020 года № 28-у":

- Внести в пункт 1 распоряжения Администрации муниципального образования "Город Архангельск" от 18.03.2020 № 973р "Об организации работы муниципальных организаций, находящихся в ведении департамента образования Администрации муниципального образования "Город Архангельск", управления по физической культуре и спорту Администрации муниципального образования "Город Архангельск", управления культуры и молодежной политики Администрации муниципального образования "Город Архангельск" (с изменениями) следующие изменения:
 абзац третий изложить в следующей редакции:
 "организовать в муниципальных дошкольных образовательных организациях, находящихся в ведении департамента образования, работу дежурных групп для детей работников организаций, деятельность которых не приостановлена в соответствии с указом Губернатора Архангельской области от 17.03.2020 № 28-у "О введении на территории Архангельской области режима повышенной готовности для органов управления и сил Архангельской территориальной подсистемы единой государственной системы предупреждения и ликвидации чрезвычайных ситуаций и мерах по противодействию распространению на территории Архангельской области новой коронавирусной инфекции (COVID-19)", с соблюдением в них санитарного режима";
 дополнить абзацами следующего содержания:
 "завершить учебный год и провести промежуточную аттестацию для обучающихся 1-8 классов общеобразовательных организаций, находящихся в ведении департамента образования, не позднее 15 мая 2020 года (не позднее 16 мая 2020 года – при шестидневной рабочей неделе);
 завершить учебный год и провести промежуточную аттестацию для обучающихся 10 классов общеобразовательных организаций, находящихся в ведении департамента образования, не позднее 29 мая 2020 года (не позднее 30 мая 2020 года – при шестидневной рабочей неделе);
 завершить учебный год и провести процедуру допуска к государственной итоговой аттестации по образовательным программам основного общего и среднего общего образования в 9 и 11 классах общеобразовательных организаций, находящихся в ведении департамента образования, не позднее 5 июня 2020 года.".
- Опубликовать распоряжение в газете "Архангельск – город воинской славы" и на официальном информационном Интернет-портале муниципального образования "Город Архангельск".

Глава муниципального образования
"Город Архангельск"

И.В. Годзиш

АДМИНИСТРАЦИЯ МУНИЦИПАЛЬНОГО ОБРАЗОВАНИЯ "ГОРОД АРХАНГЕЛЬСК"

РАСПОРЯЖЕНИЕ

от 19 мая 2020 г. № 1595р

Об изъятии земельного участка и жилых помещений

В соответствии с Земельным кодексом Российской Федерации, Жилищным кодексом Российской Федерации, на основании распоряжения заместителя Главы муниципального образования "Город Архангельск" от 27 февраля 2019 года № 539р "О признании дома № 55 по ул.Комсомольской в г.Архангельске аварийным и подлежащим сносу":

- Изъять для муниципальных нужд земельный участок площадью 839 кв. м (кадастровый номер 29:22:040710:508), расположенный в Октябрьском территориальном округе г. Архангельска по ул. Комсомольская, д. 55.
- Изъять для муниципальных нужд жилые помещения, расположенные в Октябрьском территориальном округе г. Архангельска по ул. Комсомольской, д. 55:
 4/5 доли в праве общей долевой собственности на квартиру № 1 (кадастровый номер 29:22:040710:450) общей площадью 69 кв. м;
 1/5 доли в праве общей долевой собственности на квартиру № 1 (кадастровый номер 29:22:040710:450) общей площадью 69 кв. м;
 29/66 доли в праве общей долевой собственности на квартиру № 2 (кадастровый номер 29:22:040710:449) общей площадью 55 кв. м;
 квартиру № 4 (кадастровый номер 29:22:040710:447) общей площадью 55,2 кв. м;
 квартиру № 5 (кадастровый номер 29:22:040710:448) общей площадью 56,5 кв. м;
 квартиру № 6 (кадастровый номер 29:22:040710:446) общей площадью 56,3 кв. м;
 квартиру № 7 (кадастровый номер 29:22:040710:507) общей площадью 87,7 кв. м.
- Изъять для муниципальных нужд нежилое помещение, расположенное в Октябрьском территориальном округе г. Архангельска по ул. Комсомольской, д. 55:
 нежилое помещение 1-Н (кадастровый номер 29:22:040710:503) общей площадью 76,6 кв. м.
- Опубликовать распоряжение в газете "Архангельск – город воинской славы" и на официальном информационном Интернет-портале муниципального образования "Город Архангельск".

Глава муниципального образования
"Город Архангельск"

И.В. Годзиш

АДМИНИСТРАЦИЯ МУНИЦИПАЛЬНОГО ОБРАЗОВАНИЯ "ГОРОД АРХАНГЕЛЬСК"

РАСПОРЯЖЕНИЕ

от 19 мая 2020 г. № 1596р

Об изъятии земельного участка и жилых помещений

В соответствии с Земельным кодексом Российской Федерации, Жилищным кодексом Российской Федерации, на основании распоряжения заместителя Главы муниципального образования "Город Архангельск" от 14 марта 2019 года № 699р "О признании дома № 3 по ул.Нахимова в г. Архангельске аварийным и подлежащим сносу":

- Изъять для муниципальных нужд земельный участок площадью 615 кв. м (кадастровый номер 29:22:080904:9), расположенный в Исакогорском территориальном округе г. Архангельска по ул. Нахимова, д. 3.
- Изъять для муниципальных нужд жилые помещения, расположенные в Исакогорском территориальном округе г. Архангельска по ул. Нахимова, д. 3:
 комнату в квартире № 1 (кадастровый номер 29:22:080904:390) площадью 26,6 кв. м;
 1/2 доли в праве общей долевой собственности на жилое помещение № 5-6 в квартире № 1 (кадастровый номер 29:22:080904:399) площадью 30,2 кв. м;
 1/2 доли в праве общей долевой собственности на жилое помещение № 5-6 в квартире № 1 (кадастровый номер 29:22:080904:399) площадью 30,2 кв. м;
 11/70 доли в праве общей долевой собственности на квартиру № 2 (кадастровый номер 29:22:080904:197) общей площадью 145,5 кв. м;
 3/22 доли в праве общей долевой собственности на квартиру № 4 (кадастровый номер 29:22:080904:198) общей площадью 145,2 кв. м;
 3/22 доли в праве общей долевой собственности на квартиру № 4 (кадастровый номер 29:22:080904:198) общей площадью 145,2 кв. м.
- Опубликовать распоряжение в газете "Архангельск – город воинской славы" и на официальном информационном Интернет-портале муниципального образования "Город Архангельск".

Глава муниципального образования
"Город Архангельск"

И.В. Годзиш

АДМИНИСТРАЦИЯ МУНИЦИПАЛЬНОГО ОБРАЗОВАНИЯ "ГОРОД АРХАНГЕЛЬСК"

РАСПОРЯЖЕНИЕ

от 19 мая 2020 г. № 1597р

Об изъятии земельного участка и жилых помещений

В соответствии с Земельным кодексом Российской Федерации, Жилищным кодексом Российской Федерации, на основании заключения межведомственной комиссии для рассмотрения вопросов о признании помещения жилым помещением, жилого помещения непригодным для проживания и многоквартирного дома аварийным и подлежащим сносу или реконструкции на территории муниципального образования "Город Архангельск" о признании жилого помещения пригодным (непригодным) для постоянного проживания от 13 ноября 2014 года № 340 о признании жилого дома № 12 по ул. Ленина в г. Архангельске аварийным и подлежащим сносу:

- Изъять для муниципальных нужд земельный участок площадью 1306 кв. м (кадастровый номер 29:22:060416:1397), расположенный в территориальном округе Майская горка г. Архангельска по ул. Ленина, д. 12.
- Изъять для муниципальных нужд жилые помещения, расположенные в территориальном округе Майская горка г. Архангельска по ул. Ленина, д. 12:
 1/4 доли в праве общей долевой собственности на квартиру № 5 (кадастровый номер 29:22:060416:726) общей площадью 51,5 кв. м;
 1/4 доли в праве общей долевой собственности на квартиру № 5 (кадастровый номер 29:22:060416:726) общей площадью 51,5 кв. м;
 1/2 доли в праве общей долевой собственности на квартиру № 5 (кадастровый номер 29:22:060416:726) общей площадью 51,5 кв. м;
 1/3 доли в праве общей долевой собственности на квартиру № 6 (кадастровый номер 29:22:060416:727) общей площадью 66,1 кв. м;
 1/3 доли в праве общей долевой собственности на квартиру № 6 (кадастровый номер 29:22:060416:727) общей площадью 66,1 кв. м;
 1/3 доли в праве общей долевой собственности на квартиру № 6 (кадастровый номер 29:22:060416:727) общей площадью 66,1 кв. м.
- Признать утратившим силу распоряжение Администрации муниципального образования "Город Архангельск" от 15 марта 2016 года № 553р "Об изъятии земельного участка и жилых помещений".
- Опубликовать распоряжение в газете "Архангельск – город воинской славы" и на официальном информационном Интернет-портале муниципального образования "Город Архангельск".

Глава муниципального образования
"Город Архангельск"

И.В. Годзиш

ГЛАВА МУНИЦИПАЛЬНОГО ОБРАЗОВАНИЯ "ГОРОД АРХАНГЕЛЬСК"

РАСПОРЯЖЕНИЕ

от 20 мая 2020 г. № 1604р

О внесении изменений в Устав муниципального учреждения муниципального образования "Город Архангельск""Хозяйственная служба"

- Внести и утвердить прилагаемые изменения в Устав муниципального учреждения муниципального образования "Город Архангельска" "Хозяйственная служба", зарегистрированный приказом регистрационной палаты мэрии города Архангельска от 06.08.1996 № 2121.
- Опубликовать распоряжение в газете "Архангельск – город воинской славы" и на официальном информационном Интернет-портале муниципального образования "Город Архангельск".

Глава муниципального образования
"Город Архангельск"

И.В. Годзиш

Приложение
 УТВЕРЖДЕНЫ
 распоряжением Главы
 муниципального образования
 "Город Архангельск"
 от 20.05.2020 № 1604р

ИЗМЕНЕНИЯ, которые вносятся в Устав муниципального учреждения муниципального образования "Город Архангельск" "Хозяйственная служба"

В разделе 2 "Предмет и цель деятельности":
 пункт 2.1 дополнить словами ", организация благоустройства территории муниципального образования "Город Архангельск";
 пункт 2.2 дополнить словами ", организация благоустройства и озеленения территории муниципального образования "Город Архангельск" в пределах, установленных настоящим Уставом";
 пункт 2.3 дополнить абзацем следующего содержания:
 "организация благоустройства и озеленения объектов, закрепленных за Учреждением на праве оперативного управления и предоставленных ему в постоянное (бессрочное) пользование".

АДМИНИСТРАЦИЯ МУНИЦИПАЛЬНОГО ОБРАЗОВАНИЯ "ГОРОД АРХАНГЕЛЬСК"

РАСПОРЯЖЕНИЕ

от 20 мая 2020 г. № 1605р

Об изъятии земельного участка и жилых помещений

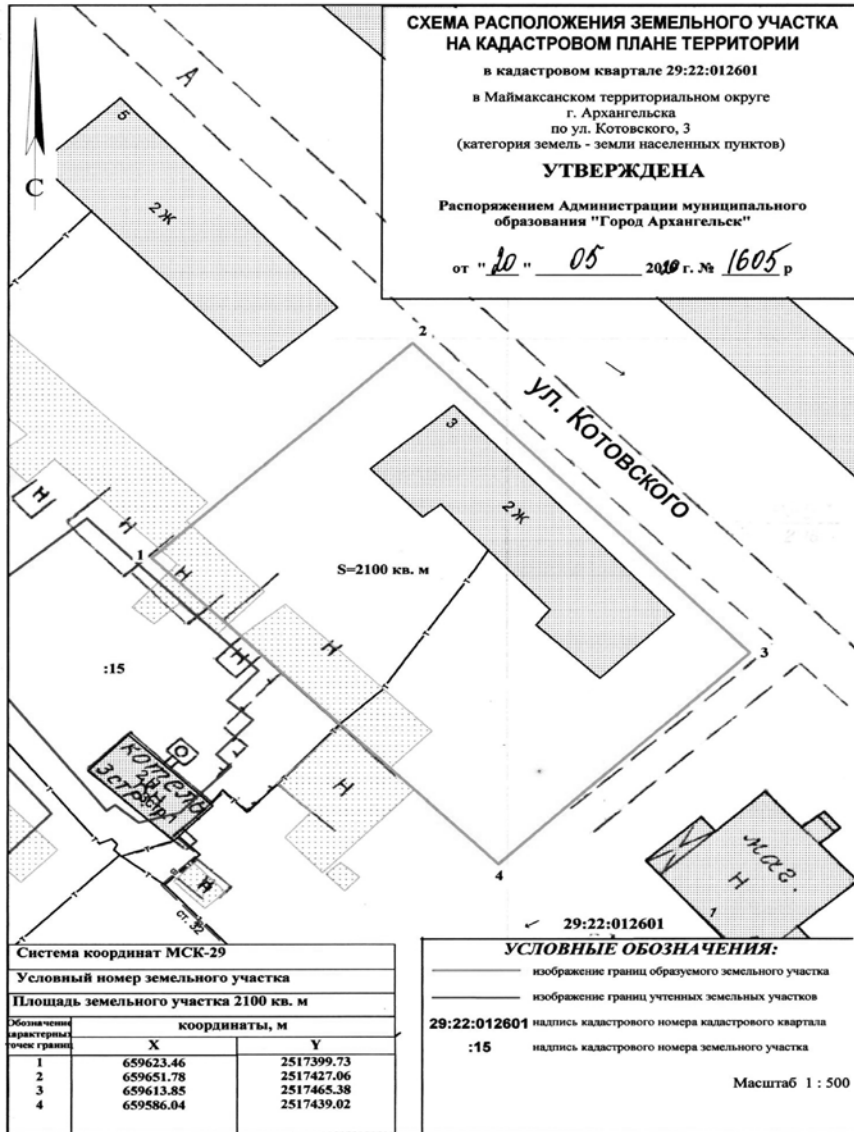
В соответствии с Земельным кодексом Российской Федерации, Жилищным кодексом Российской Федерации, на основании распоряжения заместителя Главы муниципального образования "Город Архангельск" от 20 февраля 2017 года № 412р "О признании дома № 3 по ул. Котовского в г.Архангельске аварийным и подлежащим сносу":

- Утвердить прилагаемую схему расположения земельного участка в кадастровом квартале 29:22:012601 площадью 2100 кв. м, расположенного в Маймаксанском территориальном округе г. Архангельска по ул. Котовского, д. 3 в границах территориальной зоны малоэтажных многоквартирных жилых домов Ж-2-1 согласно Правилам землепользования и застройки ки муниципального образования "Город Архангельск" (категория земель – земли населенных пунктов), для эксплуатации малоэтажного многоквартирного жилого дома (малоэтажная многоквартирная жилая застройка).
- Изъять для муниципальных нужд земельный участок площадью 2100 кв. м в кадастровом квартале 29:22:012601, расположенный в Маймаксанском территориальном округе г. Архангельска по ул. Котовского, д. 3, согласно прилагаемой схеме расположения земельного участка.

3. Изъять для муниципальных нужд жилые помещения, расположенные в Маймаксанском территориальном округе г. Архангельска по ул. Котовского, д. 3:
квартиру № 3 (кадастровый номер 29:22:012601:139) общей площадью 76,8 кв. м;
3/4 доли в праве общей долевой собственности на квартиру № 4 (кадастровый номер 29:22:012601:140) общей площадью 70,4 кв. м;
1/4 доли в праве общей долевой собственности на квартиру № 4 (кадастровый номер 29:22:012601:140) общей площадью 70,4 кв. м;
98/100 доли в праве общей долевой собственности на квартиру № 8 (кадастровый номер 29:22:012601:663) общей площадью 76,1 кв. м;
1/100 доли в праве общей долевой собственности на квартиру № 8 (кадастровый номер 29:22:012601:663) общей площадью 76,1 кв. м;
1/100 доли в праве общей долевой собственности на квартиру № 8 (кадастровый номер 29:22:012601:663) общей площадью 76,1 кв. м.
4. Опубликовать распоряжение в газете "Архангельск – город воинской славы" и на официальном информационном Интернет-портале муниципального образования "Город Архангельск".

Глава муниципального образования
"Город Архангельск"

И.В. Годзин



АДМИНИСТРАЦИЯ МУНИЦИПАЛЬНОГО ОБРАЗОВАНИЯ
"ГОРОД АРХАНГЕЛЬСК"

РАСПОРЯЖЕНИЕ

от 19 мая 2020 г. № 1598_р

Об изъятии земельного участка и жилых помещений

В соответствии с Земельным кодексом Российской Федерации, Жилищным кодексом Российской Федерации, на основании заключения межведомственной комиссии для рассмотрения вопросов о признании помещения жилым помещением, жилого помещения непригодным для проживания и многоквартирного дома аварийным и подлежащим сносу или реконструкции на территории муниципального образования "Город Архангельск" о признании жилого помещения пригодным (непригодным) для постоянного проживания от 20 мая 2014 года № 127 о признании жилого дома № 78 по ул. Школьной в г. Архангельске аварийным и подлежащим сносу:

1. Изъять для муниципальных нужд земельный участок площадью 1910 кв. м (кадастровый номер 29:22:012003:1221), расположенный в Маймаксанском территориальном округе г. Архангельска по ул. Школьной, д. 78.
2. Изъять для муниципальных нужд жилые помещения, расположенные в Маймаксанском территориальном округе г. Архангельска по ул. Школьной, д. 78:
квартиру № 9 (кадастровый номер 29:22:012003:864) общей площадью 65,8 кв. м;
квартиру № 10 (кадастровый номер 29:22:012003:871) общей площадью 39,2 кв. м.
3. Признать утратившими силу распоряжения Администрации муниципального образования "Город Архангельск":
от 11 октября 2016 года № 2881_р "Об изъятии земельного участка и жилых помещений";
от 7 марта 2019 года № 629_р "О внесении изменений в распоряжение Администрации муниципального образования "Город Архангельск" от 11.10.2016 № 2881_р".
4. Опубликовать распоряжение в газете "Архангельск – город воинской славы" и на официальном информационном Интернет-портале муниципального образования "Город Архангельск".

Глава муниципального образования
"Город Архангельск"

И.В. Годзин

АДМИНИСТРАЦИЯ МУНИЦИПАЛЬНОГО ОБРАЗОВАНИЯ
"ГОРОД АРХАНГЕЛЬСК"

РАСПОРЯЖЕНИЕ

от 20 мая 2020 г. № 1606_р

Об изъятии земельного участка и жилых помещений

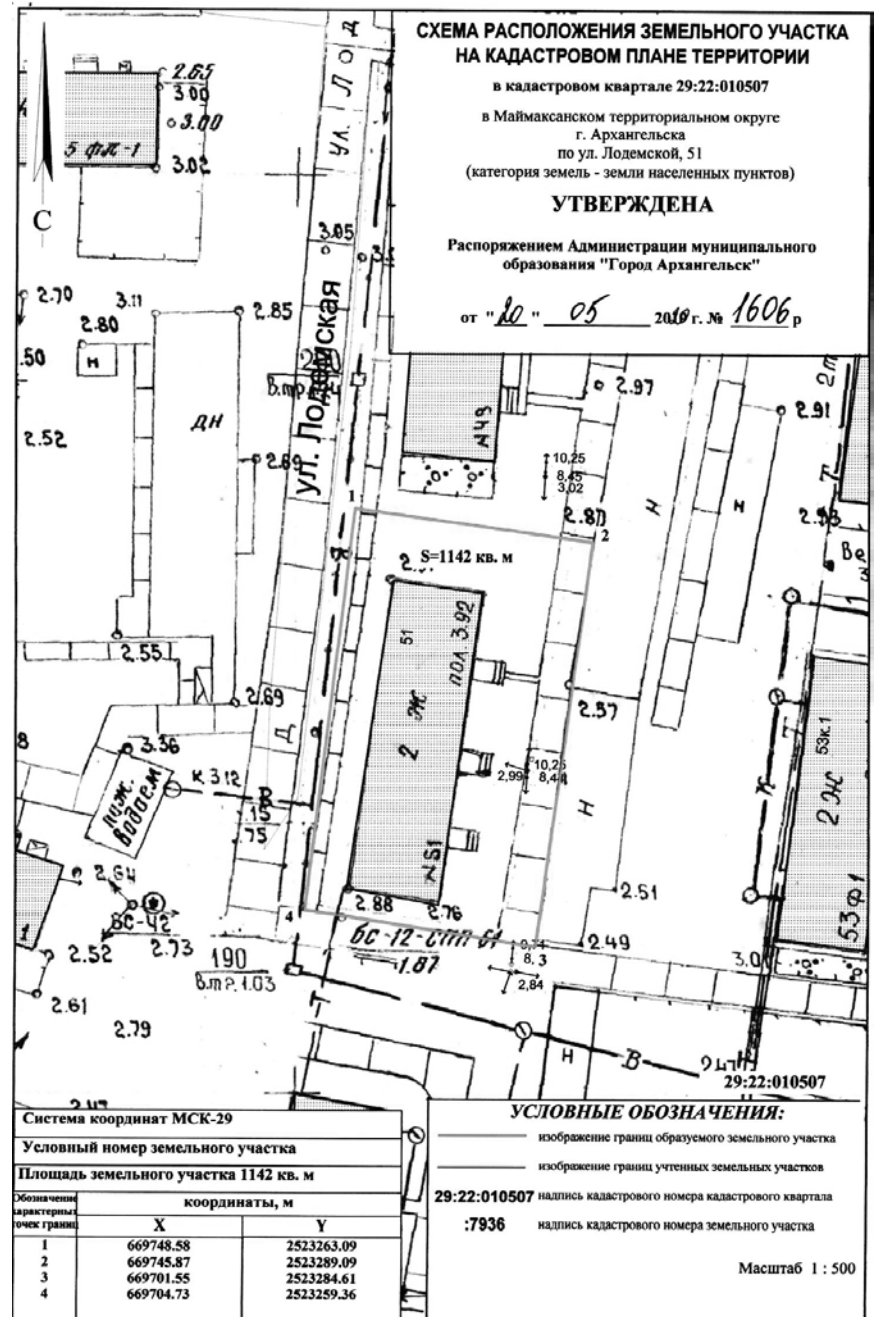
В соответствии с Земельным кодексом Российской Федерации, Жилищным кодексом Российской Федерации, на основании распоряжения заместителя Главы муниципального образования "Город Архангельск" от 8 февраля 2019 года № 301_р "О признании дома № 51 по ул. Лодемской в г. Архангельске аварийным и подлежащим сносу":

1. Утвердить прилагаемую схему расположения земельного участка в кадастровом квартале 29:22:010507 площадью 1142 кв. м, расположенного в Маймаксанском территориальном округе г. Архангельска по ул. Лодемской, д. 51 в границах территориальной зоны индивидуальных жилых домов с присудственными участками и малоэтажных многоквартирных жилых домов Ж-5 согласно Правилам землепользования и застройки муниципального образования "Город Архангельск" (категория земель - земли населенных пунктов), для эксплуатации малоэтажного многоквартирного жилого дома (малоэтажная многоквартирная жилая застройка).
2. Изъять для муниципальных нужд земельный участок площадью 1142 кв. м в кадастровом квартале 29:22:010507, расположенный в Маймаксанском территориальном округе г. Архангельска по ул. Лодемской, д. 51, согласно прилагаемой схеме расположения земельного участка.
3. Изъять для муниципальных нужд жилые помещения, расположенные в Маймаксанском территориальном округе г. Архангельска по ул. Лодемская, д. 51:
1/4 доли в праве общей долевой собственности на квартиру № 3 (кадастровый номер 29:22:010507:404) общей площадью

- 50,6 кв. м;
1/4 доли в праве общей долевой собственности на квартиру № 3 (кадастровый номер 29:22:010507:404) общей площадью 50,6 кв. м;
1/4 доли в праве общей долевой собственности на квартиру № 3 (кадастровый номер 29:22:010507:404) общей площадью 50,6 кв. м;
1/4 доли в праве общей долевой собственности на квартиру № 3 (кадастровый номер 29:22:010507:404) общей площадью 50,6 кв. м.
4. Опубликовать распоряжение в газете "Архангельск – город воинской славы" и на официальном информационном Интернет-портале муниципального образования "Город Архангельск".

Глава муниципального образования
"Город Архангельск"

И.В. Годзин



АДМИНИСТРАЦИЯ МУНИЦИПАЛЬНОГО ОБРАЗОВАНИЯ
"ГОРОД АРХАНГЕЛЬСК"

РАСПОРЯЖЕНИЕ

от 20 мая 2020 г. № 1607_р

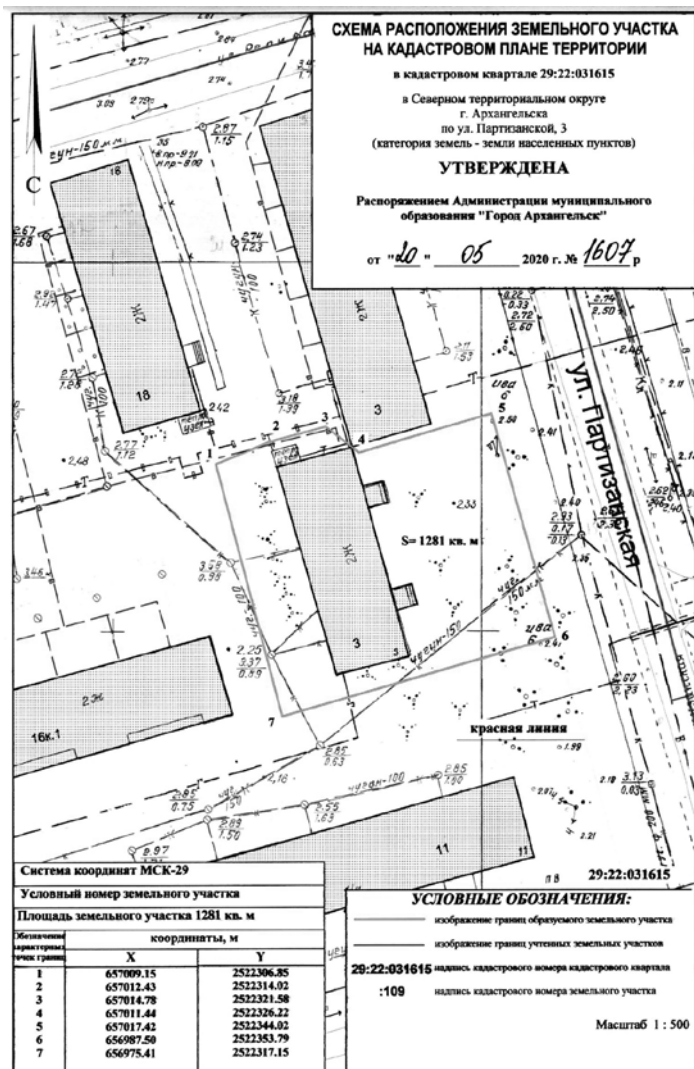
Об изъятии земельного участка и жилых помещений

В соответствии с Земельным кодексом Российской Федерации, Жилищным кодексом Российской Федерации, на основании распоряжения заместителя Главы муниципального образования "Город Архангельск" от 5 сентября 2017 года № 2764_р "О признании дома № 3 по ул. Партизанской, 1983 года постройки, в г. Архангельске аварийным и подлежащим сносу":

1. Утвердить прилагаемую схему расположения земельного участка в кадастровом квартале 29:22:031615 площадью 1281 кв. м, расположенного в Северном территориальном округе г. Архангельска по ул. Партизанской, д. 3 в границах территориальной зоны малоэтажных многоквартирных и среднеэтажных жилых домов Ж-7 согласно Правилам землепользования и застройки муниципального образования "Город Архангельск" (категория земель - земли населенных пунктов), для малоэтажной многоквартирной жилой застройки (для эксплуатации малоэтажного многоквартирного жилого дома).
2. Изъять для муниципальных нужд земельный участок площадью 1281 кв. м в кадастровом квартале 29:22:031615, расположенный в Северном территориальном округе г. Архангельска по ул. Партизанской, д. 3, согласно прилагаемой схеме расположения земельного участка.
3. Изъять для муниципальных нужд жилые помещения, расположенные в Северном территориальном округе г. Архангельска по ул. Партизанской, д. 3, в части здания 1983 года постройки (кадастровый номер 29:22:031615:19):
квартиру № 10 (кадастровый номер 29:22:031615:199) общей площадью 51,2 кв. м;
1/4 доли в праве общей долевой собственности на квартиру № 12 (кадастровый номер 29:22:031615:201) общей площадью 51,2 кв. м;
3/4 доли в праве общей долевой собственности на квартиру № 12 (кадастровый номер 29:22:031615:201) общей площадью 51,2 кв. м;
2/5 доли в праве общей долевой собственности на квартиру № 13 (кадастровый номер 29:22:031615:206) общей площадью 66,6 кв. м;
3/5 доли в праве общей долевой собственности на квартиру № 13 (кадастровый номер 29:22:031615:206) общей площадью 66,6 кв. м;
квартиру № 16 (кадастровый номер 29:22:031615:209) общей площадью 51,5 кв. м;
квартиру № 17 (кадастровый номер 29:22:031615:194) общей площадью 51,4 кв. м;
1/3 доли в праве общей долевой собственности на квартиру № 18 (кадастровый номер 29:22:031615:195) общей площадью 56,7 кв. м;
4/9 доли в праве общей долевой собственности на квартиру № 18 (кадастровый номер 29:22:031615:195) общей площадью 56,7 кв. м;
1/9 доли в праве общей долевой собственности на квартиру № 18 (кадастровый номер 29:22:031615:195) общей площадью 56,7 кв. м;
1/9 доли в праве общей долевой собственности на квартиру № 18 (кадастровый номер 29:22:031615:195) общей площадью 56,7 кв. м;
квартиру № 19 (кадастровый номер 29:22:031615:196) общей площадью 44,5 кв. м;
квартиру № 20 (кадастровый номер 29:22:031615:197) общей площадью 39 кв. м;
квартиру № 23 (кадастровый номер 29:22:031615:204) общей площадью 44,7 кв. м;
2/3 доли в праве общей долевой собственности на квартиру № 24 (кадастровый номер 29:22:031615:205) общей площадью 39,6 кв. м;
1/3 доли в праве общей долевой собственности на квартиру № 24 (кадастровый номер 29:22:031615:205) общей площадью 39,6 кв. м.
4. Опубликовать распоряжение в газете "Архангельск – город воинской славы" и на официальном информационном Интернет-портале муниципального образования "Город Архангельск".

Глава муниципального образования
"Город Архангельск"

И.В. Годзин



**ГЛАВА МУНИЦИПАЛЬНОГО ОБРАЗОВАНИЯ
"ГОРОД АРХАНГЕЛЬСК"**

РАСПОРЯЖЕНИЕ

от 21 мая 2020 г. № 1624/р

**О подготовке проекта межевания территории
муниципального образования "Город Архангельск"
в границах ул. Урицкого, ул. Тимме Я., ул. Смольный Буян
и просп. Обводный канал**

В соответствии с Градостроительным кодексом Российской Федерации с учетом обращения Рогатых Дмитрия Александровича (вх. от 24.04.2020 № 19-48/2453):

1. Принять предложение о подготовке проекта межевания территории муниципального образования "Город Архангельск" в границах ул. Урицкого, ул. Тимме Я., ул. Смольный Буян и просп. Обводный канал за счет средств Рогатых Д.А.
2. Подготовить проект межевания территории муниципального образования "Город Архангельск" (проект планировки и проект межевания) в границах ул. Урицкого, ул. Тимме Я., ул. Смольный Буян и просп. Обводный канал.
3. Утвердить прилагаемое техническое задание на подготовку проекта межевания территории муниципального образования "Город Архангельск" в границах ул. Урицкого, ул. Тимме Я., ул. Смольный Буян и просп. Обводный канал.
4. Определить, что физические или юридические лица вправе представлять свои предложения о порядке, сроках подготовки и содержании проекта межевания территории муниципального образования "Город Архангельск" в границах ул. Урицкого, ул. Тимме Я., ул. Смольный Буян и просп. Обводный канал в департамент градостроительства Администрации муниципального образования "Город Архангельск" со дня опубликования настоящего распоряжения до момента назначения общественных обсуждений.
5. Срок действия распоряжения: 6 месяцев с момента его опубликования в газете "Архангельск – город воинской славы" и на официальном информационном Интернет-портале муниципального образования "Город Архангельск".
6. Опубликовать распоряжение в газете "Архангельск – город воинской славы" и на официальном информационном Интернет-портале муниципального образования "Город Архангельск".
7. Контроль за исполнением распоряжения возложить на заместителя Главы муниципального образования "Город Архангельск" по вопросам экономического развития и финансам Шапошникова Д.В.

Глава муниципального образования
"Город Архангельск"

И.В. Годзиш

Приложение
УТВЕРЖДЕНО
распоряжением Главы
муниципального образования
"Город Архангельск"
от 21.05.2020 № 1624/р

ТЕХНИЧЕСКОЕ ЗАДАНИЕ

**на подготовку проекта межевания территории муниципального образования "Город Архангельск"
в границах ул. Урицкого, ул. Тимме Я., ул. Смольный Буян
и просп. Обводный канал**

1. Наименование (вид) градостроительной документации
Проект межевания территории муниципального образования "Город Архангельск" (проект планировки и проект межевания) в границах ул. Урицкого, ул. Тимме Я., ул. Смольный Буян и просп. Обводный канал (далее – проект межевания территории).
2. Организация – заказчик
Подготовка проекта межевания территории осуществляет Рогатых Д.А.
3. Проектная организация
Определяется организацией – заказчиком.
4. Назначение документации
Подготовка проекта межевания территории осуществляется для определения местоположения границ образуемых и изменяемых земельных участков в границах ул. Урицкого, ул. Тимме Я., ул. Смольный Буян и просп. Обводный канал.
5. Нормативно-правовая база для подготовки проекта межевания территории
Градостроительный кодекс Российской Федерации, Земельный кодекс Российской Федерации, "СП 42.13330.2016. Свод правил. Градостроительство. Планировка и застройка городских и сельских поселений. Актуализированная редакция СНиП 2.07.01-89*", "СП 140.13330.2012. Свод правил. Городская среда. Правила проектирования для маломобильных групп населения", Генеральный план муниципального образования "Город Архангельск", Правила землепользования и застройки муниципального образования "Город Архангельск", иные законы и нормативные правовые акты Российской Федерации, Архангельской области, муниципального образования "Город Архангельск".
6. Требования к подготовке проекта межевания территории
Проект межевания территории подготовить в соответствии с техническими регламентами, нормами отвода земельных участков для конкретных видов деятельности, установленными в соответствии с федеральными законами.
Подготовка проекта межевания территории осуществляется применительно к территории, расположенной в границах одного или нескольких смежных элементов планировочной структуры, границах определенной правилами землепользования и застройки территориальной зоны и (или) границах установленной схемой территориального планирования муниципального района, генеральным планом поселения, городского округа функциональной зоны.
Подготовка проекта межевания территории осуществляется для определения местоположения границ образуемых и изменяемых земельных участков.
7. Объект проектирования, его основные характеристики
Территория проектирования площадью 15,3585 га расположена в границах ул. Урицкого, ул. Тимме Я., ул. Смольный Буян и просп. Обводный канал.
Граница территории проектирования в соответствии со схемой, указанной в приложении к техническому заданию.

8. Требования к составу и содержанию работ
Проект межевания территории состоит из основной части, которая подлежит утверждению, и материалов по обоснованию этого проекта.

- Основная часть проекта межевания территории включает в себя текстовую часть и чертежи межевания территории. Текстовая часть проекта межевания территории включает в себя:
- 1) перечень и сведения о площади образуемых земельных участков, в том числе возможные способы их образования;
 - 2) перечень и сведения о площади образуемых земельных участков, которые будут отнесены к территориям общего пользования или имуществу общего пользования, в том числе в отношении которых предполагаются резервирование и (или) изъятие для государственных или муниципальных нужд;
 - 3) вид разрешенного использования образуемых земельных участков в соответствии с проектом планировки территории в случаях, предусмотренных Градостроительным кодексом Российской Федерации;
 - 4) целевое назначение лесов, вид (виды) разрешенного использования лесного участка, количественные и качественные характеристики лесного участка, сведения о нахождении лесного участка в границах особо защитных участков лесов (в случае, если подготовка проекта межевания территории осуществляется в целях определения местоположения границ образуемых и (или) изменяемых лесных участков);
 - 5) сведения о границах территории, в отношении которой утвержден проект межевания, содержащие перечень координат характерных точек этих границ в системе координат, используемой для ведения Единого государственного реестра недвижимости. Координаты характерных точек границ территории, в отношении которой утвержден проект межевания, определяются в соответствии с требованиями к точности определения координат характерных точек границ, установленных в соответствии с Градостроительным кодексом Российской Федерации для территориальных зон.

На чертежах межевания территории отображаются:

- 1) границы планируемых (в случае, если подготовка проекта межевания территории осуществляется в составе проекта планировки территории) и существующих элементов планировочной структуры;
- 2) красные линии, утвержденные в составе проекта планировки территории, или красные линии, утверждаемые, изменяемые проектом межевания территории в соответствии с пунктом 2 части 2 статьи 43 Градостроительного кодекса Российской Федерации;
- 3) линии отступа от красных линий в целях определения мест допустимого размещения зданий, строений, сооружений;
- 4) границы образуемых и (или) изменяемых земельных участков, условные номера образуемых земельных участков, в том числе в отношении которых предполагаются их резервирование и (или) изъятие для государственных или муниципальных нужд;
- 5) границы публичных сервитутов.

При подготовке проекта межевания территории в целях определения местоположения границ образуемых и (или) изменяемых лесных участков их местоположение, границы и площадь определяются с учетом границ и площади лесных кварталов и (или) лесотаксационных выделов, частей лесотаксационных выделов.

Материалы по обоснованию проекта межевания территории включают в себя чертежи, на которых отображаются:

- 1) границы существующих земельных участков;
- 2) границы зон с особыми условиями использования территорий;
- 3) местоположение существующих объектов капитального строительства;
- 4) границы особо охраняемых природных территорий;
- 5) границы территорий объектов культурного наследия;
- 6) границы лесничеств, лесопарков, участков лесничеств, лесных кварталов, лесотаксационных выделов или частей лесотаксационных выделов.

Подготовка проектов межевания территории осуществляется с учетом материалов и результатов инженерных изысканий в случаях, если выполнение таких инженерных изысканий для подготовки проекта межевания территории требуется в соответствии с Градостроительным кодексом Российской Федерации. В целях подготовки проекта межевания территории допускается использование материалов и результатов инженерных изысканий, полученных для подготовки проекта планировки данной территории, в течение не более чем пяти лет со дня их выполнения.

При подготовке проекта межевания территории определение местоположения границ образуемых и (или) изменяемых земельных участков осуществляется в соответствии с градостроительными регламентами и нормами отвода земельных участков для конкретных видов деятельности, иными требованиями к образуемому и (или) изменяемому земельным участкам, установленными федеральными законами и законами субъектов Российской Федерации, техническими регламентами, сводами правил.

В случае если разработка проекта межевания территории осуществляется применительно к территории, в границах которой предусматривается образование земельных участков на основании утвержденной схемы расположения земельного участка или земельных участков на кадастровом плане территории, срок действия которой не истек, местоположение границ земельных участков в таком проекте межевания территории должно соответствовать местоположению границ земельных участков, образование которых предусмотрено данной схемой.

В проекте межевания территории, подготовленном применительно к территории исторического поселения, учитываются элементы планировочной структуры, обеспечение сохранности которых предусмотрено законодательством об охране объектов культурного наследия (памятников истории и культуры) народов Российской Федерации.

9. Требования к результатам работы
Принимаемые решения в ходе подготовки проекта межевания территории должны быть обоснованными. В проектах межевания территории подлежат отражению земельные участки, поставленные на кадастровый учет, а также проектные решения по формированию и постановке на государственный кадастровый учет земельных участков под многоквартирными домами.

Основные материалы проекта межевания территории должны соответствовать строительным нормам и правилам, нормативным документам в сфере градостроительства.

При использовании карт и топографических планов, не предназначенных для открытого использования, имеющих гриф секретности, следует руководствоваться требованиями законодательства Российской Федерации о государственной тайне в объеме и порядке, которые установлены Правительством Российской Федерации.

Подготовка проекта межевания территории осуществляется в соответствии с системой координат, используемой для ведения государственного кадастра недвижимости.

Материалы проекта межевания территории в электронном виде должны быть совместимы с геоинформационной системой ГИС "ИнГео" (.dwg/.dxf).

Текстовые материалы проекта межевания территории должны быть выполнены в формате Word (.doc/.docx), табличные – Excel (.xls/.xlsx). Графические материалы проекта межевания территории выполняются в масштабе 1:5000 – 1:2000 – 1:1000.

Проект межевания территории на бумажной основе и в электронном виде передается в департамент градостроительства Администрации муниципального образования "Город Архангельск".

10. Порядок проведения согласования проекта межевания территории
Проект межевания территории после подготовки должен быть согласован разработчиком в следующем порядке: департаментом муниципального имущества Администрации муниципального образования "Город Архангельск"; правообладателями изменяемых земельных участков; другими заинтересованными организациями в соответствии с требованиями законодательства Российской Федерации и нормативных правовых актов субъектов Российской Федерации и органов местного самоуправления.

По итогам полученных согласований проект межевания территории представить в департамент градостроительства Администрации муниципального образования "Город Архангельск".

Приложение к техническому заданию
на подготовку проекта межевания
территории муниципального образования
"Город Архангельск" в границах ул. Урицкого,
ул. Тимме Я., ул. Смольный Буян
и просп. Обводный канал

**ГРАНИЦЫ
территории проектирования**



ГЛАВА МУНИЦИПАЛЬНОГО ОБРАЗОВАНИЯ
"ГОРОД АРХАНГЕЛЬСК"

РАСПОРЯЖЕНИЕ

от 21 мая 2020 г. № 1625р

О подготовке проекта планировки территории муниципального образования "Город Архангельск" в границах просп. Ленинградского площадью 18,2696 га

В соответствии с Градостроительным кодексом Российской Федерации с учетом обращения общества с ограниченной ответственностью "Регион-лес" (вх. от 27.04.2020 № 19-48/2474):

1. Принять предложение о подготовке проекта планировки территории муниципального образования "Город Архангельск" в границах просп. Ленинградского площадью 18,2696 га за счет средств ООО "Регион-лес".
2. Подготовить проект планировки территории муниципального образования "Город Архангельск" в границах просп. Ленинградского площадью 18,2696 га.
3. Утвердить прилагаемое техническое задание на подготовку проекта планировки территории муниципального образования "Город Архангельск" в границах просп. Ленинградского площадью 18,2696 га.
4. Определить, что физические или юридические лица вправе представлять свои предложения о порядке, сроках подготовки и содержании проекта планировки территории муниципального образования "Город Архангельск" в границах просп. Ленинградского площадью 18,2696 га в департамент градостроительства Администрации муниципального образования "Город Архангельск" со дня опубликования настоящего распоряжения до момента назначения общественных обсуждений.
5. Срок действия распоряжения: 6 месяцев с момента его опубликования в газете "Архангельск – город воинской славы" и на официальном информационном Интернет-портале муниципального образования "Город Архангельск".
6. Опубликовать распоряжение в газете "Архангельск – город воинской славы" и на официальном информационном Интернет-портале муниципального образования "Город Архангельск".
7. Контроль за исполнением распоряжения возложить на заместителя Главы муниципального образования "Город Архангельск" по вопросам экономического развития и финансам Шапошникову Д.В.

Глава муниципального образования
"Город Архангельск"

И.В. Годзиш

Приложение
УТВЕРЖДЕНО
распоряжением Главы
муниципального образования
"Город Архангельск"
от 21.05.2020 № 1625р

ТЕХНИЧЕСКОЕ ЗАДАНИЕ

на подготовку проекта планировки территории муниципального образования "Город Архангельск" в границах просп. Ленинградского площадью 18,2696 га

1. Наименование (вид) градостроительной документации
Проект планировки территории муниципального образования "Город Архангельск" в границах просп. Ленинградского площадью 18,2696 га (далее – проект планировки территории).
2. Организация – заказчик
Подготовку документации по планировке территории осуществляет общество с ограниченной ответственностью "Регион-лес" (зарегистрированное Инспекцией Федеральной налоговой службы по г. Архангельску 9 декабря 2015 г. за основным государственным регистрационным номером 5157746154462, ИНН 7728324645).
3. Проектная организация
Определяется организацией – заказчиком.
4. Назначение документации
В целях обеспечения устойчивого развития территорий, выделения элементов планировочной структуры, установления границ земельных участков, предназначенных для строительства и размещения объектов.
5. Нормативно-правовая база для подготовки проекта планировки территории
Градостроительный кодекс Российской Федерации, Земельный кодекс Российской Федерации, "СП 42.13330.2016. Свод правил. Градостроительство. Планировка и застройка городских и сельских поселений. Актуализированная редакция СНиП 2.07.01-89*", Генеральный план муниципального образования "Город Архангельск", Правила землепользования и застройки муниципального образования "Город Архангельск", иные законы и нормативные правовые акты Российской Федерации, Архангельской области, муниципального образования "Город Архангельск".
6. Требования к подготовке проекта планировки территории
Подготовка проекта планировки территории осуществляется в два этапа:
I этап. Предоставление эскизного проекта на согласование в департамент градостроительства Администрации муниципального образования "Город Архангельск" в течение 2-х месяцев со дня вступления в силу настоящего распоряжения;
II этап. Подготовка и сдача проекта планировки в течение 4-х месяцев с момента согласования эскизного проекта, но не позднее окончания срока действия распоряжения.
7. Проект планировки территории подготовить в соответствии с техническими регламентами, нормами отвода земельных участков для конкретных видов деятельности, установленными в соответствии с федеральными законами.
8. При разработке проекта планировки территории учесть основные положения проекта планировки района "Майская горка" муниципального образования "Город Архангельск", утвержденного распоряжением мэра города Архангельска от 20.02.2015 № 425р, и проекта планировки территории муниципального образования "Город Архангельск" в границах просп. Ленинградского площадью 6,1982 га, утвержденного распоряжением Главы муниципального образования "Город Архангельск" от 20.03.2020 № 1003р.
9. Объект проектирования, его основные характеристики
Территория проектирования площадью 18,2696 га расположена в территориальном округе Майская горка г. Архангельска в границах просп. Ленинградского.
Размещение объекта в соответствии со схемой, указанной в приложении к техническому заданию.
10. Требования к составу и содержанию работ
Проект планировки территории состоит из основной части, которая подлежит утверждению, и материалов по ее обоснованию.

- Основная часть проекта планировки территории включает в себя:
- 1) чертеж или чертежи планировки территории, на которых отображаются:
 - а) красные линии;
 - б) границы существующих и планируемых элементов планировочной структуры;
 - в) границы зон планируемого размещения объектов капитального строительства;
 - 2) положение о характеристиках планируемого развития территории, в том числе о плотности и параметрах застройки территории (в пределах, установленных градостроительным регламентом), о характеристиках объектов капитального строительства жилого, производственного, общественно-делового и иного назначения и необходимых для функционирования таких объектов и обеспечения жизнедеятельности граждан объектов коммунальной, транспортной, социальной инфраструктур, в том числе объектов, включенных в программы комплексного развития систем коммунальной инфраструктуры, программы комплексного развития транспортной инфраструктуры, программы комплексного развития социальной инфраструктуры и необходимых для развития территории в границах элемента планировочной структуры. Для зон планируемого размещения объектов федерального значения, объектов регионального значения, объектов местного значения в такое положение включаются сведения о плотности и параметрах застройки территории, необходимые для размещения указанных объектов, а также в целях согласования проекта планировки территории в соответствии с частью 12.7 статьи 45 Градостроительного кодекса Российской Федерации информация о планируемых мероприятиях по обеспечению сохранения применительно к территориальным зонам, в которых планируется размещение указанных объектов, фактических показателей обеспеченности территории объектами коммунальной, транспортной, социальной инфраструктур и фактических показателей территориальной доступности таких объектов для населения;
 - 3) положения об очередности планируемого развития территории, содержащие этапы проектирования, строительства, реконструкции объектов капитального строительства жилого, производственного, общественно-делового и иного назначения и этапы строительства, реконструкции необходимых для функционирования таких объектов и обеспечения жизнедеятельности граждан объектов коммунальной, транспортной, социальной инфраструктур, в том числе объектов, включенных в программы комплексного развития систем коммунальной инфраструктуры, программы комплексного развития транспортной инфраструктуры, программы комплексного развития социальной инфраструктуры.
- Материалы по обоснованию проекта планировки территории содержат:
- 1) карту (фрагмент карты) планировочной структуры территорий поселения, городского округа, межселенной территории муниципального района с отображением границ элементов планировочной структуры;
 - 2) результаты инженерных изысканий в объеме, предусмотренном разрабатываемой исполнителем работ программой инженерных изысканий, в случаях, если выполнение таких инженерных изысканий для подготовки проекта планировки территории требуется в соответствии с Градостроительным кодексом Российской Федерации;
 - 3) обоснование определения границ зон планируемого размещения объектов капитального строительства;
 - 4) схему организации движения транспорта (включая транспорт общего пользования) и пешеходов, отражающую местоположение объектов транспортной инфраструктуры и учитывающую существующие и прогнозные потребности в транспортном обеспечении на территории, а также схему организации улично-дорожной сети;
 - 5) схему границ территорий объектов культурного наследия;
 - 6) схему границ зон с особыми условиями использования территории;
 - 7) обоснование соответствия планируемых параметров, местоположения и назначения объектов регионального значения, объектов местного значения нормативам градостроительного проектирования и требованиям градостроительных регламентов, а также применительно к территории, в границах которой предусматривается осуществление деятельности по комплексному и устойчивому развитию территории, установленным правилами землепользования и застройки расчетным показателям минимально допустимого уровня обеспеченности территории объектами коммунальной, транспортной, социальной инфраструктур и расчетным показателям максимально допустимого уровня территориальной доступности таких объектов для населения;
 - 8) схему, отображающую местоположение существующих объектов капитального строительства, в том числе линейных объектов, объектов, подлежащих сносу, объектов незавершенного строительства, а также проходы к водным объектам общего пользования и их береговым полосам;
 - 9) варианты планировочных и (или) объемно-пространственных решений застройки территории в соответствии с проектом планировки территории (в отношении элементов планировочной структуры, расположенных в жилых или общественно-деловых зонах);
 - 10) перечень мероприятий по защите территории от чрезвычайных ситуаций природного и техногенного характера, в том числе по обеспечению пожарной безопасности и по гражданской обороне;
 - 11) перечень мероприятий по охране окружающей среды;
 - 12) обоснование очередности планируемого развития территории;
 - 13) схему вертикальной планировки территории, инженерной подготовки и инженерной защиты территории, подготовленную в случаях, установленных уполномоченным Правительством Российской Федерации федеральным органом исполнительной власти, и в соответствии с требованиями, установленными уполномоченным Правительством Российской Федерации федеральным органом исполнительной власти;

- 14) иные материалы для обоснования положений по планировке территории.
- В состав проекта планировки территории может включаться проект организации дорожного движения, разрабатываемый в соответствии с требованиями Федерального закона от 29.12.2017 № 443-ФЗ "Об организации дорожного движения в Российской Федерации и о внесении изменений в отдельные законодательные акты Российской Федерации".

9. Требования к результатам работы
Решения проекта планировки территории должны быть обусловлены ее положением в составе города, социальным содержанием, перспективами развития города.

Проектные решения определяются с учетом удобства транспортной доступности и организации проездов, обеспечивающих безопасность движения.

Принимаемые решения в ходе подготовки проекта планировки территории должны быть обоснованными. Основные материалы проекта планировки территории должны соответствовать строительным нормам и правилам, нормативным документам в сфере градостроительства.

При использовании карт и топографических планов, не предназначенных для открытого использования, имеющих гриф секретности, следует руководствоваться требованиями законодательства Российской Федерации о государственной тайне в объеме и порядке, которые установлены Правительством Российской Федерации.

Подготовка проекта планировки территории осуществляется в соответствии с системой координат, используемой для ведения государственного кадастра недвижимости.

Материалы проекта планировки территории в электронном виде должны быть совместимы с геоинформационной системой ГИС "ИнГео" (.dwg/.dxf).

Текстовые материалы проекта планировки территории должны быть выполнены в формате Word (.doc/.docx), табличные – Excel (.xls/.xlsx). Графические материалы проекта межевания территории выполняются в масштабе 1:5000 – 1:2000 – 1:1000.

Проект планировки территории на бумажной основе и в электронном виде передается в департамент градостроительства Администрации муниципального образования "Город Архангельск".

10. Порядок проведения согласования проекта планировки территории
Проект планировки территории после подготовки должен быть согласован разработчиком в следующем порядке: департаментом муниципального имущества Администрации муниципального образования "Город Архангельск"; департаментом городского хозяйства Администрации муниципального образования "Город Архангельск"; департаментом транспорта, строительства и городской инфраструктуры Администрации муниципального образования "Город Архангельск";

Главным управлением МЧС России по Архангельской области; правообладателями изменяемых земельных участков; организациями, обслуживающими сети инженерных коммуникаций: ПАО "ТГК-2", ПАО "Ростелеком", ООО "РВК-Архангельск", ПАО "МРСК Северо-Запада", МУП "Архкомхоз", МУП "Горсвет", АО "Архоблгаз", ООО "АСЭП"; другими заинтересованными организациями в соответствии с требованиями законодательства Российской Федерации и нормативных правовых актов субъектов Российской Федерации и органов местного самоуправления.

По итогам полученных согласований представить проект планировки территории в департамент градостроительства Администрации муниципального образования "Город Архангельск".

Приложение к техническому заданию на подготовку проекта планировки территории муниципального образования "Город Архангельск" в границах просп. Ленинградского площадью 18,2696 га

СХЕМА
границ проектированияГЛАВА МУНИЦИПАЛЬНОГО ОБРАЗОВАНИЯ
"ГОРОД АРХАНГЕЛЬСК"

РАСПОРЯЖЕНИЕ

от 21 мая 2020 г. № 1626р

О подготовке документации по планировке территории муниципального образования "Город Архангельск" в границах просп. Ленинградского, ул. Никитова и ул. Холмогорской площадью 6,6147 га

В соответствии с Градостроительным кодексом Российской Федерации с учетом обращения Ядрихинской Эльвиры Анатольевны (вх. от 28.04.2020 № 19-48/2518):

1. Принять предложение о подготовке документации по планировке территории муниципального образования "Город Архангельск" в границах просп. Ленинградского, ул. Никитова и ул. Холмогорской площадью 6,6147 га за счет средств Ядрихинской Э.А.
2. Подготовить документацию по планировке территории муниципального образования "Город Архангельск" (проект планировки и проект межевания) в границах просп. Ленинградского, ул. Никитова и ул. Холмогорской площадью 6,6147 га.
3. Утвердить прилагаемое техническое задание на подготовку документации по планировке территории муниципального образования "Город Архангельск" в границах просп. Ленинградского, ул. Никитова и ул. Холмогорской площадью 6,6147 га.
4. Определить, что физические или юридические лица вправе представлять свои предложения о порядке, сроках подготовки и содержании документации по планировке территории муниципального образования "Город Архангельск" в границах просп. Ленинградского, ул. Никитова и ул. Холмогорской площадью 6,6147 га в департамент градостроительства Администрации муниципального образования "Город Архангельск" со дня опубликования настоящего распоряжения до момента назначения общественных обсуждений.
5. Срок действия распоряжения: 6 месяцев с момента его опубликования в газете "Архангельск – город воинской славы" и на официальном информационном Интернет-портале муниципального образования "Город Архангельск".
6. Опубликовать распоряжение в газете "Архангельск – город воинской славы" и на официальном информационном Интернет-портале муниципального образования "Город Архангельск".
7. Контроль за исполнением распоряжения возложить на заместителя Главы муниципального образования "Город Архангельск" по вопросам экономического развития и финансам Шапошникову Д.В.

Глава муниципального образования
"Город Архангельск"

И.В. Годзиш

Приложение
УТВЕРЖДЕНО
распоряжением Главы
муниципального образования
"Город Архангельск"
от 21.05.2020 № 1626Р

ТЕХНИЧЕСКОЕ ЗАДАНИЕ
на подготовку документации по планировке территории муниципального образования
"Город Архангельск" в границах просп. Ленинградского, ул. Никитова
и ул. Холмогорской площадью 6,6147 га

1. Наименование (вид) градостроительной документации
Документация по планировке территории муниципального образования "Город Архангельск" (проект планировки и проект межевания) в границах просп. Ленинградского, ул. Никитова и ул. Холмогорской площадью 6,6147 га (далее – документация по планировке территории).
2. Организация – заказчик
Подготовку документации по планировке территории осуществляет Ядрихинская Э.А.
3. Проектная организация
Определяется организацией – заказчиком.
4. Назначение документации
Подготовка документации по планировке территории осуществляется для определения местоположения границ образующих и изменяемых земельных участков в границах просп. Ленинградского, ул. Никитова и ул. Холмогорской.
5. Нормативно-правовая база для подготовки документации по планировке территории
Градостроительный кодекс Российской Федерации, Земельный кодекс Российской Федерации, "СП 42.13330.2016. Свод правил. Градостроительство. Планировка и застройка городских и сельских поселений. Актуализированная редакция СНиП 2.07.01-89*", Генеральный план муниципального образования "Город Архангельск", Правила землепользования и застройки муниципального образования "Город Архангельск", иные законы и нормативные правовые акты Российской Федерации, Архангельской области, муниципального образования "Город Архангельск".
6. Требования к подготовке документации по планировке территории
Документацию по планировке территории подготовить в соответствии с техническими регламентами, нормами отвода земельных участков для конкретных видов деятельности, установленными в соответствии с федеральными законами.
При разработке проекта планировки территории учесть решения проекта планировки района "Баравино-Фабричный" муниципального образования "Город Архангельск", утвержденного распоряжением мэра города Архангельска от 27.02.2015 № 517Р (с изменениями), применительно к проектируемой территории, а также учесть при проектировании жилой застройки "СанПиН 2.1.2.2645-10. Санитарно-эпидемиологические требования к условиям проживания в жилых зданиях и помещениях. Санитарно-эпидемиологические правила и нормативы", утвержденные постановлением Главного государственного санитарного врача Российской Федерации от 10.06.2010 № 64, в том числе требования пункта 2.3 данных СанПиН, в соответствии с которыми отводимый под строительство жилого здания земельный участок должен предусматривать возможность организации придомовой территории с четким функциональным зонированием и размещением площадок отдыха, игровых, спортивных, хозяйственных площадок, гостевых стоянок автотранспорта, зеленых насаждений.
- Подготовка проекта межевания территории осуществляется применительно к территории, расположенной в границах одного или нескольких смежных элементов планировочной структуры, границах определенной правилами землепользования и застройки территориальной зоны и (или) границах установленной схемой территориального планирования муниципального района, генеральным планом поселения, городского округа функциональной зоны.

Подготовка проекта межевания территории осуществляется для:
1) определения местоположения границ образующих и изменяемых земельных участков;
2) установления, изменения, отмены красных линий для застроенных территорий, в границах которых не планируется размещение новых объектов капитального строительства, а также для установления, изменения, отмены красных линий в связи с образованием и (или) изменением земельного участка, расположенного в границах территории, применительно к которой не предусматривается осуществление деятельности по комплексному и устойчивому развитию территории, при условии, что такие установление, изменение, отмена влекут за собой исключительно изменение границ территории общего пользования.

7. Объект проектирования, его основные характеристики
Территория проектирования площадью 6,6147 га расположена в границах просп. Ленинградского, ул. Никитова и ул. Холмогорской.

Границы территории проектирования в соответствии со схемой, указанной в приложении к техническому заданию.
8. Требования к составу и содержанию работ
Проект планировки территории состоит из основной части, которая подлежит утверждению, и материалов по ее обоснованию.

Основная часть проекта планировки территории включает в себя:
1) чертеж или чертежи планировки территории, на которых отображаются:
а) красные линии;
б) границы существующих и планируемых элементов планировочной структуры;
в) границы зон планируемого размещения объектов капитального строительства;
2) положение о характеристиках планируемого развития территории, в том числе о плотности и параметрах застройки территории (в пределах, установленных градостроительным регламентом), о характеристиках объектов капитального строительства жилого, производственного, общественно-делового и иного назначения и необходимых для функционирования таких объектов и обеспечения жизнедеятельности граждан объектов коммунальной, транспортной, социальной инфраструктуры, в том числе объектов, включенных в программы комплексного развития систем коммунальной инфраструктуры, программы комплексного развития транспортной инфраструктуры, программы комплексного развития социальной инфраструктуры и необходимых для развития территории в границах элемента планировочной структуры. Для зон планируемого размещения объектов федерального значения, объектов регионального значения, объектов местного значения в такое положение включаются сведения о плотности и параметрах застройки территории, необходимые для размещения указанных объектов, а также в целях согласования проекта планировки территории в соответствии с частью 12.7 статьи 45 Градостроительного кодекса Российской Федерации информация о планируемых мероприятиях по обеспечению сохранения применительно к территориальным зонам, в которых планируется размещение указанных объектов, фактических показателей обеспеченности территории объектами коммунальной, транспортной, социальной инфраструктур и фактических показателей территориальной доступности таких объектов для населения;
3) положения об очередности планируемого развития территории, содержащие этапы проектирования, строительства, реконструкции объектов капитального строительства жилого, производственного, общественно-делового и иного назначения и этапы строительства, реконструкции необходимых для функционирования таких объектов и обеспечения жизнедеятельности граждан объектов коммунальной, транспортной, социальной инфраструктур, в том числе объектов, включенных в программы комплексного развития систем коммунальной инфраструктуры, программы комплексного развития транспортной инфраструктуры, программы комплексного развития социальной инфраструктуры.

Материалы по обоснованию проекта планировки территории содержат:
1) карту (фрагмент карты) планировочной структуры территорий поселения, городского округа, межселенной территории муниципального района с отображением границ элементов планировочной структуры;
2) результаты инженерных изысканий в объеме, предусмотренном разрабатываемой исполнителем работ программой инженерных изысканий, в случаях, если выполнение таких инженерных изысканий для подготовки документации по планировке территории требуется в соответствии с Градостроительным кодексом Российской Федерации;
3) обоснование определения границ зон планируемого размещения объектов капитального строительства;
4) схему организации движения транспорта (включая транспорт общего пользования) и пешеходов, отражающую местоположение объектов транспортной инфраструктуры и учитывающую существующие и прогнозные потребности в транспортном обеспечении на территории, а также схему организации улично-дорожной сети;
5) схему границ территорий объектов культурного наследия;
6) схему границ зон с особыми условиями использования территории;
7) обоснование соответствия планируемым параметрам, местоположения и назначения объектов регионального значения, объектов местного значения нормативам градостроительного проектирования и требованиям градостроительных регламентов, а также применительно к территории, в границах которой предусматривается осуществление деятельности по комплексному и устойчивому развитию территории, установленным правилами землепользования и застройки расчетным показателям минимально допустимого уровня обеспеченности территории объектами коммунальной, транспортной, социальной инфраструктур и расчетным показателям максимально допустимого уровня территориальной доступности таких объектов для населения;
8) схему, отображающую местоположение существующих объектов капитального строительства, в том числе линейных объектов, объектов, подлежащих сносу, объектов незавершенного строительства, а также проходы к водным объектам общего пользования и их береговым полосам;
9) варианты планировочных и (или) объемно-пространственных решений застройки территории в соответствии с проектом планировки территории (в отношении элементов планировочной структуры, расположенных в жилых или общественно-деловых зонах);
10) перечень мероприятий по защите территории от чрезвычайных ситуаций природного и техногенного характера, в том числе по обеспечению пожарной безопасности и по гражданской обороне;
11) перечень мероприятий по охране окружающей среды;
12) обоснование очередности планируемого развития территории;
13) схему вертикальной планировки территории, инженерной подготовки и инженерной защиты территории, подготовленную в случаях, установленных уполномоченным Правительством Российской Федерации федеральным органом исполнительной власти, и в соответствии с требованиями, установленными уполномоченным Правительством Российской Федерации федеральным органом исполнительной власти;
14) иные материалы для обоснования положений по планировке территории.

В состав проекта планировки территории может включаться проект организации дорожного движения, разрабатываемый в соответствии с требованиями Федерального закона от 29.12.2017 № 443-ФЗ "Об организации дорожного движения в Российской Федерации и о внесении изменений в отдельные законодательные акты Российской Федерации".

Проект межевания территории состоит из основной части, которая подлежит утверждению, и материалов по обоснованию этого проекта.

Основная часть проекта межевания территории включает в себя текстовую часть и чертежи межевания территории. Текстовая часть проекта межевания территории включает в себя:
1) перечень и сведения о площади образуемых земельных участков, в том числе возможные способы их образования;
2) перечень и сведения о площади образуемых земельных участков, которые будут отнесены к территориям общего пользования или имуществу общего пользования, в том числе в отношении которых предполагаются резервирование и (или) изъятие для государственных или муниципальных нужд;
3) вид разрешенного использования образуемых земельных участков в соответствии с проектом планировки территории в случаях, предусмотренных Градостроительным кодексом Российской Федерации;
4) целевое назначение лесов, вид (виды) разрешенного использования лесного участка, количественные и качественные характеристики лесного участка, сведения о нахождении лесного участка в границах особо защитных участков лесов (в случае, если подготовка проекта межевания территории осуществляется в целях определения местоположения границ образуемых и (или) изменяемых лесных участков);
5) сведения о границах территории, в отношении которой утвержден проект межевания, содержащие перечень координат характерных точек этих границ в системе координат, используемой для ведения Единого государственного реестра недвижимости. Координаты характерных точек границ территории, в отношении которой утвержден проект межевания, определяются в соответствии с требованиями к точности определения координат характерных точек границ, установленных в соответствии с Градостроительным кодексом Российской Федерации для территориальных зон.
На чертежах межевания территории отображаются:
1) границы планируемых (в случае, если подготовка проекта межевания территории осуществляется в составе проекта

планировки территории) и существующих элементов планировочной структуры;
2) красные линии, утвержденные в составе проекта планировки территории, или красные линии, утверждаемые, изменяемые проектом межевания территории в соответствии с пунктом 2 части 2 статьи 43 Градостроительного кодекса Российской Федерации;

3) линии отступа от красных линий в целях определения мест допустимого размещения зданий, строений, сооружений;
4) границы образуемых и (или) изменяемых земельных участков, условные номера образуемых земельных участков, в том числе в отношении которых предполагаются их резервирование и (или) изъятие для государственных или муниципальных нужд;

5) границы публичных сервитутов.
При подготовке проекта межевания территории в целях определения местоположения границ образуемых и (или) изменяемых лесных участков их местоположение, границы и площадь определяются с учетом границ и площади лесных кварталов и (или) лесотаксационных выделов, частей лесотаксационных выделов.

Материалы по обоснованию проекта межевания территории включают в себя чертежи, на которых отображаются:
1) границы существующих земельных участков;
2) границы зон с особыми условиями использования территорий;
3) местоположение существующих объектов капитального строительства;
4) границы особо охраняемых природных территорий;
5) границы территорий объектов культурного наследия;
6) границы лесничеств, лесопарков, участков лесничеств, лесных кварталов, лесотаксационных выделов или частей лесотаксационных выделов.

Подготовка проектов межевания территории осуществляется с учетом материалов и результатов инженерных изысканий в случаях, если выполнение таких инженерных изысканий для подготовки документации по планировке территории требуется в соответствии с Градостроительным кодексом Российской Федерации. В целях подготовки проекта межевания территории допускается использование материалов и результатов инженерных изысканий, полученных для подготовки проекта планировки данной территории, в течение не более чем пяти лет со дня их выполнения.

При подготовке проекта межевания территории определение местоположения границ образуемых и (или) изменяемых земельных участков осуществляется в соответствии с градостроительными регламентами и нормами отвода земельных участков для конкретных видов деятельности, иными требованиями к образуемым и (или) изменяемым земельным участкам, установленными федеральными законами и законами субъектов Российской Федерации, техническими регламентами, сводами правил.

В случае если разработка проекта межевания территории осуществляется применительно к территории, в границах которой предусматривается образование земельных участков на основании утвержденной схемы расположения земельного участка или земельных участков на кадастровом плане территории, срок действия которой не истек, местоположение границ земельных участков в таком проекте межевания территории должно соответствовать местоположению границ земельных участков, образование которых предусмотрено данной схемой.

В проекте межевания территории, подготовленном применительно к территории исторического поселения, учитываются элементы планировочной структуры, обеспечение сохранности которых предусмотрено законодательством об охране объектов культурного наследия (памятников истории и культуры) народов Российской Федерации.

9. Требования к результатам работы
Принимаемые решения в ходе подготовки документации по планировке территории должны быть обоснованными. В документации по планировке территории подлежат отражению земельные участки, поставленные на кадастровый учет, а также проектные решения по формированию и постановке на государственный кадастровый учет земельных участков под многоквартирными домами.

Основные материалы документации по планировке территории должны соответствовать строительным нормам и правилам, нормативным документам в сфере градостроительства.

При использовании карт и топографических планов, не предназначенных для открытого использования, имеющих гриф секретности, следует руководствоваться требованиями законодательства Российской Федерации о государственной тайне в объеме и порядке, которые установлены Правительством Российской Федерации.

Подготовка документации по планировке территории осуществляется в соответствии с системой координат, используемой для ведения государственного кадастра недвижимости.

Материалы документации по планировке территории в электронном виде должны быть совместимы с геоинформационной системой ГИС "ИнГео" (dwg/.dxf).

Текстовые материалы документации по планировке территории должны быть выполнены в формате Word (.doc/.docx), табличные – Excel (.xls/.xlsx). Графические материалы проекта межевания территории выполняются в масштабе 1:5000 – 1:2000 – 1:1000.

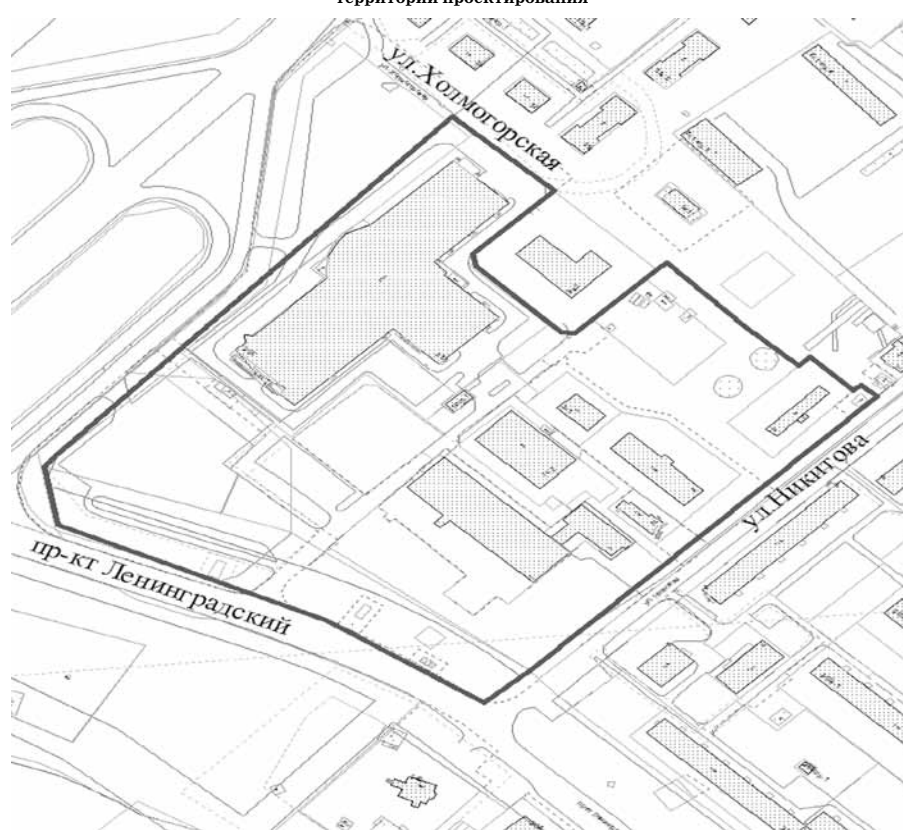
Документация по планировке территории на бумажной основе и в электронном виде передается в департамент градостроительства Администрации муниципального образования "Город Архангельск".

10. Порядок проведения согласования документации по планировке территории
Документация по планировке территории после подготовки должна быть согласована разработчиком в следующем порядке с:

- департаментом муниципального имущества Администрации муниципального образования "Город Архангельск";
 - департаментом городского хозяйства Администрации муниципального образования "Город Архангельск";
 - департаментом транспорта, строительства и городской инфраструктуры Администрации муниципального образования "Город Архангельск";
 - Главным управлением МЧС России по Архангельской области;
 - правообладателями изменяемых земельных участков;
 - организациями, обслуживающими сети инженерных коммуникаций: ПАО "ТГК-2", ПАО "Ростелеком", ООО "РВК-Архангельск", ПАО "МРСК Северо-Запада", МУП "Архкомхоз", МУП "Горсвет", АО "Архоблгаз", ООО "АСЭП";
 - другими заинтересованными организациями в соответствии с требованиями законодательства Российской Федерации и нормативных правовых актов субъектов Российской Федерации и органов местного самоуправления.
- По итогам полученных согласований документацию по планировке территории представить в департамент градостроительства Администрации муниципального образования "Город Архангельск".

Приложение к техническому заданию
на подготовку документации по планировке
территории муниципального образования
"Город Архангельск" в границах
просп. Ленинградского, ул. Никитова
и ул. Холмогорской площадью 6,6147 га

ГРАНИЦЫ
территории проектирования



АДМИНИСТРАЦИЯ МУНИЦИПАЛЬНОГО ОБРАЗОВАНИЯ
"ГОРОД АРХАНГЕЛЬСК"

РАСПОРЯЖЕНИЕ

от 21 мая 2020 г. № 1630Р

Об изъятии земельного участка и жилых помещений

В соответствии с Земельным кодексом Российской Федерации, Жилищным кодексом Российской Федерации, на основании заключения межведомственной комиссии для рассмотрения вопросов о признании помещения жилым поме-

шением, жилого помещения непригодным для проживания и многоквартирного дома аварийным и подлежащим сносу или реконструкции на территории муниципального образования "Город Архангельск" о признании жилого помещения пригодным (непригодным) для постоянного проживания от 20 мая 2014 года № 126 о признании жилого дома № 7 по ул. Лесотехнической в г. Архангельске аварийным и подлежащим сносу:

1. Изъять для муниципальных нужд земельный участок площадью 832 кв. м (кадастровый номер 29:22:012003:1217), расположенный в Маймаксанском территориальном округе г. Архангельска по ул. Лесотехнической, д. 7.
2. Изъять для муниципальных нужд жилое помещение, расположенное в Маймаксанском территориальном округе г. Архангельска по ул. Лесотехнической, д. 7:
1/2 доли в праве общей долевой собственности на квартиру № 3 (кадастровый номер 29:22:012003:256) общей площадью 48,9 кв. м;
1/2 доли в праве общей долевой собственности на квартиру № 3 (кадастровый номер 29:22:012003:256) общей площадью 48,9 кв. м.
3. Признать утратившим силу распоряжение Администрации муниципального образования "Город Архангельск" от 31 марта 2017 года № 988р "Об изъятии земельного участка и жилых помещений".
4. Опубликовать распоряжение в газете "Архангельск – город воинской славы" и на официальном информационном Интернет-портале муниципального образования "Город Архангельск".

Глава муниципального образования
"Город Архангельск"

И.В. Годзин

АДМИНИСТРАЦИЯ МУНИЦИПАЛЬНОГО ОБРАЗОВАНИЯ
"ГОРОД АРХАНГЕЛЬСК"

РАСПОРЯЖЕНИЕ

от 21 мая 2020 г. № 1632р

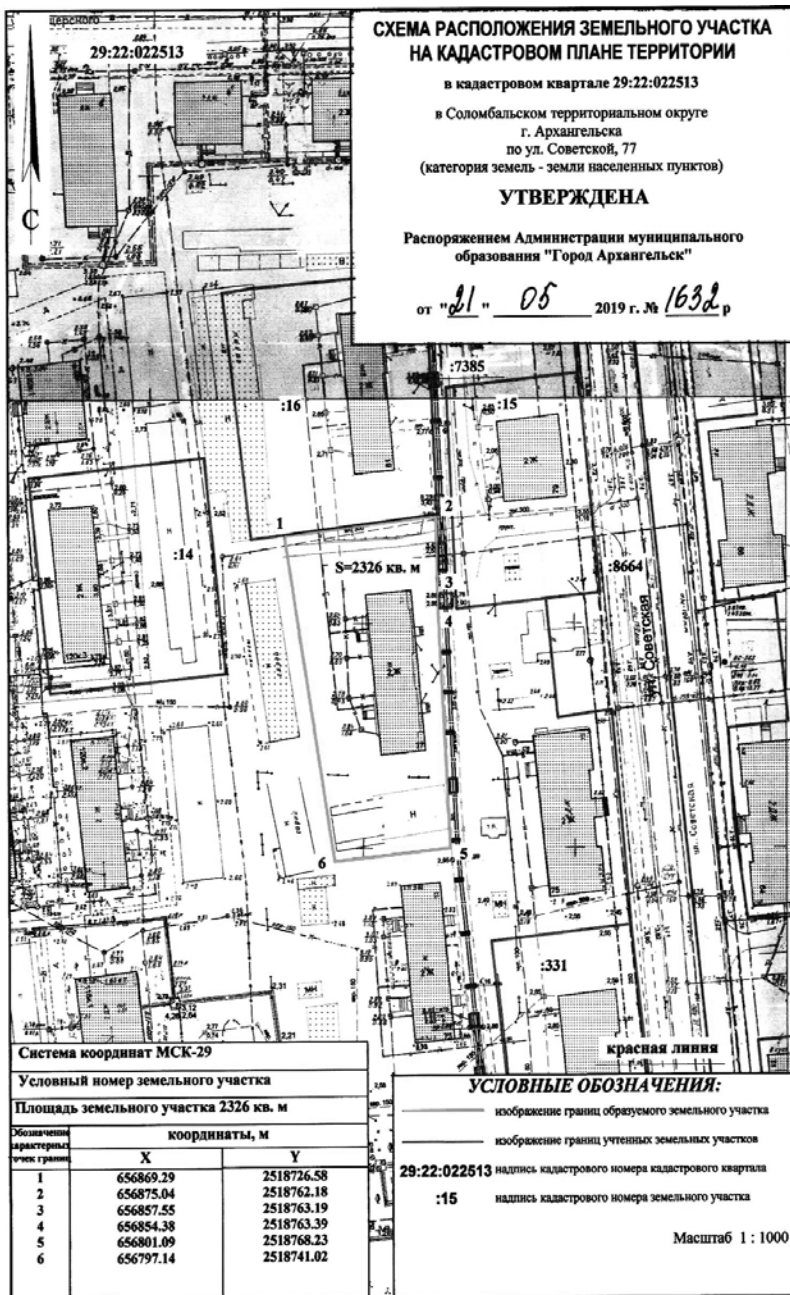
Об изъятии земельного участка и жилых помещений

В соответствии с Земельным кодексом Российской Федерации, Жилищным кодексом Российской Федерации, на основании заключения межведомственной комиссии для рассмотрения вопросов о признании помещения жилым помещением, жилого помещения непригодным для проживания и многоквартирного дома аварийным и подлежащим сносу или реконструкции на территории муниципального образования "Город Архангельск" от 6 мая 2014 года № 108 о признании дома № 77 по ул. Советской в г. Архангельске аварийным и подлежащим сносу:

1. Утвердить прилагаемую схему расположения земельного участка площадью 2326 кв. м в кадастровом квартале 29:22:022513, расположенного в Соломбальском территориальном округе г. Архангельска в границах территориальной зоны индивидуальных жилых домов с приусадебными участками и малоэтажных многоквартирных жилых домов Ж-5 согласно Правилам землепользования и застройки муниципального образования "Город Архангельск" (категория земель – земли населенных пунктов), для эксплуатации малоэтажного многоквартирного жилого дома по ул. Советской, д. 77.
2. Изъять для муниципальных нужд земельный участок площадью 2326 кв. м в кадастровом квартале 29:22:022513, расположенный в Соломбальском территориальном округе г. Архангельска по ул. Советской, д. 77, согласно прилагаемой схеме расположения земельного участка.
3. Изъять для муниципальных нужд жилые помещения, расположенные в Соломбальском территориальном округе г. Архангельска по ул. Советской, д. 77:
квартиру № 3 (кадастровый номер 29:22:022513:237) общей площадью 70,7 кв. м;
квартиру № 6 (кадастровый номер 29:22:022513:233) общей площадью 61,3 кв. м;
1/2 доли в праве общей долевой собственности на квартиру № 7 (кадастровый номер 29:22:022513:236) общей площадью 70,7 кв. м;
1/2 доли в праве общей долевой собственности на квартиру № 7 (кадастровый номер 29:22:022513:236) общей площадью 70,7 кв. м.
4. Опубликовать распоряжение в газете "Архангельск – город воинской славы" и на официальном информационном Интернет-портале муниципального образования "Город Архангельск".

Глава муниципального образования
"Город Архангельск"

И.В. Годзин



АДМИНИСТРАЦИЯ МУНИЦИПАЛЬНОГО ОБРАЗОВАНИЯ
"ГОРОД АРХАНГЕЛЬСК"

РАСПОРЯЖЕНИЕ

от 21 мая 2020 г. № 1631р

Об изъятии земельного участка и жилых помещений

В соответствии с Земельным кодексом Российской Федерации, Жилищным кодексом Российской Федерации, на основании заключения межведомственной комиссии для рассмотрения вопросов о признании помещения жилым помещением, жилого помещения непригодным для проживания и многоквартирного дома аварийным и подлежащим сносу или реконструкции на территории муниципального образования "Город Архангельск" от 21 августа 2014 года № 181 о признании дома № 25 по ул. Пустошного в г. Архангельске аварийным и подлежащим сносу:

ем, жилого помещения непригодным для проживания и многоквартирного дома аварийным и подлежащим сносу или реконструкции на территории муниципального образования "Город Архангельск" от 21 августа 2014 года № 181 о признании дома № 25 по ул. Пустошного в г. Архангельске аварийным и подлежащим сносу:

1. Изъять для муниципальных нужд земельный участок площадью 491 кв. м (кадастровый номер 29:22:090109:23), расположенный в Цигломенском территориальном округе г. Архангельска по ул. Пустошного, д. 25.
2. Изъять для муниципальных нужд жилые помещения, расположенные в Цигломенском территориальном округе г. Архангельска по ул. Пустошного, д. 25:
10/18 доли в праве общей долевой собственности на квартиру № 1 (кадастровый номер 29:22:090109:1010) общей площадью 81,6 кв. м;
квартиру № 5 (кадастровый номер 29:22:090109:1012) общей площадью 64,6 кв. м;
1/2 доли в праве общей долевой собственности на квартиру № 7 (кадастровый номер 29:22:090109:1016) общей площадью 65 кв. м;
1/2 доли в праве общей долевой собственности на квартиру № 7 (кадастровый номер 29:22:090109:1016) общей площадью 65 кв. м;
квартиру № 8 (кадастровый номер 29:22:090109:1017) общей площадью 53,5 кв. м.
3. Опубликовать распоряжение в газете "Архангельск – город воинской славы" и на официальном информационном Интернет-портале муниципального образования "Город Архангельск".

Глава муниципального образования
"Город Архангельск"

И.В. Годзин

АДМИНИСТРАЦИЯ МУНИЦИПАЛЬНОГО ОБРАЗОВАНИЯ
"ГОРОД АРХАНГЕЛЬСК"

РАСПОРЯЖЕНИЕ

от 21 мая 2020 г. № 1633р

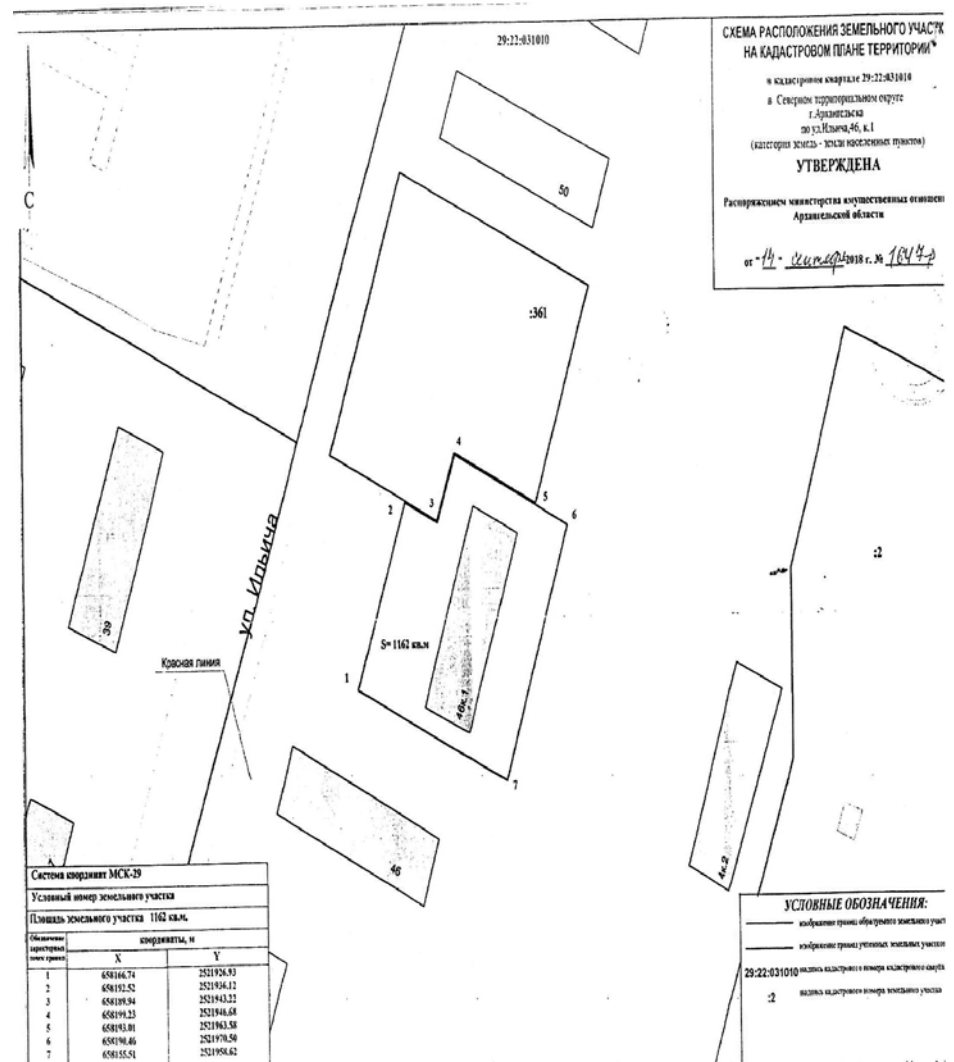
Об изъятии земельного участка и жилых помещений

В соответствии с Земельным кодексом Российской Федерации, Жилищным кодексом Российской Федерации, на основании заключения межведомственной комиссии для рассмотрения вопросов о признании помещения жилым помещением, жилого помещения непригодным для проживания и многоквартирного дома аварийным и подлежащим сносу или реконструкции на территории муниципального образования "Город Архангельск" от 14 января 2014 года № 6 о признании дома № 46, корп. 1 по ул. Ильича в г. Архангельске аварийным и подлежащим сносу:

1. Изъять для муниципальных нужд земельный участок площадью 1162 кв. м в кадастровом квартале 29:22:031010, расположенный в Северном территориальном округе г. Архангельска по ул. Ильича, д. 46, корп. 1, согласно прилагаемой схеме расположения земельного участка, утвержденной распоряжением министерства имущественных отношений Архангельской области от 14 сентября 2018 года № 1647-р.
2. Изъять для муниципальных нужд жилые помещения, расположенные в Северном территориальном округе г. Архангельска по ул. Ильича, д. 46, корп. 1:
комнату в квартире № 1 (кадастровый номер 29:22:031010:377) площадью 14,9 кв. м;
1/2 доли в праве общей долевой собственности на жилое помещение в квартире № 2 (кадастровый номер 29:22:031010:101) площадью 31,3 кв. м;
5/10 доли в праве общей долевой собственности на жилое помещение в квартире № 2 (кадастровый номер 29:22:031010:101) площадью 31,3 кв. м;
жилое помещение в квартире № 4 (кадастровый номер 29:22:031010:102) площадью 22,8 кв. м.
3. Опубликовать распоряжение в газете "Архангельск – город воинской славы" и на официальном информационном Интернет-портале муниципального образования "Город Архангельск".

Глава муниципального образования
"Город Архангельск"

И.В. Годзин



Сообщение о планируемом изъятии земельного участка для муниципальных нужд
по адресу: г. Архангельск, ул. Чкалова, д. 23.

Цель изъятия земельного участка для муниципальных нужд – изъятие земельного участка в связи с признанием многоквартирного жилого дома № 23 по ул. Чкалова в г. Архангельске аварийным и подлежащим сносу.
Адрес месторасположения земельного участка: г. Архангельск, ул. Чкалова, д. 23. Кадастровый номер земельного участка 29:22:060406:109.

На данном земельном участке расположены следующие объекты недвижимости:
ул. Чкалова, д. 23, кв. 1, кадастровый номер 29:22:060406:990;
ул. Чкалова, д. 23, кв. 3, кадастровый номер 29:22:060406:992;
ул. Чкалова, д. 23, кв. 4, кадастровый номер 29:22:060406:993;
ул. Чкалова, д. 23, кв. 5, кадастровый номер 29:22:060406:994;
ул. Чкалова, д. 23, кв. 7, кадастровый номер 29:22:060406:996;
ул. Чкалова, д. 23, кв. 9, кадастровый номер 29:22:060406:998;
ул. Чкалова, д. 23, кв. 10, кадастровый номер 29:22:060406:999;
ул. Чкалова, д. 23, кв. 11, кадастровый номер 29:22:060406:1000;
ул. Чкалова, д. 23, кв. 12, кадастровый номер 29:22:060406:1001;
ул. Чкалова, д. 23, кв. 14, кадастровый номер 29:22:060406:1003.

Получить информацию о предполагаемом изъятии земельного участка, указанного в п. 1 настоящего сообщения, и расположенных на нем объектов недвижимого имущества для муниципальных нужд, а также подать заявления об учете прав на земельный участок и иные объекты недвижимого имущества, заинтересованные лица могут по адресу: г. Архангельск, пл. В.И. Ленина, д. 5, каб. 518а, тел. (8182) 607-468. Заявление на подачу информации может быть подано заинтересованными лицами в течение 60 дней с момента опубликования настоящего сообщения.

Table with 4 columns: Index, Surname, First Name, Patronymic. Lists names of candidates for the reserve committee of the Isakogorsky district.

Table with 4 columns: Index, Surname, First Name, Patronymic. Lists names of candidates for the reserve committee of the Northern Flotlot's military court.

Table with 4 columns: Index, Surname, First Name, Patronymic. Lists names of candidates for the reserve committee of the Northern Flotlot's military court.

Table with 4 columns: Index, Surname, First Name, Patronymic. Lists names of candidates for the reserve committee of the Northern Flotlot's military court.

Заявленный список кандидатов в присяжные заседатели для Северного флотского военного суда

Table with 4 columns: Index, Surname, First Name, Patronymic. Lists names of candidates for the reserve committee of the Northern Flotlot's military court.

Заявленный список кандидатов в присяжные заседатели Исакогорского округа

Table with 4 columns: Index, Surname, First Name, Patronymic. Lists names of candidates for the reserve committee of the Isakogorsky district.

Основной список кандидатов в присяжные заседатели для Северного флотского военного суда

Table with 4 columns: Index, Surname, First Name, Patronymic. Lists names of candidates for the reserve committee of the Northern Flotlot's military court.

ГЛАВА МУНИЦИПАЛЬНОГО ОБРАЗОВАНИЯ "ГОРОД АРХАНГЕЛЬСК"

РАСПОРЯЖЕНИЕ

от 13 мая 2020 г. № 1543Р

О внесении изменения в распоряжение Главы муниципального образования "Город Архангельск" от 22.04.2020 № 1395Р

В соответствии с пунктом 6 статьи 40 Градостроительного кодекса Российской Федерации от 29.12.2004 № 190-ФЗ:

Внести в распоряжение Главы муниципального образования "Город Архангельск" от 22.04.2020 № 1395Р "Об отказе в предоставлении разрешения на отклонение от предельных параметров разрешенного строительства объекта капитального строительства (среднеэтажный жилой дом) на земельном участке, расположенном в Ломоносовском территориальном округе г. Архангельска по улице Володарского" изменение, изложив его в следующей редакции:

"В соответствии с Градостроительным кодексом Российской Федерации от 29.12.2004 № 190-ФЗ, Правилами землепользования и застройки муниципального образования "Город Архангельск" от 26.12.2019 № 38-п:

- 1. Отказать в предоставлении разрешения на отклонение от предельных параметров разрешенного строительства объекта капитального строительства (среднеэтажный жилой дом) на земельном участке площадью 1620 кв. м с кадастровым номером 29:22:050502:1657, расположенном в Ломоносовском территориальном округе г. Архангельска по улице Володарского: увеличение максимального процента застройки в границах земельного участка до 57 процентов; уменьшение минимального отступа зданий, строений, сооружений от границы земельного участка с юго-восточной стороны до 0 метров; размещение 9 машино-мест для хранения индивидуального транспорта за пределами земельного участка с юго-восточной стороны с использованием земельного участка с кадастровым номером 29:22:050502:7; размещение площадок общего пользования различного назначения за пределами границ земельного участка: детская площадка площадью 51 кв.м – с юго-восточной стороны, спортивная площадка площадью 114 кв.м – с юго-восточной стороны, площадки для отдыха взрослого населения площадью 10 кв.м – с восточной стороны, площадка для сушки белья площадью 15 кв.м – с юго-восточной стороны; увеличение максимального коэффициента плотности застройки до 2,5. Основание отказа: учитывая предложение (замечание), поступившее от участников общественных обсуждений, проводившихся в период с 30 марта по 10 апреля 2020 года; в связи с несоблюдением требований местных нормативов градостроительного проектирования муниципального образования "Город Архангельск", утвержденных решением Архангельской городской Думы от 20.09.2017 № 567; СП 42.13330.2016. Свод правил. Градостроительство. Планировка и застройка городских и сельских поселений. Актуализированная редакция СНиП 2.07.01-89*, утвержденных приказом Министерства строительства и жилищно-коммунального хозяйства Российской Федерации от 30.12.2016 № 1034/п (п. 7.6); Правил землепользования и застройки муниципального образования "Город Архангельск", утвержденных постановлением министерства строительства и архитектуры Архангельской области от 26.12.2019 № 38-п (с изменениями). 2. Настоящее распоряжение вступает в силу с момента подписания и распространяется на правоотношения, возникшие с 22 апреля 2020 года." "

Глава муниципального образования "Город Архангельск"

И.В.Годзиш

Advertisement for 'Открытый Архангельск' featuring a cityscape illustration and social media links like vk.com/otkrytiarkhangelsk.

газета «Архангельск – Город воинской славы» № 38 (929) от 22.05.2020 16+
Главный редактор: Н. В. СЕНЧУКОВА

Учредитель: Администрация МО «Город Архангельск»
Адрес издателя, редакции: 163000, г. Архангельск, пр. Троицкий, 61, 3-й этаж.
Издатель: МУ «Информационно-издательский центр»

Газета зарегистрирована в Управлении Федеральной службы по надзору в сфере связи, информационных технологий и массовых коммуникаций по Архангельской области и Ненецкому автономному округу.
Свидетельство ПИ № ТУ 29-00259 от 11.03.2011
Передача материалов без согласия редакции не допускается.

Телефон редакции: 21-42-83
Отпечатано в ООО Типография Премьер, г. Вологда, ул. Козленская, д. 63, оф. 43.
Заказ № 1022. Подписано в печать: по графику 21:00, фактически 21:00. Тираж номера 1000 экз.
Выходит два раза в неделю. Распространяется бесплатно.

Позиция авторов материалов не всегда совпадает с позицией редакции.
Ответственность за достоверность рекламы несет рекламодатель. Рекламируемые товары и услуги подлежат обязательной сертификации в случаях, предусмотренных законом.
Партнерский материал – публикация, не являющаяся рекламой, подготовленная в сотрудничестве с предприятиями и организациями в рамках коммерческих или спонсорских договоров.