



Официальный публикатор
муниципальных правовых актов,
решений сессий Архангельской
городской Думы

Городская газета

АРХАНГЕЛЬСК – ГОРОД ВОИНСКОЙ СЛАВЫ

ЕЖЕНЕДЕЛЬНОЕ
ИЗДАНИЕ
АДМИНИСТРАЦИИ
ОБЛАСТНОГО
ЦЕНТРА

→ № 40 (931),
29 мая 2020 года

ЛЮДИ И СОБЫТИЯ • ПОЛИТИКА И ЭКОНОМИКА • КУЛЬТУРА И СПОРТ

Книжный натюрморт: сразу видно, что человек много читает

В Центральной городской библиотеке им. М. В. Ломоносова подведены итоги творческого фотоконкурса буклуков под названием «Книжные миры»

Фотоконкурс был посвящен Общероссийскому дню библиотек. Буклук – это книжный натюрморт. Участники творческого состязания создавали композиции, центральным элементом которой являлась книга, использовали различные атрибуты для оформления. Этими дополнительными элементами необходимо было передать сюжет произведения.

На фотоконкурс поступило 33 запоминающихся, необычных буклука от жителей Архангельска, Вологодской, Воронежской, Свердловской областей, Республики Удмуртия.

Члены жюри отметили интересные отзывы, оригинальное оформление буклука, подбор атрибутов, которые отражают суть книги, а также волшебство и восторг в некоторых работах.



Первое место с результатом 56 баллов заняли пять участников.

Ксения Осеева из города Туринск Свердловской области представила буклук и отзыв на книгу **Джоан Роулинг** «Гарри Поттер и узник Азкабана». «В этой книге впервые добро не одерживает победу – предатель сбежал, а в убийствах по-прежнему обвиняют невиновного. Это самая мистическая часть всей серии. Страшные предзнаменования, леденящие душу дементоры и даже путешествия во времени. Гарри предстоит принять нелегкое решение, обрести родного человека и вновь потерять его. Дети и взрослые во всем мире с упоением читают эту книгу, ставшую в свое время настоящим бестселлером», – пишет Ксения.

Елена Мороз из Архангельска создала творческую работу по книге **Владимира Высоцкого** «Нерв». «Как только его не называли – актер, певец, бард, а для меня он в первую очередь поэт. Перечитывая стихи Высоцкого, все время слышишь его голос. За каждой строкой, за каждым словом звучит его голос. Равных ему по популярности в советское время не было. В его стихах есть то, что может поддержать тебя в трудную минуту, – есть сила и непоказная нежность», – отмечает Елена.

Архангелогородка **Татьяна Богачева** написала отзыв о книге **Алексея Зверева** «Повседневная жизнь русского литературного Парижа в 1920-1940 гг.» и создала нежный стильный буклук. «Из данной книги читатель узнает о череде испытаний, выпавших на долю таких известных писателей и поэтов, как: И. А. Бунин, А. И. Куприн, Д. С. Мережковский, З. Н. Гиппиус, Н. Н. Берберова, Н. Тэффи, В. Ф. Ходасевич, М. И. Цветаева и др. Буквально каждая страница этой книги пропитана психологизмом, иллюстрирующим надрыв в «русской душе», – считает Татьяна.

ТЕКСТ: ЦЕНТРАЛИЗОВАННАЯ БИБЛИОТЕЧНАЯ СИСТЕМА. ФОТОМАТЕРИАЛЫ: РАБОТЫ, ПРЕДСТАВЛЕННЫЕ НА КОНКУРС «КНИЖНЫЕ МИРЫ»



Станислава Мушак из Котласа советует прочитать книгу «Маленький принц», автор которой Антуан де Сент-Экзюпери. «Это произведение заставляет думать и переживать вместе с маленьким принцем. Оно вызывает разнообразные эмоции. Это и печаль, и радость, и тоска, и переживания. Мне очень понравилась доброта и человечность Маленького принца», – делится Станислава.

Наталья Петрова из Архангельска представила роман «В сердце моря» Натаниэля Филбрика. Это захватывающая история о трагедии китобойного судна и о последствиях, которые произошли с эки-

пажем. Автор подробно описывает людей, которые борются за жизнь посреди океана. Эта книга вдохновляет и показывает, насколько морально сильным может быть человек в экстремальных условиях.

Второе место заняла **Дарья Кисилевская** с буклуком по книге Рэя Брэдбери «История о динозаврах». Эта книга для участницы конкурса открыла совершенно нового Брэдбери, произведение стирает грань между реальностью и фантазией.

Третье место разделили четыре участника: архангелогородки **Полина Крымская** (буклук по книге Льва Толстого «Анна Каренина»), **Валерия Кривополенова** (буклук

по книге Патрика Зюскинда «Парфюмер») и **Анна Зажигина** (творческая работа по книге Николая Носова «Дружок»), а также **Екатерина Черкасова** из Воронежской области (буклук по произведению Льюиса Кэрролла «Алиса в Стране чудес»).

Победителем интернет-голосования стала участница под номером 13 **Елена Кисилевская**, создавшая буклук по книге Роберта Бернса. «Звонкие, искристые, задорные строки его стихов наполнены радостью жизни, перед которой пасуют все тяготы мира». Вот что пишут в комментариях к этому буклуку: «В этой работе есть все: и юмор, и ин-

тересные факты, упоминание известных и всеми любимых песен, и стиль написания автора богат и креативен, сразу видно, что человек много читает!».

Централизованная библиотечная система благодарит всех участников конкурса буклуков «Книжные миры» за отзывчивость, оригинальность представленных работ, качественные отзывы о книгах, за желание поделиться своими размышлениями и рекомендациями. Фотографии и отзывы участников размещены в мероприятиях группы «Библиотеки Архангельска» социальной сети «ВКонтакте» с хэштегом #буклук_книжныемиры.

консультант	кабинет	дата	время
Юницына А.Н.	каб. 515 тел. 60-71-44	3 июня 2020 года 10 июня 2020 года	с 13 часов 30 минут до 15 часов 00 минут
Березина Л.Ю.	каб. 508 тел. 60-74-83	2 июня 2020 года 4 июня 2020 года	с 9 часов 00 минут до 12 часов 00 минут

В период проведения общественных обсуждений участники общественных обсуждений имеют право вносить предложения и замечания, касающиеся обсуждаемого проекта посредством:

- официального информационного интернет-портала муниципального образования "Город Архангельск": адрес электронной почты: architect@arhcity.ru.
- письменно в адрес организатора общественных обсуждений: пл. В.И. Ленина, д. 5, г. Архангельск, 163000;
- записи в книге (журнале) учета посетителей в период работы экспозиции проекта, подлежащего рассмотрению на общественных обсуждениях, и информационных материалов к проекту.

Организатором общественных обсуждений является Комиссия по землепользованию и застройке.
Контактные данные организатора:
пл. В.И. Ленина, д. 5, г. Архангельск, 163000; тел/факс (8182) 60-74-66; адрес электронной почты: architect@arhcity.ru.
Форма подачи предложений и (или) замечания по проекту: опубликована на официальном информационном интернет-портале муниципального образования "Город Архангельск": http://www.arhcity.ru/?page=2418/0.

Оповещение о начале общественных обсуждений

Комиссия по землепользованию и застройке муниципального образования "Город Архангельск" извещает о начале проведения общественного обсуждения по проекту решения Главы муниципального образования "Город Архангельск" о предоставлении разрешения на отклонение от предельных параметров разрешенного строительства объекта капитального строительства (индивидуальный жилой дом) на земельном участке в кадастровом квартале 29:22:020201 площадью 309 кв.м, расположенном в Соломбальском территориальном округе г.Архангельска по улице Маймаканской, 94; установление минимальной площади земельного участка 309 кв. м.

Общественные обсуждения проводятся с "1" июня 2020 года по "12" июня 2020 года.

Проект решения Главы муниципального образования "Город Архангельск" "О предоставлении разрешения на отклонение от предельных параметров разрешенного строительства объекта капитального строительства (индивидуальный жилой дом) на земельном участке, расположенном в Соломбальском территориальном округе г.Архангельска по улице Маймаканской, 94" и информационные материалы по теме общественных обсуждений, включающие:

1. Копия распоряжения Администрации муниципального образования "Город Архангельск" от 11.02.2020 № 503р;
2. Копия схемы расположения земельного участка на кадастровом плане территории,

представлены:

1. На официальном информационном интернет-портале муниципального образования "Город Архангельск":http://www.arhcity.ru/?page=2418/0.
2. На экспозиции по адресу: Администрация муниципального образования "Город Архангельск", г. Архангельск, пл. В.И. Ленина, д. 5, каб. 508.

Экспозиция открыта с "1" июня 2020 года по "12" июня 2020 года (с понедельника по пятницу, рабочие дни).
Часы работы экспозиции: с 9 часов 00 минут до 12 часов 00 минут и с 14 часов 00 минут до 16 часов 00 минут.
Консультации по экспозиции проекта по теме общественных обсуждений проводятся согласно следующему графику:

консультант	кабинет	дата	время
Юницына А.Н.	каб. 515 тел. 60-71-44	3 июня 2020 года 10 июня 2020 года	с 13 часов 30 минут до 15 часов 00 минут
Березина Л.Ю.	каб. 508 тел. 60-74-83	2 июня 2020 года 4 июня 2020 года	с 9 часов 00 минут до 12 часов 00 минут

В период проведения общественных обсуждений участники общественных обсуждений имеют право вносить предложения и замечания, касающиеся обсуждаемого проекта посредством:

- официального информационного интернет-портала муниципального образования "Город Архангельск": адрес электронной почты: architect@arhcity.ru.
- письменно в адрес организатора общественных обсуждений: пл. В.И. Ленина, д. 5, г. Архангельск, 163000;
- записи в книге (журнале) учета посетителей в период работы экспозиции проекта, подлежащего рассмотрению на общественных обсуждениях, и информационных материалов к проекту.

Организатором общественных обсуждений является Комиссия по землепользованию и застройке.
Контактные данные организатора:
пл. В.И. Ленина, д. 5, г. Архангельск, 163000; тел/факс (8182) 60-74-66; адрес электронной почты: architect@arhcity.ru.
Форма подачи предложений и (или) замечания по проекту: опубликована на официальном информационном интернет-портале муниципального образования "Город Архангельск": http://www.arhcity.ru/?page=2418/0.

Оповещение о начале общественных обсуждений

Комиссия по землепользованию и застройке муниципального образования "Город Архангельск" извещает о начале проведения общественного обсуждения по проекту решения Главы муниципального образования "Город Архангельск" о предоставлении разрешения на условно разрешенный вид использования земельного участка площадью 1791 кв.м с кадастровым номером 29:22:080903:551, расположенного в Исакогорском территориальном округе г.Архангельска по улице Зеньковича:

"магазины: размещение объектов капитального строительства, предназначенных для продажи товаров, торговая площадь которых составляет до 5000 кв. м" (код (числовое обозначение) вида разрешенного использования земельного участка по классификатору видов разрешенного использования земельных участков, утвержденному приказом Министерства экономического развития Российской Федерации от 01.09.2014 № 540 "Об утверждении классификатора видов разрешенного использования земельных участков", - 4.4);

"автомобильные мойки: размещение автомобильных моек, а также размещение магазинов сопутствующей торговли" (код (числовое обозначение) вида разрешенного использования земельного участка по классификатору видов разрешенного использования земельных участков, утвержденному приказом Министерства экономического развития Российской Федерации от 01.09.2014 № 540 "Об утверждении классификатора видов разрешенного использования земельных участков", - 4.9.1.3).

Общественные обсуждения проводятся с "1" июня 2020 года по "12" июня 2020 года.

Проект решения Главы муниципального образования "Город Архангельск" "О предоставлении разрешения на условно разрешенный вид использования земельного участка, расположенного в Исакогорском территориальном округе г.Архангельска по улице Зеньковича" и информационные материалы по теме общественных обсуждений, включающие:

1. Копия свидетельства о государственной регистрации права от 18.06.2016,

представлены:

1. На официальном информационном интернет-портале муниципального образования "Город Архангельск":http://www.arhcity.ru/?page=2418/0.
2. На экспозиции по адресу: Администрация муниципального образования "Город Архангельск", г. Архангельск, пл. В.И. Ленина, д. 5, каб. 508.

Экспозиция открыта с "1" июня 2020 года по "12" июня 2020 года (с понедельника по пятницу, рабочие дни).
Часы работы экспозиции: с 9 часов 00 минут до 12 часов 00 минут и с 14 часов 00 минут до 16 часов 00 минут.
Консультации по экспозиции проекта по теме общественных обсуждений проводятся согласно следующему графику:

консультант	кабинет	дата	время
Юницына А.Н.	каб. 515 тел. 60-71-44	3 июня 2020 года 10 июня 2020 года	с 13 часов 30 минут до 15 часов 00 минут
Березина Л.Ю.	каб. 508 тел. 60-74-83	2 июня 2020 года 4 июня 2020 года	с 9 часов 00 минут до 12 часов 00 минут

В период проведения общественных обсуждений участники общественных обсуждений имеют право вносить предложения и замечания, касающиеся обсуждаемого проекта посредством:

- официального информационного интернет-портала муниципального образования "Город Архангельск": адрес электронной почты: architect@arhcity.ru.
- письменно в адрес организатора общественных обсуждений: пл. В.И. Ленина, д. 5, г. Архангельск, 163000;
- записи в книге (журнале) учета посетителей в период работы экспозиции проекта, подлежащего рассмотрению на общественных обсуждениях, и информационных материалов к проекту.

Организатором общественных обсуждений является Комиссия по землепользованию и застройке.
Контактные данные организатора:
пл. В.И. Ленина, д. 5, г. Архангельск, 163000; тел/факс (8182) 60-74-66; адрес электронной почты: architect@arhcity.ru.
Форма подачи предложений и (или) замечания по проекту: опубликована на официальном информационном интернет-портале муниципального образования "Город Архангельск": http://www.arhcity.ru/?page=2418/0.

Оповещение о начале общественных обсуждений

Комиссия по землепользованию и застройке муниципального образования "Город Архангельск" извещает о начале проведения общественного обсуждения по проекту решения Главы муниципального образования "Город Архангельск" о предоставлении разрешения на условно разрешенный вид использования земельного участка площадью 439 кв.м с кадастровым номером 29:22:040749:554, расположенного в Октябрьском территориальном округе г.Архангельска по проспекту Троицкому:

"для размещения памятников, монументов, мемориалов".
Общественные обсуждения проводятся с "1" июня 2020 года по "12" июня 2020 года.

Проект решения Главы муниципального образования "Город Архангельск" "О предоставлении разрешения на условно разрешенный вид использования земельного участка, расположенного в Октябрьском территориальном округе г. Архангельска по проспекту Троицкому" и информационные материалы по теме общественных обсуждений, включающие:

1. Копия выписки из ЕГРН об объекте недвижимости (земельный участок) от 06.05.2020;
2. Копия фрагмента публичной кадастровой карты,

представлены:

1. На официальном информационном интернет-портале муниципального образования "Город Архангельск":http://www.arhcity.ru/?page=2418/0.
2. На экспозиции по адресу: Администрация муниципального образования "Город Архангельск", г. Архангельск, пл. В.И. Ленина, д. 5, каб. 508.

Экспозиция открыта с "1" июня 2020 года по "12" июня 2020 года (с понедельника по пятницу, рабочие дни).
Часы работы экспозиции: с 9 часов 00 минут до 12 часов 00 минут и с 14 часов 00 минут до 16 часов 00 минут.
Консультации по экспозиции проекта по теме общественных обсуждений проводятся согласно следующему графику:

консультант	кабинет	дата	время
Юницына А.Н.	каб. 515 тел. 60-71-44	3 июня 2020 года 10 июня 2020 года	с 13 часов 30 минут до 15 часов 00 минут

Березина Л.Ю.	каб. 508 тел. 60-74-83	2 июня 2020 года 4 июня 2020 года	с 9 часов 00 минут до 12 часов 00 минут
---------------	---------------------------	--------------------------------------	---

В период проведения общественных обсуждений участники общественных обсуждений имеют право вносить предложения и замечания, касающиеся обсуждаемого проекта посредством:

- официального информационного интернет-портала муниципального образования "Город Архангельск": адрес электронной почты: architect@arhcity.ru.
- письменно в адрес организатора общественных обсуждений: пл. В.И. Ленина, д. 5, г. Архангельск, 163000;
- записи в книге (журнале) учета посетителей в период работы экспозиции проекта, подлежащего рассмотрению на общественных обсуждениях, и информационных материалов к проекту.

Организатором общественных обсуждений является Комиссия по землепользованию и застройке.
Контактные данные организатора:
пл. В.И. Ленина, д. 5, г. Архангельск, 163000; тел/факс (8182) 60-74-66; адрес электронной почты: architect@arhcity.ru.
Форма подачи предложений и (или) замечания по проекту: опубликована на официальном информационном интернет-портале муниципального образования "Город Архангельск": http://www.arhcity.ru/?page=2418/0.

Оповещение о начале общественных обсуждений

Комиссия по землепользованию и застройке муниципального образования "Город Архангельск" извещает о начале проведения общественного обсуждения по проекту решения Главы муниципального образования "Город Архангельск" о предоставлении разрешения на отклонение от предельных параметров разрешенного строительства объекта капитального строительства (среднеэтажный жилой дом) на земельном участке площадью 1620 кв.м с кадастровым номером 29:22:050502:1657, расположенном в Ломоносовском территориальном округе г.Архангельска по улице Володарского:

- увеличение максимального процента застройки в границах земельного участка до 57 процентов;
- увеличение максимального коэффициента плотности застройки до 2,5;
- уменьшение минимального отступа зданий, строений, сооружений от границ земельного участка с юго-восточной стороны (для размещения тамбуров) до 0 метров;
- размещение 9 машино-мест (в том числе машино-место для инвалидов колясочников) для хранения индивидуального транспорта за пределами земельного участка с юго-восточной стороны с использованием земельного участка площадью 1280 кв.м (распоряжение № 3506р от 08.10.2019 г., распоряжение № 1009р от 23.03.2020 г.);
- размещение площадок общего пользования различного назначения за пределами границ земельного участка с юго-восточной стороны с использованием земельного участка площадью 1280 кв.м (распоряжение № 3506р от 08.10.2019 г., распоряжение № 1009р от 23.03.2020 г.):
- детская площадка площадью 51 кв.м,
- спортивная площадка площадью 114 кв.м,
- площадки для взрослых площадью 10 кв.м,
- площадка для сушки белья площадью 15 кв.м.

Общественные обсуждения проводятся с "1" июня 2020 года по "12" июня 2020 года.

Проект решения Главы муниципального образования "Город Архангельск" "О предоставлении разрешения на отклонение от предельных параметров разрешенного строительства объекта капитального строительства (среднеэтажный жилой дом) на земельном участке, расположенном в Ломоносовском территориальном округе г.Архангельска по улице Володарского" и информационные материалы по теме общественных обсуждений, включающие:

1. Пояснительная записка;
2. Копия приказа ООО "КапиталИнвест" от 19.01.2018 г. № 3;
3. Копия распоряжения от 08.10.2019 г. № 3506р;
4. Копия распоряжения от 23.03.2020 г. № 1009р;
5. Копия договора субаренды земельного участка от 09.12.2019 г.
6. Копия договора аренды № 4/231 (л) от 25.11.2019 г.;
7. Планировочная организация земельного участка;
8. Копия расположения от 24.09.2019 г. № 868-р;
9. Копия протокола от 13.09.2019 г. № 3/2019,

представлены:

1. На официальном информационном интернет-портале муниципального образования "Город Архангельск":http://www.arhcity.ru/?page=2418/0.
2. На экспозиции по адресу: Администрация муниципального образования "Город Архангельск", г. Архангельск, пл. В.И. Ленина, д. 5, каб. 508.

Экспозиция открыта с "1" июня 2020 года по "12" июня 2020 года (с понедельника по пятницу, рабочие дни).
Часы работы экспозиции: с 9 часов 00 минут до 12 часов 00 минут и с 14 часов 00 минут до 16 часов 00 минут.
Консультации по экспозиции проекта по теме общественных обсуждений проводятся согласно следующему графику:

консультант	кабинет	дата	время
Юницына А.Н.	каб. 515 тел. 60-71-44	3 июня 2020 года 10 июня 2020 года	с 13 часов 30 минут до 15 часов 00 минут
Березина Л.Ю.	каб. 508 тел. 60-74-83	2 июня 2020 года 4 июня 2020 года	с 9 часов 00 минут до 12 часов 00 минут

В период проведения общественных обсуждений участники общественных обсуждений имеют право вносить предложения и замечания, касающиеся обсуждаемого проекта посредством:

- официального информационного интернет-портала муниципального образования "Город Архангельск": адрес электронной почты: architect@arhcity.ru.
- письменно в адрес организатора общественных обсуждений: пл. В.И. Ленина, д. 5, г. Архангельск, 163000;
- записи в книге (журнале) учета посетителей в период работы экспозиции проекта, подлежащего рассмотрению на общественных обсуждениях, и информационных материалов к проекту.

Организатором общественных обсуждений является Комиссия по землепользованию и застройке.
Контактные данные организатора:
пл. В.И. Ленина, д. 5, г. Архангельск, 163000; тел/факс (8182) 60-74-66; адрес электронной почты: architect@arhcity.ru.
Форма подачи предложений и (или) замечания по проекту: опубликована на официальном информационном интернет-портале муниципального образования "Город Архангельск": http://www.arhcity.ru/?page=2418/0.

АДМИНИСТРАЦИЯ МУНИЦИПАЛЬНОГО ОБРАЗОВАНИЯ "ГОРОД АРХАНГЕЛЬСК"

ПО С Т А Н О В Л Е Н И Е

от 20 мая 2020 г. № 837

Об утверждении Правил персонализированного финансирования дополнительного образования детей в муниципальном образовании "Город Архангельск"

В целях реализации мероприятий федерального проекта "Успех каждого ребенка" национального проекта "Образование", утвержденного протоколом президиума Совета при Президенте Российской Федерации по стратегическому развитию и национальным проектам от 03.09.2018, на основании постановления Правительства Архангельской области от 14.04.2020 № 198-пп "О внедрении модели персонализированного финансирования дополнительного образования детей в Архангельской области", в соответствии с распоряжением Правительства Архангельской области от 15.04.2020 № 614 "Об утверждении Правил персонализированного финансирования дополнительного образования детей в Архангельской области" Администрация муниципального образования "Город Архангельск" **постановляет:**

1. Обеспечить внедрение с 1 сентября 2020 года в муниципальном образовании "Город Архангельск" системы персонализированного финансирования дополнительного образования детей.
2. Утвердить прилагаемые Правила персонализированного финансирования дополнительного образования детей в муниципальном образовании "Город Архангельск".
3. Определить Администрацию муниципального образования "Город Архангельск" в качестве уполномоченного органа по реализации системы персонализированного финансирования и по исполнению программы персонализированного финансирования.
4. Возложить на департамент образования Администрации муниципального образования "Город Архангельск", управление культуры и молодежной политики Администрации муниципального образования "Город Архангельск", управление по физической культуре и спорту Администрации муниципального образования "Город Архангельск" функции по реализации системы персонализированного финансирования и по исполнению программы персонализированного финансирования.
5. Администрации муниципального образования "Город Архангельск" обеспечить внедрение системы персонализированного финансирования в подведомственных организациях, реализующих дополнительные общеобразовательные программы.
6. Опубликовать постановление в газете "Архангельск – город воинской славы" и на официальном информационном Интернет-портале муниципального образования "Город Архангельск".

Глава муниципального образования "Город Архангельск"

И.В. Годзин

Приложение
УТВЕРЖДЕНЫ
постановлением Администрации
муниципального образования
"Город Архангельск"
от 20.05.2020 № 837

ПРАВИЛА персонализированного финансирования дополнительного образования детей в муниципальном образовании "Город Архангельск"

1. Правила персонализированного финансирования дополнительного образования детей в муниципальном образовании "Город Архангельск" (далее – Правила) регулируют функционирование системы персонализированного финансирования дополнительного образования детей (далее – система ПФ), внедрение которой осуществляется в муниципальном образовании "Город Архангельск" с целью реализации постановления Правительства Архангельской области от 14.04.2020 № 198-пп "О внедрении модели персонализированного финансирования дополнительного образования детей в Архангельской области", распоряжения Правительства Архангельской области "Об утверждении Правил персонализированного финансирования дополнительного образования детей в Архангельской области" от 15.04.2020 № 614 (далее – региональные Правила).
2. Система ПФ вводит с целью обеспечения единства образовательного пространства и равенства образовательных возможностей для детей Архангельской области на территории муниципального образования "Город Архангельск" для оплаты образовательных услуг дополнительного образования детей по дополнительным общеразвивающим програм-

мам, реализуемым муниципальными организациями муниципального образования "Город Архангельск" – поставщиками образовательных услуг. Настоящие Правила используют понятия, предусмотренные региональными Правилами.

3. Возраст включения ребенка в систему ПФ – с 5 лет до 18 лет.

4. Сертификат дополнительного образования в муниципальном образовании "Город Архангельск" обеспечивается за счет средств бюджета муниципального образования "Город Архангельск".

5. Департамент образования Администрации муниципального образования "Город Архангельск" ежегодно до 20 декабря предшествующего года (в 2020 году – не позднее одного месяца с момента принятия настоящих Правил) с учетом возрастных категорий детей, имеющих потребность в получении дополнительного образования, направленности образовательных программ дополнительного образования определяет максимальное число сертификатов на следующий год, номинал сертификата и объем финансового обеспечения сертификатов, утверждает программу персонализированного финансирования и представляет данные сведения оператору персонализированного финансирования для фиксации в информационной системе.

6. Правила предоставления и использования сертификата дополнительного образования, порядок получения и использования сертификата дополнительного образования, права обучающихся в системе ПФ в муниципальном образовании "Город Архангельск" соответствуют нормам, установленным региональными Правилами. Во всех вопросах, специально не урегулированных в Правилах, Администрация муниципального образования "Город Архангельск" и поставщики образовательных услуг руководствуются региональными Правилами.

7. Объем оплаты образовательных услуг, оказанных поставщиками образовательных услуг, включенными в систему ПФ, на основании сертификата персонализированного финансирования, определяется как размер нормативных затрат, установленный в соответствии с разделом VII региональных Правил, определяемый для финансирования соответствующих услуг.

8. Оплата образовательных услуг осуществляется Администрацией муниципального образования "Город Архангельск" в соответствии с разделом IX региональных Правил.

9. Размер нормативных затрат на час реализации образовательной программы для расчета нормативной стоимости образовательной программы определяется департаментом образования Администрации муниципального образования "Город Архангельск" и может быть дифференцирован в зависимости от направленности образовательной программы, формы обучения, сетевой формы реализации образовательных программ, образовательных технологий, специальных условий получения образования обучающимися с ограниченными возможностями здоровья.

10. В пределах доступного числа сертификатов для финансирования услуг, предоставляемых поставщиками, функцию по подтверждению факта формирования сертификата выполняет оператор персонализированного финансирования или поставщик образовательных услуг.

11. Оператор персонализированного финансирования ведет учет заключаемых договоров об обучении между поставщиками и обучающимися, их родителями (законными представителями), заключаемых в рамках системы ПФ, посредством отражения данной информации в информационной системе персонализированного финансирования "Навигатор дополнительного образования Архангельской области".

12. Поставщики, дети, достигшие возраста 14 лет, родители (законные представители) детей руководствуются порядком подачи заявлений на обучение, заявлений о получении сертификата, порядком заключения и расторжения договоров об обучении, установленными региональными Правилами.

АДМИНИСТРАЦИЯ МУНИЦИПАЛЬНОГО ОБРАЗОВАНИЯ "ГОРОД АРХАНГЕЛЬСК"

ПОСТАНОВЛЕНИЕ

от 20 мая 2020 г. № 838

Об определении статуса муниципального опорного центра дополнительного образования детей

В целях реализации мероприятий федерального проекта "Успех каждого ребенка" национального проекта "Образование", утвержденного протоколом президиума Совета при Президенте Российской Федерации по стратегическому развитию и национальным проектам от 03.09.2018, на основании приказа Министерства просвещения Российской Федерации от 03.09.2019 № 467 "Об утверждении Целевой модели развития региональных систем дополнительного образования детей", постановления Правительства Архангельской области от 14.04.2020 № 198-пп "О внедрении модели персонализированного финансирования дополнительного образования детей в Архангельской области", Администрация муниципального образования "Город Архангельск" **постановляет:**

1. Возложить функции муниципального опорного центра дополнительного образования детей на муниципальное бюджетное учреждение муниципального образования "Город Архангельск" "Городской центр экспертизы, мониторинга, психолого-педагогического и информационно-методического сопровождения "Леда".

2. Утвердить прилагаемое Положение о деятельности опорного центра дополнительного образования детей в муниципальном образовании "Город Архангельск".

3. Опубликовать постановление в газете "Архангельск – город воинской славы" и на официальном информационном Интернет-портале муниципального образования "Город Архангельск".

Глава муниципального образования
"Город Архангельск"

И.В. Годзин

Приложение
УТВЕРЖДЕНО
постановлением Администрации
муниципального образования
"Город Архангельск"
от 20.05.2020 № 838

ПОЛОЖЕНИЕ о деятельности опорного центра дополнительного образования детей в муниципальном образовании "Город Архангельск"

1. Общие положения

1.1. Настоящее Положение определяет цель и задачи, функции, организационную структуру, систему управления муниципального опорного центра дополнительного образования детей в Архангельской области (далее – МОЦ) на территории муниципального образования "Город Архангельск".

1.2. Создание МОЦ осуществляется в рамках реализации федерального проекта "Успех каждого ребенка" национального проекта "Образование" (далее – федеральный проект).

1.3. МОЦ – муниципальное бюджетное учреждение муниципального образования "Город Архангельск" "Городской центр экспертизы, мониторинга, психолого-педагогического и информационно-методического сопровождения "Леда" (далее – МБУ Центр "Леда") осуществляет организационное, методическое и аналитическое сопровождение, а также мониторинг развития системы дополнительного образования детей на территории муниципального образования "Город Архангельск" (далее – система дополнительного образования детей).

1.4. Координатором МОЦ является департамент образования Администрации муниципального образования "Город Архангельск" (далее – департамент образования).

1.5. МОЦ в своей деятельности руководствуется Конституцией Российской Федерации, законодательством Российской Федерации и законодательством Архангельской области, Уставом МБУ Центр "Леда" и настоящим Положением.

2. Цель и задачи деятельности МОЦ

2.1. Целью деятельности МОЦ является создание условий для функционирования на территории муниципального образования "Город Архангельск" эффективной системы взаимодействия в сфере дополнительного образования детей по реализации современных, вариативных и востребованных дополнительных общеобразовательных программ различных направленностей для детей, обеспечивающей достижение показателей развития системы дополнительного образования детей, установленных федеральным проектом "Успех каждого ребенка" национального проекта "Образование".

2.2. На МОЦ возлагается решение следующих задач:
организация взаимодействия с региональным модельным центром дополнительного образования детей в Архангельской области (далее – РМЦ), а также организациями муниципального образования "Город Архангельск", реализующими дополнительные общеобразовательные программы;

оказание организационной, методической, нормативно-правовой, экспертно-консультационной поддержки участникам системы дополнительного образования детей муниципального образования "Город Архангельск";

выявление, формирование и распространение лучших практик реализации современных, вариативных и востребованных дополнительных общеобразовательных программ для детей различных направленностей в образовательных организациях муниципального образования "Город Архангельск";

изучение и распространение модели сетевого взаимодействия при реализации дополнительных общеобразовательных программ в образовательных организациях;

участие в разработке и внедрении моделей доступности дополнительного образования на территории муниципального образования "Город Архангельск";

обеспечение функционирования и наполнения муниципального сегмента общедоступного навигатора в системе дополнительного образования детей Архангельской области;

обеспечение организационного, методического и аналитического сопровождения работы организаций, реализующих дополнительные общеобразовательные программы на территории муниципального образования "Город Архангельск";

обеспечение организационно-технического и методического сопровождения внедрения модели персонализированного финансирования дополнительного образования детей на территории муниципального образования "Город Архангельск".

3. Функции МОЦ

МОЦ выполняет следующие функции:

1) оказывает организационную, методическую, нормативно-правовую и экспертно-консультационную поддержку участникам системы дополнительного образования детей муниципального образования "Город Архангельск";

2) проводит выявление и анализ лучших практик реализации современных, вариативных и востребованных дополнительных общеобразовательных программ для детей различных направленностей на территории муниципального образования "Город Архангельск", а также содействует их распространению и внедрению;

3) обеспечивает апробацию и внедрение в образовательных организациях разноуровневых программ, обеспечивающих получение детьми навыков и умений ознакомительного, базового и углубленного уровня;

4) разрабатывает, апробирует и внедряет модели обеспечения равного доступа детей к современным и вариативным дополнительным общеобразовательным программам;

5) обеспечивает взаимодействие между участниками, реализующими федеральный проект "Успех каждого ребенка" национального проекта "Образование", расположенными на территории муниципального образования "Город Архангельск", в том числе реализует программы сотрудничества между различными организациями;

6) содействует развитию организаций дополнительного образования детей

на территории муниципального образования "Город Архангельск", оказывает методическую, информационную и организационную помощь организациям, реализующим дополнительные общеобразовательные программы;

7) стимулирует использование сетевой формы реализации программ дополнительного образования, в том числе разрабатывает программы, содержащие механизмы выявления и внедрения лучших практик сетевого взаимодействия в системе дополнительного образования детей;

8) обеспечивает реализацию мероприятий по информированию и просвещению родителей (законных представителей) в системе дополнительного образования детей;

9) обеспечивает информационное сопровождение мероприятий федерального проекта, иных мероприятий для детей и

молодежи, проводимых на территории муниципального образования "Город Архангельск".

4. Организационная структура и управление МОЦ

4.1. Деятельность МОЦ осуществляется в соответствии с настоящим Положением и планом работы МОЦ на календарный год, согласованным с департаментом образования.

4.2. МОЦ имеет право:

запрашивать в департаменте образования, в образовательных организациях информацию, необходимую для обеспечения согласованного развития системы дополнительного образования детей;

создавать совещательные и экспертные группы;

пользоваться информационными ресурсами Архангельской области;

привлекать в установленном порядке для выполнения функций образовательные организации, ученых, специалистов исполнительных органов государственной власти Архангельской области, муниципального образования "Город Архангельск".

4.3. Координация деятельности образовательных организаций, использующих материально-техническое и другие ресурсы МОЦ, осуществляется в соответствии с законодательством Российской Федерации и законодательством Архангельской области.

4.4. МОЦ представляет в департамент образования и РМЦ отчет о проделанной работе два раза в год (июнь/ноябрь). В периодичности предоставления отчетов допускается корректировка в связи с оперативными запросами федерального проектного офиса федерального проекта "Успех каждого ребенка" национального проекта "Образование".

4.5. Мониторинг результатов реализации мероприятий МОЦ организуется путем сбора, обработки, анализа статистической, справочной и иной информации о результатах реализации мероприятий и оценке достигнутых результатов.

4.6. Публичность (открытость) информации о значениях и результатах мониторинга реализации деятельности МОЦ обеспечивается путем размещения оперативной информации в информационно-телекоммуникационной сети "Интернет" на официальном сайте МБУ Центр "Леда".

5. Финансовое обеспечение МОЦ

Финансовое обеспечение МОЦ осуществляется за счет городского бюджета на финансовое обеспечение выполнения муниципального задания на оказание муниципальных услуг (выполнение работ) и на иные цели, предоставляемые МБУ Центр "Леда".

АДМИНИСТРАЦИЯ МУНИЦИПАЛЬНОГО ОБРАЗОВАНИЯ "ГОРОД АРХАНГЕЛЬСК"

ПОСТАНОВЛЕНИЕ

от 21 мая 2020 г. № 839

Об утверждении Комплекса мероприятий по внедрению модели персонализированного финансирования дополнительного образования детей в муниципальном образовании "Город Архангельск"

В целях реализации мероприятий федерального проекта "Успех каждого ребенка" национального проекта "Образование", утвержденного протоколом президиума Совета при Президенте Российской Федерации по стратегическому развитию и национальным проектам от 03.09.2018, на основании постановления Правительства Архангельской области от 14.04.2020 № 198-пп "О внедрении модели персонализированного финансирования дополнительного образования детей в Архангельской области", Администрация муниципального образования "Город Архангельск" **постановляет:**

1. Утвердить прилагаемый Комплекс мероприятий по внедрению модели персонализированного финансирования дополнительного образования детей в муниципальном образовании "Город Архангельск" согласно приложению.

2. Опубликовать постановление в газете "Архангельск – город воинской славы" и на официальном информационном Интернет-портале муниципального образования "Город Архангельск".

Глава муниципального образования
"Город Архангельск"

И.В. Годзин

Приложение
УТВЕРЖДЕНО
постановлением Администрации
муниципального образования
"Город Архангельск"
от 20.05.2020 № 839

КОМПЛЕКС МЕРОПРИЯТИЙ по внедрению модели персонализированного финансирования дополнительного образования в муниципальном образовании "Город Архангельск"

Таблица

№ п/п	Наименование мероприятия	Срок	Ответственный
1	2	3	4
1	Подготовка проекта постановления "Об утверждении Правил персонализированного финансирования дополнительного образования детей в муниципальном образовании "Город Архангельск"	До 20 мая 2020 года	Скоморохова С.А. Филимонова Н.С.
2	Подготовка проекта постановления "Об определении статуса муниципального опорного центра дополнительного образования детей"	До 20 мая 2020 года	Скоморохова С.А. Филимонова Н.С.
3	Подготовка расчета параметров персонализированного финансирования дополнительного образования детей в муниципальном образовании "Город Архангельск"	До 20 мая 2020 года	Филимонова Н.С. Зарубина Н.И.
4	Подготовка уполномоченным органом постановления "Об утверждении программы персонализированного финансирования дополнительного образования детей в муниципальном образовании "Город Архангельск" на 2020 год"	До 20 мая 2020 года	Скоморохова С.А. Филимонова Н.С.
5	Подготовка уполномоченным органом постановления "Об основных параметрах для расчета нормативных затрат (нормативной стоимости) на реализацию дополнительных общеобразовательных программ на человеко-час"	До 20 мая 2020 года	Скоморохова С.А. Филимонова Н.С.
6	Внесение изменений в постановление мэрии города Архангельска от 08.12.2015 № 9 "О перечне услуг (работ), оказываемых (выполняемых) муниципальными учреждениями муниципального образования "Город Архангельск", находящимися в ведении департамента образования Администрации муниципального образования "Город Архангельск" для граждан и юридических лиц за плату"; Внесение изменений в постановление Администрации муниципального образования "Город Архангельск" от 21.06.2017 № 668 "О перечне услуг (работ), оказываемых (выполняемых) муниципальными учреждениями муниципального образования "Город Архангельск", находящимися в ведении управления культуры и молодежной политики Администрации муниципального образования "Город Архангельск" для граждан и юридических лиц за плату"	До 20 мая 2020 года	Скоморохова С.А. Филимонова Н.С. Зарубина Н.И.
7	Внесение изменений в ведомственные целевые программы с целью закрепления мероприятия по персонализированному финансированию дополнительного образования детей (далее – ПФ ДОД): "Развитие образования на территории муниципального образования "Город Архангельск", "Культура и молодежная политика муниципального образования "Город Архангельск"	До 30 мая 2020 года	Скоморохова С.А. Филимонова Н.С. Зарубина Н.И. Засолоцкий С.В.
8	Внесение изменений в муниципальные задания и соглашения о финансовом обеспечении выполнения муниципального задания с целью выделения средств на ПФ ДОД	До 30 мая 2020 года	Филимонова Н.С. Зарубина Н.И.
9	Проведение I этапа информационной кампании о введении ПФ ДОД	Май 2020 года	Филимонова Н.С. Зарубина Н.И. руководители муницип-пальных учреждений
10	Проведение II этапа информационной кампании о введении ПФ ДОД	Июнь, июль, август 2020 года	Филимонова Н.С. Зарубина Н.И. руководители муницип-пальных учреждений
11	Установление размера платы за услуги, оказываемые учреждениями в рамках системы персонализированного финансирования дополнительного образования детей	До 1 июля 2020 года	Филимонова Н.С. Зарубина Н.И. Засолоцкий С.В. руководители муницип-пальных учреждений
12	Внесение изменений в Уставы образовательных организаций	До 15 июля 2020 года	Филимонова Н.С. Зарубина Н.И. Засолоцкий С.В. руководители муниципальных учреждений
13	Внесение изменений в локальные акты муниципальных поставщиков образовательных услуг и муниципального опорного центра дополнительного образования детей в Архангельской области	До 15 июля 2020 года	Руководители муниципальных учреждений
14	Заключение соглашения между уполномоченным органом и уполномоченной организацией о предоставлении субсидии на обеспечение затрат, связанных с реализацией ПФ ДОД	До 1 августа 2020 года	Филимонова Н.С. Орлова И.В.

15	Заключение уполномоченной организацией договоров о возмещении затрат, связанных с оказанием образовательных услуг по реализации дополнительных общеобразовательных программ в рамках системы ПФ ДОД с поставщиками образовательных услуг	До 12 августа 2020 года	Орлова И.В. руководители муниципальных учреждений
16	Проведение III этапа информационной кампании о введении ПФ ДОД	До 15 сентября 2020 года	Филимонова Н.С. Зарубина Н.И. руководители муниципальных учреждений
17	Перераспределение остатков неиспользованных средств, предусмотренных на обеспечение сертификатов	До 15 декабря 2020 года	Скоморохова С.А. Филимонова Н.С. Зарубина Н.И.

**АДМИНИСТРАЦИЯ МУНИЦИПАЛЬНОГО ОБРАЗОВАНИЯ
"ГОРОД АРХАНГЕЛЬСК"**

ПОСТАНОВЛЕНИЕ

от 21 мая 2020 г. № 841

**О внесении изменений в Положение об организации и проведении
VI городского народного фестиваля "Архангельск поет о Победе"**

1. Внести в Положение об организации и проведении VI городского народного фестиваля "Архангельск поет о Победе", утвержденное постановлением Администрации муниципального образования "Город Архангельск" от 24.03.2020 № 572, следующие изменения:

- в пункте 1.7 раздела 1 "Общие положения" слова "26 апреля" заменить словами "13 сентября";
- в разделе 2 "Условия и порядок проведения Фестиваля": пункт 2.5 изложить в следующей редакции:
"2.5. В программе Фестиваля:
16 августа 2020 года – отборочный тур для участников номинации "Поющие семьи" и "Трудовой коллектив".
Отборочный тур для участников обеих номинаций проводится заочно. Участники Фестиваля высылают видеозапись выступления не позднее 15 августа 2020 года на электронный адрес lkrylova123@yandex.ru.
По результатам отборочного тура жюри Фестиваля выбирает участников конкурсного концерта в каждой номинации. О списке выступающих на конкурсном концерте участники Фестиваля будут проинформированы по указанным в заявке контактам не позднее 18 августа 2020 года.
Репетиции и постановка номеров, работа с режиссером и профессиональным вокалистом в большом зале МУК КЦ "Соломбала-Арт":
20 августа 2020 года с 17 до 21 часа;
23 августа 2020 года с 11 до 17 часов;
24 августа 2020 года с 18 до 21 часа;
30 августа 2020 года с 18 до 21 часа;
4 сентября 2020 года с 17 до 21 часа;
5 сентября 2020 года с 11 до 21 часа;
6 сентября 2020 года с 11 до 17 часов;
7, 8, 9, 10 сентября 2020 года с 18 до 21 часа.
Обязательные репетиции сводных (совместных) номеров всех участников Фестиваля проводятся по дополнительному графику.
11 сентября 2020 года в 18 часов – конкурсный концерт "Архангельск поет о Победе".
12 сентября 2020 года с 15 до 19 часов – генеральная репетиция гала-концерта Фестиваля.
13 сентября 2020 года в 14 часов – гала-концерт Фестиваля с участием победителей в номинациях "Трудовой коллектив" и "Поющие семьи".";

- в пункте 2.6 слова "1 апреля" заменить словами "20 августа";
 - в абзаце пятом пункта 2.7 слова "до 10 апреля" заменить словами "до 1 сентября";
 - в разделе 3 "Подведение итогов Фестиваля":
в пунктах 3.5, 3.6 слова "26 апреля" заменить словами "13 сентября";
в пункте 3.9 слова "24 апреля" заменить словами "11 сентября".
2. Опубликовать постановление в газете "Архангельск – город воинской славы" и на официальном информационном Интернет-портале муниципального образования "Город Архангельск".

Глава муниципального образования
"Город Архангельск"

И.В. Годзиш

**АДМИНИСТРАЦИЯ МУНИЦИПАЛЬНОГО ОБРАЗОВАНИЯ
"ГОРОД АРХАНГЕЛЬСК"**

ПОСТАНОВЛЕНИЕ

от 21 мая 2020 г. № 842

**Об отмене отдельных постановлений
Администрации муниципального образования
"Город Архангельск"**

В соответствии с указом Губернатора Архангельской области от 10.05.2020 № 67-у "О внесении изменений в указ Губернатора Архангельской области от 17 марта 2020 года № 28-у" Администрация муниципального образования "Город Архангельск" постановляет:

- Отменить постановления Администрации муниципального образования "Город Архангельск":
от 31.03.2020 № 595 "О проведении городских субботников в рамках двухмесячника по уборке благоустройству территории муниципального образования "Город Архангельск";
от 16.04.2020 № 684 "О внесении изменения в постановление Администрации муниципального образования "Город Архангельск".
- Опубликовать постановление в газете "Архангельск – город воинской славы" и на официальном информационном Интернет-портале муниципального образования "Город Архангельск".

Глава муниципального образования
"Город Архангельск"

И.В. Годзиш

**АДМИНИСТРАЦИЯ МУНИЦИПАЛЬНОГО ОБРАЗОВАНИЯ
"ГОРОД АРХАНГЕЛЬСК"**

ПОСТАНОВЛЕНИЕ

от 21 мая 2020 г. № 848

О плате за содержание жилого помещения для нанимателей жилых помещений по договорам социального найма и договорам найма жилых помещений в многоквартирном доме по ул. Полены Осипенко, 5, о признании утратившим силу пункта 1 постановления Администрации муниципального образования "Город Архангельск" от 04.06.2019 № 750 и о внесении изменения в приложение к постановлению Администрации муниципального образования "Город Архангельск" от 25.02.2020 № 363

В соответствии со статьями 154 и 156 Жилищного кодекса Российской Федерации, статьей 30 Устава муниципального образования "Город Архангельск", разделом 2 Положения об установлении тарифов и размера платы Администрацией муниципального образования "Город Архангельск", утвержденное постановлением мэрии города Архангельска от 21.12.2015 № 69, Администрация муниципального образования "Город Архангельск" постановляет:

- Установить плату за содержание жилого помещения для нанимателей жилых помещений по договорам социального найма и договорам найма жилых помещений в многоквартирном доме по адресу: г. Архангельск, ул. Полены Осипенко, д. 5 в размере 29 руб. 97 коп. за 1 кв. м общей площади жилого помещения в месяц в соответствии с решением общего собрания членов товарищества собственников жилья "Осипенко 5" от 08.04.2020 № 2.
- Признать утратившим силу пункт 1 постановления Администрации муниципального образования "Город Архангельск" от 04.06.2019 № 750 "О плате за содержание жилого помещения для нанимателей жилых помещений по договорам социального найма и договорам найма жилых помещений в многоквартирном доме по ул. Полены Осипенко, 5 и о внесении изменений в постановление Администрации муниципального образования "Город Архангельск" от 08.05.2018 № 586".
- Внести в приложение к постановлению Администрации муниципального образования "Город Архангельск" от 25.02.2020 № 363 "О плате за содержание жилого помещения для нанимателей жилых помещений по договорам социального найма и договорам найма жилых помещений в многоквартирных домах муниципального образования "Город Архангельск" изменение, исключив пункт 8.
- Опубликовать постановление в газете "Архангельск – город воинской славы" и на официальном информационном Интернет-портале муниципального образования "Город Архангельск".
- Настоящее постановление вступает в силу с момента опубликования.

Глава муниципального образования
"Город Архангельск"

И.В. Годзиш

**АДМИНИСТРАЦИЯ МУНИЦИПАЛЬНОГО ОБРАЗОВАНИЯ
"ГОРОД АРХАНГЕЛЬСК"**

ПОСТАНОВЛЕНИЕ

от 21 мая 2020 г. № 853

**О признании утратившими силу отдельных постановлений
Администрации муниципального образования "Город Архангельск"**

В целях исполнения Указа Губернатора Архангельской области от 17 марта 2020 года № 28-у "О введении на территории Архангельской области режима повышенной готовности для органов управления и сил Архангельской территориальной подсистемы единой государственной системы предупреждения и ликвидации чрезвычайных ситуаций и мерах по противодействию распространению на территории Архангельской области новой коронавирусной инфекции (COVID-2019)"

Администрация муниципального образования "Город Архангельск" постановляет:

- Признать утратившими силу постановления Администрации муниципального образования "Город Архангельск":
от 17.12.2019 № 2070 "Об организации проведения в 2020 году праздничных мероприятий "Последний звонок" для учащихся 9, 11 классов муниципальных образовательных учреждений, находящихся в ведении департамента образования Администрации муниципального образования "Город Архангельск";
от 20.03.2020 № 525 "О внесении изменения в постановление Администрации муниципального образования "Город Архангельск" от 17.12.2019 № 2070".
- Опубликовать постановление в газете "Архангельск – город воинской славы" и на официальном информационном Интернет-портале муниципального образования "Город Архангельск".
- Настоящее постановление вступает в силу со дня его опубликования на официальном информационном Интернет-портале муниципального образования "Город Архангельск".

Глава муниципального образования
"Город Архангельск"

И.В. Годзиш

**АДМИНИСТРАЦИЯ МУНИЦИПАЛЬНОГО ОБРАЗОВАНИЯ
"ГОРОД АРХАНГЕЛЬСК"**

ПОСТАНОВЛЕНИЕ

от 21 мая 2020 г. № 855

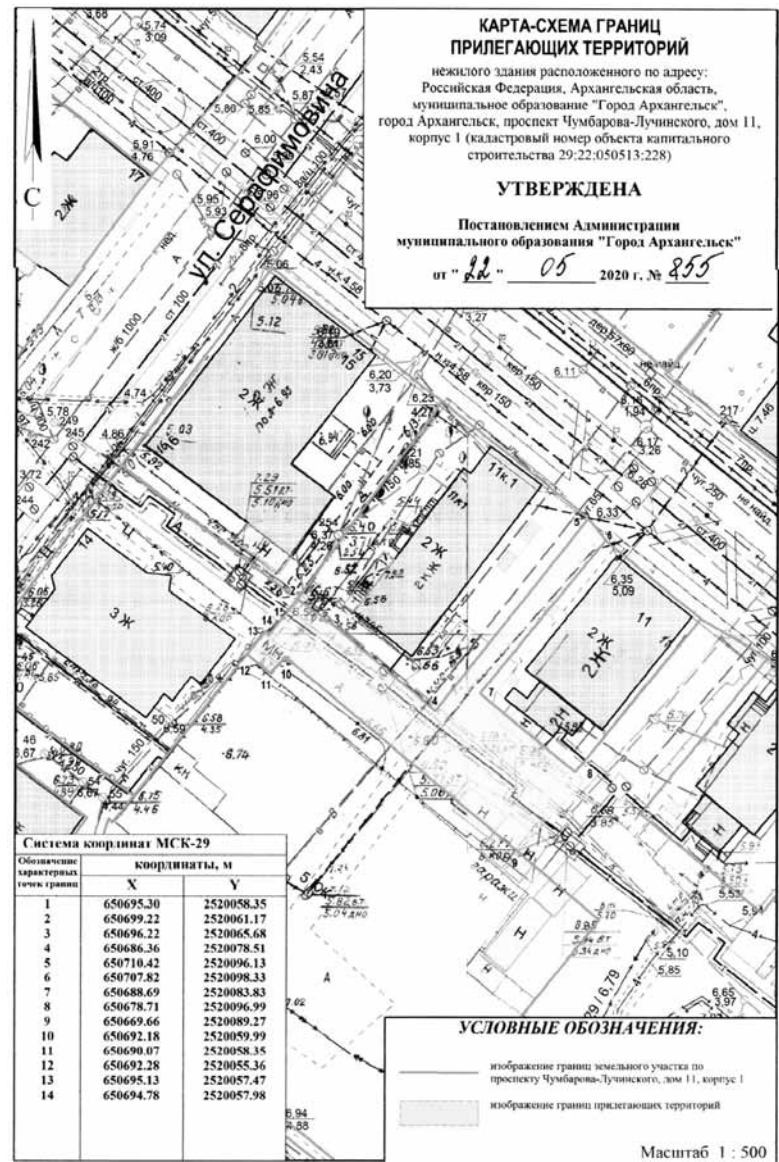
Об утверждении карты-схемы границ прилегающих территорий

В соответствии с областным законом от 23.09.2004 № 259-внеоч.-ОЗ "О реализации государственных полномочий Архангельской области в сфере правового регулирования организации и осуществления местного самоуправления", разделом 15 Правил благоустройства города Архангельска, утвержденных решением Архангельской городской Думы от 25.10.2017 № 581, Администрация муниципального образования "Город Архангельск" постановляет:

- Утвердить прилагаемую карту-схему границ прилегающих территорий нежилого здания, расположенного по адресу: Российская Федерация, Архангельская область, муниципальное образование "Город Архангельск", город Архангельск, проспект Чумбарова-Лучинского, дом 11, корпус 1 (кадастровый номер объекта капитального строительства 29:22:050513:228).
- Собственникам и (или) иным законным владельцам зданий, строений, сооружений, земельных участков, указанных в пункте 1 настоящего постановления, принимать участие, в том числе финансовое, в содержании прилегающих территорий.
- Опубликовать постановление в газете "Архангельск – город воинской славы" и на официальном информационном Интернет-портале муниципального образования "Город Архангельск" в течение 10 календарных дней со дня его подписания.
- Контроль за исполнением постановления возложить на главу администрации Ломоносовского территориального округа Администрации муниципального образования "Город Архангельск" Пономареву В.А.
- Настоящее постановление вступает в силу по истечении 30 календарных дней со дня его подписания.

Глава муниципального образования
"Город Архангельск"

И.В. Годзиш



**АДМИНИСТРАЦИЯ МУНИЦИПАЛЬНОГО ОБРАЗОВАНИЯ
"ГОРОД АРХАНГЕЛЬСК"**

ПОСТАНОВЛЕНИЕ

от 22 мая 2020 г. № 856

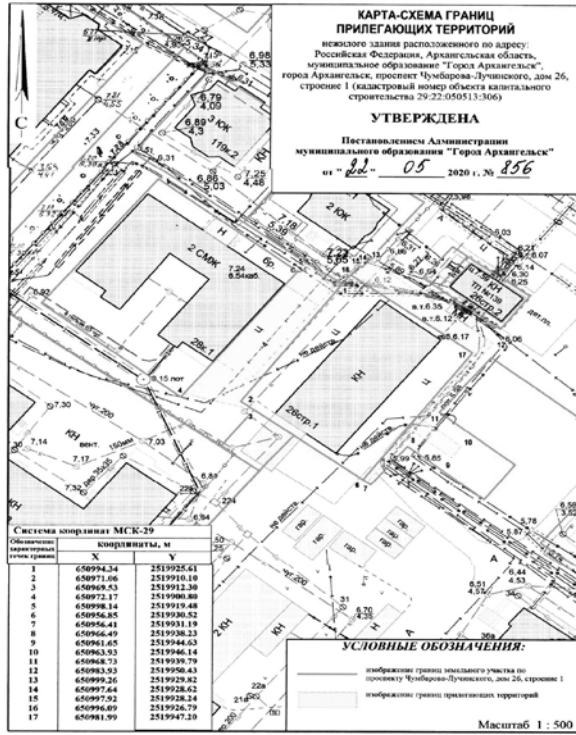
Об утверждении карты-схемы границ прилегающих территорий

В соответствии с областным законом от 23.09.2004 № 259-внеоч.-ОЗ "О реализации государственных полномочий Архангельской области в сфере правового регулирования организации и осуществления местного самоуправления", разделом 15 Правил благоустройства города Архангельска, утвержденных решением Архангельской городской Думы от 25.10.2017 № 581, Администрация муниципального образования "Город Архангельск" постановляет:

- Утвердить прилагаемую карту-схему границ прилегающих территорий нежилого здания, расположенного по адресу: Российская Федерация, Архангельская область, муниципальное образование "Город Архангельск", город Архангельск, проспект Чумбарова-Лучинского, дом 26, строение 1 (кадастровый номер объекта капитального строительства 29:22:050513:306).
- Собственникам и (или) иным законным владельцам зданий, строений, сооружений, земельных участков, указанных в пункте 1 настоящего постановления, принимать участие, в том числе финансовое, в содержании прилегающих территорий.
- Опубликовать постановление в газете "Архангельск – город воинской славы" и на официальном информационном Интернет-портале муниципального образования "Город Архангельск" в течение 10 календарных дней со дня его подписания.
- Контроль за исполнением постановления возложить на главу администрации Ломоносовского территориального округа Администрации муниципального образования "Город Архангельск" Пономареву В.А.
- Настоящее постановление вступает в силу по истечении 30 календарных дней со дня его подписания.

Глава муниципального образования
"Город Архангельск"

И.В. Годзиш



АДМИНИСТРАЦИЯ МУНИЦИПАЛЬНОГО ОБРАЗОВАНИЯ "ГОРОД АРХАНГЕЛЬСК"

ПОСТАНОВЛЕНИЕ

от 22 мая 2020 г. № 857

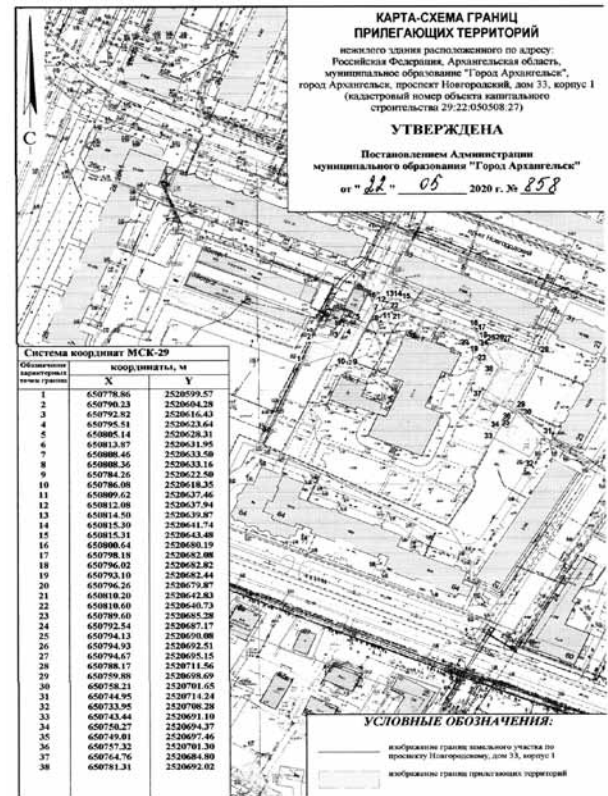
Об утверждении карты-схемы границ прилегающих территорий

В соответствии с областным законом от 23.09.2004 № 259-внеоч.-ОЗ "О реализации государственных полномочий Архангельской области в сфере правового регулирования организации и осуществления местного самоуправления", разделом 15 Правил благоустройства города Архангельска, утвержденных решением Архангельской городской Думы от 25.10.2017 № 581, Администрация муниципального образования "Город Архангельск" постановляет:

1. Утвердить прилагаемую карту-схему границ прилегающих территорий нежилого здания, расположенного по адресу: Российская Федерация, Архангельская область, муниципальное образование "Город Архангельск", город Архангельск, проспект Чумбарова-Лучинского, дом 26, строение 1 (кадастровый номер объекта капитального строительства 29:22:050513:232).
2. Собственникам и (или) иным законным владельцам зданий, строений, сооружений, земельных участков, указанных в пункте 1 настоящего постановления, принимать участие, в том числе финансовое, в содержании прилегающих территорий.
3. Опубликовать постановление в газете "Архангельск – город воинской славы" и на официальном информационном Интернет-портале муниципального образования "Город Архангельск" в течение 10 календарных дней со дня его подписания.
4. Контроль за исполнением постановления возложить на главу администрации Ломоносовского территориального округа Администрации муниципального образования "Город Архангельск" Пономареву В.Я.
5. Настоящее постановление вступает в силу по истечении 30 календарных дней со дня его подписания.

Глава муниципального образования "Город Архангельск"

И.В. Годзинш



АДМИНИСТРАЦИЯ МУНИЦИПАЛЬНОГО ОБРАЗОВАНИЯ "ГОРОД АРХАНГЕЛЬСК"

ПОСТАНОВЛЕНИЕ

от 22 мая 2020 г. № 859

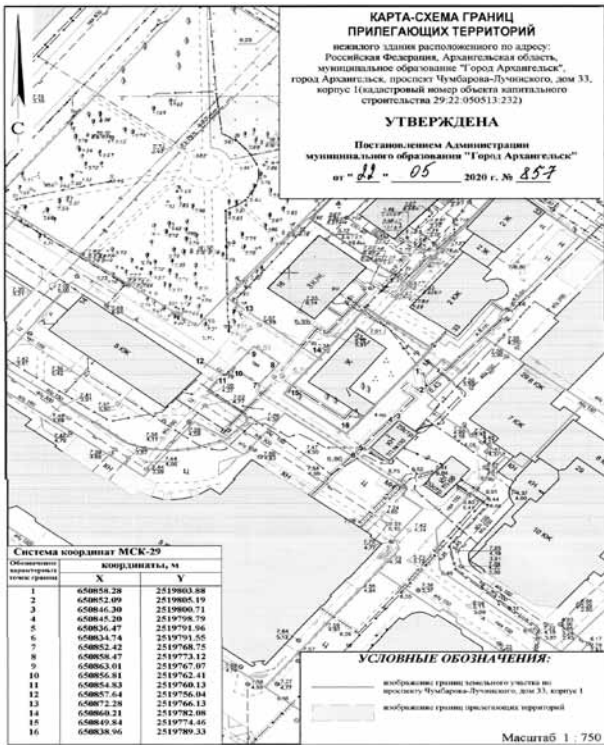
Об утверждении карты-схемы границ прилегающих территорий

В соответствии с областным законом от 23.09.2004 № 259-внеоч.-ОЗ "О реализации государственных полномочий Архангельской области в сфере правового регулирования организации и осуществления местного самоуправления", разделом 15 Правил благоустройства города Архангельска, утвержденных решением Архангельской городской Думы от 25.10.2017 № 581, Администрация муниципального образования "Город Архангельск" постановляет:

1. Утвердить прилагаемую карту-схему границ прилегающих территорий нежилого здания, расположенного по адресу: Российская Федерация, Архангельская область, муниципальное образование "Город Архангельск", город Архангельск, проспект Новгородский, дом 27 (кадастровый номер объекта капитального строительства 29:22:050504:240).
2. Собственникам и (или) иным законным владельцам зданий, строений, сооружений, земельных участков, указанных в пункте 1 настоящего постановления, принимать участие, в том числе финансовое, в содержании прилегающих территорий.
3. Опубликовать постановление в газете "Архангельск – город воинской славы" и на официальном информационном Интернет-портале муниципального образования "Город Архангельск" в течение 10 календарных дней со дня его подписания.
4. Контроль за исполнением постановления возложить на главу администрации Ломоносовского территориального округа Администрации муниципального образования "Город Архангельск" Пономареву В.Я.
5. Настоящее постановление вступает в силу по истечении 30 календарных дней со дня его подписания.

Глава муниципального образования "Город Архангельск"

И.В. Годзинш



АДМИНИСТРАЦИЯ МУНИЦИПАЛЬНОГО ОБРАЗОВАНИЯ "ГОРОД АРХАНГЕЛЬСК"

ПОСТАНОВЛЕНИЕ

от 22 мая 2020 г. № 858

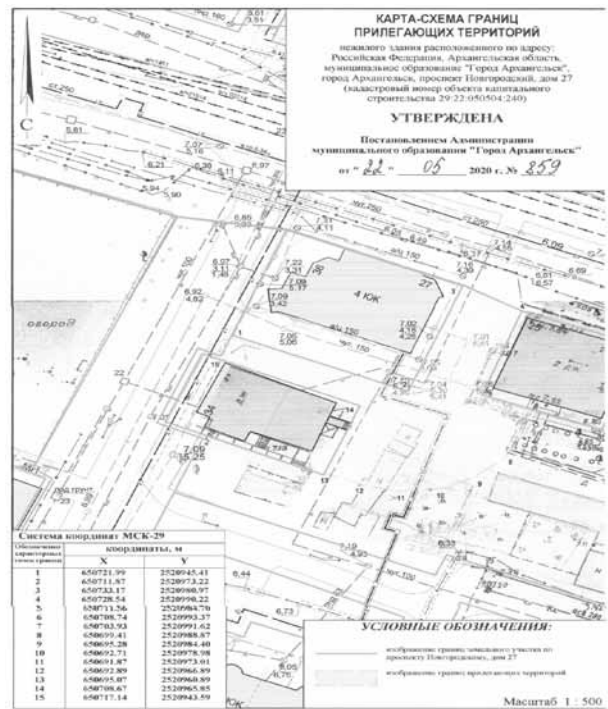
Об утверждении карты-схемы границ прилегающих территорий

В соответствии с областным законом от 23.09.2004 № 259-внеоч.-ОЗ "О реализации государственных полномочий Архангельской области в сфере правового регулирования организации и осуществления местного самоуправления", разделом 15 Правил благоустройства города Архангельска, утвержденных решением Архангельской городской Думы от 25.10.2017 № 581, Администрация муниципального образования "Город Архангельск" постановляет:

1. Утвердить прилагаемую карту-схему границ прилегающих территорий нежилого здания, расположенного по адресу: Российская Федерация, Архангельская область, муниципальное образование "Город Архангельск", город Архангельск, проспект Новгородский, дом 33, корпус 1 (кадастровый номер объекта капитального строительства 29:22:050507:62).
2. Собственникам и (или) иным законным владельцам зданий, строений, сооружений, земельных участков, указанных в пункте 1 настоящего постановления, принимать участие, в том числе финансовое, в содержании прилегающих территорий.
3. Опубликовать постановление в газете "Архангельск – город воинской славы" и на официальном информационном Интернет-портале муниципального образования "Город Архангельск" в течение 10 календарных дней со дня его подписания.
4. Контроль за исполнением постановления возложить на главу администрации Ломоносовского территориального округа Администрации муниципального образования "Город Архангельск" Пономареву В.Я.
5. Настоящее постановление вступает в силу по истечении 30 календарных дней со дня его подписания.

Глава муниципального образования "Город Архангельск"

И.В. Годзинш



АДМИНИСТРАЦИЯ МУНИЦИПАЛЬНОГО ОБРАЗОВАНИЯ "ГОРОД АРХАНГЕЛЬСК"

ПОСТАНОВЛЕНИЕ

от 22 мая 2020 г. № 860

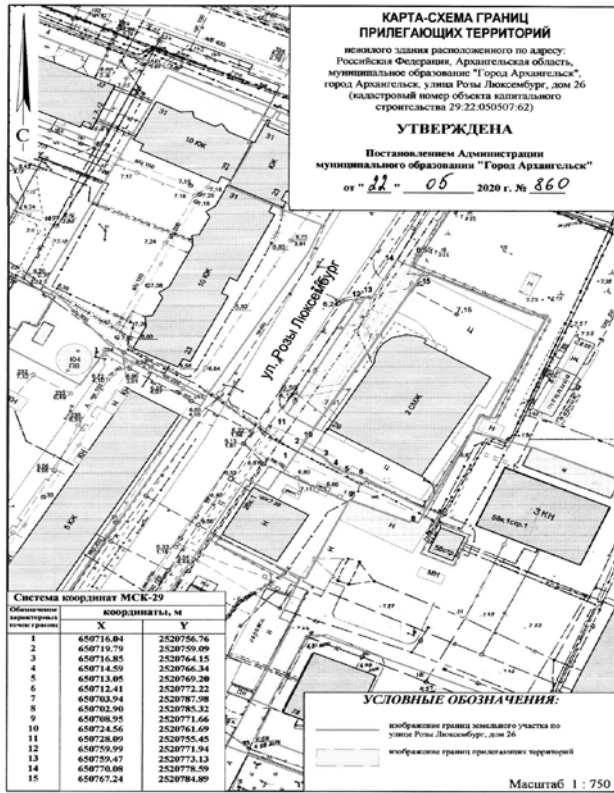
Об утверждении карты-схемы границ прилегающих территорий

В соответствии с областным законом от 23.09.2004 № 259-внеоч.-ОЗ "О реализации государственных полномочий Архангельской области в сфере правового регулирования организации и осуществления местного самоуправления", разделом 15 Правил благоустройства города Архангельска, утвержденных решением Архангельской городской Думы от 25.10.2017 № 581, Администрация муниципального образования "Город Архангельск" постановляет:

1. Утвердить прилагаемую карту-схему границ прилегающих территорий нежилого здания, расположенного по адресу: Российская Федерация, Архангельская область, муниципальное образование "Город Архангельск", город Архангельск, улица Розы Люксембург, дом 26 (кадастровый номер объекта капитального строительства 29:22:050507:62).
2. Собственникам и (или) иным законным владельцам зданий, строений, сооружений, земельных участков, указанных в пункте 1 настоящего постановления, принимать участие, в том числе финансовое, в содержании прилегающих территорий.
3. Опубликовать постановление в газете "Архангельск – город воинской славы" и на официальном информационном Интернет-портале муниципального образования "Город Архангельск" в течение 10 календарных дней со дня его подписания.
4. Контроль за исполнением постановления возложить на главу администрации Ломоносовского территориального округа Администрации муниципального образования "Город Архангельск" Пономареву В.Я.
5. Настоящее постановление вступает в силу по истечении 30 календарных дней со дня его подписания.

Глава муниципального образования "Город Архангельск"

И.В. Годзинш



АДМИНИСТРАЦИЯ МУНИЦИПАЛЬНОГО ОБРАЗОВАНИЯ
"ГОРОД АРХАНГЕЛЬСК"
ПОСТАНОВЛЕНИЕ
от 22 мая 2020 г. № 861


Об утверждении карты-схемы границ прилегающих территорий

В соответствии с областным законом от 23.09.2004 № 259-внеч.ОЗ "О реализации государственных полномочий Архангельской области в сфере правового регулирования организации и осуществления местного самоуправления", разделом 15 Правил благоустройства города Архангельска, утвержденных решением Архангельской городской Думы от 25.10.2017 № 581, Администрация муниципального образования "Город Архангельск" постановляет:

- 1. Утвердить прилагаемую карту-схему границ прилегающих территорий нежилых зданий, расположенных по адресу: Российская Федерация, Архангельская область, муниципальное образование "Город Архангельск", город Архангельск, улица Розы Люксембург, дом 5, корпус 1, строение 1 (кадастровый номер объекта капитального строительства 29:22:050514:73) и улица Розы Люксембург, дом 5 (кадастровый номер объекта капитального строительства 29:22:050514:72).
2. Собственникам и (или) иным законным владельцам зданий, строений, сооружений, земельных участков, указанных в пункте 1 настоящего постановления, принимать участие, в том числе финансовое, в содержании прилегающих территорий.
3. Опубликовать постановление в газете "Архангельск – город воинской славы" и на официальном информационном Интернет-портале муниципального образования "Город Архангельск" в течение 10 календарных дней со дня его подписания.
4. Контроль за исполнением постановления возложить на главу администрации Ломоносовского территориального округа Администрации муниципального образования "Город Архангельск" Пономареву В.Я.
5. Настоящее постановление вступает в силу по истечении 30 календарных дней со дня его подписания.

Глава муниципального образования
"Город Архангельск"

И.В. Годзиш



АДМИНИСТРАЦИЯ МУНИЦИПАЛЬНОГО ОБРАЗОВАНИЯ
"ГОРОД АРХАНГЕЛЬСК"
ПОСТАНОВЛЕНИЕ
от 22 мая 2020 г. № 862

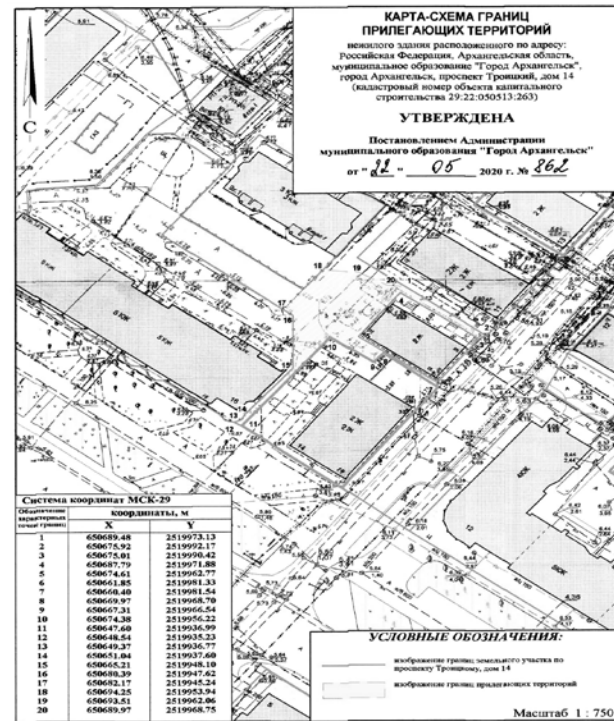
Об утверждении карты-схемы границ прилегающих территорий

В соответствии с областным законом от 23.09.2004 № 259-внеч.ОЗ "О реализации государственных полномочий Архангельской области в сфере правового регулирования организации и осуществления местного самоуправления", разделом 15 Правил благоустройства города Архангельска, утвержденных решением Архангельской городской Думы от 25.10.2017 № 581, Администрация муниципального образования "Город Архангельск" постановляет:

- 1. Утвердить прилагаемую карту-схему границ прилегающих территорий нежилого здания, расположенного по адресу: Российская Федерация, Архангельская область, муниципальное образование "Город Архангельск", город Архангельск, проспект Троицкий, дом 14 (кадастровый номер объекта капитального строительства 29:22:050513:263).
2. Собственникам и (или) иным законным владельцам зданий, строений, сооружений, земельных участков, указанных в пункте 1 настоящего постановления, принимать участие, в том числе финансовое, в содержании прилегающих территорий.
3. Опубликовать постановление в газете "Архангельск – город воинской славы" и на официальном информационном Интернет-портале муниципального образования "Город Архангельск" в течение 10 календарных дней со дня его подписания.
4. Контроль за исполнением постановления возложить на главу администрации Ломоносовского территориального округа Администрации муниципального образования "Город Архангельск" Пономареву В.Я.
5. Настоящее постановление вступает в силу по истечении 30 календарных дней со дня его подписания.

Глава муниципального образования
"Город Архангельск"

И.В. Годзиш



АДМИНИСТРАЦИЯ МУНИЦИПАЛЬНОГО ОБРАЗОВАНИЯ
"ГОРОД АРХАНГЕЛЬСК"
ПОСТАНОВЛЕНИЕ
от 22 мая 2020 г. № 863

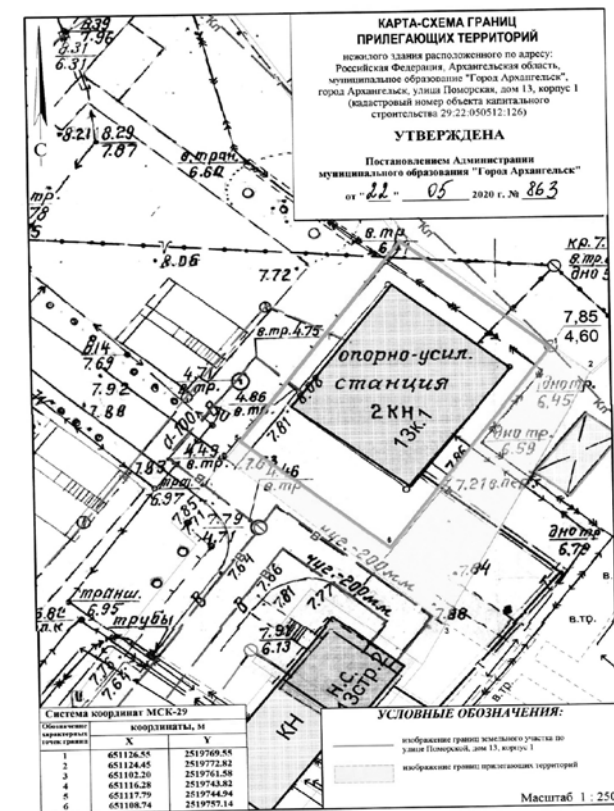
Об утверждении карты-схемы границ прилегающих территорий

В соответствии с областным законом от 23.09.2004 № 259-внеч.ОЗ "О реализации государственных полномочий Архангельской области в сфере правового регулирования организации и осуществления местного самоуправления", разделом 15 Правил благоустройства города Архангельска, утвержденных решением Архангельской городской Думы от 25.10.2017 № 581, Администрация муниципального образования "Город Архангельск" постановляет:

- 1. Утвердить прилагаемую карту-схему границ прилегающих территорий нежилого здания, расположенного по адресу: Российская Федерация, Архангельская область, муниципальное образование "Город Архангельск", город Архангельск, улица Поморская, дом 13, корпус 1 (кадастровый номер объекта капитального строительства 29:22:050512:126).
2. Собственникам и (или) иным законным владельцам зданий, строений, сооружений, земельных участков, указанных в пункте 1 настоящего постановления, принимать участие, в том числе финансовое, в содержании прилегающих территорий.
3. Опубликовать постановление в газете "Архангельск – город воинской славы" и на официальном информационном Интернет-портале муниципального образования "Город Архангельск" в течение 10 календарных дней со дня его подписания.
4. Контроль за исполнением постановления возложить на главу администрации Ломоносовского территориального округа Администрации муниципального образования "Город Архангельск" Пономареву В.Я.
5. Настоящее постановление вступает в силу по истечении 30 календарных дней со дня его подписания.

Глава муниципального образования
"Город Архангельск"

И.В. Годзиш



АДМИНИСТРАЦИЯ МУНИЦИПАЛЬНОГО ОБРАЗОВАНИЯ
"ГОРОД АРХАНГЕЛЬСК"
ПОСТАНОВЛЕНИЕ
от 22 мая 2020 г. № 864

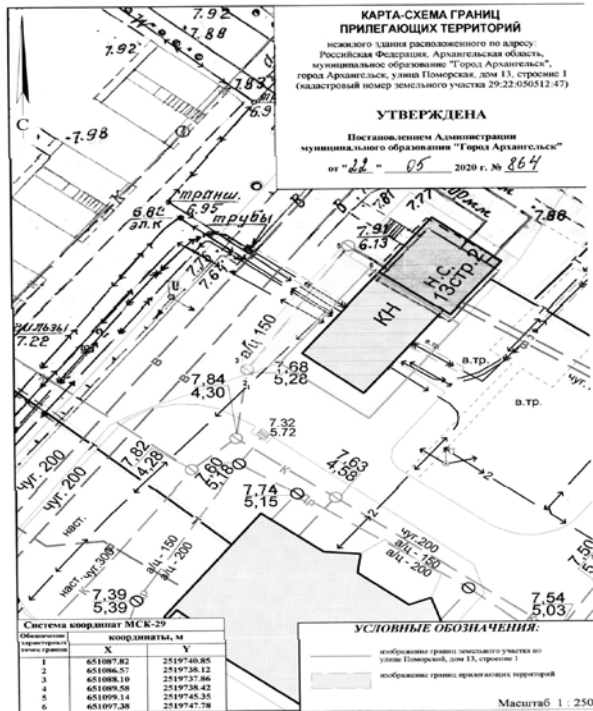
Об утверждении карты-схемы границ прилегающих территорий

В соответствии с областным законом от 23.09.2004 № 259-внеч.ОЗ "О реализации государственных полномочий Архангельской области в сфере правового регулирования организации и осуществления местного самоуправления", разделом 15 Правил благоустройства города Архангельска, утвержденных решением Архангельской городской Думы от 25.10.2017 № 581, Администрация муниципального образования "Город Архангельск" постановляет:

- 1. Утвердить прилагаемую карту-схему границ прилегающих территорий нежилого здания, расположенного по адресу: Российская Федерация, Архангельская область, муниципальное образование "Город Архангельск", город Архангельск, улица Поморская, дом 13, строение 1 (кадастровый номер объекта капитального строительства 29:22:050512:47).
2. Собственникам и (или) иным законным владельцам зданий, строений, сооружений, земельных участков, указанных в пункте 1 настоящего постановления, принимать участие, в том числе финансовое, в содержании прилегающих территорий.
3. Опубликовать постановление в газете "Архангельск – город воинской славы" и на официальном информационном Интернет-портале муниципального образования "Город Архангельск" в течение 10 календарных дней со дня его подписания.
4. Контроль за исполнением постановления возложить на главу администрации Ломоносовского территориального округа Администрации муниципального образования "Город Архангельск" Пономареву В.Я.
5. Настоящее постановление вступает в силу по истечении 30 календарных дней со дня его подписания.

Глава муниципального образования
"Город Архангельск"

И.В. Годзиш



АДМИНИСТРАЦИЯ МУНИЦИПАЛЬНОГО ОБРАЗОВАНИЯ
 "ГОРОД АРХАНГЕЛЬСК"

ПОСТАНОВЛЕНИЕ

от 22 мая 2020 г. № 865

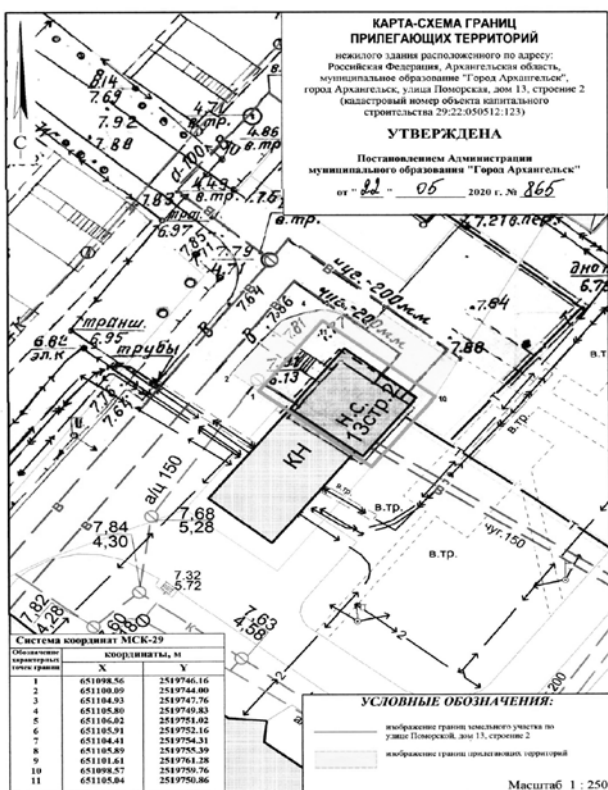
Об утверждении карты-схемы границ прилегающих территорий

В соответствии с областным законом от 23.09.2004 № 259-внеоч.-ОЗ "О реализации государственных полномочий Архангельской области в сфере правового регулирования организации и осуществления местного самоуправления", разделом 15 Правил благоустройства города Архангельска, утвержденных решением Архангельской городской Думы от 25.10.2017 № 581, Администрация муниципального образования "Город Архангельск" **постановляет:**

1. Утвердить прилагаемую карту-схему границ прилегающих территорий нежилого здания, расположенного по адресу: Российская Федерация, Архангельская область, муниципальное образование "Город Архангельск", город Архангельск, улица Поморская, дом 13, строение 2 (кадастровый номер объекта капитального строительства 29:22:050512:123).
2. Собственникам и (или) иным законным владельцам зданий, строений, сооружений, земельных участков, указанных в пункте 1 настоящего постановления, принимать участие, в том числе финансовое, в содержании прилегающих территорий.
3. Опубликовать постановление в газете "Архангельск – город воинской славы" и на официальном информационном Интернет-портале муниципального образования "Город Архангельск" в течение 10 календарных дней со дня его подписания.
4. Контроль за исполнением постановления возложить на главу администрации Ломоносовского территориального округа Администрации муниципального образования "Город Архангельск" Пономареву В.Я.
5. Настоящее постановление вступает в силу по истечении 30 календарных дней со дня его подписания.

Глава муниципального образования
 "Город Архангельск"

И.В. Годзинш



АДМИНИСТРАЦИЯ МУНИЦИПАЛЬНОГО ОБРАЗОВАНИЯ
 "ГОРОД АРХАНГЕЛЬСК"

ПОСТАНОВЛЕНИЕ

от 22 мая 2020 г. № 866

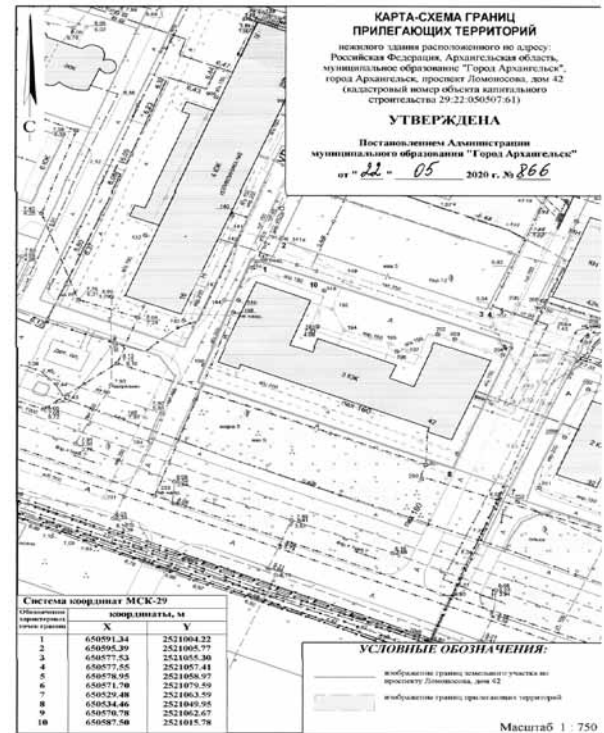
Об утверждении карты-схемы границ прилегающих территорий

В соответствии с областным законом от 23.09.2004 № 259-внеоч.-ОЗ "О реализации государственных полномочий Архангельской области в сфере правового регулирования организации и осуществления местного самоуправления", разделом 15 Правил благоустройства города Архангельска, утвержденных решением Архангельской городской Думы от 25.10.2017 № 581, Администрация муниципального образования "Город Архангельск" **постановляет:**

1. Утвердить прилагаемую карту-схему границ прилегающих территорий нежилого здания, расположенного по адресу: Российская Федерация, Архангельская область, муниципальное образование "Город Архангельск", город Архангельск, проспект Ломоносова, дом 42 (кадастровый номер объекта капитального строительства 29:22:050507:61).
2. Собственникам и (или) иным законным владельцам зданий, строений, сооружений, земельных участков, указанных в пункте 1 настоящего постановления, принимать участие, в том числе финансовое, в содержании прилегающих территорий.
3. Опубликовать постановление в газете "Архангельск – город воинской славы" и на официальном информационном Интернет-портале муниципального образования "Город Архангельск" в течение 10 календарных дней со дня его подписания.
4. Контроль за исполнением постановления возложить на главу администрации Ломоносовского территориального округа Администрации муниципального образования "Город Архангельск" Пономареву В.Я.
5. Настоящее постановление вступает в силу по истечении 30 календарных дней со дня его подписания.

Глава муниципального образования
 "Город Архангельск"

И.В. Годзинш



АДМИНИСТРАЦИЯ МУНИЦИПАЛЬНОГО ОБРАЗОВАНИЯ
 "ГОРОД АРХАНГЕЛЬСК"

ПОСТАНОВЛЕНИЕ

от 22 мая 2020 г. № 867

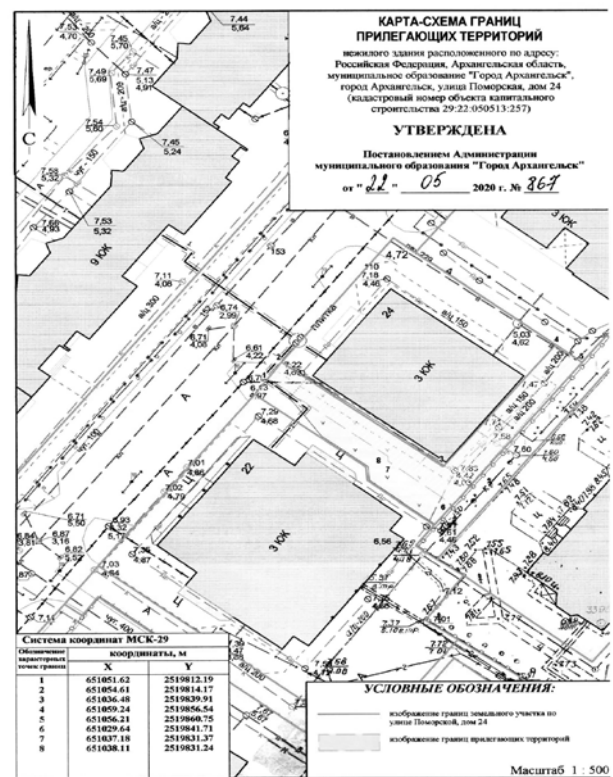
Об утверждении карты-схемы границ прилегающих территорий

В соответствии с областным законом от 23.09.2004 № 259-внеоч.-ОЗ "О реализации государственных полномочий Архангельской области в сфере правового регулирования организации и осуществления местного самоуправления", разделом 15 Правил благоустройства города Архангельска, утвержденных решением Архангельской городской Думы от 25.10.2017 № 581, Администрация муниципального образования "Город Архангельск" **постановляет:**

1. Утвердить прилагаемую карту-схему границ прилегающих территорий нежилого здания, расположенного по адресу: Российская Федерация, Архангельская область, муниципальное образование "Город Архангельск", город Архангельск, улица Поморская, дом 24 (кадастровый номер объекта капитального строительства 29:22:050513:257).
2. Собственникам и (или) иным законным владельцам зданий, строений, сооружений, земельных участков, указанных в пункте 1 настоящего постановления, принимать участие, в том числе финансовое, в содержании прилегающих территорий.
3. Опубликовать постановление в газете "Архангельск – город воинской славы" и на официальном информационном Интернет-портале муниципального образования "Город Архангельск" в течение 10 календарных дней со дня его подписания.
4. Контроль за исполнением постановления возложить на главу администрации Ломоносовского территориального округа Администрации муниципального образования "Город Архангельск" Пономареву В.Я.
5. Настоящее постановление вступает в силу по истечении 30 календарных дней со дня его подписания.

Глава муниципального образования
 "Город Архангельск"

И.В. Годзинш



АДМИНИСТРАЦИЯ МУНИЦИПАЛЬНОГО ОБРАЗОВАНИЯ
 "ГОРОД АРХАНГЕЛЬСК"

ПОСТАНОВЛЕНИЕ

от 22 мая 2020 г. № 868

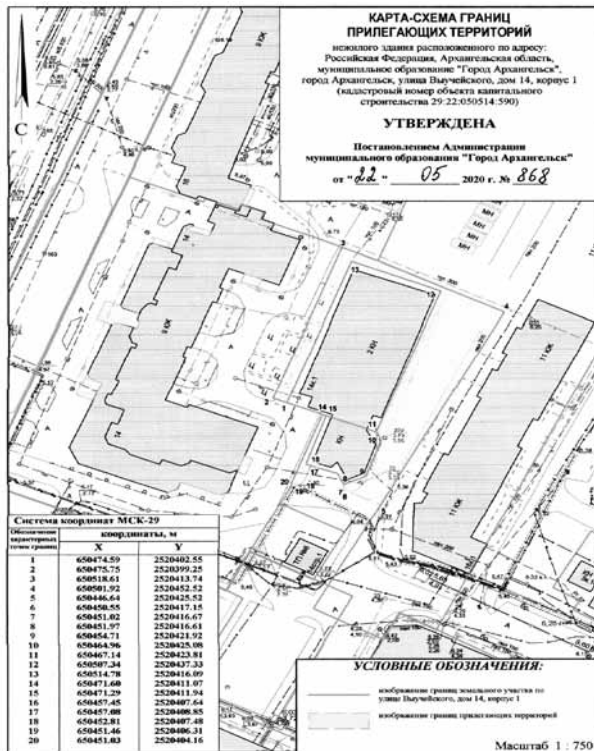
Об утверждении карты-схемы границ прилегающих территорий

В соответствии с областным законом от 23.09.2004 № 259-внеоч.-ОЗ "О реализации государственных полномочий Архангельской области в сфере правового регулирования организации и осуществления местного самоуправления", разделом 15 Правил благоустройства города Архангельска, утвержденных решением Архангельской городской Думы от 25.10.2017 № 581, Администрация муниципального образования "Город Архангельск" **постановляет:**

1. Утвердить прилагаемую карту-схему границ прилегающих территорий нежилого здания, расположенного по адресу: Российская Федерация, Архангельская область, муниципальное образование "Город Архангельск", город Архангельск, улица Вьючейского, дом 14, корпус 1 (кадастровый номер объекта капитального строительства 29:22:050514:590).
2. Собственникам и (или) иным законным владельцам зданий, строений, сооружений, земельных участков, указанных в пункте 1 настоящего постановления, принимать участие, в том числе финансовое, в содержании прилегающих территорий.
3. Опубликовать постановление в газете "Архангельск – город воинской славы" и на официальном информационном Интернет-портале муниципального образования "Город Архангельск" в течение 10 календарных дней со дня его подписания.
4. Контроль за исполнением постановления возложить на главу администрации Ломоносовского территориального округа Администрации муниципального образования "Город Архангельск" Пономареву В.Я.
5. Настоящее постановление вступает в силу по истечении 30 календарных дней со дня его подписания.

Глава муниципального образования
 "Город Архангельск"

И.В. Годзинш



АДМИНИСТРАЦИЯ МУНИЦИПАЛЬНОГО ОБРАЗОВАНИЯ
"ГОРОД АРХАНГЕЛЬСК"

ПОСТАНОВЛЕНИЕ

от 22 мая 2020 г. № 869

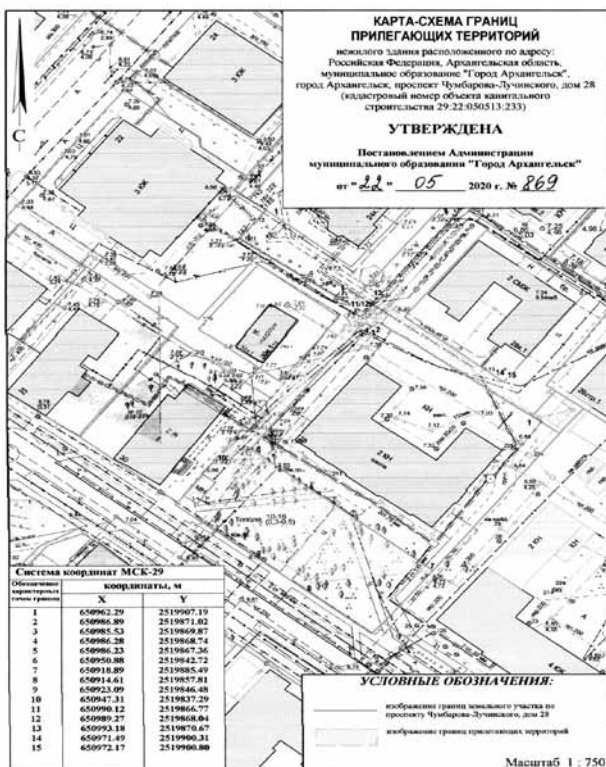
Об утверждении карты-схемы границ прилегающих территорий

В соответствии с областным законом от 23.09.2004 № 259-внеч.-ОЗ "О реализации государственных полномочий Архангельской области в сфере правового регулирования организации и осуществления местного самоуправления"...

- 1. Утвердить прилагаемую карту-схему границ прилегающих территорий нежилого здания, расположенного по адресу: Российская Федерация, Архангельская область, муниципальное образование "Город Архангельск", город Архангельск, проспект Чумбарова-Лучинского, дом 28...
2. Собственникам и (или) иным законным владельцам зданий, строений, сооружений, земельных участков, указанных в пункте 1 настоящего постановления, принимать участие...
3. Опубликовать постановление в газете "Архангельск – город воинской славы" и на официальном информационном Интернет-портале...
4. Контроль за исполнением постановления возложить на главу администрации Ломоносовского территориального округа...
5. Настоящее постановление вступает в силу по истечении 30 календарных дней со дня его подписания.

Глава муниципального образования "Город Архангельск"

И.В. Годзин



АДМИНИСТРАЦИЯ МУНИЦИПАЛЬНОГО ОБРАЗОВАНИЯ
"ГОРОД АРХАНГЕЛЬСК"

ПОСТАНОВЛЕНИЕ

от 22 мая 2020 г. № 870

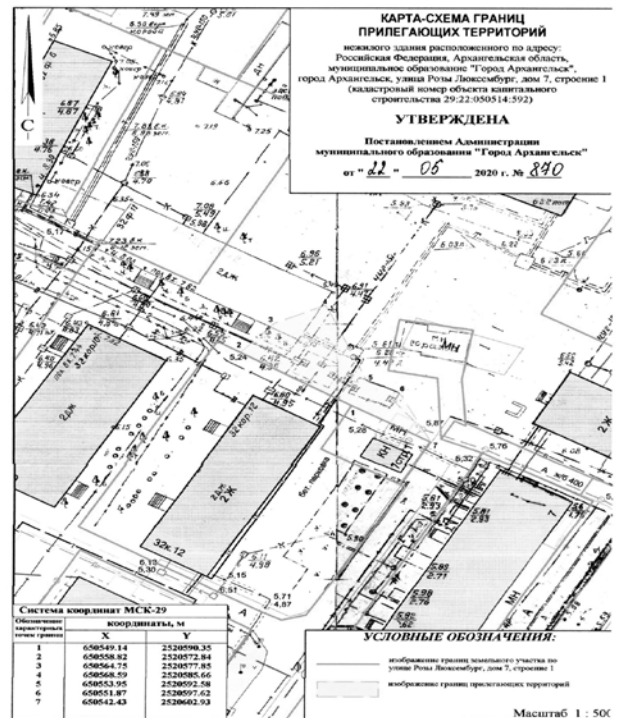
Об утверждении карты-схемы границ прилегающих территорий

В соответствии с областным законом от 23.09.2004 № 259-внеч.-ОЗ "О реализации государственных полномочий Архангельской области в сфере правового регулирования организации и осуществления местного самоуправления"...

- 1. Утвердить прилагаемую карту-схему границ прилегающих территорий нежилого здания, расположенного по адресу: Российская Федерация, Архангельская область, муниципальное образование "Город Архангельск", город Архангельск, улица Розы Люксембург, дом 7, строение 1...
2. Собственникам и (или) иным законным владельцам зданий, строений, сооружений, земельных участков, указанных в пункте 1 настоящего постановления, принимать участие...
3. Опубликовать постановление в газете "Архангельск – город воинской славы" и на официальном информационном Интернет-портале...
4. Контроль за исполнением постановления возложить на главу администрации Ломоносовского территориального округа...
5. Настоящее постановление вступает в силу по истечении 30 календарных дней со дня его подписания.

Глава муниципального образования "Город Архангельск"

И.В. Годзин



АДМИНИСТРАЦИЯ МУНИЦИПАЛЬНОГО ОБРАЗОВАНИЯ
"ГОРОД АРХАНГЕЛЬСК"

ПОСТАНОВЛЕНИЕ

от 22 мая 2020 г. № 871

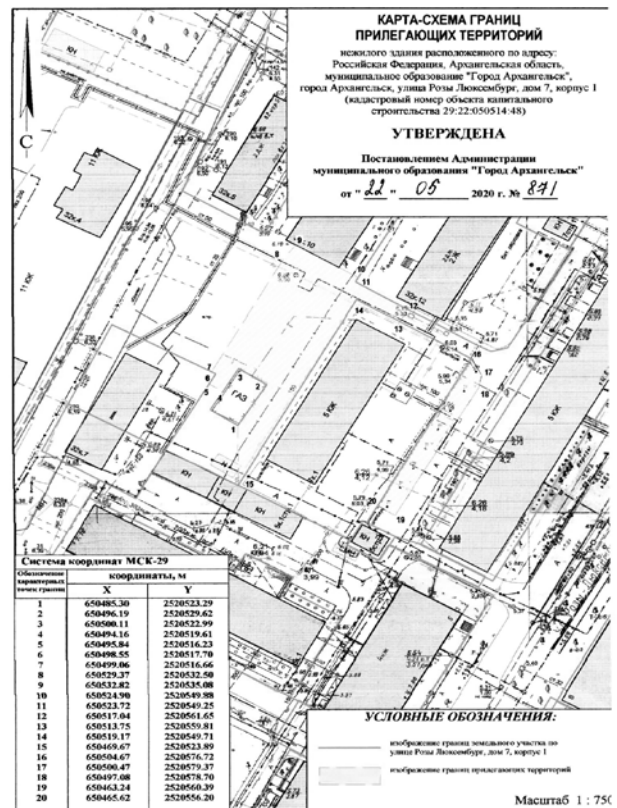
Об утверждении карты-схемы границ прилегающих территорий

В соответствии с областным законом от 23.09.2004 № 259-внеч.-ОЗ "О реализации государственных полномочий Архангельской области в сфере правового регулирования организации и осуществления местного самоуправления"...

- 1. Утвердить прилагаемую карту-схему границ прилегающих территорий нежилого здания, расположенного по адресу: Российская Федерация, Архангельская область, муниципальное образование "Город Архангельск", город Архангельск, улица Розы Люксембург, дом 7, корпус 1...
2. Собственникам и (или) иным законным владельцам зданий, строений, сооружений, земельных участков, указанных в пункте 1 настоящего постановления, принимать участие...
3. Опубликовать постановление в газете "Архангельск – город воинской славы" и на официальном информационном Интернет-портале...
4. Контроль за исполнением постановления возложить на главу администрации Ломоносовского территориального округа...
5. Настоящее постановление вступает в силу по истечении 30 календарных дней со дня его подписания.

Глава муниципального образования "Город Архангельск"

И.В. Годзин



АДМИНИСТРАЦИЯ МУНИЦИПАЛЬНОГО ОБРАЗОВАНИЯ
"ГОРОД АРХАНГЕЛЬСК"

ПОСТАНОВЛЕНИЕ

от 22 мая 2020 г. № 872

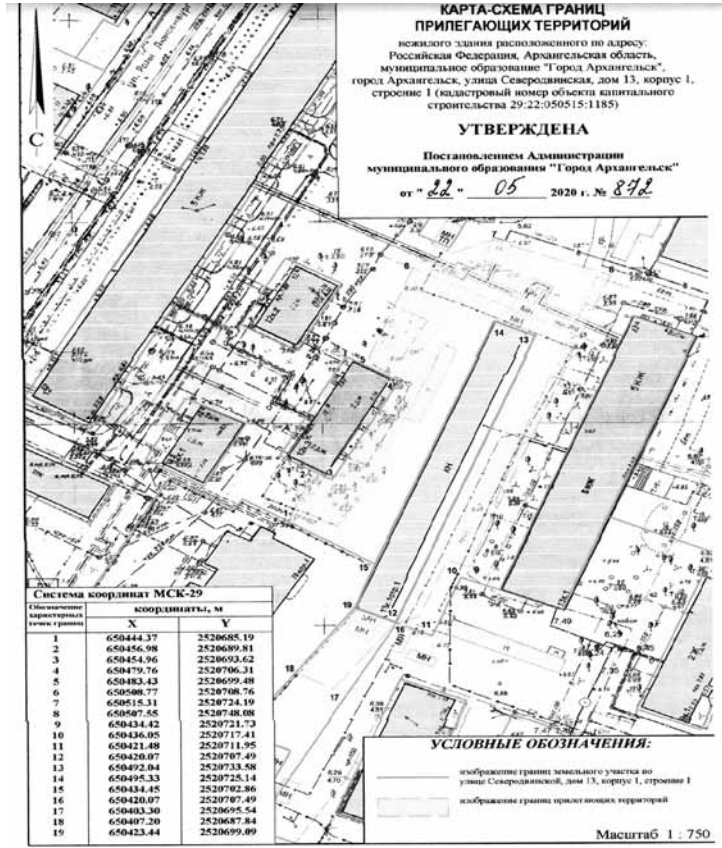
Об утверждении карты-схемы границ прилегающих территорий

В соответствии с областным законом от 23.09.2004 № 259-внеч.-ОЗ "О реализации государственных полномочий Архангельской области в сфере правового регулирования организации и осуществления местного самоуправления"...

- 1. Утвердить прилагаемую карту-схему границ прилегающих территорий нежилого здания, расположенного по адресу: Российская Федерация, Архангельская область, муниципальное образование "Город Архангельск", город Архангельск, улица Северодвинская, дом 13, корпус 1...
2. Собственникам и (или) иным законным владельцам зданий, строений, сооружений, земельных участков, указанных в пункте 1 настоящего постановления, принимать участие...
3. Опубликовать постановление в газете "Архангельск – город воинской славы" и на официальном информационном Интернет-портале...
4. Контроль за исполнением постановления возложить на главу администрации Ломоносовского территориального округа...
5. Настоящее постановление вступает в силу по истечении 30 календарных дней со дня его подписания.

Глава муниципального образования "Город Архангельск"

И.В. Годзин



АДМИНИСТРАЦИЯ МУНИЦИПАЛЬНОГО ОБРАЗОВАНИЯ
"ГОРОД АРХАНГЕЛЬСК"

ПОСТАНОВЛЕНИЕ

от 22 мая 2020 г. № 873

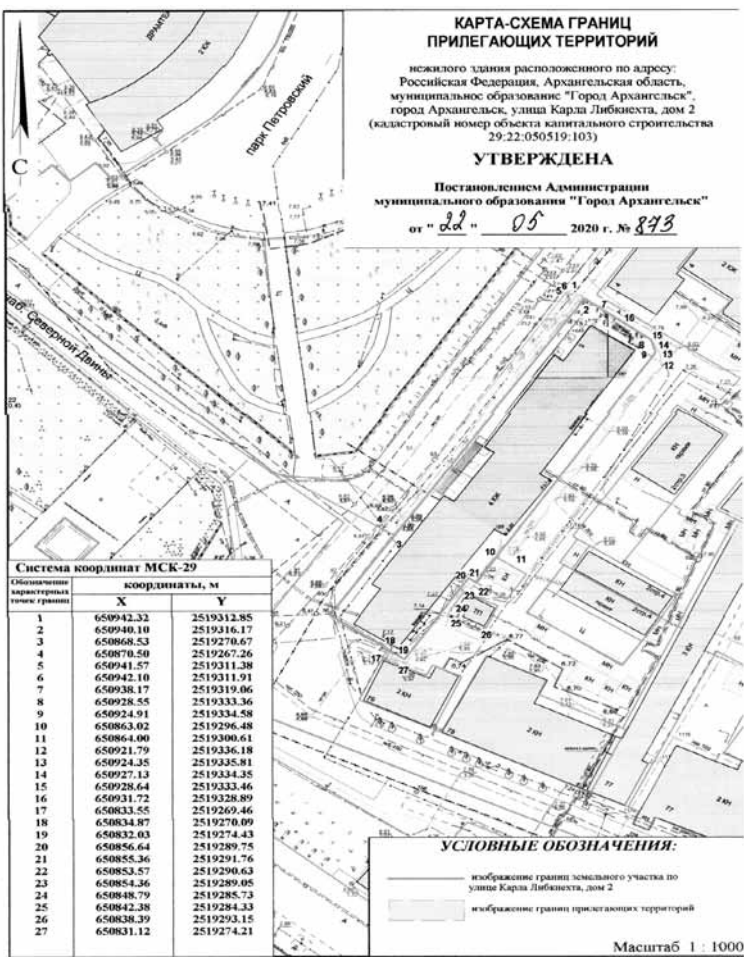
Об утверждении карты-схемы границ прилегающих территорий

В соответствии с областным законом от 23.09.2004 № 259-внеч.-ОЗ "О реализации государственных полномочий Архангельской области в сфере правового регулирования организации и осуществления местного самоуправления", разделом 15 Правил благоустройства города Архангельска, утвержденных решением Архангельской городской Думы от 25.10.2017 № 581, Администрация муниципального образования "Город Архангельск" постановляет:

1. Утвердить прилагаемую карту-схему границ прилегающих территорий нежилого здания, расположенного по адресу: Российская Федерация, Архангельская область, муниципальное образование "Город Архангельск", город Архангельск, улица Карла Либкнехта, дом 2 (кадастровый номер объекта капитального строительства 29-22-050519-103).
2. Собственникам и (или) иным законным владельцам зданий, строений, сооружений, земельных участков, указанных в пункте 1 настоящего постановления, принимать участие, в том числе финансовое, в содержании прилегающих территорий.
3. Опубликовать постановление в газете "Архангельск – город воинской славы" и на официальном информационном Интернет-портале муниципального образования "Город Архангельск" в течение 10 календарных дней со дня его подписания.
4. Контроль за исполнением постановления возложить на главу администрации Ломоносовского территориального округа Администрации муниципального образования "Город Архангельск" Пономареву В.Я.
5. Настоящее постановление вступает в силу по истечении 30 календарных дней со дня его подписания.

Глава муниципального образования
"Город Архангельск"

И.В. Годзин



АДМИНИСТРАЦИЯ МУНИЦИПАЛЬНОГО ОБРАЗОВАНИЯ
"ГОРОД АРХАНГЕЛЬСК"

ПОСТАНОВЛЕНИЕ

от 22 мая 2020 г. № 874

Об утверждении карты-схемы границ прилегающих территорий

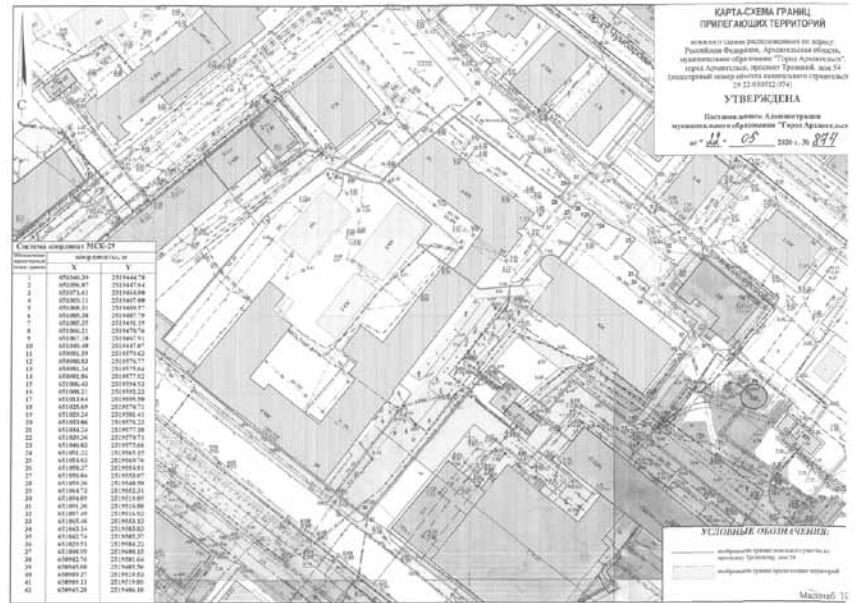
В соответствии с областным законом от 23.09.2004 № 259-внеч.-ОЗ "О реализации государственных полномочий Архан-

гельской области в сфере правового регулирования организации и осуществления местного самоуправления", разделом 15 Правил благоустройства города Архангельска, утвержденных решением Архангельской городской Думы от 25.10.2017 № 581, Администрация муниципального образования "Город Архангельск" постановляет:

1. Утвердить прилагаемую карту-схему границ прилегающих территорий нежилого здания, расположенного по адресу: Российская Федерация, Архангельская область, муниципальное образование "Город Архангельск", город Архангельск, проспект Троицкий, дом 54 (кадастровый номер объекта капитального строительства 29-22-050512-974).
2. Собственникам и (или) иным законным владельцам зданий, строений, сооружений, земельных участков, указанных в пункте 1 настоящего постановления, принимать участие, в том числе финансовое, в содержании прилегающих территорий.
3. Опубликовать постановление в газете "Архангельск – город воинской славы" и на официальном информационном Интернет-портале муниципального образования "Город Архангельск" в течение 10 календарных дней со дня его подписания.
4. Контроль за исполнением постановления возложить на главу администрации Ломоносовского территориального округа Администрации муниципального образования "Город Архангельск" Пономареву В.Я.
5. Настоящее постановление вступает в силу по истечении 30 календарных дней со дня его подписания.

Глава муниципального образования
"Город Архангельск"

И.В. Годзин



АДМИНИСТРАЦИЯ МУНИЦИПАЛЬНОГО ОБРАЗОВАНИЯ
"ГОРОД АРХАНГЕЛЬСК"

ПОСТАНОВЛЕНИЕ

от 22 мая 2020 г. № 875

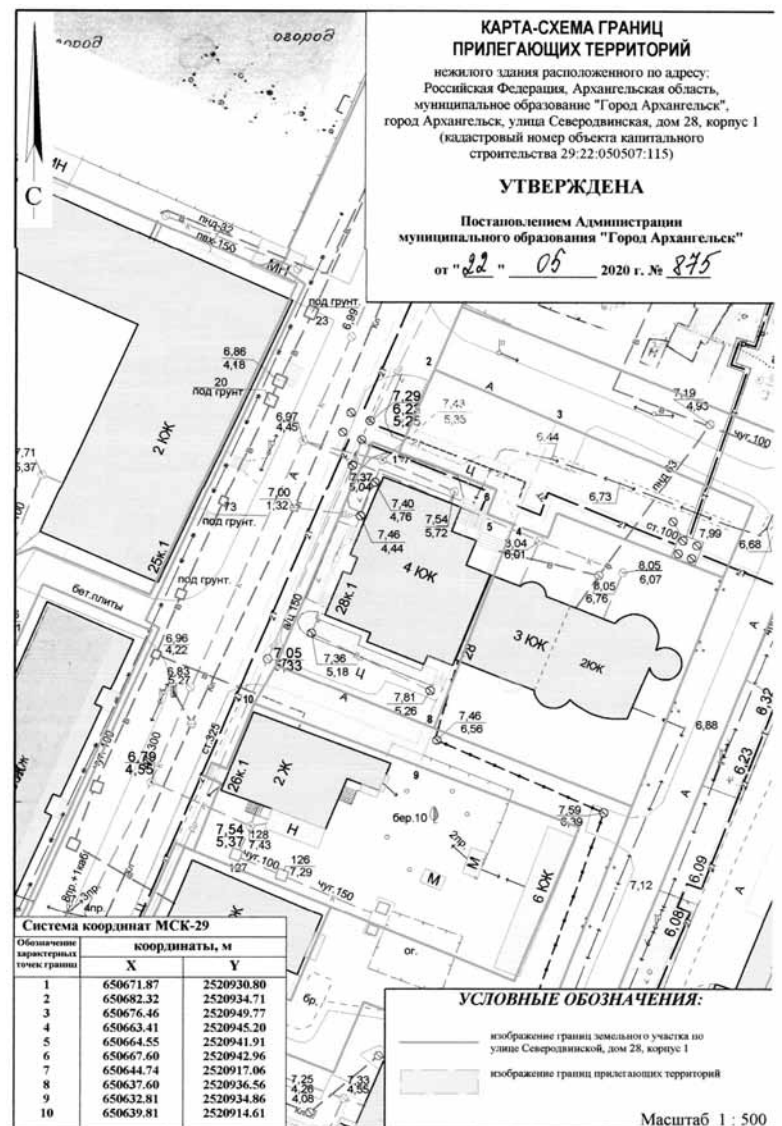
Об утверждении карты-схемы границ прилегающих территорий

В соответствии с областным законом от 23.09.2004 № 259-внеч.-ОЗ "О реализации государственных полномочий Архангельской области в сфере правового регулирования организации и осуществления местного самоуправления", разделом 15 Правил благоустройства города Архангельска, утвержденных решением Архангельской городской Думы от 25.10.2017 № 581, Администрация муниципального образования "Город Архангельск" постановляет:

1. Утвердить прилагаемую карту-схему границ прилегающих территорий нежилого здания, расположенного по адресу: Российская Федерация, Архангельская область, муниципальное образование "Город Архангельск", город Архангельск, улица Северодвинская, дом 28, корпус 1 (кадастровый номер объекта капитального строительства 29-22-050507-115).
2. Собственникам и (или) иным законным владельцам зданий, строений, сооружений, земельных участков, указанных в пункте 1 настоящего постановления, принимать участие, в том числе финансовое, в содержании прилегающих территорий.
3. Опубликовать постановление в газете "Архангельск – город воинской славы" и на официальном информационном Интернет-портале муниципального образования "Город Архангельск" в течение 10 календарных дней со дня его подписания.
4. Контроль за исполнением постановления возложить на главу администрации Ломоносовского территориального округа Администрации муниципального образования "Город Архангельск" Пономареву В.Я.
5. Настоящее постановление вступает в силу по истечении 30 календарных дней со дня его подписания.

Глава муниципального образования
"Город Архангельск"

И.В. Годзин



АДМИНИСТРАЦИЯ МУНИЦИПАЛЬНОГО ОБРАЗОВАНИЯ "ГОРОД АРХАНГЕЛЬСК"

ПОСТАНОВЛЕНИЕ

от 22 мая 2020 г. № 876

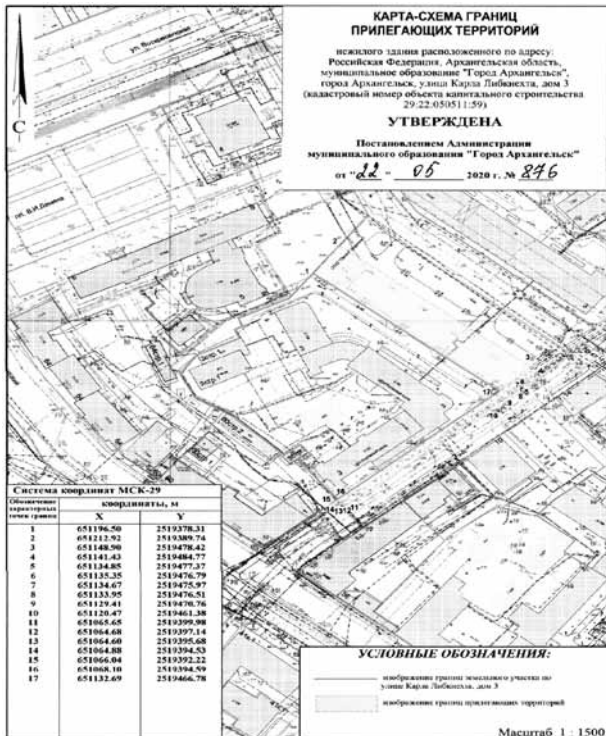
Об утверждении карты-схемы границ прилегающих территорий

В соответствии с областным законом от 23.09.2004 № 259-внеч.-ОЗ "О реализации государственных полномочий Архангельской области в сфере правового регулирования организации и осуществления местного самоуправления", разделом 15 Правил благоустройства города Архангельска, утвержденных решением Архангельской городской Думы от 25.10.2017 № 581, Администрация муниципального образования "Город Архангельск" **постановляет:**

1. Утвердить прилагаемую карту-схему границ прилегающих территорий нежилого здания, расположенного по адресу: Российская Федерация, Архангельская область, муниципальное образование "Город Архангельск", город Архангельск, улица Карла Либкнехта, дом 3 (кадастровый номер объекта капитального строительства 29:22:050511:59).
2. Собственникам и (или) иным законным владельцам зданий, строений, сооружений, земельных участков, указанных в пункте 1 настоящего постановления, принимать участие, в том числе финансовое, в содержании прилегающих территорий.
3. Опубликовать постановление в газете "Архангельск – город воинской славы" и на официальном информационном Интернет-портале муниципального образования "Город Архангельск" в течение 10 календарных дней со дня его подписания.
4. Контроль за исполнением постановления возложить на главу администрации Ломоносовского территориального округа Администрации муниципального образования "Город Архангельск" Пономареву В.Я.
5. Настоящее постановление вступает в силу по истечении 30 календарных дней со дня его подписания.

Глава муниципального образования
"Город Архангельск"

И.В. Годзин



АДМИНИСТРАЦИЯ МУНИЦИПАЛЬНОГО ОБРАЗОВАНИЯ "ГОРОД АРХАНГЕЛЬСК"

ПОСТАНОВЛЕНИЕ

от 22 мая 2020 г. № 877

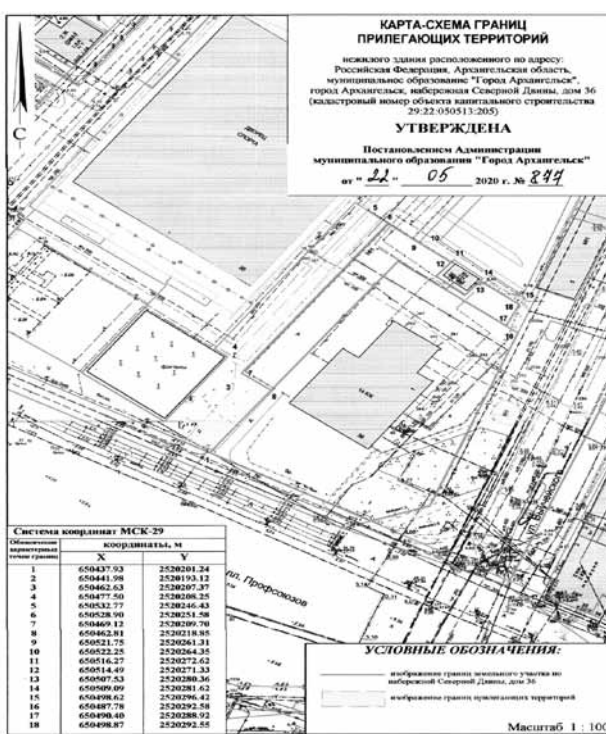
Об утверждении карты-схемы границ прилегающих территорий

В соответствии с областным законом от 23.09.2004 № 259-внеч.-ОЗ "О реализации государственных полномочий Архангельской области в сфере правового регулирования организации и осуществления местного самоуправления", разделом 15 Правил благоустройства города Архангельска, утвержденных решением Архангельской городской Думы от 25.10.2017 № 581, Администрация муниципального образования "Город Архангельск" **постановляет:**

1. Утвердить прилагаемую карту-схему границ прилегающих территорий нежилого здания, расположенного по адресу: Российская Федерация, Архангельская область, муниципальное образование "Город Архангельск", город Архангельск, набережная Северной Двины, дом 36 (кадастровый номер объекта капитального строительства 29:22:050513:205).
2. Собственникам и (или) иным законным владельцам зданий, строений, сооружений, земельных участков, указанных в пункте 1 настоящего постановления, принимать участие, в том числе финансовое, в содержании прилегающих территорий.
3. Опубликовать постановление в газете "Архангельск – город воинской славы" и на официальном информационном Интернет-портале муниципального образования "Город Архангельск" в течение 10 календарных дней со дня его подписания.
4. Контроль за исполнением постановления возложить на главу администрации Ломоносовского территориального округа Администрации муниципального образования "Город Архангельск" Пономареву В.Я.
5. Настоящее постановление вступает в силу по истечении 30 календарных дней со дня его подписания.

Глава муниципального образования
"Город Архангельск"

И.В. Годзин



АДМИНИСТРАЦИЯ МУНИЦИПАЛЬНОГО ОБРАЗОВАНИЯ "ГОРОД АРХАНГЕЛЬСК"

ПОСТАНОВЛЕНИЕ

от 22 мая 2020 г. № 878

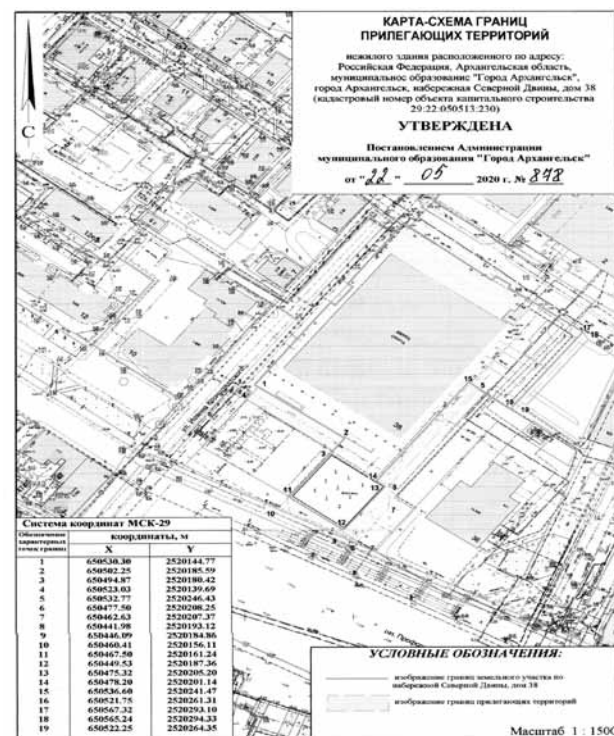
Об утверждении карты-схемы границ прилегающих территорий

В соответствии с областным законом от 23.09.2004 № 259-внеч.-ОЗ "О реализации государственных полномочий Архангельской области в сфере правового регулирования организации и осуществления местного самоуправления", разделом 15 Правил благоустройства города Архангельска, утвержденных решением Архангельской городской Думы от 25.10.2017 № 581, Администрация муниципального образования "Город Архангельск" **постановляет:**

1. Утвердить прилагаемую карту-схему границ прилегающих территорий нежилого здания, расположенного по адресу: Российская Федерация, Архангельская область, муниципальное образование "Город Архангельск", город Архангельск, набережная Северной Двины, дом 38 (кадастровый номер объекта капитального строительства 29:22:050513:230).
2. Собственникам и (или) иным законным владельцам зданий, строений, сооружений, земельных участков, указанных в пункте 1 настоящего постановления, принимать участие, в том числе финансовое, в содержании прилегающих территорий.
3. Опубликовать постановление в газете "Архангельск – город воинской славы" и на официальном информационном Интернет-портале муниципального образования "Город Архангельск" в течение 10 календарных дней со дня его подписания.
4. Контроль за исполнением постановления возложить на главу администрации Ломоносовского территориального округа Администрации муниципального образования "Город Архангельск" Пономареву В.Я.
5. Настоящее постановление вступает в силу по истечении 30 календарных дней со дня его подписания.

Глава муниципального образования
"Город Архангельск"

И.В. Годзин



АДМИНИСТРАЦИЯ МУНИЦИПАЛЬНОГО ОБРАЗОВАНИЯ "ГОРОД АРХАНГЕЛЬСК"

ПОСТАНОВЛЕНИЕ

от 22 мая 2020 г. № 879

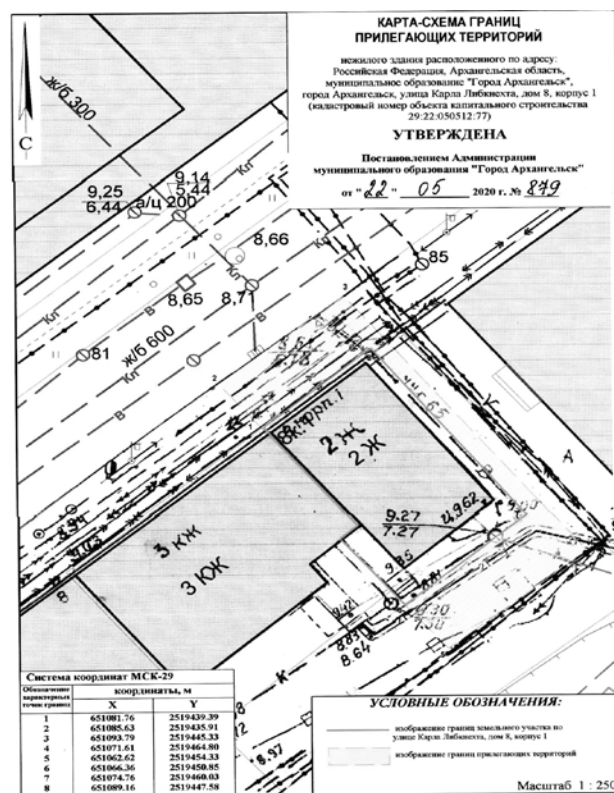
Об утверждении карты-схемы границ прилегающих территорий

В соответствии с областным законом от 23.09.2004 № 259-внеч.-ОЗ "О реализации государственных полномочий Архангельской области в сфере правового регулирования организации и осуществления местного самоуправления", разделом 15 Правил благоустройства города Архангельска, утвержденных решением Архангельской городской Думы от 25.10.2017 № 581, Администрация муниципального образования "Город Архангельск" **постановляет:**

1. Утвердить прилагаемую карту-схему границ прилегающих территорий нежилого здания, расположенного по адресу: Российская Федерация, Архангельская область, муниципальное образование "Город Архангельск", город Архангельск, улица Карла Либкнехта, дом 8, корпус 1 (кадастровый номер объекта капитального строительства 29:22:050512:77).
2. Собственникам и (или) иным законным владельцам зданий, строений, сооружений, земельных участков, указанных в пункте 1 настоящего постановления, принимать участие, в том числе финансовое, в содержании прилегающих территорий.
3. Опубликовать постановление в газете "Архангельск – город воинской славы" и на официальном информационном Интернет-портале муниципального образования "Город Архангельск" в течение 10 календарных дней со дня его подписания.
4. Контроль за исполнением постановления возложить на главу администрации Ломоносовского территориального округа Администрации муниципального образования "Город Архангельск" Пономареву В.Я.
5. Настоящее постановление вступает в силу по истечении 30 календарных дней со дня его подписания.

Глава муниципального образования
"Город Архангельск"

И.В. Годзин



АДМИНИСТРАЦИЯ МУНИЦИПАЛЬНОГО ОБРАЗОВАНИЯ
"ГОРОД АРХАНГЕЛЬСК"

ПОСТАНОВЛЕНИЕ

от 22 мая 2020 г. № 880

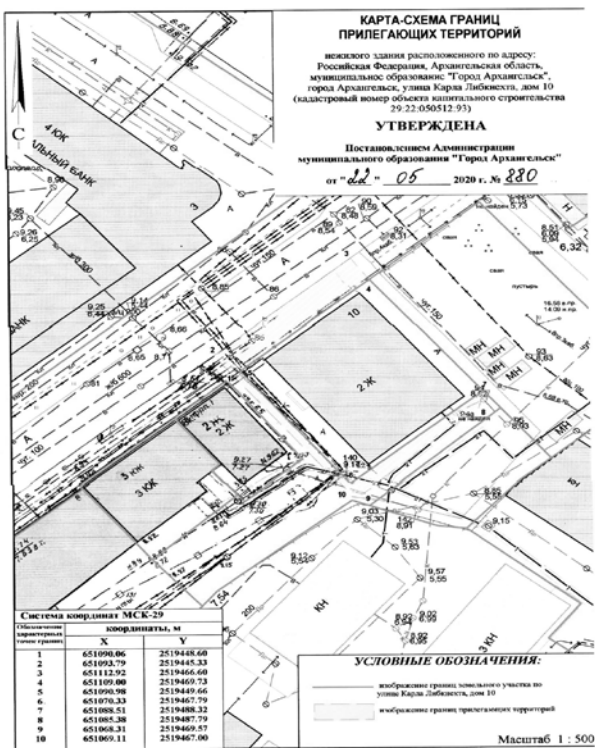
Об утверждении карты-схемы границ прилегающих территорий

В соответствии с областным законом от 23.09.2004 № 259-внеч.-ОЗ "О реализации государственных полномочий Архангельской области в сфере правового регулирования организации и осуществления местного самоуправления", разделом 15 Правил благоустройства города Архангельска, утвержденных решением Архангельской городской Думы от 25.10.2017 № 581, Администрация муниципального образования "Город Архангельск" **постановляет:**

1. Утвердить прилагаемую карту-схему границ прилегающих территорий нежилого здания, расположенного по адресу: Российская Федерация, Архангельская область, муниципальное образование "Город Архангельск", город Архангельск, улица Карла Либкнехта, дом 10 (кадастровый номер объекта капитального строительства 29:22:050512:93).
2. Собственникам и (или) иным законным владельцам зданий, строений, сооружений, земельных участков, указанных в пункте 1 настоящего постановления, принимать участие, в том числе финансовое, в содержании прилегающих территорий.
3. Опубликовать постановление в газете "Архангельск – город воинской славы" и на официальном информационном Интернет-портале муниципального образования "Город Архангельск" в течение 10 календарных дней со дня его подписания.
4. Контроль за исполнением постановления возложить на главу администрации Ломоносовского территориального округа Администрации муниципального образования "Город Архангельск" Пономареву В.Я.
5. Настоящее постановление вступает в силу по истечении 30 календарных дней со дня его подписания.

Глава муниципального образования
"Город Архангельск"

И.В. Годзин



АДМИНИСТРАЦИЯ МУНИЦИПАЛЬНОГО ОБРАЗОВАНИЯ
"ГОРОД АРХАНГЕЛЬСК"

ПОСТАНОВЛЕНИЕ

от 22 мая 2020 г. № 882

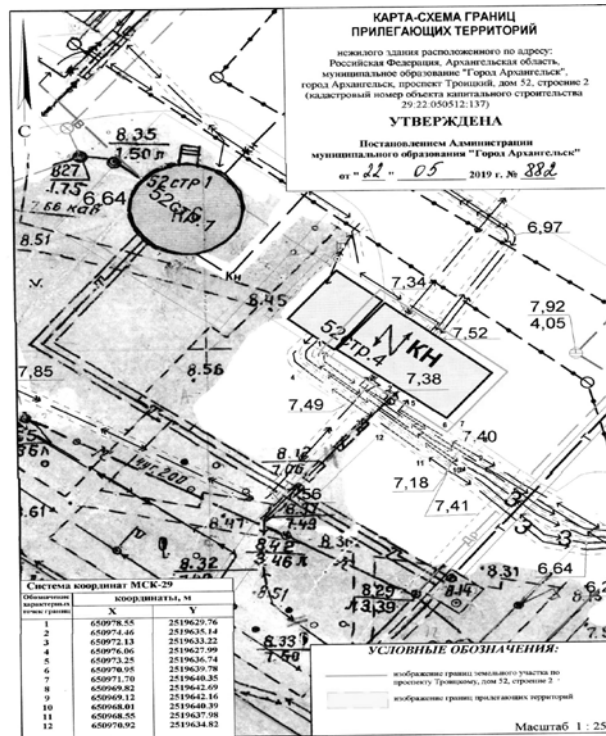
Об утверждении карты-схемы границ прилегающих территорий

В соответствии с областным законом от 23.09.2004 № 259-внеч.-ОЗ "О реализации государственных полномочий Архангельской области в сфере правового регулирования организации и осуществления местного самоуправления", разделом 15 Правил благоустройства города Архангельска, утвержденных решением Архангельской городской Думы от 25.10.2017 № 581, Администрация муниципального образования "Город Архангельск" **постановляет:**

1. Утвердить прилагаемую карту-схему границ прилегающих территорий нежилого здания, расположенного по адресу: Российская Федерация, Архангельская область, муниципальное образование "Город Архангельск", город Архангельск, проспект Троицкий, дом 52, строение 2 (кадастровый номер объекта капитального строительства 29:22:050512:137).
2. Собственникам и (или) иным законным владельцам зданий, строений, сооружений, земельных участков, указанных в пункте 1 настоящего постановления, принимать участие, в том числе финансовое, в содержании прилегающих территорий.
3. Опубликовать постановление в газете "Архангельск – город воинской славы" и на официальном информационном Интернет-портале муниципального образования "Город Архангельск" в течение 10 календарных дней со дня его подписания.
4. Контроль за исполнением постановления возложить на главу администрации Ломоносовского территориального округа Администрации муниципального образования "Город Архангельск" Пономареву В.Я.
5. Настоящее постановление вступает в силу по истечении 30 календарных дней со дня его подписания.

Глава муниципального образования
"Город Архангельск"

И.В. Годзин



АДМИНИСТРАЦИЯ МУНИЦИПАЛЬНОГО ОБРАЗОВАНИЯ
"ГОРОД АРХАНГЕЛЬСК"

ПОСТАНОВЛЕНИЕ

от 22 мая 2020 г. № 883

Об утверждении карты-схемы границ прилегающих территорий

В соответствии с областным законом от 23.09.2004 № 259-внеч.-ОЗ "О реализации государственных полномочий Архангельской области в сфере правового регулирования организации и осуществления местного самоуправления", разделом 15 Правил благоустройства города Архангельска, утвержденных решением Архангельской городской Думы от 25.10.2017 № 581, Администрация муниципального образования "Город Архангельск" **постановляет:**

1. Утвердить прилагаемую карту-схему границ прилегающих территорий нежилого здания, расположенного по адресу: Российская Федерация, Архангельская область, муниципальное образование "Город Архангельск", город Архангельск, проспект Троицкий, дом 60 (кадастровый номер объекта капитального строительства 29:22:050511:68).
2. Собственникам и (или) иным законным владельцам зданий, строений, сооружений, земельных участков, указанных в пункте 1 настоящего постановления, принимать участие, в том числе финансовое, в содержании прилегающих территорий.
3. Опубликовать постановление в газете "Архангельск – город воинской славы" и на официальном информационном Интернет-портале муниципального образования "Город Архангельск" в течение 10 календарных дней со дня его подписания.
4. Контроль за исполнением постановления возложить на главу администрации Ломоносовского территориального округа Администрации муниципального образования "Город Архангельск" Пономареву В.Я.
5. Настоящее постановление вступает в силу по истечении 30 календарных дней со дня его подписания.

Глава муниципального образования
"Город Архангельск"

И.В. Годзин

АДМИНИСТРАЦИЯ МУНИЦИПАЛЬНОГО ОБРАЗОВАНИЯ
"ГОРОД АРХАНГЕЛЬСК"

ПОСТАНОВЛЕНИЕ

от 22 мая 2020 г. № 881

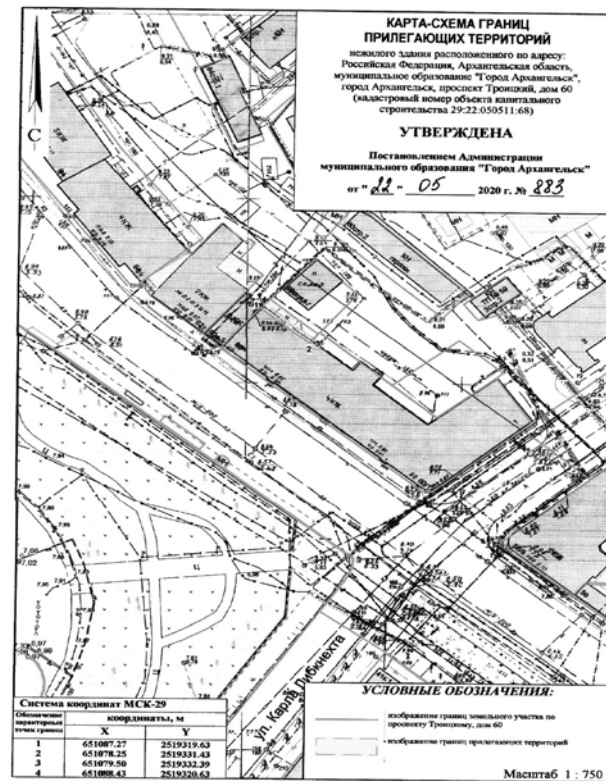
Об утверждении карты-схемы границ прилегающих территорий

В соответствии с областным законом от 23.09.2004 № 259-внеч.-ОЗ "О реализации государственных полномочий Архангельской области в сфере правового регулирования организации и осуществления местного самоуправления", разделом 15 Правил благоустройства города Архангельска, утвержденных решением Архангельской городской Думы от 25.10.2017 № 581, Администрация муниципального образования "Город Архангельск" **постановляет:**

1. Утвердить прилагаемую карту-схему границ прилегающих территорий нежилого здания, расположенного по адресу: Российская Федерация, Архангельская область, муниципальное образование "Город Архангельск", город Архангельск, улица Северодвинская, дом 16 (кадастровый номер объекта капитального строительства 29:22:050507:101).
2. Собственникам и (или) иным законным владельцам зданий, строений, сооружений, земельных участков, указанных в пункте 1 настоящего постановления, принимать участие, в том числе финансовое, в содержании прилегающих территорий.
3. Опубликовать постановление в газете "Архангельск – город воинской славы" и на официальном информационном Интернет-портале муниципального образования "Город Архангельск" в течение 10 календарных дней со дня его подписания.
4. Контроль за исполнением постановления возложить на главу администрации Ломоносовского территориального округа Администрации муниципального образования "Город Архангельск" Пономареву В.Я.
5. Настоящее постановление вступает в силу по истечении 30 календарных дней со дня его подписания.

Глава муниципального образования
"Город Архангельск"

И.В. Годзин



АДМИНИСТРАЦИЯ МУНИЦИПАЛЬНОГО ОБРАЗОВАНИЯ
"ГОРОД АРХАНГЕЛЬСК"

ПОСТАНОВЛЕНИЕ

от 22 мая 2020 г. № 884

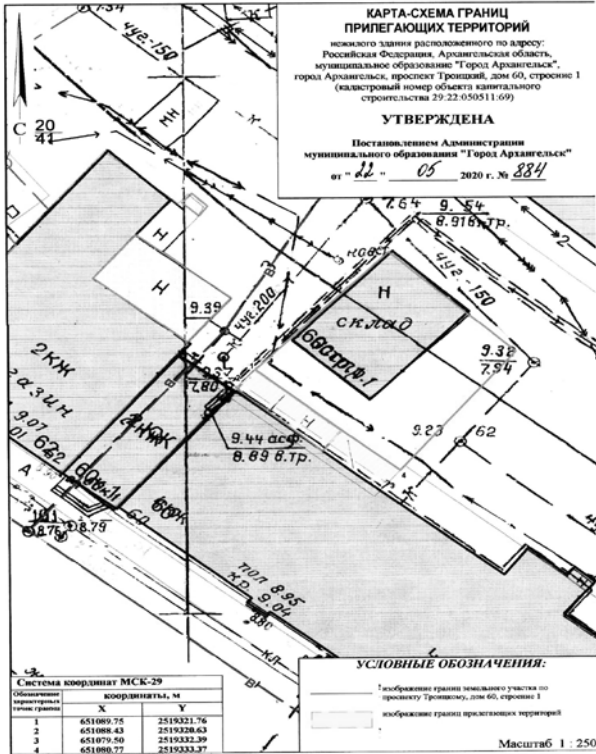
Об утверждении карты-схемы границ прилегающих территорий

В соответствии с областным законом от 23.09.2004 № 259-внеч.-ОЗ "О реализации государственных полномочий Архангельской области в сфере правового регулирования организации и осуществления местного самоуправления", разделом 15 Правил благоустройства города Архангельска, утвержденных решением Архангельской городской Думы от 25.10.2017 № 581, Администрация муниципального образования "Город Архангельск" постановляет:

- 1. Утвердить прилагаемую карту-схему границ прилегающих территорий нежилого здания, расположенного по адресу: Российская Федерация, Архангельская область, муниципальное образование "Город Архангельск", город Архангельск, проспект Троицкий, дом 60, строение 1 (кадастровый номер объекта капитального строительства 29:22:050511:69).
2. Собственникам и (или) иным законным владельцам зданий, строений, сооружений, земельных участков, указанных в пункте 1 настоящего постановления, принимать участие, в том числе финансовое, в содержании прилегающих территорий.
3. Опубликовать постановление в газете "Архангельск – город воинской славы" и на официальном информационном Интернет-портале муниципального образования "Город Архангельск" в течение 10 календарных дней со дня его подписания.
4. Контроль за исполнением постановления возложить на главу администрации Ломоносовского территориального округа Администрации муниципального образования "Город Архангельск" Пономареву В.Я.
5. Настоящее постановление вступает в силу по истечении 30 календарных дней со дня его подписания.

Глава муниципального образования "Город Архангельск"

И.В. Годзин



АДМИНИСТРАЦИЯ МУНИЦИПАЛЬНОГО ОБРАЗОВАНИЯ
"ГОРОД АРХАНГЕЛЬСК"

ПОСТАНОВЛЕНИЕ

от 22 мая 2020 г. № 885

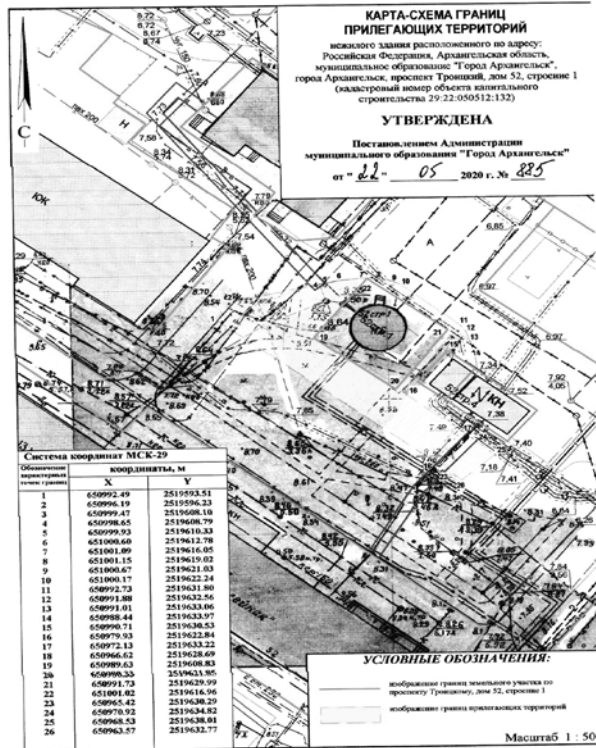
Об утверждении карты-схемы границ прилегающих территорий

В соответствии с областным законом от 23.09.2004 № 259-внеч.-ОЗ "О реализации государственных полномочий Архангельской области в сфере правового регулирования организации и осуществления местного самоуправления", разделом 15 Правил благоустройства города Архангельска, утвержденных решением Архангельской городской Думы от 25.10.2017 № 581, Администрация муниципального образования "Город Архангельск" постановляет:

- 1. Утвердить прилагаемую карту-схему границ прилегающих территорий нежилого здания, расположенного по адресу: Российская Федерация, Архангельская область, муниципальное образование "Город Архангельск", город Архангельск, проспект Троицкий, дом 52, строение 1 (кадастровый номер объекта капитального строительства 29:22:050512:132).
2. Собственникам и (или) иным законным владельцам зданий, строений, сооружений, земельных участков, указанных в пункте 1 настоящего постановления, принимать участие, в том числе финансовое, в содержании прилегающих территорий.
3. Опубликовать постановление в газете "Архангельск – город воинской славы" и на официальном информационном Интернет-портале муниципального образования "Город Архангельск" в течение 10 календарных дней со дня его подписания.
4. Контроль за исполнением постановления возложить на главу администрации Ломоносовского территориального округа Администрации муниципального образования "Город Архангельск" Пономареву В.Я.
5. Настоящее постановление вступает в силу по истечении 30 календарных дней со дня его подписания.

Глава муниципального образования "Город Архангельск"

И.В. Годзин



АДМИНИСТРАЦИЯ МУНИЦИПАЛЬНОГО ОБРАЗОВАНИЯ
"ГОРОД АРХАНГЕЛЬСК"

ПОСТАНОВЛЕНИЕ

от 22 мая 2020 г. № 886

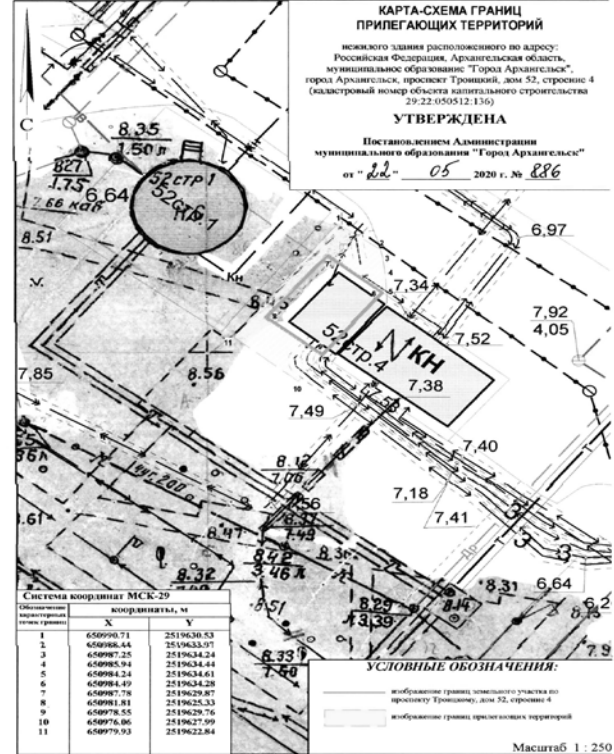
Об утверждении карты-схемы границ прилегающих территорий

В соответствии с областным законом от 23.09.2004 № 259-внеч.-ОЗ "О реализации государственных полномочий Архангельской области в сфере правового регулирования организации и осуществления местного самоуправления", разделом 15 Правил благоустройства города Архангельска, утвержденных решением Архангельской городской Думы от 25.10.2017 № 581, Администрация муниципального образования "Город Архангельск" постановляет:

- 1. Утвердить прилагаемую карту-схему границ прилегающих территорий нежилого здания, расположенного по адресу: Российская Федерация, Архангельская область, муниципальное образование "Город Архангельск", город Архангельск, проспект Троицкий, дом 52, строение 4 (кадастровый номер объекта капитального строительства 29:22:050512:136).
2. Собственникам и (или) иным законным владельцам зданий, строений, сооружений, земельных участков, указанных в пункте 1 настоящего постановления, принимать участие, в том числе финансовое, в содержании прилегающих территорий.
3. Опубликовать постановление в газете "Архангельск – город воинской славы" и на официальном информационном Интернет-портале муниципального образования "Город Архангельск" в течение 10 календарных дней со дня его подписания.
4. Контроль за исполнением постановления возложить на главу администрации Ломоносовского территориального округа Администрации муниципального образования "Город Архангельск" Пономареву В.Я.
5. Настоящее постановление вступает в силу по истечении 30 календарных дней со дня его подписания.

Глава муниципального образования "Город Архангельск"

И.В. Годзин



АДМИНИСТРАЦИЯ МУНИЦИПАЛЬНОГО ОБРАЗОВАНИЯ
"ГОРОД АРХАНГЕЛЬСК"

ПОСТАНОВЛЕНИЕ

от 22 мая 2020 г. № 887

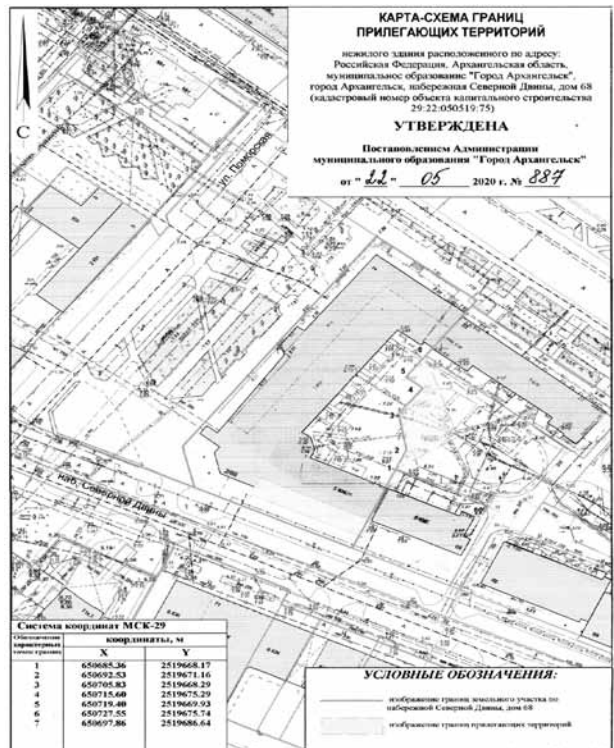
Об утверждении карты-схемы границ прилегающих территорий

В соответствии с областным законом от 23.09.2004 № 259-внеч.-ОЗ "О реализации государственных полномочий Архангельской области в сфере правового регулирования организации и осуществления местного самоуправления", разделом 15 Правил благоустройства города Архангельска, утвержденных решением Архангельской городской Думы от 25.10.2017 № 581, Администрация муниципального образования "Город Архангельск" постановляет:

- 1. Утвердить прилагаемую карту-схему границ прилегающих территорий нежилого здания, расположенного по адресу: Российская Федерация, Архангельская область, муниципальное образование "Город Архангельск", город Архангельск, набережная Северной Двины, дом 68 (кадастровый номер объекта капитального строительства 29:22:050519:75).
2. Собственникам и (или) иным законным владельцам зданий, строений, сооружений, земельных участков, указанных в пункте 1 настоящего постановления, принимать участие, в том числе финансовое, в содержании прилегающих территорий.
3. Опубликовать постановление в газете "Архангельск – город воинской славы" и на официальном информационном Интернет-портале муниципального образования "Город Архангельск" в течение 10 календарных дней со дня его подписания.
4. Контроль за исполнением постановления возложить на главу администрации Ломоносовского территориального округа Администрации муниципального образования "Город Архангельск" Пономареву В.Я.
5. Настоящее постановление вступает в силу по истечении 30 календарных дней со дня его подписания.

Глава муниципального образования "Город Архангельск"

И.В. Годзин



АДМИНИСТРАЦИЯ МУНИЦИПАЛЬНОГО ОБРАЗОВАНИЯ
"ГОРОД АРХАНГЕЛЬСК"

ПОСТАНОВЛЕНИЕ

от 22 мая 2020 г. № 888


Об утверждении карты-схемы границ прилегающих территорий

В соответствии с областным законом от 23.09.2004 № 259-внеч.-ОЗ "О реализации государственных полномочий Архангельской области в сфере правового регулирования организации и осуществления местного самоуправления", разделом 15 Правил благоустройства города Архангельска, утвержденных решением Архангельской городской Думы от 25.10.2017 № 581, Администрация муниципального образования "Город Архангельск" **постановляет:**

1. Утвердить прилагаемую карту-схему границ прилегающих территорий нежилого здания, расположенного по адресу: Российская Федерация, Архангельская область, муниципальное образование "Город Архангельск", город Архангельск, проспект Троицкий, дом 20 (кадастровый номер объекта капитального строительства 29:22:050513:290).
2. Собственникам и (или) иным законным владельцам зданий, строений, сооружений, земельных участков, указанных в пункте 1 настоящего постановления, принимать участие, в том числе финансовое, в содержании прилегающих территорий.
3. Опубликовать постановление в газете "Архангельск – город воинской славы" и на официальном информационном Интернет-портале муниципального образования "Город Архангельск" в течение 10 календарных дней со дня его подписания.
4. Контроль за исполнением постановления возложить на главу администрации Ломоносовского территориального округа Администрации муниципального образования "Город Архангельск" Пономареву В.Я.
5. Настоящее постановление вступает в силу по истечении 30 календарных дней со дня его подписания.

Глава муниципального образования
"Город Архангельск"

И.В. Годзин



АДМИНИСТРАЦИЯ МУНИЦИПАЛЬНОГО ОБРАЗОВАНИЯ
"ГОРОД АРХАНГЕЛЬСК"

ПОСТАНОВЛЕНИЕ

от 22 мая 2020 г. № 889

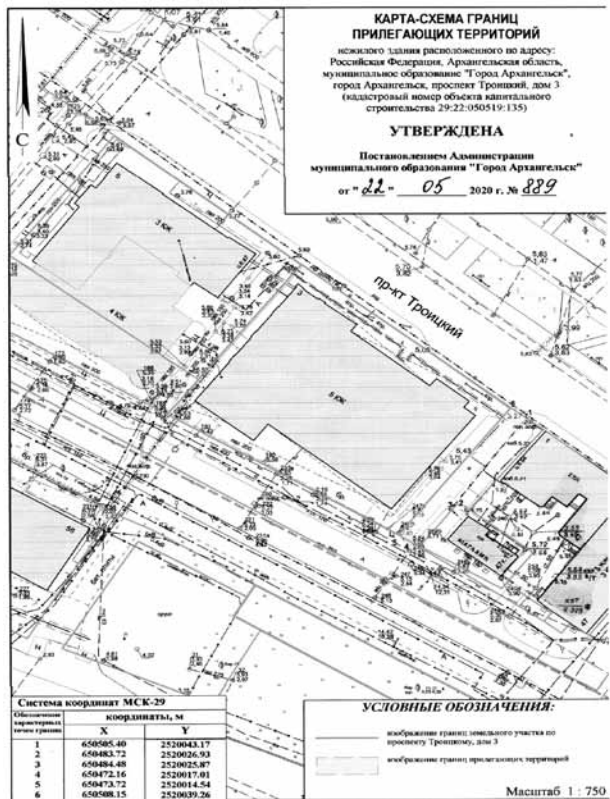
Об утверждении карты-схемы границ прилегающих территорий

В соответствии с областным законом от 23.09.2004 № 259-внеч.-ОЗ "О реализации государственных полномочий Архангельской области в сфере правового регулирования организации и осуществления местного самоуправления", разделом 15 Правил благоустройства города Архангельска, утвержденных решением Архангельской городской Думы от 25.10.2017 № 581, Администрация муниципального образования "Город Архангельск" **постановляет:**

1. Утвердить прилагаемую карту-схему границ прилегающих территорий нежилого здания, расположенного по адресу: Российская Федерация, Архангельская область, муниципальное образование "Город Архангельск", город Архангельск, проспект Троицкий, дом 3 (кадастровый номер объекта капитального строительства 29:22:050519:135).
2. Собственникам и (или) иным законным владельцам зданий, строений, сооружений, земельных участков, указанных в пункте 1 настоящего постановления, принимать участие, в том числе финансовое, в содержании прилегающих территорий.
3. Опубликовать постановление в газете "Архангельск – город воинской славы" и на официальном информационном Интернет-портале муниципального образования "Город Архангельск" в течение 10 календарных дней со дня его подписания.
4. Контроль за исполнением постановления возложить на главу администрации Ломоносовского территориального округа Администрации муниципального образования "Город Архангельск" Пономареву В.Я.
5. Настоящее постановление вступает в силу по истечении 30 календарных дней со дня его подписания.

Глава муниципального образования
"Город Архангельск"

И.В. Годзин



АДМИНИСТРАЦИЯ МУНИЦИПАЛЬНОГО ОБРАЗОВАНИЯ
"ГОРОД АРХАНГЕЛЬСК"

ПОСТАНОВЛЕНИЕ

от 22 мая 2020 г. № 890

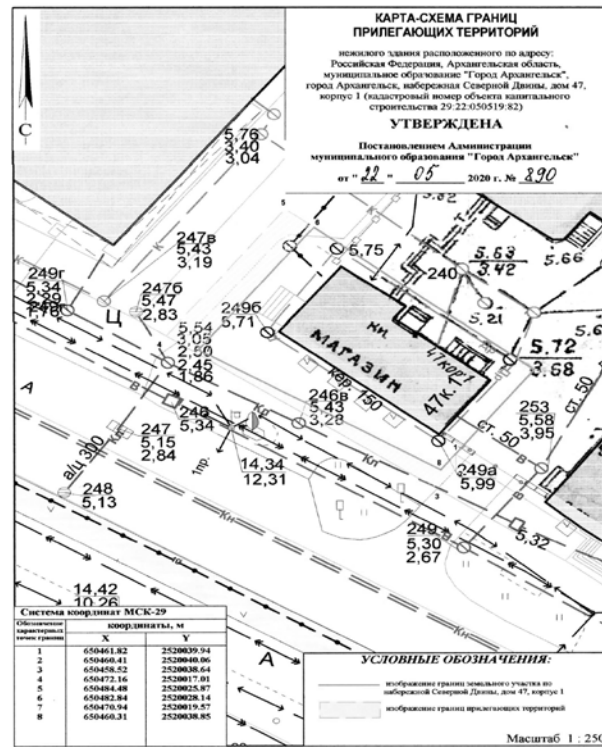
Об утверждении карты-схемы границ прилегающих территорий

В соответствии с областным законом от 23.09.2004 № 259-внеч.-ОЗ "О реализации государственных полномочий Архангельской области в сфере правового регулирования организации и осуществления местного самоуправления", разделом 15 Правил благоустройства города Архангельска, утвержденных решением Архангельской городской Думы от 25.10.2017 № 581, Администрация муниципального образования "Город Архангельск" **постановляет:**

1. Утвердить прилагаемую карту-схему границ прилегающих территорий нежилого здания, расположенного по адресу: Российская Федерация, Архангельская область, муниципальное образование "Город Архангельск", город Архангельск, набережная Северной Двины, дом 47, корпус 1 (кадастровый номер объекта капитального строительства 29:22:050519:82).
2. Собственникам и (или) иным законным владельцам зданий, строений, сооружений, земельных участков, указанных в пункте 1 настоящего постановления, принимать участие, в том числе финансовое, в содержании прилегающих территорий.
3. Опубликовать постановление в газете "Архангельск – город воинской славы" и на официальном информационном Интернет-портале муниципального образования "Город Архангельск" в течение 10 календарных дней со дня его подписания.
4. Контроль за исполнением постановления возложить на главу администрации Ломоносовского территориального округа Администрации муниципального образования "Город Архангельск" Пономареву В.Я.
5. Настоящее постановление вступает в силу по истечении 30 календарных дней со дня его подписания.

Глава муниципального образования
"Город Архангельск"

И.В. Годзин



АДМИНИСТРАЦИЯ МУНИЦИПАЛЬНОГО ОБРАЗОВАНИЯ
"ГОРОД АРХАНГЕЛЬСК"

ПОСТАНОВЛЕНИЕ

от 22 мая 2020 г. № 891

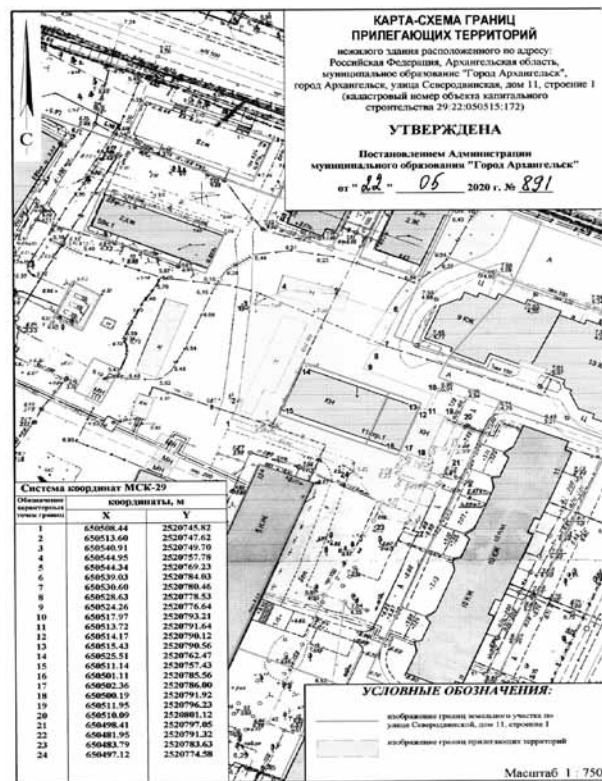
Об утверждении карты-схемы границ прилегающих территорий

В соответствии с областным законом от 23.09.2004 № 259-внеч.-ОЗ "О реализации государственных полномочий Архангельской области в сфере правового регулирования организации и осуществления местного самоуправления", разделом 15 Правил благоустройства города Архангельска, утвержденных решением Архангельской городской Думы от 25.10.2017 № 581, Администрация муниципального образования "Город Архангельск" **постановляет:**

1. Утвердить прилагаемую карту-схему границ прилегающих территорий нежилого здания, расположенного по адресу: Российская Федерация, Архангельская область, муниципальное образование "Город Архангельск", город Архангельск, улица Северодвинская, дом 11, строение 1 (кадастровый номер объекта капитального строительства 29:22:050515:172).
2. Собственникам и (или) иным законным владельцам зданий, строений, сооружений, земельных участков, указанных в пункте 1 настоящего постановления, принимать участие, в том числе финансовое, в содержании прилегающих территорий.
3. Опубликовать постановление в газете "Архангельск – город воинской славы" и на официальном информационном Интернет-портале муниципального образования "Город Архангельск" в течение 10 календарных дней со дня его подписания.
4. Контроль за исполнением постановления возложить на главу администрации Ломоносовского территориального округа Администрации муниципального образования "Город Архангельск" Пономареву В.Я.
5. Настоящее постановление вступает в силу по истечении 30 календарных дней со дня его подписания.

Глава муниципального образования
"Город Архангельск"

И.В. Годзин



АДМИНИСТРАЦИЯ МУНИЦИПАЛЬНОГО ОБРАЗОВАНИЯ
"ГОРОД АРХАНГЕЛЬСК"

ПОСТАНОВЛЕНИЕ

от 22 мая 2020 г. № 892

Об утверждении карты-схемы границ прилегающих территорий

В соответствии с областным законом от 23.09.2004 № 259-внеоч.-ОЗ "О реализации государственных полномочий Архангельской области в сфере правового регулирования организации и осуществления местного самоуправления", разделом 15 Правил благоустройства города Архангельска, утвержденных решением Архангельской городской Думы от 25.10.2017 № 581, Администрация муниципального образования "Город Архангельск" постановляет:

- 1. Утвердить прилагаемую карту-схему границ прилегающих территорий нежилого здания, расположенного по адресу: Российская Федерация, Архангельская область, муниципальное образование "Город Архангельск", город Архангельск, улица Северодвинская, дом 25, корпус 1 (кадастровый номер объекта капитального строительства 29:22:050507:107).
2. Собственникам и (или) иным законным владельцам зданий, строений, сооружений, земельных участков, указанных в пункте 1 настоящего постановления, принимать участие, в том числе финансовое, в содержании прилегающих территорий.
3. Опубликовать постановление в газете "Архангельск – город воинской славы" и на официальном информационном Интернет-портале муниципального образования "Город Архангельск" в течение 10 календарных дней со дня его подписания.
4. Контроль за исполнением постановления возложить на главу администрации Ломоносовского территориального округа Администрации муниципального образования "Город Архангельск" Пономареву В.Я.
5. Настоящее постановление вступает в силу по истечении 30 календарных дней со дня его подписания.

Глава муниципального образования "Город Архангельск"

И.В. Годзин



АДМИНИСТРАЦИЯ МУНИЦИПАЛЬНОГО ОБРАЗОВАНИЯ
"ГОРОД АРХАНГЕЛЬСК"

ПОСТАНОВЛЕНИЕ

от 22 мая 2020 г. № 893

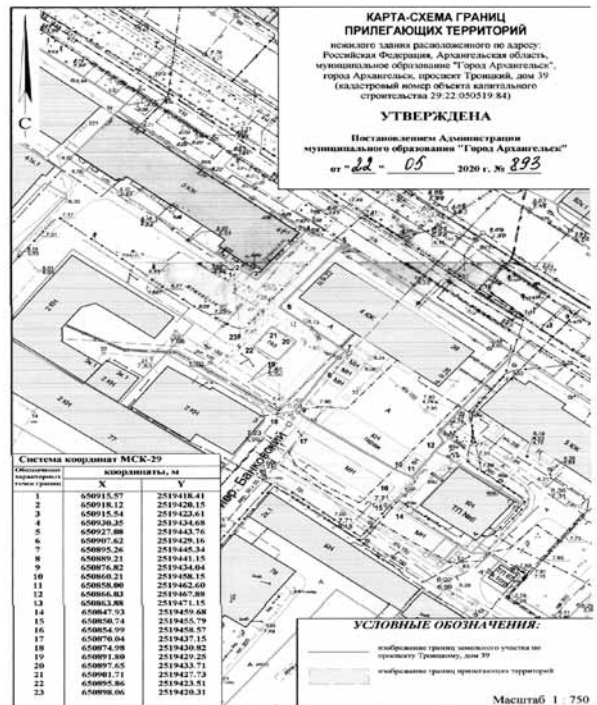
Об утверждении карты-схемы границ прилегающих территорий

В соответствии с областным законом от 23.09.2004 № 259-внеоч.-ОЗ "О реализации государственных полномочий Архангельской области в сфере правового регулирования организации и осуществления местного самоуправления", разделом 15 Правил благоустройства города Архангельска, утвержденных решением Архангельской городской Думы от 25.10.2017 № 581, Администрация муниципального образования "Город Архангельск" постановляет:

- 1. Утвердить прилагаемую карту-схему границ прилегающих территорий нежилого здания, расположенного по адресу: Российская Федерация, Архангельская область, муниципальное образование "Город Архангельск", город Архангельск, проспект Троицкий, дом 39 (кадастровый номер объекта капитального строительства 29:22:050519:84).
2. Собственникам и (или) иным законным владельцам зданий, строений, сооружений, земельных участков, указанных в пункте 1 настоящего постановления, принимать участие, в том числе финансовое, в содержании прилегающих территорий.
3. Опубликовать постановление в газете "Архангельск – город воинской славы" и на официальном информационном Интернет-портале муниципального образования "Город Архангельск" в течение 10 календарных дней со дня его подписания.
4. Контроль за исполнением постановления возложить на главу администрации Ломоносовского территориального округа Администрации муниципального образования "Город Архангельск" Пономареву В.Я.
5. Настоящее постановление вступает в силу по истечении 30 календарных дней со дня его подписания.

Глава муниципального образования "Город Архангельск"

И.В. Годзин



АДМИНИСТРАЦИЯ МУНИЦИПАЛЬНОГО ОБРАЗОВАНИЯ
"ГОРОД АРХАНГЕЛЬСК"

ПОСТАНОВЛЕНИЕ

от 22 мая 2020 г. № 894


Об утверждении карты-схемы границ прилегающих территорий

В соответствии с областным законом от 23.09.2004 № 259-внеоч.-ОЗ "О реализации государственных полномочий Архангельской области в сфере правового регулирования организации и осуществления местного самоуправления", разделом 15 Правил благоустройства города Архангельска, утвержденных решением Архангельской городской Думы от 25.10.2017 № 581, Администрация муниципального образования "Город Архангельск" постановляет:

- 1. Утвердить прилагаемую карту-схему границ прилегающих территорий нежилого здания, расположенного по адресу: Российская Федерация, Архангельская область, муниципальное образование "Город Архангельск", город Архангельск, проспект Троицкий, дом 52 (кадастровый номер объекта капитального строительства 29:22:050512:131).
2. Собственникам и (или) иным законным владельцам зданий, строений, сооружений, земельных участков, указанных в пункте 1 настоящего постановления, принимать участие, в том числе финансовое, в содержании прилегающих территорий.
3. Опубликовать постановление в газете "Архангельск – город воинской славы" и на официальном информационном Интернет-портале муниципального образования "Город Архангельск" в течение 10 календарных дней со дня его подписания.
4. Контроль за исполнением постановления возложить на главу администрации Ломоносовского территориального округа Администрации муниципального образования "Город Архангельск" Пономареву В.Я.
5. Настоящее постановление вступает в силу по истечении 30 календарных дней со дня его подписания.

Глава муниципального образования "Город Архангельск"

И.В. Годзин



АДМИНИСТРАЦИЯ МУНИЦИПАЛЬНОГО ОБРАЗОВАНИЯ
"ГОРОД АРХАНГЕЛЬСК"

ПОСТАНОВЛЕНИЕ

от 22 мая 2020 г. № 895

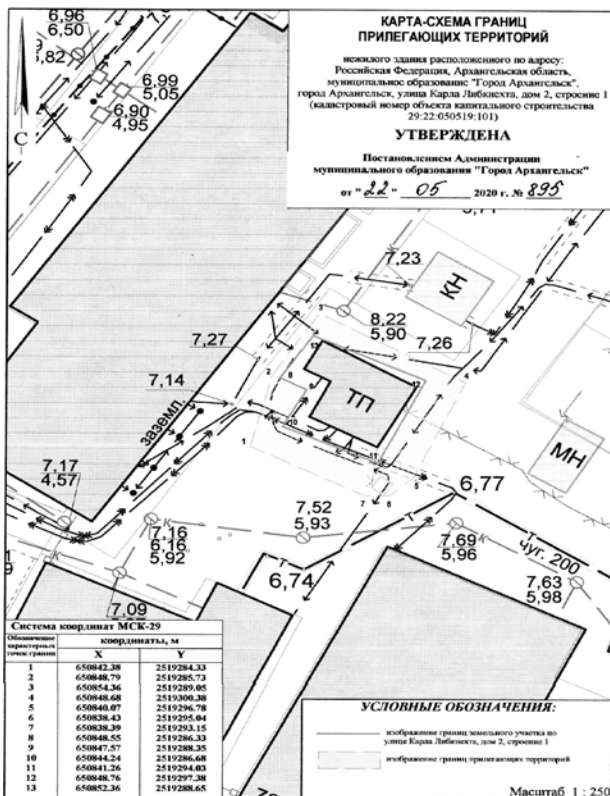
Об утверждении карты-схемы границ прилегающих территорий

В соответствии с областным законом от 23.09.2004 № 259-внеоч.-ОЗ "О реализации государственных полномочий Архангельской области в сфере правового регулирования организации и осуществления местного самоуправления", разделом 15 Правил благоустройства города Архангельска, утвержденных решением Архангельской городской Думы от 25.10.2017 № 581, Администрация муниципального образования "Город Архангельск" постановляет:

- 1. Утвердить прилагаемую карту-схему границ прилегающих территорий нежилого здания, расположенного по адресу: Российская Федерация, Архангельская область, муниципальное образование "Город Архангельск", город Архангельск, улица Карла Либкнехта, дом 2, строение 1 (кадастровый номер объекта капитального строительства 29:22:050519:101).
2. Собственникам и (или) иным законным владельцам зданий, строений, сооружений, земельных участков, указанных в пункте 1 настоящего постановления, принимать участие, в том числе финансовое, в содержании прилегающих территорий.
3. Опубликовать постановление в газете "Архангельск – город воинской славы" и на официальном информационном Интернет-портале муниципального образования "Город Архангельск" в течение 10 календарных дней со дня его подписания.
4. Контроль за исполнением постановления возложить на главу администрации Ломоносовского территориального округа Администрации муниципального образования "Город Архангельск" Пономареву В.Я.
5. Настоящее постановление вступает в силу по истечении 30 календарных дней со дня его подписания.

Глава муниципального образования "Город Архангельск"

И.В. Годзин



АДМИНИСТРАЦИЯ МУНИЦИПАЛЬНОГО ОБРАЗОВАНИЯ
"ГОРОД АРХАНГЕЛЬСК"

ПОСТАНОВЛЕНИЕ

от 22 мая 2020 г. № 896

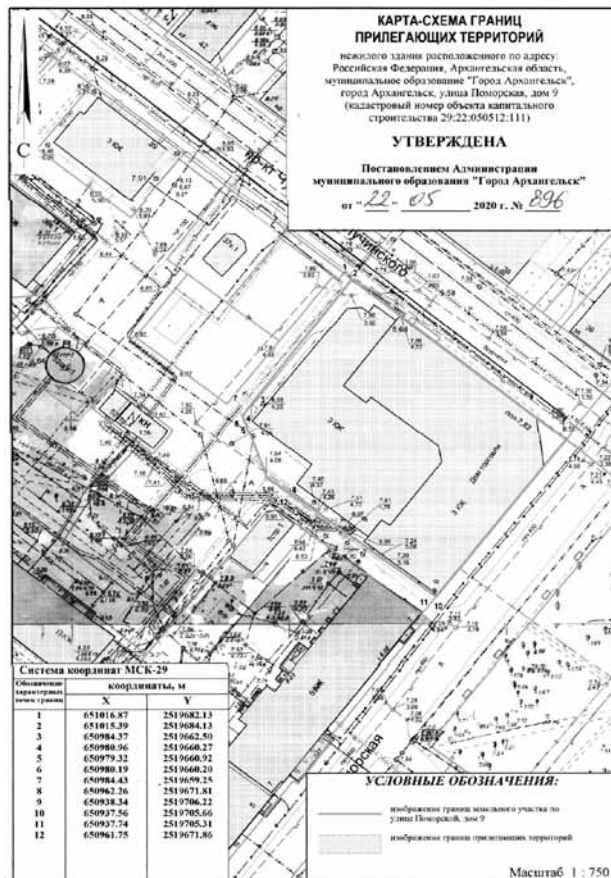
О внесении изменения в приложение к постановлению
Администрации муниципального образования "Город Архангельск" от 28 апреля 2020 года № 735

В соответствии с областным законом от 23 сентября 2004 года № 259-внеч.ОЗ "О реализации государственных полномочий Архангельской области в сфере правового регулирования организации и осуществления местного самоуправления", разделом 15 Правил благоустройства города Архангельска, утвержденных решением Архангельской городской Думы от 25.10.2017 № 581, Администрация муниципального образования "Город Архангельск" постановляет:

Внести в приложение к постановлению Администрации муниципального образования "Город Архангельск" от 28 апреля 2020 года № 735 "Об утверждении карты-схемы границ прилегающих территорий" изменение, изложив его в новой прилагаемой редакции.

Глава муниципального образования
"Город Архангельск"

И.В. Годзин



АДМИНИСТРАЦИЯ МУНИЦИПАЛЬНОГО ОБРАЗОВАНИЯ
"ГОРОД АРХАНГЕЛЬСК"

ПОСТАНОВЛЕНИЕ

от 22 мая 2020 г. № 898

О плате за содержание жилого помещения для нанимателей жилых помещений по договорам социального найма и договорам найма жилых помещений в многоквартирных домах муниципального образования "Город Архангельск", о внесении изменений в приложения к отдельным постановлениям мэрии города Архангельска и Администрации муниципального образования "Город Архангельск", о признании утратившими силу приложений к отдельным постановлениям Администрации муниципального образования "Город Архангельск"

В соответствии со статьями 154 и 156 Жилищного кодекса Российской Федерации, статьей 30 Устава муниципального образования "Город Архангельск", разделом 2 Положения об установлении тарифов и размера платы Администрацией муниципального образования "Город Архангельск", утвержденном постановлением мэрии города Архангельска от 21.12.2015 № 69, решениями общих собраний собственников помещений в многоквартирных домах Администрация муниципального образования "Город Архангельск" постановляет:

1. Установить размер платы за содержание жилого помещения для нанимателей жилых помещений по договорам социального найма и договорам найма жилых помещений в многоквартирных домах муниципального образования "Город Архангельск" согласно приложению к настоящему постановлению.

Размер платы за содержание жилого помещения для нанимателей жилых помещений по договорам социального найма и договорам найма жилых помещений в многоквартирных домах соразмерен перечню, объемам и качеству услуг и работ, утвержденным решениями общих собраний собственников помещений по каждому многоквартирному дому.

2. Внести в приложение к постановлению мэрии города Архангельска от 21.10.2014 № 871 "О плате за содержание и ремонт жилого помещения для нанимателей жилых помещений по договорам социального найма и договорам найма жилых помещений в многоквартирных домах муниципального образования "Город Архангельск", о внесении изменений в приложение к постановлению мэрии города Архангельска от 29.08.2011 № 394 и о признании утратившим силу постановления мэрии города Архангельска от 30.10.2013 № 787" (с изменениями) изменение, исключив пункт 21.

3. Внести в приложение к постановлению мэрии города Архангельска от 10.07.2015 № 612 "О плате за содержание жилого помещения для нанимателей жилых помещений по договорам социального найма и договорам найма жилых помещений в многоквартирных домах муниципального образования "Город Архангельск" и о внесении изменений в приложения к отдельным постановлениям мэрии города Архангельска" (с изменениями) изменения, исключив пункты: 11, 40.

4. Внести в приложение № 2 к постановлению Администрации муниципального образования "Город Архангельск" от 04.03.2019 № 301 "О плате за содержание жилого помещения для нанимателей жилых помещений по договорам социального найма и договорам найма жилых помещений в многоквартирных домах муниципального образования "Город Архангельск" и о внесении изменения в приложение к постановлению мэрии города Архангельска от 26.07.2012 № 228" изменение, заменив цифры "22,00" цифрами "21,12".

5. Внести в приложение к постановлению Администрации муниципального образования "Город Архангельск" от 19.08.2019 № 1233 "О плате за содержание жилого помещения для нанимателей жилых помещений по договорам социального найма и договорам найма жилых помещений в многоквартирных домах муниципального образования "Город Архангельск", о внесении изменения в приложение к постановлению мэрии города Архангельска от 07.05.2014 № 384, о внесении изменений в приложения к отдельным постановлениям Администрации муниципального образования "Город Архангельск", о признании утратившими силу приложений к отдельным постановлениям Администрации муниципального образования "Город Архангельск" от 07.12.2017 № 1432" (с изменением) изменение, исключив пункт 9.

6. Внести в приложение к постановлению Администрации муниципального образования "Город Архангельск" от 04.02.2020 № 192 "О плате за содержание жилого помещения для нанимателей жилых помещений по договорам социального найма и договорам найма жилых помещений в многоквартирных домах муниципального образования "Город Архангельск" изменение, исключив пункт 5.

7. Внести в приложение к постановлению Администрации муниципального образования "Город Архангельск" от 18.02.2020 № 307 "О плате за содержание жилого помещения для нанимателей жилых помещений по договорам социального найма и договорам найма жилых помещений в многоквартирных домах муниципального образования "Город Архангельск" изменение, исключив пункт 29.

8. Внести в приложение к постановлению Администрации муниципального образования "Город Архангельск" от 18.02.2020 № 307 "О плате за содержание жилого помещения для нанимателей жилых помещений по договорам социального найма и договорам найма жилых помещений в многоквартирных домах муниципального образования "Город Архангельск" изменение, исключив пункт 13.

9. Внести в приложение к постановлению Администрации муниципального образования "Город Архангельск" от 18.02.2020 № 309 "О плате за содержание жилого помещения для нанимателей жилых помещений по договорам социального найма и договорам найма жилых помещений в многоквартирных домах муниципального образования "Город Архангельск" (с изменением) изменение, исключив пункт 5.

10. Внести в приложение к постановлению Администрации муниципального образования "Город Архангельск" от 19.02.2020 № 327 "О плате за содержание жилого помещения для нанимателей жилых помещений по договорам социального найма и договорам найма жилых помещений в многоквартирных домах муниципального образования "Город Архангельск" (с изменениями) изменение, исключив пункт 44.

11. Внести в приложение к постановлению Администрации муниципального образования "Город Архангельск" от 25.02.2020 № 362 "О плате за содержание жилого помещения для нанимателей жилых помещений по договорам социального найма и договорам найма жилых помещений в многоквартирных домах муниципального образования "Город Архангельск" изменение, исключив пункт 35.

12. Внести в приложение к постановлению Администрации муниципального образования "Город Архангельск" от 25.02.2020 № 363 "О плате за содержание жилого помещения для нанимателей жилых помещений по договорам социального найма и договорам найма жилых помещений в многоквартирных домах муниципального образования "Город Архангельск" изменение, исключив пункт 3.

13. Внести в приложение к постановлению Администрации муниципального образования "Город Архангельск" от 25.02.2020 № 365 "О плате за содержание жилого помещения для нанимателей жилых помещений по договорам социального найма и договорам найма жилых помещений в многоквартирных домах муниципального образования "Город Архангельск" изменение, исключив пункт 50.

14. Внести в приложение к постановлению Администрации муниципального образования "Город Архангельск" от 25.02.2020 № 366 "О плате за содержание жилого помещения для нанимателей жилых помещений по договорам социального найма и договорам найма жилых помещений в многоквартирных домах муниципального образования "Город Архангельск" (с изменением) изменение, исключив пункт 43.

15. Внести в приложение к постановлению Администрации муниципального образования "Город Архангельск" от 25.02.2020 № 366 "О плате за содержание жилого помещения для нанимателей жилых помещений по договорам социального найма и договорам найма жилых помещений в многоквартирных домах муниципального образования "Город Архангельск" (с изменением) изменения, исключив пункты: 17, 40.

16. Признать утратившим силу приложение к постановлению Администрации муниципального образования "Город Архангельск" от 25.11.2016 № 1338 "О плате за содержание жилого помещения для нанимателей жилых помещений по договорам социального найма и договорам найма жилых помещений в многоквартирных домах муниципального образования "Город Архангельск" и о признании утратившим силу пункта 1 постановления мэрии города Архангельска от 22.12.2015 № 76".

17. Признать утратившими силу: приложение к постановлению Администрации муниципального образования "Город Архангельск" от 17.01.2017 № 40 "О плате за содержание жилого помещения для нанимателей жилых помещений по договорам социального найма и договорам найма жилых помещений в многоквартирных домах муниципального образования "Город Архангельск" и о внесении изменения в приложение к постановлению мэрии города Архангельска от 14.10.2015 № 881"; приложение к постановлению Администрации муниципального образования "Город Архангельск" от 23.03.2018 № 354 "О плате за содержание жилого помещения для нанимателей жилых помещений по договорам социального найма и договорам найма жилых помещений в многоквартирных домах муниципального образования "Город Архангельск" и о внесении изменения в приложение к постановлению Администрации муниципального образования "Город Архангельск" от 16.08.2016 № 933".

19. Опубликовать постановление в газете "Архангельск – город воинской славы" и на официальном информационном Интернет-портале муниципального образования "Город Архангельск".

20. Настоящее постановление вступает в силу с момента опубликования, за исключением положений, для которых настоящим пунктом предусмотрен иной срок вступления в силу.

Положения пунктов 12 и 15 настоящего постановления распространяются на правоотношения, возникшие с 1 января 2020 года.

Положения пункта 4 настоящего постановления распространяются на правоотношения, возникшие с 1 марта 2020 года.

Положения пунктов 7 и 14 настоящего постановления распространяются на правоотношения, возникшие с 6 марта 2020 года.

Положения пунктов 5 и 10 настоящего постановления и пункта 6 приложения к настоящему постановлению распространяются на правоотношения, возникшие с 23 августа 2020 года.

Глава муниципального образования
"Город Архангельск"

И.В. Годзин

Приложение
к постановлению Администрации
муниципального образования
"Город Архангельск"
от 22.05.2020 № 898

РАЗМЕР ПЛАТЫ
за содержание жилого помещения для нанимателей жилых помещений по договорам социального найма и договорам найма жилых помещений в многоквартирных домах муниципального образования "Город Архангельск"

Таблица

№ п/п	Адрес многоквартирного дома	Размер платы за содержание жилого помещения (рублей за 1 кв. м общей площади жилого помещения в месяц)	Основание (дата и № протокола общего собрания собственников многоквартирного дома)	Наименование управляющей организации
1	Ул. Адмирала Макарова, 12	20,77	от 30.03.2020 № 1	ООО "УК "ПРОВИНЦИЯ"
2	Проезд Выборнова, 3	22,46	от 03.03.2020 № 2	ООО "УК "ВОЗРОЖДЕНИЕ"
3	Ул. Гагарина, 7	22,94	от 20.04.2020 № 1	ООО "УК "Никольский"
4	Ул. Кедрова, 38	25,79	от 30.04.2020 № 2	ООО "ПСК "Метелица+"
5	Ул. Павла Усова, 25	22,58	от 01.04.2020 № 1	ООО "ТАНДЕМ"
6	Ул. Победы, 112	32,95	от 05.04.2020 № 8	ООО "ЖЭУ ЗАВ ремонт"
7	Наб. Северной Двины, 134	22,69	от 03.03.2020 № 3	ООО "УК "ВОЗРОЖДЕНИЕ"

АДМИНИСТРАЦИЯ МУНИЦИПАЛЬНОГО ОБРАЗОВАНИЯ
"ГОРОД АРХАНГЕЛЬСК"

ПОСТАНОВЛЕНИЕ

от 22 мая 2020 г. № 900

О внесении изменений в постановление Администрации
муниципального образования "Город Архангельск"
от 13.02.2020 № 289

1. Внести в постановление Администрации муниципального образования "Город Архангельск" от 13.02.2020 № 289 "О проведении конкурса социально значимых проектов для осуществления территориального общественного самоуправления" (с изменениями) следующие изменения:

в пункте 1 слова "до 29 мая" заменить словами "до 11 июня";

в пункте 2 слова "по 22 мая" заменить словами "по 5 июня".

2. Опубликовать постановление в газете "Архангельск – город воинской славы" и на официальном информационном Интернет-портале муниципального образования "Город Архангельск".

Глава муниципального образования
"Город Архангельск"

И.В. Годзин

АДМИНИСТРАЦИЯ МУНИЦИПАЛЬНОГО ОБРАЗОВАНИЯ
"ГОРОД АРХАНГЕЛЬСК"

ПОСТАНОВЛЕНИЕ

от 26 мая 2020 г. № 902

О внесении изменений в состав конкурсной комиссии по проведению
конкурса социально значимых проектов для осуществления территориального
общественного самоуправления

1. Внести в состав конкурсной комиссии по проведению конкурса социально значимых проектов для осуществления территориального общественного самоуправления (далее – состав), утвержденный постановлением мэрии города Архангельска от 26.04.2013 № 289 (с изменениями), следующие изменения:

включить в состав следующих лиц:

Герасимов Алексей Евгеньевич	–	исполняющий обязанности директора департамента организационной работы, общественных связей и контроля Администрации муниципального образования "Город Архангельск"
Худякова Ольга Леонидовна	–	заместитель директора департамента городского хозяйства Администрации муниципального образования "Город Архангельск" – начальник управления развития городского хозяйства;

исключить из состава Боровикова Н.В.

2. Опубликовать постановление в газете "Архангельск – город воинской славы" и на официальном информационном Интернет-портале муниципального образования "Город Архангельск".

Глава муниципального образования
"Город Архангельск"

И.В. Годзин

АДМИНИСТРАЦИЯ МУНИЦИПАЛЬНОГО ОБРАЗОВАНИЯ
"ГОРОД АРХАНГЕЛЬСК"

ПОСТАНОВЛЕНИЕ

от 26 мая 2020 г. № 909

О внесении изменений в Перечень услуг (работ), оказываемых (выполняемых) муниципальными учреждениями муниципального образования "Город Архангельск", находящимися в ведении управления культуры и молодежной политики Администрации муниципального образования "Город Архангельск", для граждан и юридических лиц за плату

1. Внести в Перечень услуг (работ), оказываемых (выполняемых) муниципальными учреждениями муниципального

образования "Город Архангельск", находящимися в ведении управления культуры и молодежной политики Администрации муниципального образования "Город Архангельск", для граждан и юридических лиц за плату, утвержденный постановлением Администрации муниципального образования "Город Архангельск" от 21.06.2017 № 668, следующие изменения:

а) в разделе 1 "Услуги (работы), относящиеся к основным видам деятельности":
графу 4 пункта 6 дополнить словами ", "ЦБС";
пункт 24 изложить в следующей редакции:

"24 Составление, редактирование библиографических списков Библиографическое описание "ЦБС";
дополнить пунктами 37 – 38 следующего содержания:

"37 Составление, редактирование макета каталожной карточки Каталогная карточка "ЦБС"
38 Брошюровочные работы Брошюра "ЦБС";

б) в примечаниях слова "Культурный центр "Цигломень", "Культурный центр "Бакарица" заменить словами "Исакогорско-Цигломенский культурный центр".

2. Опубликовать постановление в газете "Архангельск – город воинской славы" и на официальном информационном Интернет-портале муниципального образования "Город Архангельск".

Глава муниципального образования
"Город Архангельск"

И.В. Годзин

АДМИНИСТРАЦИЯ МУНИЦИПАЛЬНОГО ОБРАЗОВАНИЯ "ГОРОД АРХАНГЕЛЬСК"

ПОСТАНОВЛЕНИЕ

от 26 мая 2020 г. № 910

О внесении изменения в Порядок организации одноразового горячего питания детей из малоимущих семей, обучающихся в муниципальных образовательных учреждениях муниципального образования "Город Архангельск", реализующих образовательные программы начального общего, основного общего, среднего общего образования

В целях исполнения постановления Администрации муниципального образования "Город Архангельск" от 09.04.2020 № 658 "Об особенностях организации горячего питания детей из малоимущих семей, обучающихся в муниципальных образовательных учреждениях муниципального образования "Город Архангельск", реализующих образовательные программы начального общего, основного общего, среднего общего образования на период режима повышенной готовности и мер по противодействию распространению новой коронавирусной инфекции (COVID-2019)" Администрация муниципального образования "Город Архангельск" **постановляет:**

1. Внести в Порядок организации одноразового горячего питания детей из малоимущих семей, обучающихся в муниципальных образовательных учреждениях муниципального образования "Город Архангельск", реализующих образовательные программы начального общего, основного общего, среднего общего образования, утвержденный постановлением Администрации муниципального образования "Город Архангельск" от 26.12.2016 № 1487 (с изменениями и дополнением), изменение, дополнив пункт 2 абзацем третьим следующего содержания:

"Обеспечение горячим питанием во втором полугодии 2019/2020 учебного года в период учебных занятий осуществляется с 1 января 2020 года по 5 июня 2020 года. Период окончания учебных занятий устанавливается локальными актами школ в соответствии с указом Губернатора Архангельской области от 17 марта 2020 года № 28-у "О введении на территории Архангельской области режима повышенной готовности для органов управления и сил Архангельской территориальной подсистемы единой государственной системы предупреждения и ликвидации чрезвычайных ситуаций и мерах по противодействию распространению на территории Архангельской области новой коронавирусной инфекции (COVID-2019)".

2. Опубликовать постановление в газете "Архангельск – город воинской славы" и на официальном информационном Интернет-портале муниципального образования "Город Архангельск".

Глава муниципального образования
"Город Архангельск"

И.В. Годзин

АДМИНИСТРАЦИЯ МУНИЦИПАЛЬНОГО ОБРАЗОВАНИЯ "ГОРОД АРХАНГЕЛЬСК"

ПОСТАНОВЛЕНИЕ

от 27 мая 2020 г. № 920

О внесении изменений в Положение о проекте "Бюджет твоих возможностей" и приложение к нему и о признании утратившим силу постановления Администрации муниципального образования "Город Архангельск" от 16.04.2020 № 686

1. Внести в пункт 3.2 раздела III "Порядок реализации в 2020 году проекта "Большая перемена" Положения о проекте "Бюджет твоих возможностей", утвержденного постановлением Администрации муниципального образования "Город Архангельск" от 22.05.2018 № 643 (с изменениями и дополнениями), следующие изменения:

а) в подпункте 3.2.2:
в абзаце первом слова "голосование и" исключить;
в абзаце втором слова "стендах и" исключить;
подпункт 3.2.2.3 изложить в следующей редакции:

"3.2.2.3. Отбор одной инициативы от школы из инициатив, соответствующих установленным требованиям по результатам экспертизы, проведенной в соответствии с подпунктом 3.2.2.2 настоящего пункта, осуществляется школой с учетом мнения учащихся до 1 июня 2020 года в онлайн формате";

б) в подпункте 3.2.3:
в подпункте 3.2.3.1 слова "в период с 18 апреля по 24 апреля" заменить словами "до 3 июня";
в подпункте 3.2.3.2 слово "мая" заменить словом "июня";
в подпункте 3.2.3.3:
слово "мая" заменить словом "июня";
слово "очном" заменить словом "онлайн";
в подпункте 3.2.3.4 слово "июня" заменить словом "июля".

2. Внести изменение в приложение № 3 к Положению о проекте "Бюджет твоих возможностей", утвержденному постановлением Администрации муниципального образования "Город Архангельск" от 22.05.2018 № 643 (с изменениями и дополнениями), изложив его в новой прилагаемой редакции.

3. Признать утратившим силу постановление Администрации муниципального образования "Город Архангельск" от 16.04.2020 № 686 "О приостановлении действия отдельных положений Положения о проекте "Бюджет твоих возможностей".

4. Опубликовать постановление в газете "Архангельск – город воинской славы" и на официальном информационном Интернет-портале муниципального образования "Город Архангельск".

Глава муниципального образования
"Город Архангельск"

И.В. Годзин

Приложение
к постановлению Администрации
муниципального образования
"Город Архангельск"
от 27.05.2020 № 920

"Приложение № 3
к Положению о проекте
"Бюджет твоих возможностей"

СВЕДЕНИЯ

об инициативе _____

Описание инициативы:

1.1. Стоимость реализации инициативы:

№ п/п	Виды работ (услуг)	Стоимость, руб.
1.		
2.		
3.		
Итого		

1.2. Описание действий организационного характера, необходимых для реализации инициативы: _____

2. Информация для оценки инициативы:
2.1. Актуальность реализации инициативы: _____

2.2. Креативная составляющая инициативы (оригинальность, новизна):
инициатива соответствует стандартному составу объектов школьной инфраструктуры или типичным формам/методам учебного процесса;
инициатива не соответствует стандартному составу объектов школьной инфраструктуры или типичным формам/методам учебного процесса*.

* Прилагаются материалы, описывающие новизну и оригинальность инициативного проекта, чем он отличается от

других проектов, реализованных в школе.

2.3. Общее количество инициатив, выдвинутых на школьный отбор, единиц: _____

2.4. Общее число 7 – 11 классов (на 01.09.2019), единиц: _____

2.5. Общая численность учащихся школы, человек: _____

2.6. Число учащихся школы, участвовавших в школьном отборе, человек (способ учета мнения учащихся): _____

2.7. В общегородском голосовании за инициативы примут участие представители школы:

	Фамилия, имя, отчество	Контактный телефон
Работник школы		
Участник проекта "Большая перемена"		

3. Ожидаемые сроки реализации инициативы:

№ п/п	Перечень действий по реализации инициативы	Срок реализации	
		Дата начала (ДД/ММ/ГГ)	Дата окончания (ДД/ММ/ГГ)

4. Дополнительная информация и комментарии (при наличии): _____

5. К настоящим сведениям об инициативе также прилагаются:
презентационные материалы (при наличии);
иные документы и материалы (при наличии).

Руководитель школы
(уполномоченное лицо) _____ / _____
(подпись) (расшифровка)

М.П. "

АДМИНИСТРАЦИЯ МУНИЦИПАЛЬНОГО ОБРАЗОВАНИЯ "ГОРОД АРХАНГЕЛЬСК"

ПОСТАНОВЛЕНИЕ

от 27 мая 2020 г. № 921

Об утверждении карты-схемы границ прилегающих территорий

В соответствии с областным законом от 23.09.2004 № 259-внеоч.-ОЗ "О реализации государственных полномочий Архангельской области в сфере правового регулирования организации и осуществления местного самоуправления", разделом 15 Правил благоустройства города Архангельска, утвержденных решением Архангельской городской Думы от 25.10.2017 № 581, Администрация муниципального образования "Город Архангельск" **постановляет:**

1. Утвердить прилагаемую карту-схему границ прилегающих территорий нежилого здания, расположенного по адресу: Российская Федерация, Архангельская область, муниципальное образование "Город Архангельск", город Архангельск, проспект Чумбарова-Лучинского, дом 29, строение 1 (кадастровый номер объекта капитального строительства 29:22:050513:963).

2. Собственникам и (или) иным законным владельцам зданий, строений, сооружений, земельных участков, указанных в пункте 1 настоящего постановления, принимать участие, в том числе финансовое, в содержании прилегающих территорий.

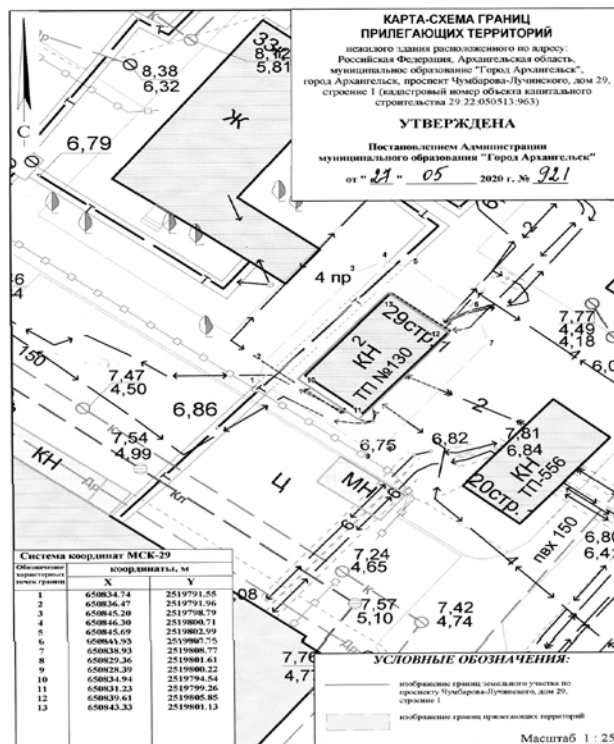
3. Опубликовать постановление в газете "Архангельск – город воинской славы" и на официальном информационном Интернет-портале муниципального образования "Город Архангельск" в течение 10 календарных дней со дня его подписания.

4. Контроль за исполнением постановления возложить на главу администрации Ломоносовского территориального округа Администрации муниципального образования "Город Архангельск" Пономареву В.Я.

5. Настоящее постановление вступает в силу по истечении 30 календарных дней со дня его подписания.

Глава муниципального образования
"Город Архангельск"

И.В. Годзин



АДМИНИСТРАЦИЯ МУНИЦИПАЛЬНОГО ОБРАЗОВАНИЯ "ГОРОД АРХАНГЕЛЬСК"

ПОСТАНОВЛЕНИЕ

от 27 мая 2020 г. № 922

Об утверждении карты-схемы границ прилегающих территорий

В соответствии с областным законом от 23.09.2004 № 259-внеоч.-ОЗ "О реализации государственных полномочий Архангельской области в сфере правового регулирования организации и осуществления местного самоуправления", разделом 15 Правил благоустройства города Архангельска, утвержденных решением Архангельской городской Думы от 25.10.2017 № 581, Администрация муниципального образования "Город Архангельск" **постановляет:**

1. Утвердить прилагаемую карту-схему границ прилегающих территорий нежилого здания, расположенного по адресу: Российская Федерация, Архангельская область, муниципальное образование "Город Архангельск", город Архангельск, проспект Чумбарова-Лучинского, дом 38 (кадастровый номер объекта капитального строительства 29:22:050512:139).

2. Собственникам и (или) иным законным владельцам зданий, строений, сооружений, земельных участков, указанных в пункте 1 настоящего постановления, принимать участие, в том числе финансовое, в содержании прилегающих территорий.

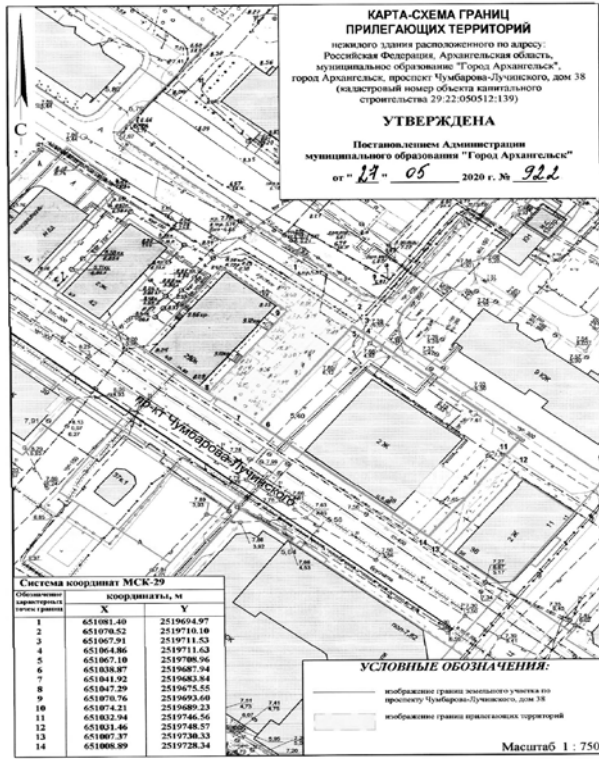
3. Опубликовать постановление в газете "Архангельск – город воинской славы" и на официальном информационном Интернет-портале муниципального образования "Город Архангельск" в течение 10 календарных дней со дня его подписания.

4. Контроль за исполнением постановления возложить на главу администрации Ломоносовского территориального округа Администрации муниципального образования "Город Архангельск" Пономареву В.Я.

5. Настоящее постановление вступает в силу по истечении 30 календарных дней со дня его подписания.

Глава муниципального образования
"Город Архангельск"

И.В. Годзин



АДМИНИСТРАЦИЯ МУНИЦИПАЛЬНОГО ОБРАЗОВАНИЯ
"ГОРОД АРХАНГЕЛЬСК"

ПОСТАНОВЛЕНИЕ

от 27 мая 2020 г. № 922

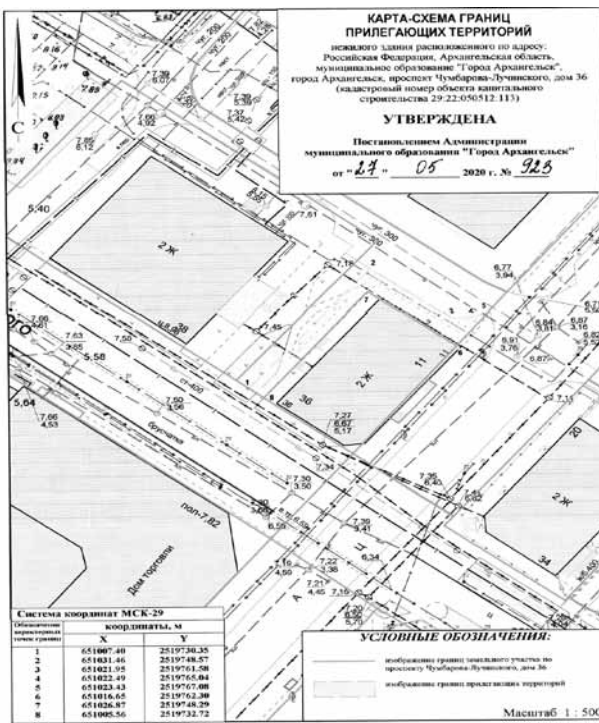
Об утверждении карты-схемы границ прилегающих территорий

В соответствии с областным законом от 23.09.2004 № 259-внеч.-ОЗ "О реализации государственных полномочий Архангельской области в сфере правового регулирования организации и осуществления местного самоуправления", разделом 15 Правил благоустройства города Архангельска, утвержденных решением Архангельской городской Думы от 25.10.2017 № 581, Администрация муниципального образования "Город Архангельск" **постановляет:**

1. Утвердить прилагаемую карту-схему границ прилегающих территорий нежилого здания, расположенного по адресу: Российская Федерация, Архангельская область, муниципальное образование "Город Архангельск", город Архангельск, проспект Чумбарова-Лучинского, дом 36 (кадастровый номер объекта капитального строительства 29.22.050512.113).
2. Собственникам и (или) иным законным владельцам зданий, строений, сооружений, земельных участков, указанных в пункте 1 настоящего постановления, принимать участие, в том числе финансовое, в содержании прилегающих территорий.
3. Опубликовать постановление в газете "Архангельск – город воинской славы" и на официальном информационном Интернет-портале муниципального образования "Город Архангельск" в течение 10 календарных дней со дня его подписания.
4. Контроль за исполнением постановления возложить на главу администрации Ломоносовского территориального округа Администрации муниципального образования "Город Архангельск" Пономареву В.Я.
5. Настоящее постановление вступает в силу по истечении 30 календарных дней со дня его подписания.

Глава муниципального образования
"Город Архангельск"

И.В. Годзин



АДМИНИСТРАЦИЯ МУНИЦИПАЛЬНОГО ОБРАЗОВАНИЯ
"ГОРОД АРХАНГЕЛЬСК"

ПОСТАНОВЛЕНИЕ

от 27 мая 2020 г. № 924

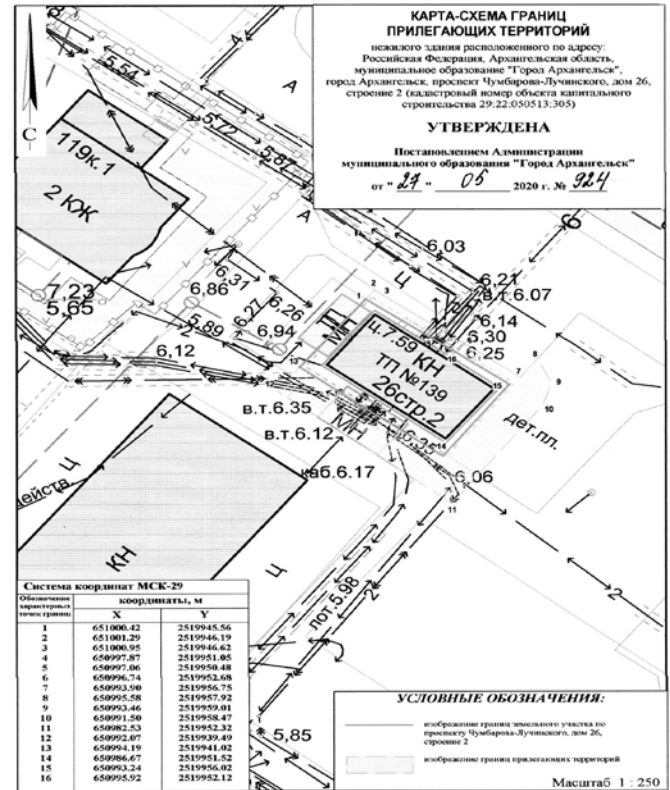
Об утверждении карты-схемы границ прилегающих территорий

В соответствии с областным законом от 23.09.2004 № 259-внеч.-ОЗ "О реализации государственных полномочий Архангельской области в сфере правового регулирования организации и осуществления местного самоуправления", разделом 15 Правил благоустройства города Архангельска, утвержденных решением Архангельской городской Думы от 25.10.2017 № 581, Администрация муниципального образования "Город Архангельск" **постановляет:**

1. Утвердить прилагаемую карту-схему границ прилегающих территорий нежилого здания, расположенного по адресу: Российская Федерация, Архангельская область, муниципальное образование "Город Архангельск", город Архангельск, проспект Чумбарова-Лучинского, дом 26, строение 2 (кадастровый номер объекта капитального строительства 29.22.050513.305).
2. Собственникам и (или) иным законным владельцам зданий, строений, сооружений, земельных участков, указанных в пункте 1 настоящего постановления, принимать участие, в том числе финансовое, в содержании прилегающих территорий.
3. Опубликовать постановление в газете "Архангельск – город воинской славы" и на официальном информационном Интернет-портале муниципального образования "Город Архангельск" в течение 10 календарных дней со дня его подписания.
4. Контроль за исполнением постановления возложить на главу администрации Ломоносовского территориального округа Администрации муниципального образования "Город Архангельск" Пономареву В.Я.
5. Настоящее постановление вступает в силу по истечении 30 календарных дней со дня его подписания.

Глава муниципального образования
"Город Архангельск"

И.В. Годзин



АДМИНИСТРАЦИЯ МУНИЦИПАЛЬНОГО ОБРАЗОВАНИЯ
"ГОРОД АРХАНГЕЛЬСК"

ПОСТАНОВЛЕНИЕ

от 27 мая 2020 г. № 925

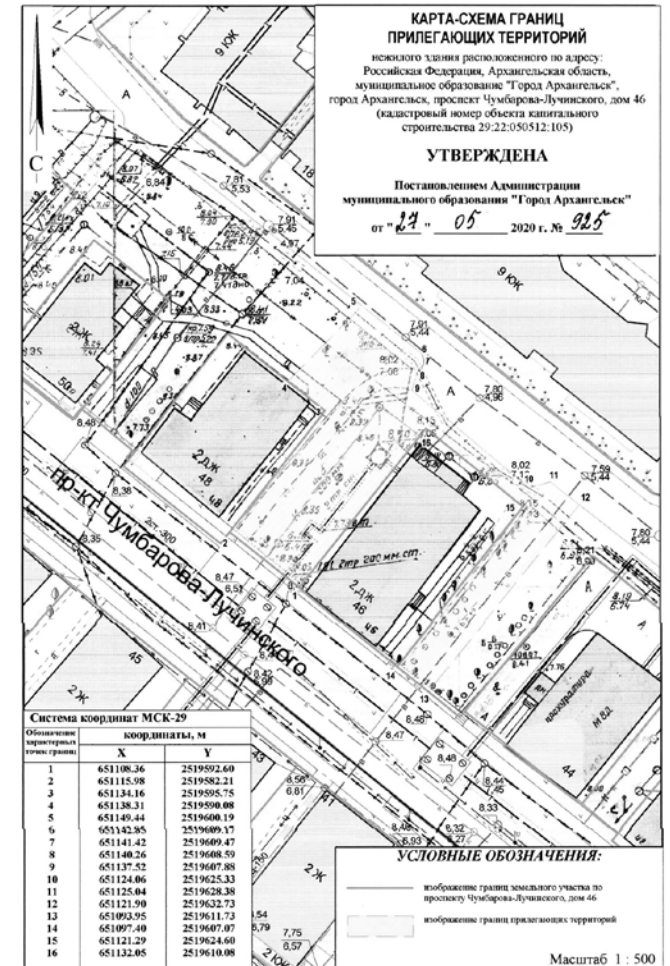
Об утверждении карты-схемы границ прилегающих территорий

В соответствии с областным законом от 23.09.2004 № 259-внеч.-ОЗ "О реализации государственных полномочий Архангельской области в сфере правового регулирования организации и осуществления местного самоуправления", разделом 15 Правил благоустройства города Архангельска, утвержденных решением Архангельской городской Думы от 25.10.2017 № 581, Администрация муниципального образования "Город Архангельск" **постановляет:**

1. Утвердить прилагаемую карту-схему границ прилегающих территорий нежилого здания, расположенного по адресу: Российская Федерация, Архангельская область, муниципальное образование "Город Архангельск", город Архангельск, проспект Чумбарова-Лучинского, дом 46 (кадастровый номер объекта капитального строительства 29.22.050512.105).
2. Собственникам и (или) иным законным владельцам зданий, строений, сооружений, земельных участков, указанных в пункте 1 настоящего постановления, принимать участие, в том числе финансовое, в содержании прилегающих территорий.
3. Опубликовать постановление в газете "Архангельск – город воинской славы" и на официальном информационном Интернет-портале муниципального образования "Город Архангельск" в течение 10 календарных дней со дня его подписания.
4. Контроль за исполнением постановления возложить на главу администрации Ломоносовского территориального округа Администрации муниципального образования "Город Архангельск" Пономареву В.Я.
5. Настоящее постановление вступает в силу по истечении 30 календарных дней со дня его подписания.

Глава муниципального образования
"Город Архангельск"

И.В. Годзин



АДМИНИСТРАЦИЯ МУНИЦИПАЛЬНОГО ОБРАЗОВАНИЯ
"ГОРОД АРХАНГЕЛЬСК"

ПОСТАНОВЛЕНИЕ

от 27 мая 2020 г. № 926

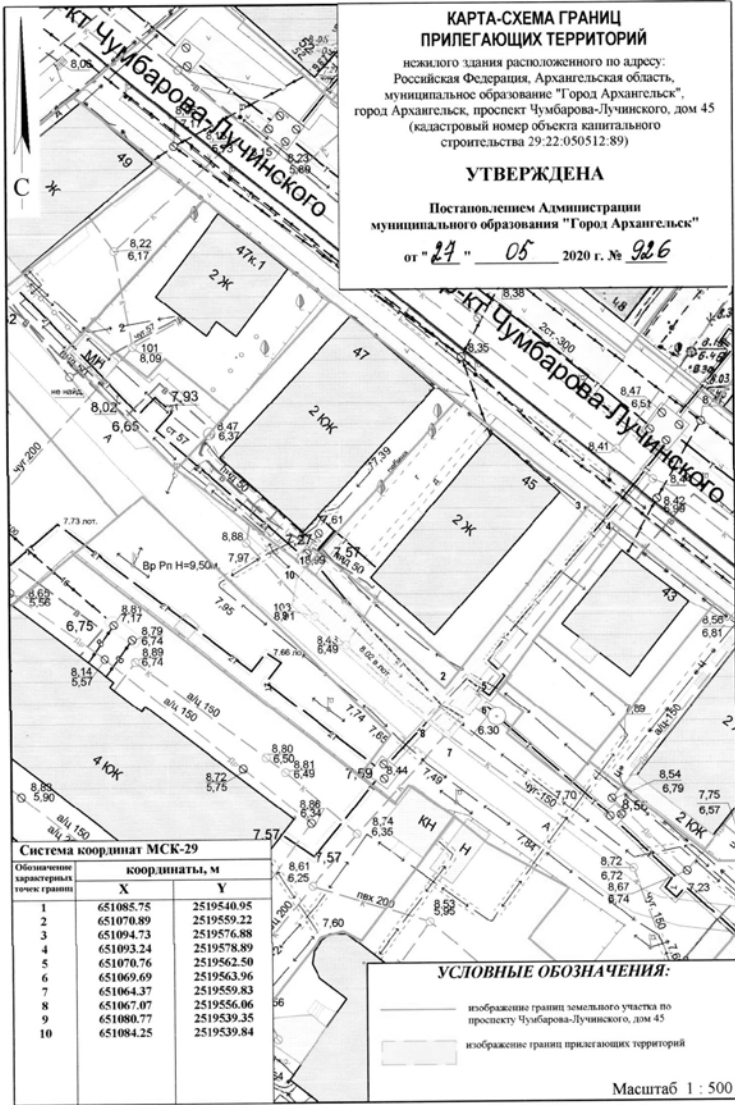
Об утверждении карты-схемы границ прилегающих территорий

В соответствии с областным законом от 23.09.2004 № 259-внеч.-ОЗ "О реализации государственных полномочий Архангельской области в сфере правового регулирования организации и осуществления местного самоуправления", разделом 15 Правил благоустройства города Архангельска, утвержденных решением Архангельской городской Думы от 25.10.2017 № 581, Администрация муниципального образования "Город Архангельск" **постановляет:**

1. Утвердить прилагаемую карту-схему границ прилегающих территорий нежилого здания, расположенного по адресу: Российская Федерация, Архангельская область, муниципальное образование "Город Архангельск", город Архангельск, проспект Чумбарова-Лучинского, дом 45 (кадастровый номер объекта капитального строительства 29-22:050512:89).
2. Собственникам и (или) иным законным владельцам зданий, строений, сооружений, земельных участков, указанных в пункте 1 настоящего постановления, принимать участие, в том числе финансовое, в содержании прилегающих территорий.
3. Опубликовать постановление в газете "Архангельск – город воинской славы" и на официальном информационном Интернет-портале муниципального образования "Город Архангельск" в течение 10 календарных дней со дня его подписания.
4. Контроль за исполнением постановления возложить на главу администрации Ломоносовского территориального округа Администрации муниципального образования "Город Архангельск" Пономареву В.Я.
5. Настоящее постановление вступает в силу по истечении 30 календарных дней со дня его подписания.

Глава муниципального образования
"Город Архангельск"

И.В. Годзин



АДМИНИСТРАЦИЯ МУНИЦИПАЛЬНОГО ОБРАЗОВАНИЯ
"ГОРОД АРХАНГЕЛЬСК"

ПОСТАНОВЛЕНИЕ

от 28 мая 2020 г. № 929

О плате за содержание жилого помещения для нанимателей жилых помещений по договорам социального найма и договорам найма жилых помещений в многоквартирных домах муниципального образования "Город Архангельск" и о внесении изменений в приложения к отдельным постановлениям Администрации муниципального образования "Город Архангельск"

В соответствии со статьями 154 и 156 Жилищного кодекса Российской Федерации, статьей 30 Устава муниципального образования "Город Архангельск", разделом 2 Положения об установлении тарифов и размера платы Администрацией муниципального образования "Город Архангельск", утвержденном постановлением мэрии города Архангельска от 21.12.2015 № 69, решением общего собрания собственников помещений в многоквартирном доме Администрация муниципального образования "Город Архангельск" **постановляет:**

1. Установить с 1 июня 2020 года размер платы за содержание жилого помещения для нанимателей жилых помещений по договорам социального найма и договорам найма жилых помещений в многоквартирном доме муниципального образования "Город Архангельск" согласно приложению № 1 к настоящему постановлению.
2. Установить с 1 июня 2023 года размер платы за содержание жилого помещения для нанимателей жилых помещений по договорам социального найма и договорам найма жилых помещений в многоквартирном доме муниципального образования "Город Архангельск" согласно приложению № 2 к настоящему постановлению.
3. Размер платы за содержание жилого помещения для нанимателей жилых помещений по договорам социального найма и договорам найма жилых помещений в многоквартирном доме соразмерен перечню, объемам и качеству услуг и работ, утвержденным решением общего собрания собственников помещений по многоквартирному дому.
4. Внести в приложение к постановлению Администрации муниципального образования "Город Архангельск" от 16.07.2019 № 1008 "О плате за содержание жилого помещения для нанимателей жилых помещений по договорам социального найма и договорам найма жилых помещений в многоквартирных домах муниципального образования "Город Архангельск", о внесении изменений в приложения к отдельным постановлениям Администрации муниципального образования "Город Архангельск" и о признании утратившим силу приложения к постановлению Администрации муниципального образования "Город Архангельск" от 12.01.2018 № 27" изменение, исключив пункт 6.
5. Внести в приложение к постановлению Администрации муниципального образования "Город Архангельск" от 18.02.2020 № 307 "О плате за содержание жилого помещения для нанимателей жилых помещений по договорам социального найма и договорам найма жилых помещений в многоквартирных домах муниципального образования "Город Архангельск" изменение, исключив пункт 22.
6. Опубликовать постановление в газете "Архангельск – город воинской славы" и на официальном информационном Интернет-портале муниципального образования "Город Архангельск".

Глава муниципального образования
"Город Архангельск"

И.В. Годзин

Приложение № 1
к постановлению Администрации
муниципального образования
"Город Архангельск"
от 28.05.2020 № 929

РАЗМЕР ПЛАТЫ
за содержание жилого помещения для нанимателей жилых помещений по договорам социального найма и договорам найма жилых помещений в многоквартирном доме муниципального образования "Город Архангельск"

Таблица

№ п/п	Адрес многоквартирного дома	Размер платы за содержание жилого помещения (рублей за 1 кв. м общей площади жилого помещения в месяц)	Основание (дата и № протокола общего собрания собственников многоквартирного дома)	Наименование управляющей организации
1	Ул. Полярная, 17	26,53	от 26.04.2020 № 2	ООО "РСК "Метелица+"

Приложение № 2
к постановлению Администрации
муниципального образования
"Город Архангельск"
от 28.05.2020 № 929

РАЗМЕР ПЛАТЫ

за содержание жилого помещения для нанимателей жилых помещений по договорам социального найма и договорам найма жилых помещений в многоквартирном доме муниципального образования "Город Архангельск"

Таблица

№ п/п	Адрес многоквартирного дома	Размер платы за содержание жилого помещения (рублей за 1 кв. м общей площади жилого помещения в месяц)	Основание (дата и № протокола общего собрания собственников многоквартирного дома)	Наименование управляющей организации
1	Ул. Полярная, 17	25,03	от 26.04.2020 № 2	ООО "РСК "Метелица+"

АДМИНИСТРАЦИЯ МУНИЦИПАЛЬНОГО ОБРАЗОВАНИЯ
"ГОРОД АРХАНГЕЛЬСК"

ПОСТАНОВЛЕНИЕ

от 28 мая 2020 г. № 931

О плате за содержание жилого помещения для нанимателей жилых помещений по договорам социального найма и договорам найма жилых помещений в многоквартирных домах муниципального образования "Город Архангельск" и о внесении изменений в приложения к отдельным постановлениям Администрации муниципального образования "Город Архангельск"

В соответствии со статьями 154 и 156 Жилищного кодекса Российской Федерации, статьей 30 Устава муниципального образования "Город Архангельск", разделом 2 Положения об установлении тарифов и размера платы Администрацией муниципального образования "Город Архангельск", утвержденном постановлением мэрии города Архангельска от 21.12.2015 № 69, решением общего собрания собственников помещений в многоквартирном доме Администрация муниципального образования "Город Архангельск" **постановляет:**

1. Установить с 1 июня 2020 года размер платы за содержание жилого помещения для нанимателей жилых помещений по договорам социального найма и договорам найма жилых помещений в многоквартирном доме муниципального образования "Город Архангельск" согласно приложению № 1 к настоящему постановлению.
2. Установить с 1 июня 2022 года размер платы за содержание жилого помещения для нанимателей жилых помещений по договорам социального найма и договорам найма жилых помещений в многоквартирном доме муниципального образования "Город Архангельск" согласно приложению № 2 к настоящему постановлению.
3. Размер платы за содержание жилого помещения для нанимателей жилых помещений по договорам социального найма и договорам найма жилых помещений в многоквартирном доме соразмерен перечню, объемам и качеству услуг и работ, утвержденным решением общего собрания собственников помещений по многоквартирному дому.
4. Внести в приложение к постановлению Администрации муниципального образования "Город Архангельск" от 16.07.2019 № 1008 "О плате за содержание жилого помещения для нанимателей жилых помещений по договорам социального найма и договорам найма жилых помещений в многоквартирных домах муниципального образования "Город Архангельск", о внесении изменений в приложения к отдельным постановлениям Администрации муниципального образования "Город Архангельск" и о признании утратившим силу приложения к постановлению Администрации муниципального образования "Город Архангельск" от 12.01.2018 № 27" (с изменением) изменение, исключив пункт 2.
5. Внести в приложение к постановлению Администрации муниципального образования "Город Архангельск" от 18.02.2020 № 307 "О плате за содержание жилого помещения для нанимателей жилых помещений по договорам социального найма и договорам найма жилых помещений в многоквартирных домах муниципального образования "Город Архангельск" (с изменением) изменение, исключив пункт 7.
6. Опубликовать постановление в газете "Архангельск – город воинской славы" и на официальном информационном Интернет-портале муниципального образования "Город Архангельск".

Глава муниципального образования
"Город Архангельск"

И.В. Годзин

Приложение № 1
к постановлению Администрации
муниципального образования
"Город Архангельск"
от 28.05.2020 № 931

РАЗМЕР ПЛАТЫ

за содержание жилого помещения для нанимателей жилых помещений по договорам социального найма и договорам найма жилых помещений в многоквартирном доме муниципального образования "Город Архангельск"

Таблица

№ п/п	Адрес многоквартирного дома	Размер платы за содержание жилого помещения (рублей за 1 кв. м общей площади жилого помещения в месяц)	Основание (дата и № протокола общего собрания собственников многоквартирного дома)	Наименование управляющей организации
1	Ул. Беломорской флотилии, 4	29,35	от 08.05.2020 № 2	ООО "РСК "Метелица+"

Приложение № 2
к постановлению Администрации
муниципального образования
"Город Архангельск"
от 28.05.2020 № 931

РАЗМЕР ПЛАТЫ

за содержание жилого помещения для нанимателей жилых помещений по договорам социального найма и договорам найма жилых помещений в многоквартирном доме муниципального образования "Город Архангельск"

Таблица

№ п/п	Адрес многоквартирного дома	Размер платы за содержание жилого помещения (рублей за 1 кв. м общей площади жилого помещения в месяц)	Основание (дата и № протокола общего собрания собственников многоквартирного дома)	Наименование управляющей организации
1	Ул. Беломорской флотилии, 4	24,00	от 08.05.2020 № 2	ООО "РСК "Метелица+"

АДМИНИСТРАЦИЯ МУНИЦИПАЛЬНОГО ОБРАЗОВАНИЯ
"ГОРОД АРХАНГЕЛЬСК"

ПОСТАНОВЛЕНИЕ

от 28 мая 2020 г. № 934

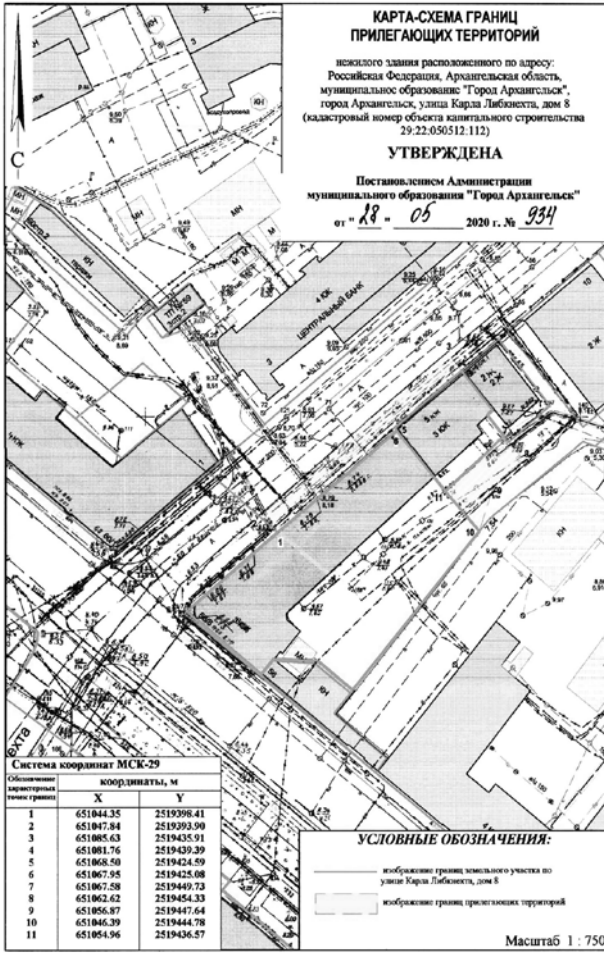
Об утверждении карты-схемы границ прилегающих территорий

В соответствии с областным законом от 23.09.2004 № 259-внеч.-ОЗ "О реализации государственных полномочий Архангельской области в сфере правового регулирования организации и осуществления местного самоуправления", разделом 15 Правил благоустройства города Архангельска, утвержденных решением Архангельской городской Думы от 25.10.2017 № 581, Администрация муниципального образования "Город Архангельск" **постановляет:**

1. Утвердить прилагаемую карту-схему границ прилегающих территорий нежилого здания, расположенного по адресу: Российская Федерация, Архангельская область, муниципальное образование "Город Архангельск", город Архангельск, улица Карла Либкнехта, дом 8 (кадастровый номер объекта капитального строительства 29-22:050512:112).
2. Собственникам и (или) иным законным владельцам зданий, строений, сооружений, земельных участков, указанных в пункте 1 настоящего постановления, принимать участие, в том числе финансовое, в содержании прилегающих территорий.
3. Опубликовать постановление в газете "Архангельск – город воинской славы" и на официальном информационном Интернет-портале муниципального образования "Город Архангельск" в течение 10 календарных дней со дня его подписания.
4. Контроль за исполнением постановления возложить на главу администрации Ломоносовского территориального округа Администрации муниципального образования "Город Архангельск" Пономареву В.Я.
5. Настоящее постановление вступает в силу по истечении 30 календарных дней со дня его подписания.

Глава муниципального образования
"Город Архангельск"

И.В. Годзин



АДМИНИСТРАЦИЯ МУНИЦИПАЛЬНОГО ОБРАЗОВАНИЯ "ГОРОД АРХАНГЕЛЬСК"

ПОСТАНОВЛЕНИЕ

от 28 мая 2020 г. № 935

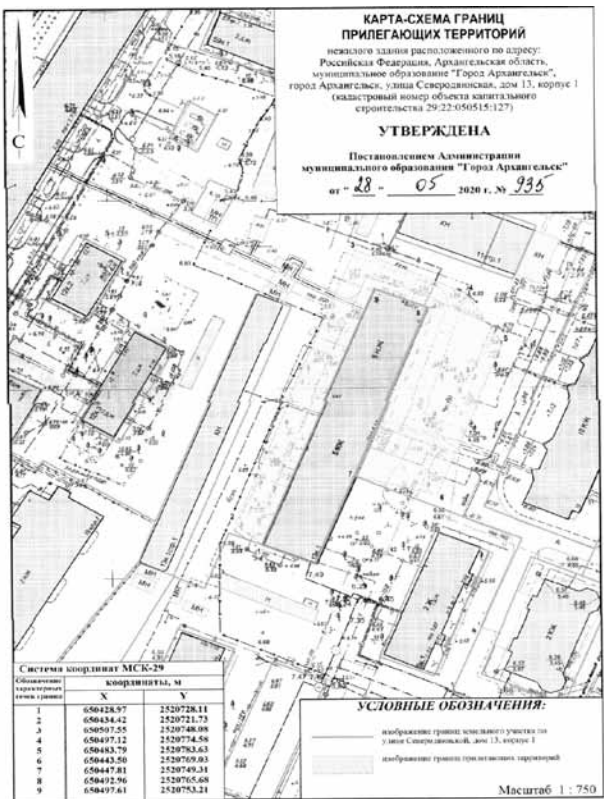
Об утверждении карты-схемы границ прилегающих территорий

В соответствии с областным законом от 23.09.2004 № 259-внеоч.-ОЗ "О реализации государственных полномочий Архангельской области в сфере правового регулирования организации и осуществления местного самоуправления", разделом 15 Правил благоустройства города Архангельска, утвержденных решением Архангельской городской Думы от 25.10.2017 № 581, Администрация муниципального образования "Город Архангельск" постановляет:

1. Утвердить прилагаемую карту-схему границ прилегающих территорий нежилого здания, расположенного по адресу: Российская Федерация, Архангельская область, муниципальное образование "Город Архангельск", город Архангельск, улица Северодвинская, дом 13, корпус 1 (кадастровый номер объекта капитального строительства 29:22:050515:127).
2. Собственникам и (или) иным законным владельцам зданий, строений, сооружений, земельных участков, указанных в пункте 1 настоящего постановления, принимать участие, в том числе финансовое, в содержании прилегающих территорий.
3. Опубликовать постановление в газете "Архангельск – город воинской славы" и на официальном информационном Интернет-портале муниципального образования "Город Архангельск" в течение 10 календарных дней со дня его подписания.
4. Контроль за исполнением постановления возложить на главу администрации Ломоносовского территориального округа Администрации муниципального образования "Город Архангельск" Пономареву В.Я.
5. Настоящее постановление вступает в силу по истечении 30 календарных дней со дня его подписания.

Глава муниципального образования "Город Архангельск"

И.В. Годзин



АДМИНИСТРАЦИЯ МУНИЦИПАЛЬНОГО ОБРАЗОВАНИЯ "ГОРОД АРХАНГЕЛЬСК"

ПОСТАНОВЛЕНИЕ

от 28 мая 2020 г. № 936

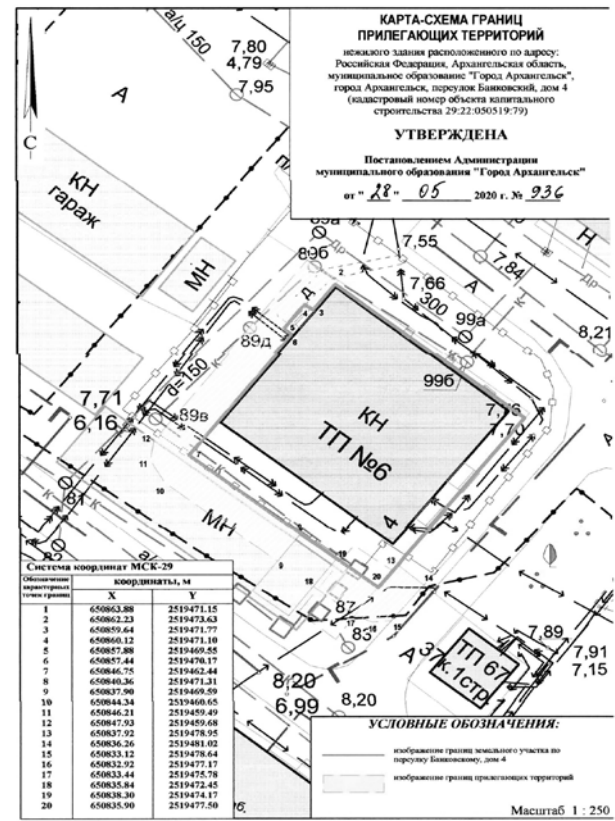
Об утверждении карты-схемы границ прилегающих территорий

В соответствии с областным законом от 23.09.2004 № 259-внеоч.-ОЗ "О реализации государственных полномочий Архангельской области в сфере правового регулирования организации и осуществления местного самоуправления", разделом 15 Правил благоустройства города Архангельска, утвержденных решением Архангельской городской Думы от 25.10.2017 № 581, Администрация муниципального образования "Город Архангельск" постановляет:

1. Утвердить прилагаемую карту-схему границ прилегающих территорий нежилого здания, расположенного по адресу: Российская Федерация, Архангельская область, муниципальное образование "Город Архангельск", город Архангельск, переулок Ванковский, дом 4 (кадастровый номер объекта капитального строительства 29:22:050519:79).
2. Собственникам и (или) иным законным владельцам зданий, строений, сооружений, земельных участков, указанных в пункте 1 настоящего постановления, принимать участие, в том числе финансовое, в содержании прилегающих территорий.
3. Опубликовать постановление в газете "Архангельск – город воинской славы" и на официальном информационном Интернет-портале муниципального образования "Город Архангельск" в течение 10 календарных дней со дня его подписания.
4. Контроль за исполнением постановления возложить на главу администрации Ломоносовского территориального округа Администрации муниципального образования "Город Архангельск" Пономареву В.Я.
5. Настоящее постановление вступает в силу по истечении 30 календарных дней со дня его подписания.

Глава муниципального образования "Город Архангельск"

И.В. Годзин



АДМИНИСТРАЦИЯ МУНИЦИПАЛЬНОГО ОБРАЗОВАНИЯ "ГОРОД АРХАНГЕЛЬСК"

ПОСТАНОВЛЕНИЕ

от 28 мая 2020 г. № 937

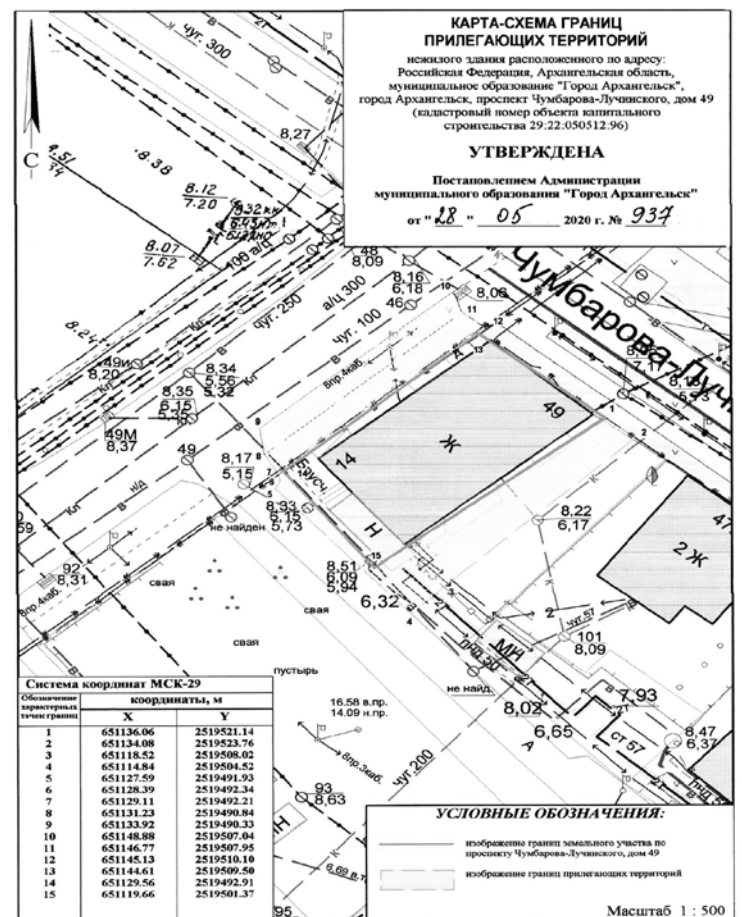
Об утверждении карты-схемы границ прилегающих территорий

В соответствии с областным законом от 23.09.2004 № 259-внеоч.-ОЗ "О реализации государственных полномочий Архангельской области в сфере правового регулирования организации и осуществления местного самоуправления", разделом 15 Правил благоустройства города Архангельска, утвержденных решением Архангельской городской Думы от 25.10.2017 № 581, Администрация муниципального образования "Город Архангельск" постановляет:

1. Утвердить прилагаемую карту-схему границ прилегающих территорий нежилого здания, расположенного по адресу: Российская Федерация, Архангельская область, муниципальное образование "Город Архангельск", город Архангельск, проспект Чумбарова-Лучинского, дом 49 (кадастровый номер объекта капитального строительства 29:22:050512:96).
2. Собственникам и (или) иным законным владельцам зданий, строений, сооружений, земельных участков, указанных в пункте 1 настоящего постановления, принимать участие, в том числе финансовое, в содержании прилегающих территорий.
3. Опубликовать постановление в газете "Архангельск – город воинской славы" и на официальном информационном Интернет-портале муниципального образования "Город Архангельск" в течение 10 календарных дней со дня его подписания.
4. Контроль за исполнением постановления возложить на главу администрации Ломоносовского территориального округа Администрации муниципального образования "Город Архангельск" Пономареву В.Я.
5. Настоящее постановление вступает в силу по истечении 30 календарных дней со дня его подписания.

Глава муниципального образования "Город Архангельск"

И.В. Годзин



АДМИНИСТРАЦИЯ МУНИЦИПАЛЬНОГО ОБРАЗОВАНИЯ "ГОРОД АРХАНГЕЛЬСК"

ПОСТАНОВЛЕНИЕ

от 28 мая 2020 г. № 938

Об утверждении карты-схемы границ прилегающих территорий

В соответствии с областным законом от 23.09.2004 № 259-внеч.-ОЗ "О реализации государственных полномочий Архангельской области в сфере правового регулирования организации и осуществления местного самоуправления", разделом 15 Правил благоустройства города Архангельска, утвержденных решением Архангельской городской Думы от 25.10.2017 № 581, Администрация муниципального образования "Город Архангельск" **постановляет:**

1. Утвердить прилагаемую карту-схему границ прилегающих территорий нежилого здания, расположенного по адресу: Российская Федерация, Архангельская область, муниципальное образование "Город Архангельск", город Архангельск, проспект Чумбарова-Лучинского, дом 39 (кадастровый номер объекта капитального строительства 29:22:050512:86).
2. Собственникам и (или) иным законным владельцам зданий, строений, сооружений, земельных участков, указанных в пункте 1 настоящего постановления, принимать участие, в том числе финансовое, в содержании прилегающих территорий.
3. Опубликовать постановление в газете "Архангельск – город воинской славы" и на официальном информационном Интернет-портале муниципального образования "Город Архангельск" в течение 10 календарных дней со дня его подписания.
4. Контроль за исполнением постановления возложить на главу администрации Ломоносовского территориального округа Администрации муниципального образования "Город Архангельск" Пономареву В.Я.
5. Настоящее постановление вступает в силу по истечении 30 календарных дней со дня его подписания.

Глава муниципального образования
"Город Архангельск"

И.В. Годзин



АДМИНИСТРАЦИЯ МУНИЦИПАЛЬНОГО ОБРАЗОВАНИЯ "ГОРОД АРХАНГЕЛЬСК"

ПОСТАНОВЛЕНИЕ

от 28 мая 2020 г. № 939

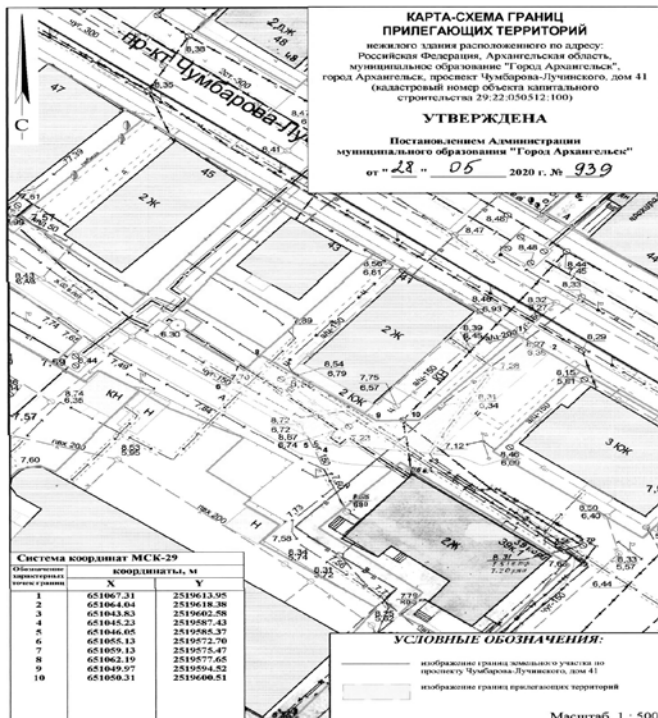
Об утверждении карты-схемы границ прилегающих территорий

В соответствии с областным законом от 23.09.2004 № 259-внеч.-ОЗ "О реализации государственных полномочий Архангельской области в сфере правового регулирования организации и осуществления местного самоуправления", разделом 15 Правил благоустройства города Архангельска, утвержденных решением Архангельской городской Думы от 25.10.2017 № 581, Администрация муниципального образования "Город Архангельск" **постановляет:**

1. Утвердить прилагаемую карту-схему границ прилегающих территорий нежилого здания, расположенного по адресу: Российская Федерация, Архангельская область, муниципальное образование "Город Архангельск", город Архангельск, проспект Чумбарова-Лучинского, дом 41 (кадастровый номер объекта капитального строительства 29:22:050512:100).
2. Собственникам и (или) иным законным владельцам зданий, строений, сооружений, земельных участков, указанных в пункте 1 настоящего постановления, принимать участие, в том числе финансовое, в содержании прилегающих территорий.
3. Опубликовать постановление в газете "Архангельск – город воинской славы" и на официальном информационном Интернет-портале муниципального образования "Город Архангельск" в течение 10 календарных дней со дня его подписания.
4. Контроль за исполнением постановления возложить на главу администрации Ломоносовского территориального округа Администрации муниципального образования "Город Архангельск" Пономареву В.Я.
5. Настоящее постановление вступает в силу по истечении 30 календарных дней со дня его подписания.

Глава муниципального образования
"Город Архангельск"

И.В. Годзин



АДМИНИСТРАЦИЯ МУНИЦИПАЛЬНОГО ОБРАЗОВАНИЯ "ГОРОД АРХАНГЕЛЬСК"

ПОСТАНОВЛЕНИЕ

от 28 мая 2020 г. № 940

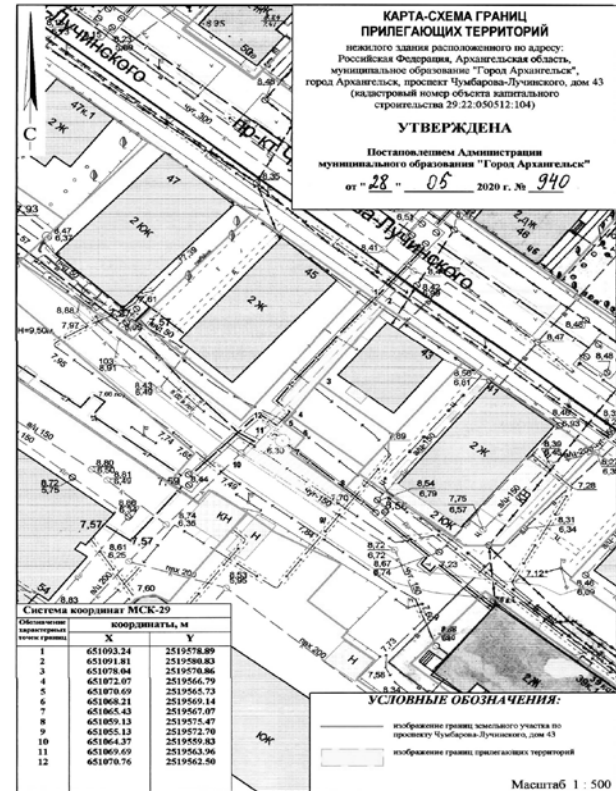
Об утверждении карты-схемы границ прилегающих территорий

В соответствии с областным законом от 23.09.2004 № 259-внеч.-ОЗ "О реализации государственных полномочий Архангельской области в сфере правового регулирования организации и осуществления местного самоуправления", разделом 15 Правил благоустройства города Архангельска, утвержденных решением Архангельской городской Думы от 25.10.2017 № 581, Администрация муниципального образования "Город Архангельск" **постановляет:**

1. Утвердить прилагаемую карту-схему границ прилегающих территорий нежилого здания, расположенного по адресу: Российская Федерация, Архангельская область, муниципальное образование "Город Архангельск", город Архангельск, проспект Чумбарова-Лучинского, дом 43 (кадастровый номер объекта капитального строительства 29:22:050512:104).
2. Собственникам и (или) иным законным владельцам зданий, строений, сооружений, земельных участков, указанных в пункте 1 настоящего постановления, принимать участие, в том числе финансовое, в содержании прилегающих территорий.
3. Опубликовать постановление в газете "Архангельск – город воинской славы" и на официальном информационном Интернет-портале муниципального образования "Город Архангельск" в течение 10 календарных дней со дня его подписания.
4. Контроль за исполнением постановления возложить на главу администрации Ломоносовского территориального округа Администрации муниципального образования "Город Архангельск" Пономареву В.Я.
5. Настоящее постановление вступает в силу по истечении 30 календарных дней со дня его подписания.

Глава муниципального образования
"Город Архангельск"

И.В. Годзин



АДМИНИСТРАЦИЯ МУНИЦИПАЛЬНОГО ОБРАЗОВАНИЯ "ГОРОД АРХАНГЕЛЬСК"

ПОСТАНОВЛЕНИЕ

от 28 мая 2020 г. № 941

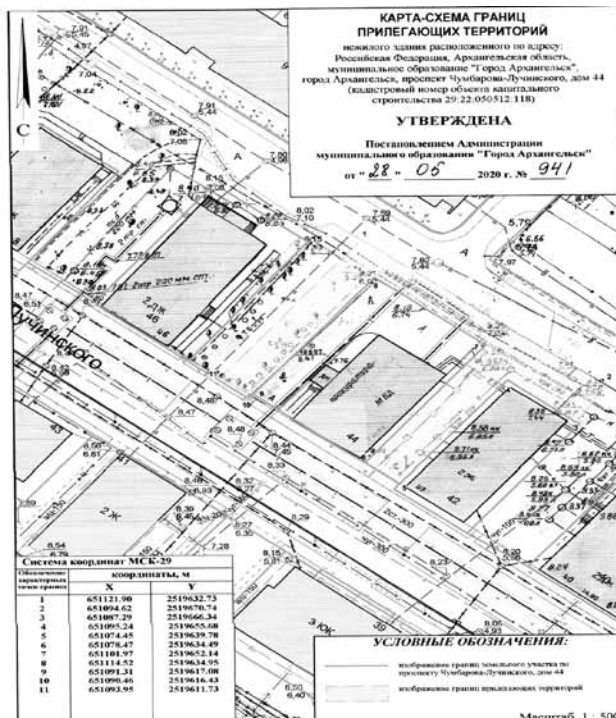
Об утверждении карты-схемы границ прилегающих территорий

В соответствии с областным законом от 23.09.2004 № 259-внеч.-ОЗ "О реализации государственных полномочий Архангельской области в сфере правового регулирования организации и осуществления местного самоуправления", разделом 15 Правил благоустройства города Архангельска, утвержденных решением Архангельской городской Думы от 25.10.2017 № 581, Администрация муниципального образования "Город Архангельск" **постановляет:**

1. Утвердить прилагаемую карту-схему границ прилегающих территорий нежилого здания, расположенного по адресу: Российская Федерация, Архангельская область, муниципальное образование "Город Архангельск", город Архангельск, проспект Чумбарова-Лучинского, дом 44 (кадастровый номер объекта капитального строительства 29:22:050512:118).
2. Собственникам и (или) иным законным владельцам зданий, строений, сооружений, земельных участков, указанных в пункте 1 настоящего постановления, принимать участие, в том числе финансовое, в содержании прилегающих территорий.
3. Опубликовать постановление в газете "Архангельск – город воинской славы" и на официальном информационном Интернет-портале муниципального образования "Город Архангельск" в течение 10 календарных дней со дня его подписания.
4. Контроль за исполнением постановления возложить на главу администрации Ломоносовского территориального округа Администрации муниципального образования "Город Архангельск" Пономареву В.Я.
5. Настоящее постановление вступает в силу по истечении 30 календарных дней со дня его подписания.

Глава муниципального образования
"Город Архангельск"

И.В. Годзин



ГЛАВА МУНИЦИПАЛЬНОГО ОБРАЗОВАНИЯ "ГОРОД АРХАНГЕЛЬСК"		
РАСПОРЯЖЕНИЕ		
от 21 мая 2020 г. № 1640р		
Об утверждении проекта планировки территории в Соломбальском территориальном округе г. Архангельска в границах ул. Советской, ул. Красных партизан, ул. Ярославской и ул. Кедрова площадью 6,5206 га		
<p>В соответствии с Градостроительным кодексом Российской Федерации, Федеральным законом от 06.10.2003 № 131-ФЗ "Об общих принципах организации местного самоуправления в Российской Федерации", Уставом муниципального образования "Город Архангельск", учитывая результаты общественных обсуждений:</p> <p>1. Утвердить прилагаемый проект планировки территории в Соломбальском территориальном округе г. Архангельска в границах ул. Советской, ул. Красных партизан, ул. Ярославской и ул. Кедрова площадью 6,5206 га.</p> <p>2. Опубликовать распоряжение в газете "Архангельск – город воинской славы" и на официальном информационном Интернет-портале муниципального образования "Город Архангельск".</p>		
Глава муниципального образования "Город Архангельск"	И.В. Годзиш	
	Приложение УТВЕРЖДЕН распоряжением Главы муниципального образования "Город Архангельск" от 21.05.2020 № 1640р	
ПРОЕКТ ПЛАНИРОВКИ территории в Соломбальском территориальном округе г. Архангельска в границах ул. Советской, ул. Красных партизан, ул. Ярославской и ул. Кедрова площадью 6,5206 га		
Климатические данные района строительства		
<p>Район строительства – г. Архангельск. Климатические условия – район ПА. Расчетная зимняя температура наружного воздуха – 33 0С. Снеговой район – IV. Расчетное значение веса снегового покрова – 2,4 кПа (240кг/кв. м). Ветровой район – II. Нормативное значение ветрового давления – 0,30 кПа (30 кг/кв. м). Зона влажности – влажная.</p>		
Местоположение		
<p>Отведенная территория, площадью 6,5206 га, определена для разработки проекта планировки территории, расположена в Соломбальском территориальном округе города Архангельска. Территория расположена в границах ул. Советской, ул. Красных партизан, ул. Ярославской и ул. Кедрова. Зона градостроительного зонирования: Ж-4-1 – зона многоэтажных жилых домов; МФ-1 – многофункциональная зона объектов жилой и общественно-деловой застройки. Предельная высота зданий, уличный фронт (с учетом акцентов): 27-32 м, предельная высота зданий, внутриквартальная застройка: 36 м. Разрывы от зданий и сооружений до близлежащих жилых домов и объектов благоустройства не превышают допустимых в соответствии с действующими нормативными документами. Благоустройство дворовой территории размещается на уровне отметок городских улиц и окружающей территории. Основания разработки проекта</p>		
<p>Проект разработан на основании распоряжения Главы муниципального образования "Город Архангельск" от 17.07.2019 №2359р "О подготовке проекта планировки территории в Соломбальском территориальном округе г. Архангельска в границах ул. Советской, ул. Красных партизан, ул. Ярославской и ул. Кедрова площадью 6,5206 га" в соответствии с заданием на проектирование от 15.07.2019; градостроительным регламентом; техническими регламентами, в том числе устанавливающими требования по обеспечению безопасной эксплуатации зданий, строений, сооружений и безопасного использования прилегающих к ним территорий и в соответствии с действующими нормативными документами.</p>		
Площадь территории проектирования		
Площадь отведенной территории составляет 6,5206 га.		
Современное состояние и использование участка		
<p>Граница отведенной территории примыкает к красным линиям по ул. Советской, ул. Красных партизан и ул. Кедрова. В границах отведенной территории расположено 16 деревянных домов, подлежащих расселению и сносу: ул. Красных партизан, д. 31; ул. Красных партизан, д. 33; ул. Красных партизан, д. 35; ул. Советская, д. 40; ул. Советская, д. 40, корпус 1; ул. Советская, д. 42; ул. Советская, д. 44; ул. Советская, д. 44, корпус 1; ул. Советская, д. 44, корпус 2; ул. Советская, д. 46; ул. Советская, д. 46, корпус 1; ул. Советская, д. 48; ул. Советская, д. 50; ул. Советская, д. 52; ул. Советская, д. 54; ул. Ярославская, д. 55; ул. Ярославская, д. 57; ул. Ярославская, д. 59; ул. Ярославская, д. 61; ул. Ярославская, д. 61, корпус 1; ул. Кедрова, д. 26; ул. Кедрова, д. 26, стр. 1; ул. Кедрова, д. 28.</p>		
<p>Очередность в данном проекте планировки застроенной территории принята в соответствии с Генеральным планом муниципального образования "Город Архангельск", утвержденным постановлением министерства строительства и архитектуры Архангельской области от 02.04.2020 № 37-п. Расчетный срок строительства – 2025 год, перспектива – 2035 год. В данном квартале реализация перспективных объектов планируется после расселения и сноса существующего ветхо-го жилья к концу расчетного срока строительства района "Соломбала" муниципального образования "Город Архангельск": 1) дом по адресу: г. Архангельск, ул. Советская, д. 50: год постройки – 1956, дата признания аварийным – 13.11.2015, площадь аварийного дома – 482,5 кв. м, планируемая дата расселения – 01.08.2025; 2) дом по адресу: г. Архангельск, ул. Красных партизан, д. 35: год постройки – 1954, дата признания аварийным – 04.09.2015, площадь аварийного дома – 575,10 кв. м, планируемая дата расселения – 01.08.2025. Расселение и снос остальных многоквартирных деревянных домов планируется после 2025 года. Строительство перспективного детского сада планируется после 2025 года.</p>		
Транспортные условия		
<p>Транспортная доступность к отведенной территории осуществляется с магистрали общегородского значения – ул. Советской и магистралей районного значения – ул. Кедрова и ул. Красных партизан, а также по улице местного значения – ул. Ярославской. Обслуживание пассажирского потока на данной территории города осуществляется несколькими автобусными маршрутами и такси. Необходимость осуществления дополнительных мероприятий по развитию системы транспортного обслуживания на данный момент отсутствует.</p>		
Инженерно-техническое обеспечение		
<p>Отведенная территория обеспечена всеми необходимыми объектами инфраструктуры. В непосредственной близости от территории проходят магистральные сети водопровода, канализации, теплоснабжения, ливневой канализации, электроснабжения, связи. Необходимость в строительстве дополнительных инженерных сетей – в соответствии с техническими условиями.</p>		
Смежные участки		
<p>Отведенная территория расположена смежно: с юга – ул. Красных партизан; с запада – ул. Советская; с востока – ул. Ярославская; с севера – ул. Кедрова. Объекты социальной инфраструктуры</p>		
<p>Отведенная территория расположена в северной части Соломбальского территориального округа. Данная территория слабо насыщена объектами социальной инфраструктуры. В квартале отсутствуют объекты социальной инфраструктуры. В соседних кварталах расположены: средняя общеобразовательная школа № 62 по ул. Кедрова, д. 34, средняя общеобразовательная школа № 52 по ул. Маяковского, д. 41, детский сад № 140 "Творчество" по просп. Никольскому, д. 88, корп. 1, детский сад комбинированного типа № 183 "Огонек" по ул. Челюскинцев, д. 28, корп. 1 и ул. Гуляева, д. 104. Проектом планировки района "Соломбала" муниципального образования "Город Архангельск" в границах ул. Советской, ул. Красных партизан, ул. Ярославской и ул. Кедрова предусматривается строительство детского сада на проектируемой территории. На смежных участках в непосредственной близости от отведенной территории расположены: городская клиническая больница № 7, магазины-универсамы и торгово-развлекательные центры. Спортивный стадион "Волна" на расстоянии около 1,5 км, в 18 минутах ходьбы.</p>		
Требования по сносу, выносу, переносу зданий и сооружений		
<p>На части отведенной территории расположены 15 двухэтажных деревянных жилых домов, 3 общественных здания, 3 нежилых здания и хозяйственные постройки. Жители данных домов подлежат расселению согласно принятой программе переселения. Деревянные жилые дома, нежилые здания и хозяйственные постройки, инженерные сети, подведенные к данным домам, подлежат разборке, сносу в рамках проекта освоения территории.</p>		
Топографо-геодезические данные		
Топографический план М 1:1000 предоставлен департаментом градостроительства Администрации муниципального образования "Город Архангельск".		
Охраняемые объекты историко-культурного наследия		
Граница отведенной территории не находится в границе зон с особыми условиями использования по объектам охраны объектов культурного наследия.		
Зоны и особые условия использования территории		
Граница отведенной территории не находится в границе зон с особыми условиями и нормативному режиму хозяйственной деятельности. Требования по формированию доступной среды жизнедеятельности для маломобильных групп населения		
<p>Система пешеходных путей в данной жилой застройке сложившаяся. На пути маломобильных групп населения не встречается непреодолимых препятствий. В местах пересечения тротуара с проезжей частью выполнены специальные съезды. С улицы обеспечивается беспрепятственный доступ в проектируемые здания, в холл с лифтами для подъема на необходимый этаж. Площадки перед входом в здание приподняты от тротуара на минимальное расстояние. Дождеприемные решетки и лотки устанавливаются на проезжей части.</p>		
Требования по защите территории от чрезвычайных ситуаций природного и техногенного характера, проведения мероприятий по гражданской обороне и обеспечению пожарной безопасности		
<p>Рассматриваемая территория расположена в городе, отнесенном к 1 категории по гражданской обороне (далее – ГО), и попадает в зону возможных сильных разрушений и радиоактивного заражения. Категория ГО объекту не присваивается. Для передачи сигналов ГО, а также для оповещения персонала о мероприятиях ГО предусматриваются к использованию следующие средства связи: телефонная связь; городская радиотрансляция; городское телевидение. Оповещение при угрозе радиоактивного и химического заражения (загрязнения) проводится Главным управлением МЧС России по Архангельской области посредством абонентского телеграфа – подачей сигнала "Внимание всем!" и последующей передачей телеграфного сообщения о радиационной опасности или о химической тревоге по радио и местному каналу телевидения. Аналогично оповещение о воздушной (ракетной и авиационной) опасности проводится Главным управлением МЧС России по Архангельской области в общей системе оповещения населения подачей сигнала "Внимание всем!" и передачей речевого сообщения о воздушной тревоге по радио и местному телевидению.</p>		
<p>Решения по инженерно-техническим мероприятиям по предупреждению чрезвычайных ситуаций природного и техногенного характера</p>		
Категория объекта по молниезащите – II. Технические решения по защите зданий от грозовых разрядов приняты по РД 34.21.122-87 "Инструкция по устройству молниезащиты зданий и сооружений". В перечне потенциально опасных объектов, аварии на которых могут стать причиной возникновения чрезвычайных ситуаций (далее – ЧС) на объекте строительства – хранилища хлора ОАО "Соломбальский ЦБК" и станции Архангельск, аварии на которых могут привести к аварийным проливам с образованием облака паров хлора. Оповещение при угрозе химического заражения (загрязнения) проводится Главным управлением МЧС России по Архангельской области посредством абонентского телеграфа – подачей сигнала "Внимание всем!" и последующей передачей телеграфного сообщения о радиационной опасности или о химической тревоге по радио и местному каналу телевидения.		
<p>Решения по инженерно-техническим мероприятиям по предупреждению чрезвычайных ситуаций в случае аварий на проектируемом объекте</p>		
<p>В целях обеспечения сохранности существующих строений и безопасности производства работ в разделе "Организация строительства" разработать необходимые мероприятия и конструктивные решения, в том числе при необходимости: лидерное бурение скважин при проведении сваебойных работ для уменьшения вибродинамического воздействия на окружающую застройку; организация мониторинга за зданиями и сооружениями в ходе проведения строительных работ; ограждение строительной площадки и организация охраны объекта; ввод ограничений углов поворота стрелы крана (ограничение зоны обслуживания), ввод ограничений высоты подъема груза.</p>		
<p>Решения по инженерно-техническим мероприятиям по пожарной безопасности объекта</p>		
<p>В проекте предусматриваются конструктивные, объемно-планировочные и инженерно-технические решения, обеспечивающие в случае пожара: возможность эвакуации людей наружу до наступления угрозы их жизни и здоровью вследствие воздействия опасных факторов пожара; возможность доступа личного состава пожарных подразделений и подачи средств пожаротушения к очагу пожара, а также проведения мероприятий по спасению людей и материальных ценностей; нераспространение пожара на рядом расположенные здания. Защита объекта от пожара построена на базе положений, изложенных в Федеральном законе от 22.07.2008 № 123-ФЗ "Технический регламент о требованиях пожарной безопасности" и обеспечивается следующим и системами: системой предотвращения пожаров; системой противопожарной защиты; организационно-техническими мероприятиями. В состав системы предотвращения пожаров входит: применение огнестойких и негорючих строительных, отделочных и теплоизоляционных веществ и материалов; снижение пожарной нагрузки путем ограничения по применению горючих материалов, при необходимости их огнезащита; защита пожароопасного оборудования; выполнение мероприятий по исключению источников загорания и т.п. Система противопожарной защиты предусматривает огнестойкое строительство и устройство противопожарных преград, обеспечение зданий требуемыми путями эвакуации, внедрение автоматических систем извещения и тушения пожаров, применение первичных средств пожаротушения и другие мероприятия. К организационно-техническим мероприятиям относятся: организация обучения правилам пожарной безопасности обслуживающего персонала, разработка необходимых памяток, инструкций, приказов о порядке проведения огнеопасных работ, разработка и отработка планов эвакуации людей на случай пожара, соблюдение и взаимодействие обслуживающего персонала и пожарной охраны при тушении пожара и т.п. Степень огнестойкости здания – II.</p>		
Основные требования к объектам проектирования		
<p>При разработке проекта жилого дома учесть предельную высоту зданий, уличный фронт (с учетом акцентов): 27-32 м, предельная высота зданий, внутриквартальная застройка: 36 м.</p>		
Инсоляция		
Инсоляция жилого здания и прилегающих территорий в связи с размещением зданий существенно не меняется и соответствует требованиям к солнезащите помещений жилых и общественных зданий и территорий.		
Благоустройство		
<p>Благоустройство объекта выполняется в пределах территории проектирования в соответствии с действующими на момент проектирования строительными нормами и правилами. Форма здания, его постановка на местности и его внутренняя планировка определены в соответствии с соблюдением санитарно-гигиенических условий. До соседних зданий устроены достаточные нормативные разрывы с учетом затенения соседних зданий и инсоляции дворовой территории. Здания вместе с окружающей застройкой организуют пространство двора. Входы организованы со стороны двора. На дворовом пространстве расположены комплексные площадки общего пользования, озеленение в виде газона, посадки деревьев и кустарников. Въезд и выезд на территорию квартала предусмотрен с ул. Советской, ул. Красных партизан, ул. Ярославской и ул. Кедрова. Покрытие всех проездов и площадок для стоянки автотранспорта предусмотрено с асфальтобетонным покрытием. Пешеходные тротуары и дорожки – с покрытием мелкоразмерной тротуарной плиткой.</p>		

В местах пересечения тротуаров с проезжей частью необходимо устройство специальных съездов для маломобильных групп населения с уклоном не более 10%. Высота бортового камня в местах пересечения тротуаров, а также перепад высот бордюров, бортовых камней вдоль эксплуатируемых газонов и озелененных площадок, примыкающих к путям пешеходного движения, не должна превышать 0,014 м.

Вертикальная планировка участка решается путем инженерной подготовки территории подсыпкой песком не ниже уровня возможного подтопления территории, определенного раз в 100 лет. Детальная планировка определяется при рабочем проектировании, исходя из условий отвода поверхностных вод за счет продольных и поперечных уклонов к дождеприемникам проектируемой и существующей ливневой канализации.

Территория, не занятая проездами, тротуарами и площадками, озеленяется путем устройства газонов и посадки деревьев и кустарников в местах, свободных от инженерных сетей и путей движения пожарной техники.

Нарушенное в ходе строительства благоустройство прилегающей территории должно быть восстановлено в полном объеме.

Технико-экономические показатели

Существующий на территории квартала объем жилой площади в жилых домах, ориентировочно 8100 кв. м, остается в процессе реализации проекта планировки – 3100 кв. м.

Площадь перспективной застройки – 41571,3 кв. м.

Проектируемая жилая площадь – 2628,7 кв. м.

Исходя из нормы жилья на одного человека:

47300 кв. м / 30 кв. м/чел = 1577 человек.

Детские площадки:

1577 чел * 0,3 кв. м/чел = 473 кв. м.

Спортивные площадки:

1577 чел * 1,0 кв. м/чел = 1577 кв. м.

Площадки для отдыха взрослых:

1577 чел * 0,1 кв. м/чел = 158 кв. м.

Хозяйственные площадки:

1577 чел * 0,15 кв. м/чел = 237 кв. м.

Таким образом, для размещения площадок различного назначения требуется 2445 кв. м.

На территории квартала предполагается запроектировать 2530 кв. м площадок различного назначения.

Предполагается увеличение плотности населения в данном квартале с 42 чел/га до 242 чел/га, что свидетельствует о рациональном использовании территории в соответствии с нормами местных нормативов градостроительного проектирования муниципального образования "Город Архангельск" (утверждены решением Архангельской городской Думы от 20.09.2017 № 567), где средняя плотность на территории г. Архангельска к 2025 году – 210 чел./га, а высокая – 240 чел./га.

Принятая в проекте плотность соответствует значимости проектируемой территории как части города.

Количество парковочных мест, предназначенных для жителей жилых домов, рассчитывается исходя из количества жителей:

47300 кв. м / 30 кв. м/чел = 1577 человек;

1577 чел * 0,35 * 0,25 машино-мест/чел. = 138 машино-мест.

Проектом планировки предполагается размещение 338 машино-мест, из них 230 машино-мест располагается на внутридворовой территории и 108 машино-мест примыкают к проезжей части ул. Советской, ул. Красных партизан и ул. Кедрова. Существующие жилые дома обеспечены парковочными местами.

Таблица


№ п/п	Наименование показателя	Ед. изм.	Кол-во
1	Площадь квартала	га	6,5206
2	Площадь существующей застройки квартала	га	0,1806
3	Площадь проектируемой и перспективной застройки квартала	га	0,8778
4	Площадь покрытия проездов, тротуаров	га	2,3311
5	Площадь покрытия площадок	га	0,2530
6	Площадь территории перспективного детского сада	га	0,6590
7	Площадь озеленения	га	2,2191
8	Коэффициент плотности застройки	-	1,20
9	Процент использования территории	%	100
10	Процент озеленения	%	34,0

Вертикальная планировка

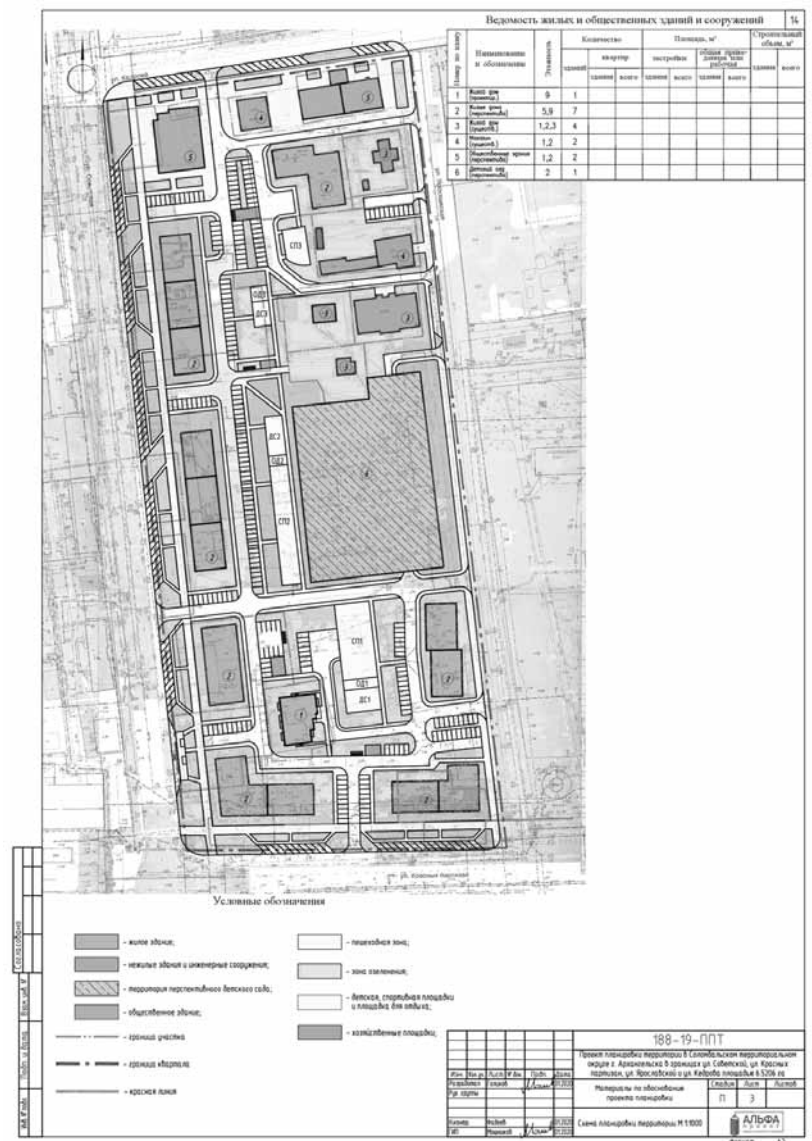
Естественный рельеф местности существующей жилой застройки практически горизонтальный с малозаметным уклоном. Отведенная территория примыкает к красной линии ул. Советской, ул. Красных партизан и ул. Кедрова. Улица Ярославская имеет небольшой уклон в направлении ул. Красных партизан. Вертикальная планировка существующей застройки основана на сохранении опорных точек, которыми являются высотные отметки красных линий, определяющие взаимное высотное расположение всех зданий. Отвод поверхностных вод с отведенной территории осуществляется посредством ливневой канализации с устройством дождеприемных колодцев.

Приложение № 1
к проекту планировки территории
в Соломбальском территориальном округе
г. Архангельска в границах ул. Советской,
ул. Красных партизан, ул. Ярославской
и ул. Кедрова площадью 6,5206 га

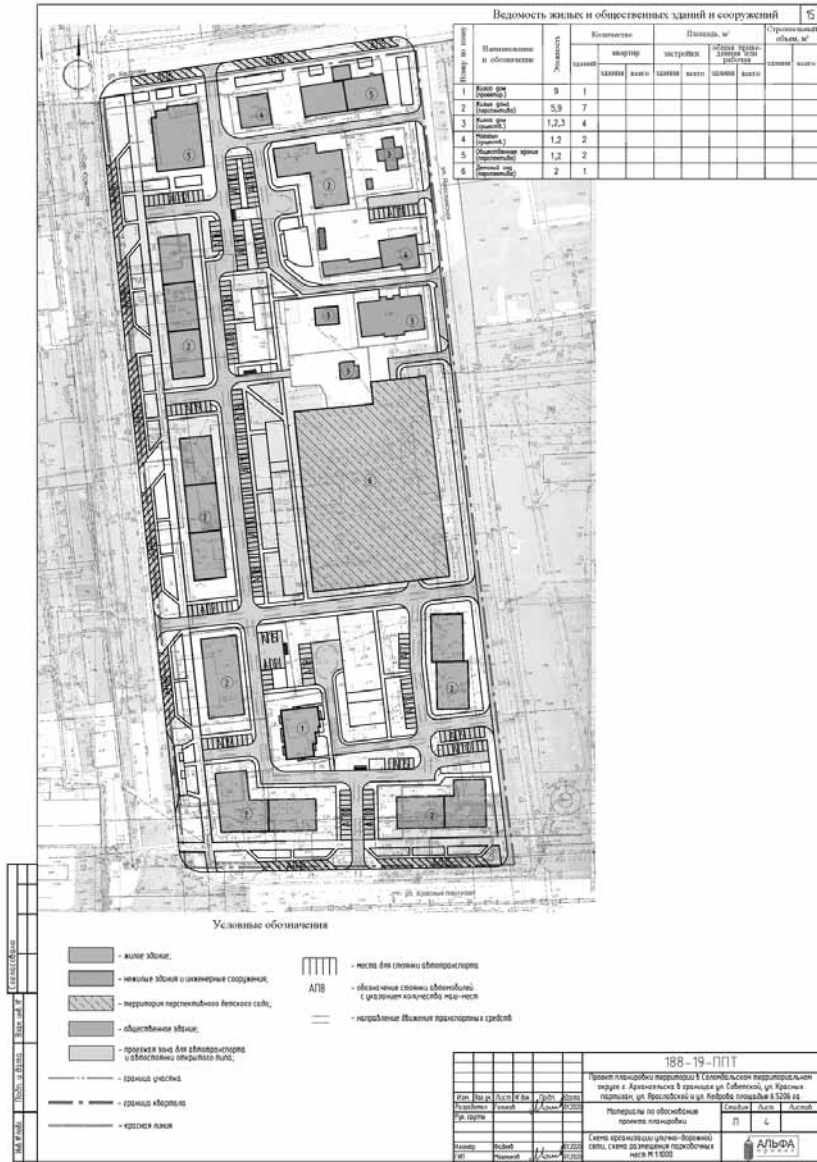
Приложение № 2
к проекту планировки территории
в Соломбальском территориальном округе
г. Архангельска в границах ул. Советской,
ул. Красных партизан, ул. Ярославской
и ул. Кедрова площадью 6,5206 га



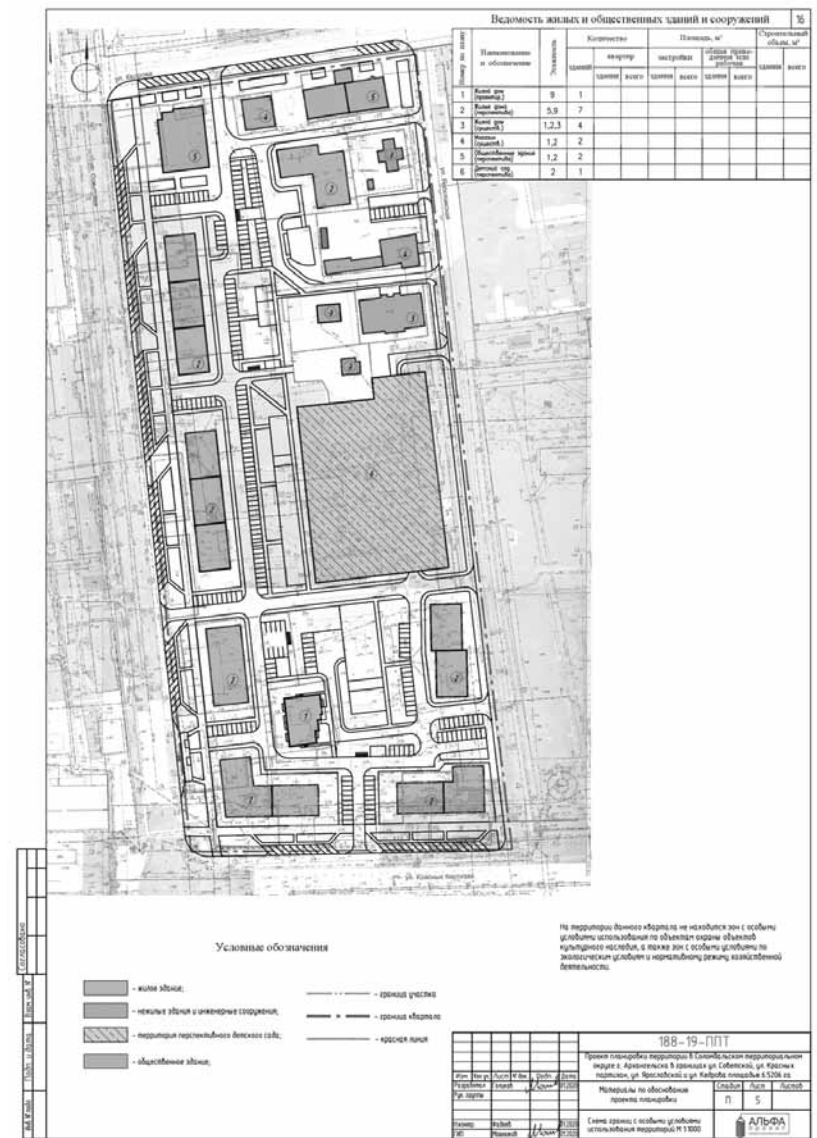
Приложение № 3
к проекту планировки территории
в Соломбальском территориальном округе
г. Архангельска в границах ул. Советской,
ул. Красных партизан, ул. Ярославской
и ул. Кедрова площадью 6,5206 га



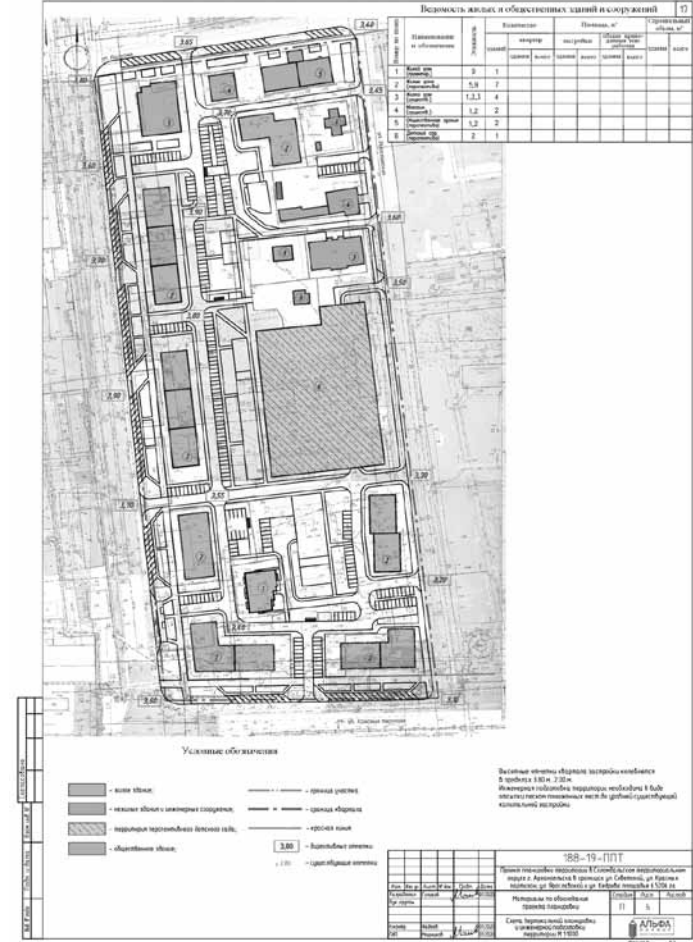
Приложение № 4
к проекту планировки территории
в Соломбальском территориальном округе
г. Архангельска в границах ул. Советской,
ул. Красных партизан, ул. Ярославской
и ул. Кедрова площадью 6,5206 га



Приложение № 5
к проекту планировки территории
в Соломбальском территориальном округе
г. Архангельска в границах ул. Советской,
ул. Красных партизан, ул. Ярославской
и ул. Кедрова площадью 6,5206 га



Приложение № 6
к проекту планировки территории
в Соломбальском территориальном округе
г. Архангельска в границах ул. Советской,
ул. Красных партизан, ул. Ярославской
и ул. Кедрова площадью 6,5206 га



ГЛАВА МУНИЦИПАЛЬНОГО ОБРАЗОВАНИЯ
"ГОРОД АРХАНГЕЛЬСК"

РАСПОРЯЖЕНИЕ
от 21 мая 2020 г. № 1641р

О внесении изменений в распоряжение Главы муниципального образования "Город Архангельск" от 18.10.2019 № 3623р и техническое задание на подготовку документации по планировке территории для размещения линейного объекта "Проект планировки территории с проектом межевания в его составе, предусматривающий размещение линейных объектов "Строительство водопроводного дюкера от о. Краснофлотский до ВНС №86 левого берега г. Архангельск, через р. Северная Двина"

В соответствии с Градостроительным кодексом Российской Федерации, Федеральным законом от 06.10.2003 № 131-ФЗ "Об общих принципах организации местного самоуправления в Российской Федерации", Уставом муниципального образования "Город Архангельск", в связи с допущенной технической ошибкой:

1. Внести в распоряжение Главы муниципального образования "Город Архангельск" от 18.10.2019 № 3623р "О подготовке документации по планировке территории для размещения линейного объекта "Проект планировки территории с проектом межевания в его составе, предусматривающий размещение линейных объектов "Строительство водопроводного дюкера от о. Краснофлотский до ВНС №86 левого берега г. Архангельск, через р. Северная Двина" изменения, заменив в наименовании и по тексту слова "водопроводного дюкера" словом "водопровода".
2. Внести в техническое задание на подготовку документации по планировке территории для размещения линейного объекта "Проект планировки территории с проектом межевания в его составе, предусматривающий размещение линейных объектов "Строительство водопроводного дюкера от о. Краснофлотский до ВНС №86 левого берега г. Архангельск, через р. Северная Двина", утвержденное распоряжением Главы муниципального образования "Город Архангельск" от 18.10.2019 № 3623р, изменения, заменив в наименовании, абзацах вторых пунктов 1 и 7, нумерационных заголовках приложений слова "водопроводного дюкера" словом "водопровода".
3. Опубликовать распоряжение в газете "Архангельск – город воинской славы" и на официальном информационном Интернет-портале муниципального образования "Город Архангельск".

Глава муниципального образования
"Город Архангельск"

И.В. Годзин

АДМИНИСТРАЦИЯ МУНИЦИПАЛЬНОГО ОБРАЗОВАНИЯ
"ГОРОД АРХАНГЕЛЬСК"

РАСПОРЯЖЕНИЕ
от 26 мая 2020 г. № 1671р

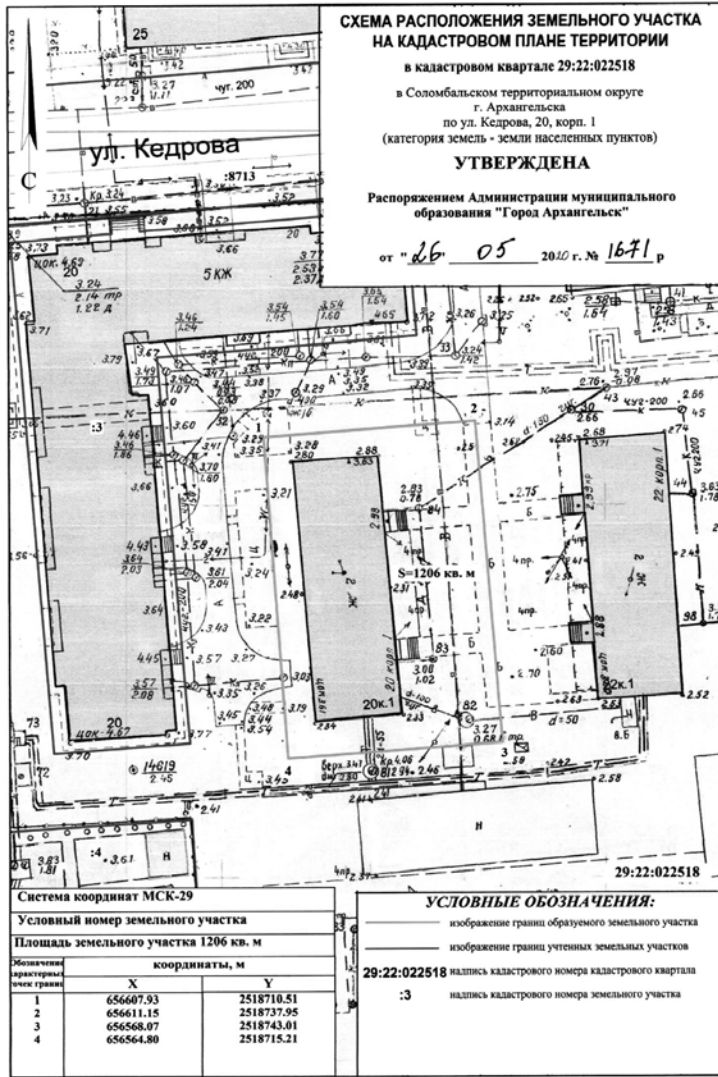
Об изъятии земельного участка и жилых помещений

В соответствии с Земельным кодексом Российской Федерации, Жилищным кодексом Российской Федерации, на основании распоряжения заместителя мэра города Архангельска от 12 августа 2015 года № 2420р "О признании дома № 20, корп.1 по ул.Кедрова в г.Архангельске аварийным и подлежащим сносу":

1. Утвердить прилагаемую схему расположения земельного участка в кадастровом квартале 29:22:022518 площадью 1206 кв. м, расположенного в Соломбальском территориальном округе г. Архангельска по ул. Кедрова, д. 20, корп. 1 в границах многофункциональной зоны объектов жилой и общественно-деловой застройки МФ-1 согласно Правилам землепользования и застройки муниципального образования "Город Архангельск" (категория земель – земли населенных пунктов), для эксплуатации малоэтажного многоквартирного жилого дома (малоэтажная многоквартирная жилая застройка).
2. Изъять для муниципальных нужд земельный участок площадью 1206 кв. м в кадастровом квартале 29:22:022518, расположенный в Соломбальском территориальном округе г. Архангельска по ул. Кедрова, д. 20, корп. 1, согласно прилагаемой схеме расположения земельного участка.
3. Изъять для муниципальных нужд жилые помещения, расположенные в Соломбальском территориальном округе г. Архангельска по ул. Кедрова, д. 20, корп. 1:
 - 1/4 доли в праве общей долевой собственности на квартиру № 3 (кадастровый номер 29:22:022518:50) общей площадью 76,3 кв. м;
 - 3/4 доли в праве общей долевой собственности на квартиру № 3 (кадастровый номер 29:22:022518:50) общей площадью 76,3 кв. м;
 - 2/5 доли в праве общей долевой собственности на квартиру № 6 (кадастровый номер 29:22:022518:49) общей площадью 76,6 кв. м;
 - 3/5 доли в праве общей долевой собственности на квартиру № 6 (кадастровый номер 29:22:022518:49) общей площадью 76,6 кв. м;
 - 1/3 доли в праве общей долевой собственности на квартиру № 7 (кадастровый номер 29:22:022518:52) общей площадью 78,3 кв. м;
 - 1/3 доли в праве общей долевой собственности на квартиру № 7 (кадастровый номер 29:22:022518:52) общей площадью 78,3 кв. м;
 - 1/3 доли в праве общей долевой собственности на квартиру № 7 (кадастровый номер 29:22:022518:52) общей площадью 78,3 кв. м;
 - комнату в квартире № 8 (кадастровый номер 29:22:022518:813) площадью 13,8 кв. м;
 - комнату в квартире № 8 (кадастровый номер 29:22:022518:855) площадью 11,3 кв. м;
 - 3/5 доли в праве общей долевой собственности на жилое помещение в квартире № 8 (кадастровый номер 29:22:022518:860) площадью 21,2 кв. м;
 - 2/5 доли в праве общей долевой собственности на жилое помещение в квартире № 8 (кадастровый номер 29:22:022518:860) площадью 21,2 кв. м.
4. Опубликовать распоряжение в газете "Архангельск – город воинской славы" и на официальном информационном Интернет-портале муниципального образования "Город Архангельск".

Глава муниципального образования
"Город Архангельск"

И.В. Годзин



ГЛАВА МУНИЦИПАЛЬНОГО ОБРАЗОВАНИЯ "ГОРОД АРХАНГЕЛЬСК"

РАСПОРЯЖЕНИЕ

от 21 мая 2020 г. № 1642-р

О внесении изменений в распоряжение

Главы муниципального образования "Город Архангельск" от 20.02.2020 № 618-р и документацию по планировке территории для размещения линейного объекта "Проект планировки территории с проектом межевания в его составе, предусматривающий размещение линейных объектов "Строительство водопроводного дюкера от о. Краснофлотский до ВНС №86 левого берега г. Архангельск, через р. Северная Двина"

В соответствии с Градостроительным кодексом Российской Федерации, Федеральным законом от 06.10.2003 № 131-ФЗ "Об общих принципах организации местного самоуправления в Российской Федерации", Уставом муниципального образования "Город Архангельск", в связи с допущенной технической ошибкой:

1. Внести в распоряжение Главы муниципального образования "Город Архангельск" от 20.02.2020 № 618-р "Об утверждении документации по планировке территории для размещения линейного объекта "Проект планировки территории с проектом межевания в его составе, предусматривающий размещение линейных объектов "Строительство водопроводного дюкера от о. Краснофлотский до ВНС №86 левого берега г. Архангельск, через р. Северная Двина" изменения, заменив в наименовании и пункте 1 слова "водопроводного дюкера" словом "водопровода".

2. Внести в документацию по планировке территории для размещения линейного объекта "Проект планировки территории с проектом межевания в его составе, предусматривающий размещение линейных объектов "Строительство водопроводного дюкера от о. Краснофлотский до ВНС №86 левого берега г. Архангельск, через р. Северная Двина", утвержденную распоряжением Главы муниципального образования "Город Архангельск" от 20.02.2020 № 618-р, (далее – документация) следующие изменения:

в наименовании и приложениях к документации слова "водопроводного дюкера" заменить словом "водопровода"; по тексту цифры "29:22:060701:12551" заменить цифрами "29:22:000000:12551".

3. Опубликовать распоряжение в газете "Архангельск – город воинской славы" и на официальном информационном Интернет-портале муниципального образования "Город Архангельск".

Глава муниципального образования "Город Архангельск"

И.В. Годзин

АДМИНИСТРАЦИЯ МУНИЦИПАЛЬНОГО ОБРАЗОВАНИЯ "ГОРОД АРХАНГЕЛЬСК"

ЗАМЕСТИТЕЛЬ ГЛАВЫ МУНИЦИПАЛЬНОГО ОБРАЗОВАНИЯ "ГОРОД АРХАНГЕЛЬСК"

РАСПОРЯЖЕНИЕ

от 27 мая 2020 г. № 1693-р

О проведении в 2020 году капитального ремонта многоквартирных домов

В соответствии с пунктом 6 статьи 189 Жилищного кодекса Российской Федерации и пунктом 5 статьи 34 закона Архангельской области от 02.07.2014 № 701-41-ОЗ "Об организации проведения капитального ремонта общего имущества в многоквартирных домах, расположенных на территории Архангельской области":

1. Провести в 2020 году капитальный ремонт многоквартирных домов, собственники помещений в которых формируют фонд капитального ремонта на счете регионального оператора, в соответствии с региональной программой капитального ремонта общего имущества в многоквартирных домах, расположенных на территории Архангельской области, согласно приложению к настоящему распоряжению.

2. Опубликовать распоряжение в газете "Архангельск – город воинской славы" и на официальном информационном Интернет-портале муниципального образования "Город Архангельск".

Заместитель Главы муниципального образования "Город Архангельск" по вопросам экономического развития и финансов

Д.В. Шапошников

Приложение к распоряжению заместителя Главы муниципального образования "Город Архангельск" от 27.05.2020 № 1693-р

СПИСОК многоквартирных домов

Таблица

№ п/п	Адрес дома	Виды работ
1	2	3
Муниципальное образование "Город Архангельск" Октябрьский округ		
1.	г. Архангельск, пр-кт Ломоносова, д. 259	Ремонт фасада

2.	г. Архангельск, пр-кт Троицкий, д. 121, корп. 3	Ремонт внутридомовых инженерных систем теплоснабжения
3.	г. Архангельск, пр-кт Троицкий, д. 161	Ремонт внутридомовых инженерных систем теплоснабжения
4.	г. Архангельск, ул. Авиационная, д. 2	Ремонт кровли
5.	г. Архангельск, ул. Аэропорт Кегостров, д. 39	Ремонт фундамента
6.	г. Архангельск, ул. Вологодская, д. 26	Ремонт кровли
7.	г. Архангельск, ул. Воскресенская, д. 81	Ремонт кровли
8.	г. Архангельск, ул. Гайдара, д. 18	Ремонт, замена, модернизация лифтов, ремонт лифтовых шахт, машинных и блочных помещений
9.	г. Архангельск, ул. Гайдара, д. 23	Ремонт внутридомовых инженерных систем горячего водоснабжения
10.	г. Архангельск, ул. Г. Суфгина, д. 32	Ремонт, замена, модернизация лифтов, ремонт лифтовых шахт, машинных и блочных помещений
11.	г. Архангельск, ул. Садовая, д. 9	Ремонт внутридомовых инженерных систем горячего водоснабжения
12.	г. Архангельск, ул. Суворова, д. 9	Ремонт фасада
13.	г. Архангельск, ул. Тимме Я., д. 21, корп. 2	Ремонт кровли

Муниципальное образование "Город Архангельск" Ломоносовский округ

14.	г. Архангельск, наб. Северной Двины, д. 4	Ремонт внутридомовых инженерных систем теплоснабжения
15.	г. Архангельск, пр-кт Ленинградский, д. 3	Ремонт внутридомовых инженерных систем теплоснабжения, электроснабжения
16.	г. Архангельск, пр-кт Обводный канал, д. 36	Ремонт внутридомовых инженерных систем электроснабжения, проектирование
17.	г. Архангельск, ул. Володарского, д. 19	Ремонт внутридомовых инженерных систем теплоснабжения
18.	г. Архангельск, ул. Выучейского, д. 59	Ремонт внутридомовых инженерных систем теплоснабжения

Муниципальное образование "Город Архангельск" Округ Майская Горка

19.	г. Архангельск, пр-кт Ленинградский, д. 107	Ремонт внутридомовых инженерных систем горячего водоснабжения, подвальных помещений
20.	г. Архангельск, пр-кт Московский, д. 41, корп. 1	Ремонт, замена, модернизация лифтов, ремонт лифтовых шахт, машинных и блочных помещений
21.	г. Архангельск, пр-кт Московский, д. 43, корп. 1	Ремонт, замена, модернизация лифтов, ремонт лифтовых шахт, машинных и блочных помещений
22.	г. Архангельск, ул. Лермонтова, д. 2	Ремонт кровли
23.	г. Архангельск, ул. Полины Осипенко, д. 7, корп. 1	Ремонт внутридомовых инженерных систем горячего водоснабжения
24.	г. Архангельск, ул. Трудовая, д. 4	Ремонт внутридомовых инженерных систем теплоснабжения и горячего водоснабжения
25.	г. Архангельск, ул. Федора Абрамова, д. 21	Ремонт кровли
26.	г. Архангельск, ул. Чкалова, д. 20	Ремонт, замена, модернизация лифтов, ремонт лифтовых шахт, машинных и блочных помещений
27.	г. Архангельск, ул. Чкалова, д. 8	Обследование, ремонт фундамента

Муниципальное образование "Город Архангельск" Округ Варавино-Фактория

28.	г. Архангельск, пр-кт Ленинградский, д. 273, корп. 2	Ремонт внутридомовых инженерных систем газоснабжения, подвальных помещений
29.	г. Архангельск, ул. Воронина В.И., д. 25, корп. 1	Ремонт внутридомовых инженерных систем водоотведения, горячего и холодного водоснабжения, теплоснабжения

Муниципальное образование "Город Архангельск" Соломбальский округ

30.	г. Архангельск, ул. Баумана, д. 18	Ремонт кровли
31.	г. Архангельск, ул. Кемская, д. 13	Обследование конструктивных элементов и (или) внутридомовых инженерных систем
32.	г. Архангельск, ул. Корпусная, д. 8	Обследование, ремонт фундамента
33.	г. Архангельск, ул. Лигейная, д. 13	Обследование фундамента

Муниципальное образование "Город Архангельск" Маймаксанский округ

34.	г. Архангельск, ул. Менделеева, д. 11	Обследование, ремонт фундамента
35.	г. Архангельск, ул. Морьяка, д. 8, корп. 1	Обследование, ремонт фундамента
36.	г. Архангельск, ул. Победы, д. 114	Ремонт, замена, модернизация лифтов, ремонт лифтовых шахт, машинных и блочных помещений
37.	г. Архангельск, ул. Победы, д. 124, корп. 1	Обследование, ремонт фундамента
38.	г. Архангельск, ул. Школьная, д. 84, корп. 2	Ремонт, замена, модернизация лифтов, ремонт лифтовых шахт, машинных и блочных помещений

Муниципальное образование "Город Архангельск" Северный округ

39.	г. Архангельск, ул. Горького, д. 10	Обследование, ремонт фундамента
-----	-------------------------------------	---------------------------------

Муниципальное образование "Город Архангельск" Исакогорский округ

40.	г. Архангельск, ул. Адмирала Макарова, д. 4, корп. 1	Обследование, ремонт фундамента
41.	г. Архангельск, ул. Вычегодская, д. 11	Ремонт внутридомовых инженерных систем горячего водоснабжения
42.	г. Архангельск, ул. Дрейера, д. 2	Ремонт внутридомовых инженерных систем горячего водоснабжения
43.	г. Архангельск, ул. Зеньковича, д. 29	Ремонт внутридомовых инженерных систем горячего водоснабжения
44.	г. Архангельск, ул. Клепача, д. 1	Ремонт кровли
45.	г. Архангельск, ул. Локомотивная, д. 1	Обследование конструктивных элементов и (или) внутридомовых инженерных систем
46.	г. Архангельск, ул. Локомотивная, д. 49	Обследование, ремонт фундамента
47.	г. Архангельск, ул. Локомотивная, д. 65, корп. 1	Ремонт кровли
48.	г. Архангельск, ул. Парковая, д. 7	Ремонт кровли
49.	г. Архангельск, ул. Пограничная, д. 38, корп. 1	Обследование конструктивных элементов и (или) внутридомовых инженерных систем

Муниципальное образование "Город Архангельск" Цигломенский округ

50.	г. Архангельск, ул. Зеленец, д. 48	Ремонт внутридомовых инженерных систем горячего водоснабжения
51.	г. Архангельск, ул. Кирпичного завода, д. 24	Ремонт внутридомовых инженерных систем водоотведения, горячего и холодного водоснабжения, фасада
52.	г. Архангельск, ул. Кирпичного завода, д. 28	Ремонт внутридомовых инженерных систем горячего водоснабжения
53.	г. Архангельск, ул. Л.Н. Лочехина, д. 7	Ремонт внутридомовых инженерных систем водоотведения, горячего и холодного водоснабжения
54.	г. Архангельск, ул. Севстрой, д. 44	Обследование конструктивных элементов и (или) внутридомовых инженерных систем
55.	г. Архангельск, ул. Севстрой, д. 52	Ремонт фундамента

ГЛАВА МУНИЦИПАЛЬНОГО ОБРАЗОВАНИЯ "ГОРОД АРХАНГЕЛЬСК"

РАСПОРЯЖЕНИЕ

от 28 мая 2020 г. № 1714-р

О подготовке документации по планировке территории муниципального образования "Город Архангельск" в границах наб. Георгия Седова, ул. Красных партизан, просп. Никольского и ул. Челюскинцев площадью 4,1283 га

В соответствии с Градостроительным кодексом Российской Федерации с учетом обращения Буторина Евгения Сергеевича и Томашевского Сергея Степановича (вх. от 14.05.2020 № 19-48/2718):

1. Принять предложение о подготовке документации по планировке территории муниципального образования "Город Архангельск" в границах наб. Георгия Седова, ул. Красных партизан, просп. Никольского и ул. Челюскинцев площадью 4,1283 га за счет средств Буторина Е.С.

2. Подготовить документацию по планировке территории муниципального образования "Город Архангельск" (проект планировки и проект межевания) в границах наб. Георгия Седова, ул. Красных партизан, просп. Никольского и ул. Челюскинцев площадью 4,1283 га.

3. Утвердить прилагаемое техническое задание на подготовку документации по планировке территории муниципального образования "Город Архангельск" в границах наб. Георгия Седова, ул. Красных партизан, просп. Никольского и ул. Челюскинцев площадью 4,1283 га.

4. Определить, что физические или юридические лица вправе представлять свои предложения о порядке, сроках подготовки и содержания документации по планировке территории муниципального образования "Город Архангельск" в границах наб. Георгия Седова, ул. Красных партизан, просп. Никольского и ул. Челюскинцев площадью 4,1283 га в департамент градостроительства Администрации муниципального образования "Город Архангельск" со дня опубликования настоящего распоряжения до момента назначения общественных обсуждений.

5. Срок действия распоряжения: 6 месяцев с момента его опубликования в газете "Архангельск – город воинской славы" и на официальном информационном Интернет-портале муниципального образования "Город Архангельск".

6. Опубликовать распоряжение в газете "Архангельск – город воинской славы" и на официальном информационном Интернет-портале муниципального образования "Город Архангельск".

7. Контроль за исполнением распоряжения возложить на заместителя Главы муниципального образования "Город Архангельск" по вопросам экономического развития и финансам Шапошникову Д.В.

Глава муниципального образования
"Город Архангельск"

И.В. Годзиш

Приложение
УТВЕРЖДЕНО
распоряжением Главы
муниципального образования
"Город Архангельск"
от 28.05.2020 № 1714р

ТЕХНИЧЕСКОЕ ЗАДАНИЕ на подготовку документации по планировке территории муниципального образования "Город Архангельск" в границах наб. Георгия Седова, ул. Красных партизан, просп. Никольского и ул. Челюскинцев площадью 4,1283 га

1. Наименование (вид) градостроительной документации
Документация по планировке территории муниципального образования "Город Архангельск" (проект планировки и проект межевания) в границах наб. Георгия Седова, ул. Красных партизан, просп. Никольского и ул. Челюскинцев площадью 4,1283 га (далее – документация по планировке территории).

2. Организация – заказчик
Подготовку документации по планировке территории осуществляет Буторин С.Е.

3. Проектная организация
Определяется организацией – заказчиком.

4. Назначение документации
Подготовка документации по планировке территории осуществляется для определения местоположения границ образуемых и изменяемых земельных участков в границах в границах наб. Георгия Седова, ул. Красных партизан, просп. Никольского и ул. Челюскинцев.

5. Нормативно-правовая база для подготовки документации по планировке территории
Градостроительный кодекс Российской Федерации, Земельный кодекс Российской Федерации, "СП 42.13330.2016. Свод правил. Градостроительство. Планировка и застройка городских и сельских поселений. Актуализированная редакция СНиП 2.07.01-89*", Генеральный план муниципального образования "Город Архангельск", Правила землепользования и застройки муниципального образования "Город Архангельск", иные законы и нормативные правовые акты Российской Федерации, Архангельской области, муниципального образования "Город Архангельск".

6. Требования к подготовке документации по планировке территории
Документацию по планировке территории подготовить в соответствии с техническими регламентами, нормами отвода земельных участков для конкретных видов деятельности, установленными в соответствии с федеральными законами.

При разработке проекта планировки территории учесть решения проекта планировки района "Соломбала" муниципального образования "Город Архангельск", утвержденного распоряжением мэра города Архангельска от 06.09.2013 № 2544р, применительно к проектируемой территории, а также учесть при проектировании жилой застройки "СанПиН 2.1.2.2645-10. Санитарно-эпидемиологические требования к условиям проживания в жилых зданиях и помещениях. Санитарно-эпидемиологические правила и нормативы", утвержденных постановлением Главного государственного санитарного врача Российской Федерации от 10.06.2010 № 64, в том числе требования пункта 2.3 данного СанПиН, в соответствии с которым отводимый под строительство жилого здания земельный участок должен предусматривать возможность организации придомовой территории с четким функциональным зонированием и размещением площадок отдыха, игровых, спортивных, хозяйственных площадок, гостевых стоянок автотранспорта, зеленых насаждений.

Подготовка проекта межевания территории осуществляется применительно к территории, расположенной в границах одного или нескольких смежных элементов планировочной структуры, границах определенной правилами землепользования и застройки территориальной зоны и (или) границах установленной схемой территориального планирования муниципального района, генеральным планом поселения, городского округа функциональной зоны.

Подготовка проекта межевания территории осуществляется для:

1) определения местоположения границ образуемых и изменяемых земельных участков;

2) установления, изменения, отмены красных линий для застроенных территорий, в границах которых не планируется размещение новых объектов капитального строительства, а также для установления, изменения, отмены красных линий в связи с образованием и (или) изменением земельного участка, расположенного в границах территории, применительно к которой не предусматривается осуществление деятельности по комплексному и устойчивому развитию территории, при условии, что такие установление, изменение, отмена влекут за собой исключительно изменение границ территории общего пользования.

7. Объект проектирования, его основные характеристики
Территория проектирования площадью 4,1283 га расположена в границах наб. Георгия Седова, ул. Красных партизан, просп. Никольского и ул. Челюскинцев.

Граница территории проектирования в соответствии со схемой, указанной в приложении к техническому заданию.

8. Требования к составу и содержанию работ
Проект планировки территории состоит из основной части, которая подлежит утверждению, и материалов по ее обоснованию.

Основная часть проекта планировки территории включает в себя:

1) чертеж или чертежи планировки территории, на которых отображаются:

а) красные линии;

б) границы существующих и планируемых элементов планировочной структуры;

в) границы зон планируемого размещения объектов капитального строительства;

2) положение о характеристиках планируемого развития территории, в том числе о плотности и параметрах застройки территории (в пределах, установленных градостроительным регламентом), о характеристиках объектов капитального строительства жилого, производственного, общественно-делового и иного назначения и необходимых для функционирования таких объектов и обеспечения жизнедеятельности граждан объектов коммунальной, транспортной, социальной инфраструктуры, в том числе объектов, включенных в программы комплексного развития систем коммунальной инфраструктуры, программы комплексного развития транспортной инфраструктуры, программы комплексного развития социальной инфраструктуры.

3) положение об очередности планируемого развития территории, содержание этапов проектирования, строительства, реконструкции объектов капитального строительства жилого, производственного, общественно-делового и иного назначения и этапов строительства, реконструкции необходимых для функционирования таких объектов и обеспечения жизнедеятельности граждан объектов коммунальной, транспортной, социальной инфраструктуры, в том числе объектов, включенных в программы комплексного развития систем коммунальной инфраструктуры, программы комплексного развития транспортной инфраструктуры, программы комплексного развития социальной инфраструктуры.

Материалы по обоснованию проекта планировки территории содержат:

1) карту (фрагмент карты) планировочной структуры территорий поселения, городского округа, межселенной территории муниципального района с отображением границ элементов планировочной структуры;

2) результаты инженерных изысканий в объеме, предусмотренном разрабатываемой исполнителем работ программой инженерных изысканий, в случаях, если выполнение таких инженерных изысканий для подготовки документации по планировке территории требуется в соответствии с Градостроительным кодексом Российской Федерации;

3) обоснование определения границ зон планируемого размещения объектов капитального строительства;

4) схему организации движения транспорта (включая транспорт общего пользования) и пешеходов, отражающую местоположение объектов транспортной инфраструктуры и учитывающую существующие и прогнозные потребности в транспортном обеспечении на территории, а также схему организации улично-дорожной сети;

5) схему границ территорий объектов культурного наследия;

6) обоснование соответствия планируемых параметров, местоположения и назначения объектов регионального значения, объектов местного значения нормативам градостроительного проектирования и требованиям градостроительных регламентов, а также применительно к территории, в границах которой предусматривается осуществление деятельности по комплексному и устойчивому развитию территории, установленным правилами землепользования и застройки расчетным показателям минимально допустимого уровня обеспеченности территории объектами коммунальной, транспортной, социальной инфраструктур и расчетным показателям максимально допустимого уровня территориальной доступности таких объектов для населения;

7) схему, отображающую местоположение существующих объектов капитального строительства, в том числе линейных объектов, объектов, подлежащих сносу, объектов незавершенного строительства, а также проходы к водным объектам общего пользования и их береговым полосам;

8) варианты планировочных и (или) объемно-пространственных решений застройки территории в соответствии с проектом планировки территории (в отношении элементов планировочной структуры, расположенных в жилых или общественно-деловых зонах);

9) перечень мероприятий по защите территории от чрезвычайных ситуаций природного и техногенного характера, в том числе по обеспечению пожарной безопасности и по гражданской обороне;

10) перечень мероприятий по охране окружающей среды;

11) обоснование очередности планируемого развития территории;

12) схему вертикальной планировки территории, инженерной подготовки и инженерной защиты территории, подготовленную в случаях, установленных уполномоченным Правительством Российской Федерации федеральным органом исполнительной власти, и в соответствии с требованиями, установленными уполномоченным Правительством Российской Федерации федеральным органом исполнительной власти;

13) иные материалы для обоснования положений по планировке территории.

В состав проекта планировки территории может включаться проект организации дорожного движения, разрабатываемый в соответствии с требованиями Федерального закона от 29.12.2017 № 443-ФЗ "Об организации дорожного движения в Российской Федерации и о внесении изменений в отдельные законодательные акты Российской Федерации".

Проект межевания территории состоит из основной части, которая подлежит утверждению, и материалов по обоснованию этого проекта.

Основная часть проекта межевания территории включает в себя текстовую часть и чертежи межевания территории.

Текстовая часть проекта межевания территории включает в себя:

1) перечень и сведения о площади образуемых земельных участков, в том числе возможные способы их образования;

2) перечень и сведения о площади образуемых земельных участков, которые будут отнесены к территориям общего пользования или имуществу общего пользования, в том числе в отношении которых предполагаются резервирование и (или) изъятие для государственных или муниципальных нужд;

3) вид разрешенного использования образуемых земельных участков в соответствии с проектом планировки территории в случаях, предусмотренных Градостроительным кодексом Российской Федерации;

4) целевое назначение лесов, вид (виды) разрешенного использования лесного участка, количественные и качественные характеристики лесного участка, сведения о нахождении лесного участка в границах особо защитных участков лесов (в случае, если подготовка проекта межевания территории осуществляется в целях определения местоположения границ образуемых и (или) изменяемых лесных участков);

5) сведения о границах территории, в отношении которой утвержден проект межевания, содержащие перечень координат характерных точек этих границ в системе координат, используемой для ведения Единого государственного реестра недвижимости. Координаты характерных точек границ территории, в отношении которой утвержден проект межевания, определяются в соответствии с требованиями к точности определения координат характерных точек границ, установленных в соответствии с Градостроительным кодексом Российской Федерации для территориальных зон.

На чертежах межевания территории отображаются:

1) границы планируемых (в случае, если подготовка проекта межевания территории осуществляется в составе проекта планировки территории) и существующих элементов планировочной структуры;

2) красные линии, утвержденные в составе проекта планировки территории, или красные линии, утверждаемые, изменяемые проектом межевания территории в соответствии с пунктом 2 части 2 статьи 43 Градостроительного кодекса Российской Федерации;

3) линии отступа от красных линий в целях определения мест допустимого размещения зданий, строений, сооружений;

4) границы образуемых и (или) изменяемых земельных участков, условные номера образуемых земельных участков, в том числе в отношении которых предполагаются их резервирование и (или) изъятие для государственных или муниципальных нужд;

5) границы публичных сервитутов.

При подготовке проекта межевания территории в целях определения местоположения границ образуемых и (или) изменяемых лесных участков их местоположение, границы и площадь определяются с учетом границ и площади лесных кварталов и (или) лесотаксационных выделов, частей лесотаксационных выделов.

Материалы по обоснованию проекта межевания территории включают в себя чертежи, на которых отображаются:

1) границы существующих земельных участков;

2) границы зон с особыми условиями использования территорий;

3) местоположение существующих объектов капитального строительства;

4) границы особо охраняемых природных территорий;

5) границы территорий объектов культурного наследия;

6) границы лесничеств, лесопарков, участков лесничеств, лесных кварталов, лесотаксационных выделов или частей лесотаксационных выделов.

Подготовка проектов межевания территории осуществляется с учетом материалов и результатов инженерных изысканий в случаях, если выполнение таких инженерных изысканий для подготовки документации по планировке территории требуется в соответствии с Градостроительным кодексом Российской Федерации. В целях подготовки проекта межевания территории допускается использование материалов и результатов инженерных изысканий, полученных для подготовки проекта планировки данной территории, в течение не более чем пяти лет со дня их выполнения.

При подготовке проекта межевания территории определение местоположения границ образуемых и (или) изменяемых земельных участков осуществляется в соответствии с градостроительными регламентами и нормами отвода земельных участков для конкретных видов деятельности, иными требованиями к образуемому и (или) изменяемому земельному участку, установленными федеральными законами и законами субъектов Российской Федерации, техническими регламентами, сводами правил.

В случае если разработка проекта межевания территории осуществляется применительно к территории, в границах которой предусматривается образование земельных участков на основании утвержденной схемы расположения земельного участка или земельных участков на кадастровом плане территории, срок действия которой не истек, местоположение границ земельных участков в таком проекте межевания территории должно соответствовать местоположению границ земельных участков, образование которых предусмотрено данной схемой.

В проекте межевания территории, подготовленном применительно к территории исторического поселения, учитываются элементы планировочной структуры, обеспечение сохранности которых предусмотрено законодательством об охране объектов культурного наследия (памятников истории и культуры) народов Российской Федерации.

9. Требования к результатам работы
Принимаемые решения в ходе подготовки документации по планировке территории должны быть обоснованными. В документации по планировке территории подлежат отражению земельные участки, поставленные на кадастровый учет, а также проектные решения по формированию и постановке на государственный кадастровый учет земельных участков под многоквартирными домами.

Основные материалы документации по планировке территории должны соответствовать строительным нормам и правилам, нормативным документам в сфере градостроительства.

При использовании карт и топографических планов, не предназначенных для открытого использования, имеющих гриф секретности, следует руководствоваться требованиями законодательства Российской Федерации о государственной тайне в объеме и порядке, которые установлены Правительством Российской Федерации.

Подготовка документации по планировке территории осуществляется в соответствии с системой координат, используемой для ведения государственного кадастра недвижимости.

Материалы документации по планировке территории в электронном виде должны быть совместимы с геоинформационной системой ГИС "ИнГео" (.dwg/.dxf).

Текстовые материалы документации по планировке территории должны быть выполнены в формате Word (.doc/.docx), табличные – Excel (.xls/.xlsx). Графические материалы проекта межевания территории выполняются в масштабе 1:5000 – 1:2000 – 1:1000.

Документация по планировке территории на бумажной основе и в электронном виде передается в департамент градостроительства Администрации муниципального образования "Город Архангельск".

10. Порядок проведения согласования документации по планировке территории
Документация по планировке территории после подготовки должна быть согласована разработчиком в следующем порядке:

1) департаментом муниципального имущества Администрации муниципального образования "Город Архангельск";

2) департаментом городского хозяйства Администрации муниципального образования "Город Архангельск";

3) департаментом транспорта, строительства и городской инфраструктуры Администрации муниципального образования "Город Архангельск";

4) Главным управлением МЧС России по Архангельской области;

5) главами администраций муниципальных образований: ПАО "ТГК-2", ПАО "Ростелеком", ООО "РВК-Архангельск", ПАО "МРСК Северо-Запада", МУП "Архкомхоз", МУП "Горсвет", АО "Архоблгаз", ООО "АСЭП";

6) другими заинтересованными организациями в соответствии с требованиями законодательства Российской Федерации и нормативных правовых актов субъектов Российской Федерации и органов местного самоуправления.

По итогам полученных согласований документацию по планировке территории представить в департамент градостроительства Администрации муниципального образования "Город Архангельск".

Приложение

к техническому заданию

на подготовку документации

по планировке территории

муниципального образования

"Город Архангельск" в границах

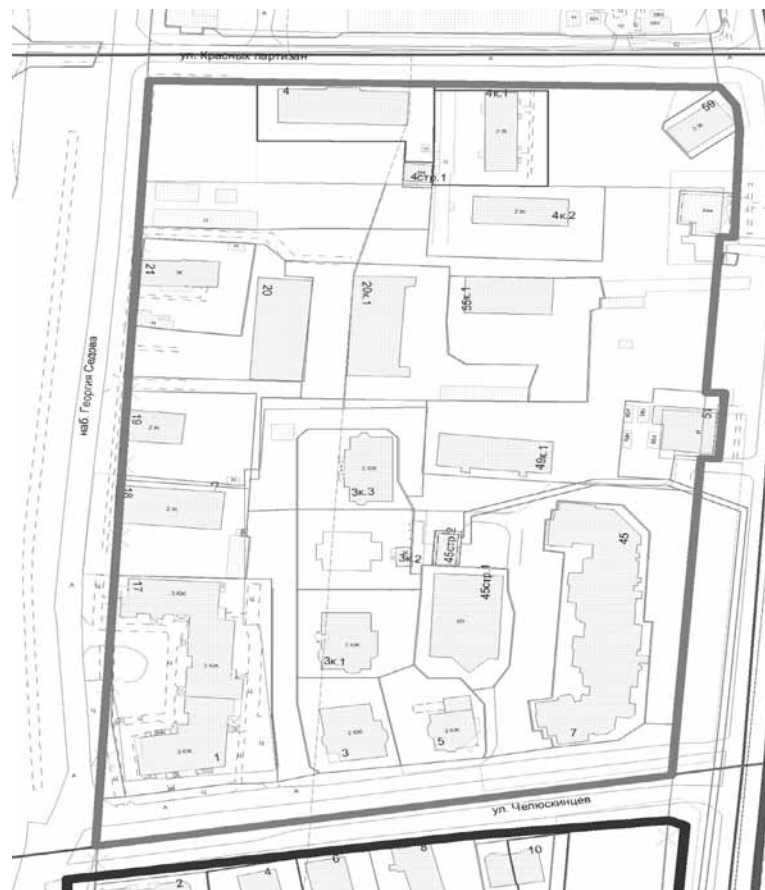
наб. Георгия Седова,

ул. Красных партизан,

просп. Никольского

и ул. Челюскинцев площадью 4,1283 га

ГРАНИЦЫ территории проектирования



ГЛАВА МУНИЦИПАЛЬНОГО ОБРАЗОВАНИЯ
"ГОРОД АРХАНГЕЛЬСК"

РАСПОРЯЖЕНИЕ

от 28 мая 2020 г. № 1715Р

**О подготовке документации по планировке территории
муниципального образования "Город Архангельск"
в границах просп. Обводный канал, ул. Серафимовича, просп. Советских космонавтов
и ул. Поморской площадью 8,7593 га**

В соответствии с Градостроительным кодексом Российской Федерации с учетом обращения общества с ограниченной ответственностью "Бизнес-Норд" (вх. от 19.05.2020 № 19-48/2843):

1. Принять предложение о подготовке документации по планировке территории муниципального образования "Город Архангельск" в границах просп. Обводный канал, ул. Серафимовича, просп. Советских космонавтов и ул. Поморской площадью 8,7593 га за счет средств общества с ограниченной ответственностью "Бизнес-Норд".
2. Подготовить документацию по планировке территории муниципального образования "Город Архангельск" (проект планировки и проект межевания) в границах просп. Обводный канал, ул. Серафимовича, просп. Советских космонавтов и ул. Поморской площадью 8,7593 га.
3. Утвердить прилагаемое техническое задание на подготовку документации по планировке территории муниципального образования "Город Архангельск" в границах просп. Обводный канал, ул. Серафимовича, просп. Советских космонавтов и ул. Поморской площадью 8,7593 га.
4. Определить, что физические или юридические лица вправе представлять свои предложения о порядке, сроках подготовки и содержании документации по планировке территории муниципального образования "Город Архангельск" в границах просп. Обводный канал, ул. Серафимовича, просп. Советских космонавтов и ул. Поморской площадью 8,7593 га в департамент градостроительства Администрации муниципального образования "Город Архангельск" со дня опубликования настоящего распоряжения до момента назначения общественных обсуждений.
5. Срок действия распоряжения: 6 месяцев с момента его опубликования в газете "Архангельск – город воинской славы" и на официальном информационном Интернет-портале муниципального образования "Город Архангельск".
6. Опубликовать распоряжение в газете "Архангельск – город воинской славы" и на официальном информационном Интернет-портале муниципального образования "Город Архангельск".
7. Контроль за исполнением распоряжения возложить на заместителя Главы муниципального образования "Город Архангельск" по вопросам экономического развития и финансам Шапошникову Д.В.

Глава муниципального образования
"Город Архангельск"

И.В. Годзин

Приложение
УТВЕРЖДЕНО
распоряжением Главы
муниципального образования
"Город Архангельск"
от 28.05.2020 № 1715Р

ТЕХНИЧЕСКОЕ ЗАДАНИЕ

**на подготовку документации по планировке территории муниципального образования
"Город Архангельск" в границах просп. Обводный канал, ул. Серафимовича,
просп. Советских космонавтов и ул. Поморской площадью 8,7593 га**

1. Наименование (вид) градостроительной документации
Документация по планировке территории муниципального образования "Город Архангельск" (проект планировки и проект межевания) в границах просп. Обводный канал, ул. Серафимовича, просп. Советских космонавтов и ул. Поморской площадью 8,7593 га (далее – документация по планировке территории).
2. Организация – заказчик
Подготовку документации по планировке территории осуществляет общество с ограниченной ответственностью "Бизнес-Норд" (зарегистрированное Инспекцией Федеральной налоговой службы по г. Архангельску 23 апреля 2015 года за основным государственным регистрационным номером 1152901003826, ИНН 2901257728).
3. Проектная организация
Определяется организацией – заказчиком.
4. Назначение документации
Подготовка документации по планировке территории осуществляется для определения местоположения границ образуемых и изменяемых земельных участков в границах просп. Обводный канал, ул. Серафимовича, просп. Советских космонавтов и ул. Поморской.
5. Нормативно-правовая база для подготовки документации по планировке территории
Градостроительный кодекс Российской Федерации, Земельный кодекс Российской Федерации, "СП 42.13330.2016. Свод правил. Градостроительство. Планировка и застройка городских и сельских поселений. Актуализированная редакция СНиП 2.07.01-89*", Генеральный план муниципального образования "Город Архангельск", Правила землепользования и застройки муниципального образования "Город Архангельск", иные законы и нормативные правовые акты Российской Федерации, Архангельской области, муниципального образования "Город Архангельск".
6. Требования к подготовке документации по планировке территории
Документация по планировке территории подготовить в соответствии с техническими регламентами, нормами отвода земельных участков для конкретных видов деятельности, установленными в соответствии с федеральными законами.
При разработке проекта планировки территории учесть основные положения проекта планировки центральной части муниципального образования "Город Архангельск" в границах ул. Смольный Буян, наб. Северной Двины, ул. Логинава и просп. Обводный канал, утвержденного распоряжением мэра города Архангельска от 20 декабря 2013 года № 4193р (с изменениями).
- Подготовка проекта межевания территории осуществляется применительно к территории, расположенной в границах одного или нескольких смежных элементов планировочной структуры, границах определенной правилами землепользования и застройки территориальной зоны и (или) границах установленной схемой территориального планирования муниципального района, генеральным планом поселения, городского округа функциональной зоны.
- Подготовка проекта межевания территории осуществляется для:
 - 1) определения местоположения границ образуемых и изменяемых земельных участков;
 - 2) установления, изменения, отмены красных линий для застроенных территорий, в границах которых не планируется размещение новых объектов капитального строительства, а также для установления, изменения, отмены красных линий в связи с образованием и (или) изменением земельного участка, расположенного в границах территории, применительно к которой не предусматривается осуществление деятельности по комплексному и устойчивому развитию территории, при условии, что такие установление, изменение, отмена влекут за собой исключительно изменение границ территории общего пользования.
7. Объект проектирования, его основные характеристики
Территория проектирования площадью 8,7593 га расположена в границах просп. Обводный канал, ул. Серафимовича, просп. Советских космонавтов и ул. Поморской.
- Граница территории проектирования в соответствии со схемой, указанной в приложении к техническому заданию.
8. Требования к составу и содержанию работ
Проект планировки территории состоит из основной части, которая подлежит утверждению, и материалов по ее обоснованию.

Основная часть проекта планировки территории включает в себя:

- 1) чертеж или чертежи планировки территории, на которых отображаются:
 - а) красные линии;
 - б) границы существующих и планируемых элементов планировочной структуры;
 - в) границы зон планируемого размещения объектов капитального строительства;
- 2) положение о характеристиках планируемого развития территории, в том числе о плотности и параметрах застройки территории (в пределах, установленных градостроительным регламентом), о характеристиках объектов капитального строительства жилого, производственного, общественно-делового и иного назначения и необходимых для функционирования таких объектов и обеспечения жизнедеятельности граждан объектов коммунальной, транспортной, социальной инфраструктур, в том числе объектов, включенных в программы комплексного развития систем коммунальной инфраструктуры, программы комплексного развития транспортной инфраструктуры, программы комплексного развития социальной инфраструктуры и необходимых для развития территории в границах элемента планировочной структуры. Для зон планируемого размещения объектов федерального значения, объектов регионального значения, объектов местного значения в такое положение включаются сведения о плотности и параметрах застройки территории, необходимые для размещения указанных объектов, а также в целях согласования проекта планировки территории в соответствии с частью 12.7 статьи 45 Градостроительного кодекса Российской Федерации информация о планируемых мероприятиях по обеспечению сохранения применительно к территориальным зонам, в которых планируется размещение указанных объектов, фактических показателей обеспеченности территории объектами коммунальной, транспортной, социальной инфраструктур и фактических показателей территориальной доступности таких объектов для населения;
- 3) положения об очередности планируемого развития территории, содержащие этапы проектирования, строительства, реконструкции объектов капитального строительства жилого, производственного, общественно-делового и иного назначения и этапы строительства, реконструкции необходимых для функционирования таких объектов и обеспечения жизнедеятельности граждан объектов коммунальной, транспортной, социальной инфраструктур, в том числе объектов, включенных в программы комплексного развития систем коммунальной инфраструктуры, программы комплексного развития транспортной инфраструктуры, программы комплексного развития социальной инфраструктуры.

Материалы по обоснованию проекта планировки территории содержат:

- 1) карту (фрагмент карты) планировочной структуры территорий поселения, городского округа, межселенной территории муниципального района с отображением границ элементов планировочной структуры;
- 2) результаты инженерных изысканий в объеме, предусмотренном разрабатываемой исполнителем работ программой инженерных изысканий, в случаях, если выполнение таких инженерных изысканий для подготовки документации по планировке территории требуется в соответствии с Градостроительным кодексом Российской Федерации;
- 3) обоснование определения границ зон планируемого размещения объектов капитального строительства;
- 4) схему организации движения транспорта (включая транспорт общего пользования) и пешеходов, отражающую местоположение объектов транспортной инфраструктуры и учитывающую существующие и прогнозные потребности в транспортном обеспечении на территории, а также схему организации улично-дорожной сети;
- 5) схему границ территорий объектов культурного наследия;
- 6) схему границ зон с особыми условиями использования территории;
- 7) обоснование соответствия планируемых параметров, местоположения и назначения объектов регионального значения, объектов местного значения нормативам градостроительного проектирования и требованиям градостроительных регламентов, а также применительно к территории, в границах которой предусматривается осуществление деятельности по комплексному и устойчивому развитию территории, установленным правилами землепользования и застройки расчетным показателям минимально допустимого уровня обеспеченности территории объектами коммунальной, транспортной, социальной инфраструктур и расчетным показателям максимально допустимого уровня территориальной доступности таких объектов для населения;
- 8) схему, отображающую местоположение существующих объектов капитального строительства, в том числе линейных объектов, объектов, подлежащих сносу, объектов незавершенного строительства, а также проходы к водным объектам общего пользования и их береговым полосам;
- 9) варианты планировочных и (или) объемно-пространственных решений застройки территории в соответствии с проектом планировки территории (в отношении элементов планировочной структуры, расположенных в жилых или общественно-деловых зонах);
- 10) перечень мероприятий по защите территории от чрезвычайных ситуаций природного и техногенного характера, в том числе по обеспечению пожарной безопасности и по гражданской обороне;

- 11) перечень мероприятий по охране окружающей среды;
 - 12) обоснование очередности планируемого развития территории;
 - 13) схему вертикальной планировки территории, инженерной подготовки и инженерной защиты территории, подготовленную в случаях, установленных уполномоченным Правительством Российской Федерации федеральным органом исполнительной власти, и в соответствии с требованиями, установленными уполномоченным Правительством Российской Федерации федеральным органом исполнительной власти;
 - 14) иные материалы для обоснования положений по планировке территории.
- В состав проекта планировки территории может включаться проект организации дорожного движения, разрабатываемый в соответствии с требованиями Федерального закона от 29.12.2017 № 443-ФЗ "Об организации дорожного движения в Российской Федерации и о внесении изменений в отдельные законодательные акты Российской Федерации".
- Проект межевания территории состоит из основной части, которая подлежит утверждению, и материалов по обоснованию этого проекта.

Основная часть проекта межевания территории включает в себя текстовую часть и чертежи межевания территории. Текстовая часть проекта межевания территории включает в себя:

- 1) перечень и сведения о площади образуемых земельных участков, в том числе возможные способы их образования;
- 2) перечень и сведения о площади образуемых земельных участков, которые будут отнесены к территориям общего пользования или имуществу общего пользования, в том числе в отношении которых предполагаются резервирование и (или) изъятие для государственных или муниципальных нужд;
- 3) вид разрешенного использования образуемых земельных участков в соответствии с проектом планировки территории в случаях, предусмотренных Градостроительным кодексом Российской Федерации;
- 4) целевое назначение лесов, вид (виды) разрешенного использования лесного участка, количественные и качественные характеристики лесного участка, сведения о нахождении лесного участка в границах особо защитных участков лесов (в случае, если подготовка проекта межевания территории осуществляется в целях определения местоположения границ образуемых и (или) изменяемых лесных участков);
- 5) сведения о границах территории, в отношении которой утверждён проект межевания, содержащие перечень координат характерных точек этих границ в системе координат, используемой для ведения Единого государственного реестра недвижимости. Координаты характерных точек границ территории, в отношении которой утверждён проект межевания, определяются в соответствии с требованиями к точности определения координат характерных точек границ, установленных в соответствии с Градостроительным кодексом Российской Федерации для территориальных зон.

На чертежах межевания территории отображаются:

- 1) границы планируемых (в случае, если подготовка проекта межевания территории осуществляется в составе проекта планировки территории) и существующих элементов планировочной структуры;
- 2) красные линии, утверждённые в составе проекта планировки территории, или красные линии, утверждаемые, изменяемые проектом межевания территории в соответствии с пунктом 2 части 2 статьи 43 Градостроительного кодекса Российской Федерации;
- 3) линии отступа от красных линий в целях определения мест допустимого размещения зданий, строений, сооружений;
- 4) границы образуемых и (или) изменяемых земельных участков, условные номера образуемых земельных участков, в том числе в отношении которых предполагаются их резервирование и (или) изъятие для государственных или муниципальных нужд;
- 5) границы публичных сервитутов.

При подготовке проекта межевания территории в целях определения местоположения границ образуемых и (или) изменяемых лесных участков их местоположение, границы и площадь определяются с учетом границ и площади лесных кварталов и (или) лесотаксационных выделов, частей лесотаксационных выделов.

Материалы по обоснованию проекта межевания территории включают в себя чертежи, на которых отображаются:

- 1) границы существующих земельных участков;
- 2) границы зон с особыми условиями использования территорий;
- 3) местоположение существующих объектов капитального строительства;
- 4) границы особо охраняемых природных территорий;
- 5) границы территорий объектов культурного наследия;
- 6) границы лесничеств, лесопарков, участковых лесничеств, лесных кварталов, лесотаксационных выделов или частей лесотаксационных выделов.

Подготовка проектов межевания территории осуществляется с учетом материалов и результатов инженерных изысканий в случаях, если выполнение таких инженерных изысканий для подготовки документации по планировке территории требуется в соответствии с Градостроительным кодексом Российской Федерации. В целях подготовки проекта межевания территории допускается использование материалов и результатов инженерных изысканий, полученных для подготовки проекта планировки данной территории, в течение не более чем пяти лет со дня их выполнения.

При подготовке проекта межевания территории определение местоположения границ образуемых и (или) изменяемых земельных участков осуществляется в соответствии с градостроительными регламентами и нормами отвода земельных участков для конкретных видов деятельности, иными требованиями к образуемым и (или) изменяемым земельным участкам, установленными федеральными законами и законами субъектов Российской Федерации, техническими регламентами, сводами правил.

В случае если разработка проекта межевания территории осуществляется применительно к территории, в границах которой предусматривается образование земельных участков на основании утверждённой схемы расположения земельного участка или земельных участков на кадастровом плане территории, срок действия которой не истек, местоположение границ земельных участков в таком проекте межевания территории должно соответствовать местоположению границ земельных участков, образование которых предусмотрено данной схемой.

В проекте межевания территории, подготовленном применительно к территории исторического поселения, учитываются элементы планировочной структуры, обеспечение сохранности которых предусмотрено законодательством об охране объектов культурного наследия (памятников истории и культуры) народов Российской Федерации.

9. Требования к результатам работы
Принимаемые решения в ходе подготовки документации по планировке территории должны быть обоснованными. В документации по планировке территории подлежат отражению земельные участки, поставленные на кадастровый учет, а также проектные решения по формированию и постановке на государственный кадастровый учет земельных участков под многоквартирными домами.

Основные материалы документации по планировке территории должны соответствовать строительным нормам и правилам, нормативным документам в сфере градостроительства.

При использовании карт и топографических планов, не предназначенных для открытого использования, имеющих гриф секретности, следует руководствоваться требованиями законодательства Российской Федерации о государственной тайне в объеме и порядке, которые установлены Правительством Российской Федерации.

Подготовка документации по планировке территории осуществляется в соответствии с системой координат, используемой для ведения государственного кадастра недвижимости.

Материалы документации по планировке территории в электронном виде должны быть совместимы с геоинформационной системой ГИС "ИнГео" (.dwg/ .dxf).

Текстовые материалы документации по планировке территории должны быть выполнены в формате Word (.doc/ .docx), табличные – Excel (.xls/ .xlsx). Графические материалы проекта межевания территории выполняются в масштабе 1:5000 – 1:2000 – 1:1000.

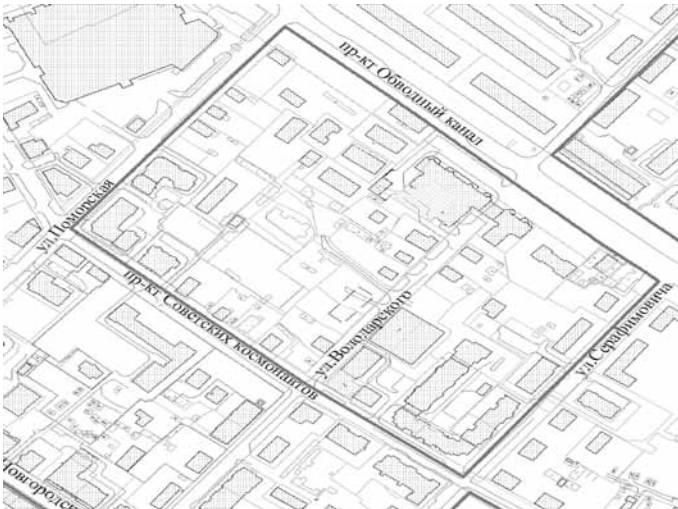
Документация по планировке территории на бумажной основе и в электронном виде передается в департамент градостроительства Администрации муниципального образования "Город Архангельск".

10. Порядок проведения согласования документации по планировке территории
Документация по планировке территории после подготовки должна быть согласована разработчиком в следующем порядке с:

департаментом муниципального имущества Администрации муниципального образования "Город Архангельск"; департаментом городского хозяйства Администрации муниципального образования "Город Архангельск"; департаментом транспорта, строительства и городской инфраструктуры Администрации муниципального образования "Город Архангельск"; департаментом образования Администрации муниципального образования "Город Архангельск"; управлением по физической культуре и спорту Администрации муниципального образования "Город Архангельск"; управлением торговли и услуг населению Администрации муниципального образования "Город Архангельск"; управлением военно-мобилизационной работы, гражданской обороны и административных органов Администрации муниципального образования "Город Архангельск";

Инспекцией по охране объектов культурного наследия Архангельской области; правообладателями изменяемых земельных участков; организациями, обслуживающими сети инженерных коммуникаций: ПАО "ТГК-2", ПАО "Ростелеком", ООО "РВК-центр", ПАО "МРСК Северо-Запада", МУП "Архкомхоз", МУП "Горсвет", АО "Архоблгаз", ООО "АСЭП"; другими заинтересованными организациями в соответствии с требованиями законодательства Российской Федерации и нормативных правовых актов субъектов Российской Федерации и органов местного самоуправления.

По итогам полученных согласований документацию по планировке территории представить в департамент градостроительства Администрации муниципального образования "Город Архангельск".

ГРАНИЦЫ
территории проектирования

Итоги аукциона, назначенного на 25 мая 2020 года в 15 часов 00 минут, на право заключения договоров аренды земельных участков, государственная собственность на которые не разграничена, для размещения сооружений, предназначенных для обслуживания пассажиров:

Лот № 1: Земельный участок площадью 15 кв.м, кадастровый номер 29:22:050518:1296, адрес (местонахождение) объекта: Архангельская область, г. Архангельск, Ломоносовский территориальный округ, наб. Северной Двины, участок 29/1. Ограничения, обременения – отсутствуют. Срок аренды – на 20 лет с момента подписания договора аренды. Начальный размер годовой арендной платы: 12 000,00 рублей.

Количество поданных заявок – 1. Лица, признанные участниками аукциона: ООО "Факел". Аукцион признан несостоявшимся по причине допуска к участию в аукционе и признания участником аукциона только одного заявителя.

Принято решение заключить договор аренды земельного участка с единственным участником аукциона – ООО "Факел", по начальной цене предмета аукциона в размере: 12 000,00 руб.

Лот № 2: Земельный участок площадью 15 кв.м, кадастровый номер 29:22:050106:3264, адрес (местонахождение) объекта: Архангельская область, г. Архангельск, Ломоносовский территориальный округ, ул. Воскресенская, участок 100/2. Ограничения, обременения – отсутствуют. Срок аренды – на 20 лет с момента подписания договора аренды. Начальный размер годовой арендной платы: 12 000,00 рублей.

Количество поданных заявок – 1. Лица, признанные участниками аукциона: ООО "Факел". Аукцион признан несостоявшимся по причине допуска к участию в аукционе и признания участником аукциона только одного заявителя.

Принято решение заключить договор аренды земельного участка с единственным участником аукциона – ООО "Факел", по начальной цене предмета аукциона в размере: 12 000,00 руб.

Лот № 3: Земельный участок площадью 15 кв.м, кадастровый номер 29:22:022537:445, адрес (местонахождение) объекта: Архангельская область, г. Архангельск, Соломбальский территориальный округ, ул. Советская, участок 25/3. Ограничения, обременения – отсутствуют. Срок аренды – на 20 лет с момента подписания договора аренды. Начальный размер годовой арендной платы: 12 000,00 рублей.

Количество поданных заявок – 1. Лица, признанные участниками аукциона: ООО "Факел". Аукцион признан несостоявшимся по причине допуска к участию в аукционе и признания участником аукциона только одного заявителя.

Принято решение заключить договор аренды земельного участка с единственным участником аукциона – ООО "Факел", по начальной цене предмета аукциона в размере: 12 000,00 руб.

Итоги аукциона, назначенного на 27 мая 2020 года в 15 часов 00 минут, по продаже земельных участков, государственная собственность на которые не разграничена, для индивидуального жилищного строительства:

Лот № 1: Земельный участок площадью 0,1200 га, кадастровый номер 29:22:060409:794, адрес (местонахождение) объекта: Архангельская область, г. Архангельск, территориальный округ Майская горка, ул. Ленина. Начальный размер цены продажи земельного участка: 990 000,00 руб.

Количество поданных заявок – 1. Лица, признанные участниками аукциона: ИП Корзов Д.А. Аукцион признан несостоявшимся по причине допуска к участию в аукционе и признания участником аукциона только одного заявителя.

Принято решение заключить договор купли-продажи земельного участка с единственным участником аукциона – ИП Корзовым Д.А., по начальной цене предмета аукциона в размере: 990 000,00 руб.

Лот № 2: Земельный участок площадью 0,0700 га, кадастровый номер 29:22:011101:210, адрес (местонахождение) объекта: Архангельская область, г. Архангельск, Маймаксанский территориальный округ, ул. Усть-Кривак. Начальный размер цены продажи земельного участка: 280 000,00 руб.

Заявок не поступило. Аукцион признан несостоявшимся по причине отсутствия заявок.

Итоги аукциона, назначенного на 29 мая 2020 года в 15 часов 00 минут, на право заключения договоров аренды земельных участков, государственная собственность на которые не разграничена, для строительства индивидуального жилого дома, по лотам № 1, № 5, № 9:

Лот № 1: Земельный участок площадью 0,1200 га, кадастровый номер 29:22:020801:6, адрес (местонахождение) объекта: Архангельская область, г. Архангельск, Соломбальский территориальный округ, КИЗ "Лето". Ограничения, обременения – отсутствуют. Срок аренды – на 20 лет с момента подписания договора аренды. Начальный размер годовой арендной платы: 70 000,00 рублей.

Количество поданных заявок – 1. Лица, признанные участниками аукциона: Варлачев Д.В. Аукцион признан несостоявшимся по причине допуска к участию в аукционе и признания участником аукциона только одного заявителя.

Принято решение заключить договор аренды земельного участка с единственным участником аукциона – Варлачевым Д.В., по начальной цене предмета аукциона в размере: 70 000,00 руб.

Лот № 5: Земельный участок площадью 0,1200 га, кадастровый номер 29:22:020801:35, адрес (местонахождение) объекта: Архангельская область, г. Архангельск, Соломбальский территориальный округ, КИЗ "Лето". Ограничения, обременения – отсутствуют. Срок аренды – на 20 лет с момента подписания договора аренды. Начальный размер годовой арендной платы: 70 000,00 рублей.

Количество поданных заявок – 1. Лица, признанные участниками аукциона: Варлачев Д.В. Аукцион признан несостоявшимся по причине допуска к участию в аукционе и признания участником аукциона только одного заявителя.

Принято решение заключить договор аренды земельного участка с единственным участником аукциона – Варлачевым Д.В., по начальной цене предмета аукциона в размере: 70 000,00 руб.

Лот № 9: Земельный участок площадью 0,1200 га, кадастровый номер 29:22:020801:279, адрес (местонахождение) объекта: Архангельская область, г. Архангельск, Соломбальский территориальный округ, КИЗ "Лето". Ограничения, обременения – отсутствуют. Срок аренды – на 20 лет с момента подписания договора аренды. Начальный размер годовой арендной платы: 70 000,00 рублей.

Количество поданных заявок – 1. Лица, признанные участниками аукциона: Варлачев Д.В. Аукцион признан несостоявшимся по причине допуска к участию в аукционе и признания участником аукциона только одного заявителя.

Принято решение заключить договор аренды земельного участка с единственным участником аукциона – Варлачевым Д.В., по начальной цене предмета аукциона в размере: 70 000,00 руб.

АДМИНИСТРАЦИЯ МУНИЦИПАЛЬНОГО ОБРАЗОВАНИЯ "ГОРОД АРХАНГЕЛЬСК"

РАСПОРЯЖЕНИЕ

от 27 мая 2020 г. № 1712р

О переносе срока проведения аукциона на право заключения договоров аренды земельных участков, государственная собственность на которые не разграничена, для строительства индивидуального жилого дома

В соответствии с Земельным Кодексом Российской Федерации, Положением о порядке предоставления и прекращения прав на земельные участки, находящиеся в ведении муниципального образования "Город Архангельск", утвержденным решением Архангельского городского Совета депутатов от 21.12.2005 № 93, с учетом указа Губернатора Архангельской области от 17.03.2020 № 28-у "О введении на территории Архангельской области режима повышенной готовности для органов управления и сил Архангельской территориальной подсистемы единой государственной системы предупреждения и ликвидации чрезвычайных ситуаций и мерах по противодействию распространению на территории Архангельской области новой коронавирусной инфекции (COVID-2019)":

1. Перенести на 1 июля 2020 года срок проведения и подведения итогов аукциона, ранее назначенного на 29 мая 2020 года, на право заключения договоров аренды земельных участков, государственная собственность на которые не разграничена, для строительства индивидуального жилого дома, по лотам:

Лот № 2: Земельный участок площадью 0,1200 га, кадастровый номер 29:22:020801:16, адрес (местонахождение) объекта: Архангельская область, г. Архангельск, Соломбальский территориальный округ, КИЗ "Лето".

Лот № 3: Земельный участок площадью 0,1200 га, кадастровый номер 29:22:020801:17, адрес (местонахождение) объекта: Архангельская область, г. Архангельск, Соломбальский территориальный округ, КИЗ "Лето".

Лот № 4: Земельный участок площадью 0,1200 га, кадастровый номер 29:22:020801:25, адрес (местонахождение) объекта: Архангельская область, г. Архангельск, Соломбальский территориальный округ, КИЗ "Лето".

Лот № 6: Земельный участок площадью 0,1200 га, кадастровый номер 29:22:020801:60, адрес (местонахождение) объекта: Архангельская область, г. Архангельск, Соломбальский территориальный округ, КИЗ "Лето".

Лот № 7: Земельный участок площадью 0,1200 га, кадастровый номер 29:22:020901:197, адрес (местонахождение) объекта: Архангельская область, г. Архангельск, Соломбальский территориальный округ, КИЗ "Лето".

Лот № 8: Земельный участок площадью 0,1200 га, кадастровый номер 29:22:020901:213, адрес (местонахождение) объекта: Архангельская область, г. Архангельск, Соломбальский территориальный округ, КИЗ "Лето".

Лот № 10: Земельный участок площадью 0,1200 га, кадастровый номер 29:22:020801:280, адрес (местонахождение) объекта: Архангельская область, г. Архангельск, Соломбальский территориальный округ, КИЗ "Лето".

Извещение о проведении аукциона опубликовано в городской газете "Архангельск – город воинской славы" от 24.04.2020 № 30; на официальном сайте Российской Федерации для размещения информации о проведении торгов в сети "Интернет" <https://torgi.gov.ru/> (номер извещения 240420/3306452/04); на официальном информационном Интернет-портале муниципального образования "Город Архангельск" <http://www.arhcity.ru/?page=722/275>.

2. Утвердить:
 2.1. Окончательный срок поступления задатка на расчетный счет организатора: 29.06.2020.
 2.2. Назначение платежа платежного документа: "задаток за участие в аукционе 01.07.2020, земельный участок с кадастровым номером _____".
 2.3. Дата и время окончания приема заявок с прилагаемыми документами: 29.06.2020 в 16 часов 00 минут (время московское).

2.4. Место, дата, время определения участников аукциона: 30.06.2020, г. Архангельск, пл. В.И. Ленина, д. 5, каб. 436 в 14 часов 00 минут (время московское).

2.5. Место, срок проведения аукциона и подведения итогов аукциона: 01.07.2020, г. Архангельск, пл. В.И. Ленина, д. 5, каб. 436 в 15 часов 00 минут (время московское).

3. Департаменту муниципального имущества Администрации муниципального образования "Город Архангельск" опубликовать настоящее распоряжение в средствах массовой информации и разместить на официальном сайте Российской Федерации для размещения информации о проведении торгов в сети "Интернет" и на официальном информационном Интернет-портале муниципального образования "Город Архангельск".

4. Контроль за исполнением распоряжения возложить на директора департамента муниципального имущества Администрации муниципального образования "Город Архангельск" Болтенкова Э.В.

Глава муниципального образования "Город Архангельск"

И.В. Годзин

АДМИНИСТРАЦИЯ МУНИЦИПАЛЬНОГО ОБРАЗОВАНИЯ "ГОРОД АРХАНГЕЛЬСК"

РАСПОРЯЖЕНИЕ

от 25 мая 2020 г. № 1667р

О переносе срока проведения аукциона на право заключения договоров аренды земельных участков на территории муниципального образования "Город Архангельск"

В соответствии с Земельным Кодексом Российской Федерации, Положением о порядке предоставления и прекращения прав на земельные участки, находящиеся в ведении муниципального образования "Город Архангельск", утвержденным решением Архангельского городского Совета депутатов от 21.12.2005 № 93, с учетом указа Губернатора Архангельской области от 17.03.2020 № 28-у "О введении на территории Архангельской области режима повышенной готовности для органов управления и сил Архангельской территориальной подсистемы единой государственной системы предупреждения и ликвидации чрезвычайных ситуаций и мерах по противодействию распространению на территории Архангельской области новой коронавирусной инфекции (COVID-2019)":

1. Перенести на 29 июня 2020 срок проведения и подведения итогов аукциона, ранее назначенного на 26 мая 2020, на право заключения договоров аренды земельных участков на территории муниципального образования "Город Архангельск":

а) земельный участок, находящийся в собственности муниципального образования "Город Архангельск" (категория земель – земли населенных пунктов), для размещения многоэтажной жилой застройки (высотной застройки), площадью 0,1099 га, кадастровый номер 29:22:050502:1554, адрес объекта: Российская Федерация, Архангельская область, муниципальное образование "Город Архангельск", город Архангельск, улица Выучейского, участок 47;

б) земельный участок, государственная собственность на который не разграничена (категория земель – земли населенных пунктов), для размещения малоэтажной многоквартирной жилой застройки, площадью 0,0802 га, кадастровый номер 29:22:050504:1981, адрес объекта: Российская Федерация, Архангельская область, муниципальное образование "Город Архангельск", город Архангельск, улица Романа Куликова, участок 30/1.

Извещение о проведении аукциона опубликовано в городской газете "Архангельск – город воинской славы" от 24.04.2020 № 30; на официальном сайте Российской Федерации для размещения информации о проведении торгов в сети "Интернет" <https://torgi.gov.ru/> (номер извещения 240420/3306452/02); на официальном информационном Интернет-портале муниципального образования "Город Архангельск" <http://www.arhcity.ru/?page=722/273>.

2. Утвердить:
 2.1. Окончательный срок поступления задатка на расчетный счет организатора: 25.06.2020.
 2.2. Назначение платежа платежного документа: "задаток за участие в аукционе 29.06.2020, земельный участок с кадастровым номером _____".
 2.3. Дата и время окончания приема заявок с прилагаемыми документами: 25.06.2020 в 16 часов 00 минут (время московское).

2.4. Место, дата, время определения участников аукциона: 26.06.2020, г. Архангельск, пл. В.И. Ленина, д. 5, каб. 436 в 14 часов 00 минут (время московское).

2.5. Место, срок проведения аукциона и подведения итогов аукциона: 29.06.2020, г. Архангельск, пл. В.И. Ленина, д. 5, каб. 436 в 15 часов 00 минут (время московское).

3. Департаменту муниципального имущества Администрации муниципального образования "Город Архангельск" опубликовать настоящее распоряжение в средствах массовой информации и разместить на официальном сайте Российской Федерации для размещения информации о проведении торгов в сети "Интернет" и на официальном информационном Интернет-портале муниципального образования "Город Архангельск".

4. Контроль за исполнением распоряжения возложить на директора департамента муниципального имущества Администрации муниципального образования "Город Архангельск" Болтенкова Э.В.

Глава муниципального образования "Город Архангельск"

И.В. Годзин

ИНФОРМАЦИОННОЕ СООБЩЕНИЕ

Администрация муниципального образования «Город Архангельск» объявила электронные аукционы на приобретение 8 благоустроенных жилых помещений для детей-сирот и детей, оставшихся без попечения родителей, и лиц из их числа, расположенных в панельных, кирпичных или монолитных домах в городе Архангельске, а именно, однокомнатных квартир в округах:

- Варавино-Фабрика (исключая ул. Силикатчиков), окончательная подача заявок до 05.06.2020 09:00.
- Соломбальский округ (исключая островные территории), окончательная подача заявок до 08.06.2020 до 09:00;
- Майская горка (исключая о. Краснофлотский), окончательная подача заявок до 10.06.2020 09:00.

Общая площадь однокомнатных квартир должна быть не менее 15 кв. м.
 Вся информация о проведении конкурентных способов, перечню документов и условиях проведения конкурентных способов на приобретение жилых помещений размещается на официальном сайте единой информационной системы в сфере закупок Российской Федерации www.zakupki.gov.ru (заказчик – управление по вопросам семьи, опеки и попечительства Администрации МО «Город Архангельск»). Контактные лица: Белова Наталья Валентиновна 607-530, Севастьянова Ульяна Евгеньевна 607-527, г. Архангельск, пл. В.И. Ленина, д.5, этаж 3, каб. 319.

12+

Открытый Архангельск

vk.com/otkrytiarkhangelsk
 сообщество администрации Архангельска
 в соцсети «ВКонтакте»

Больше чем новости



реклама

агвс.рф

реклама 16+

Жизнь города ОНЛАЙН

Городская газета

АРХАНГЕЛЬСК – ГОРОД ВОИНСКОЙ СЛАВЫ

газета
«Архангельск – Город воинской славы»
 № 40 (931) от 29.05.2020 16+
Главный редактор:
Н. В. СЕНЧУКОВА

Учредитель: Администрация МО «Город Архангельск»
Адрес издателя, редакции: 163000, г. Архангельск, пр. Троицкий, 61, 3-й этаж.
Издатель: МУ «Информационно-издательский центр»

Газета зарегистрирована в Управлении Федеральной службы по надзору в сфере связи, информационных технологий и массовых коммуникаций по Архангельской области и Ненецкому автономному округу. Свидетельство ПИ № ТУ 29-00259 от 11.03.2011
 Перепечатка материалов без согласия редакции не допускается.

Телефон редакции: 21-42-83
 → Отпечатано в ООО Типография Премьер, г. Вологда, ул. Козленская, д. 63, оф. 43.
 → Заказ № 1062. Подписано в печать: по графику 21:00, фактически 21:00. Тираж номера 1000 экз.
 → Выходит два раза в неделю. Распространяется бесплатно.

→ Позиция авторов материалов не всегда совпадает с позицией редакции.
 → Ответственность за достоверность рекламы несет рекламодатель. Рекламуемые товары и услуги подлежат обязательной сертификации в случаях, предусмотренных законом.
 → Партнерский материал – публикация, не являющаяся рекламой, подготовленная в сотрудничестве с предприятиями и организациями в рамках коммерческих или спонсорских договоров