



С большой любовью к театру!

В Архангельске проходит XXX фестиваль уличных театров

В этом году Международный фестиваль уличных театров посвящен 440-летию столицы Поморья и является значимой составляющей праздника.

Спустя четыре года торжественная церемония открытия мероприятия вновь началась с красочного карнавального шествия по набережной Северной Двины, продолжил которое концерт женского квартета из Санкт-Петербурга «Ива Нова», собрав на площади Мира архангелогородцев и гостей города всех возрастов.

История Международного фестиваля уличных театров началась в Поморье в 1990 году по инициативе художественного руководителя Архангельского молодежного театра **Виктора Панова**. С тех пор на протяжении десятилетий в проекте участвуют лучшие коллективы мира, собирая тысячи зрителей. Только в 2023 году фестиваль посетили 27 тысяч человек.

Архангелогородцы с большим удовольствием принимали активное участие в шествии, весь вечер на набережной царил та самая атмосфера праздника, знакомая уже трем или даже четырем поколениям горожан.

Мероприятия юбилейного, 30-го фестиваля проходят в трех основных локациях – на площади Мира, у Центральной спасательной станции и в парке «Потешный двор». Также ряд фестивальных событий состоится в доме купца Макарова – в гостях у арт-группы «Поморцы».

Афиша фестиваля составлена с большой любовью к театру, на него приглашены коллективы, включая артистов из дружественных стран, которые нашли серьезный отклик в сердцах северных зрителей. Многие труппы готовили спектакли специально для фестиваля. Заявлено много променадов и маршрутных спектаклей.

Особым подарком к юбилейному фестивалю является возобновление знаменитого уличного спектакля Виктора Панова «Не любо – не слушай». Артисты подготовили новую редакцию – с новым молодым составом. Ярким сюрпризом стало и возвращение в Архангельск коллектива барабанщиков AAINJAA из Колумбии. А завершит фестиваль двухдневный перформанс от DEREVO Art House во главе с **Антоном Адасинским**.

Также запланирована деловая программа, она проводится не только для артистов, но и для тех, кто хотел бы попробовать себя в театре.

■ ФОТО: ИВАН МАЛЫГИН



« **Александр ЦЫБУЛЬСКИЙ,**
губернатор Архангельской области:

Лето в Архангельске уже невозможно представить без красочного, живого и всегда яркого фестиваля уличных театров. Неизменно у руля этого события стоит художественный руководитель Архангельского молодежного театра Виктор Петрович Панов



Заместители директора департамента подчиняются директору департамента.
Заместители директора департамента несут персональную ответственность за ненадлежащее исполнение ими своих полномочий и неправомочность данных ими поручений и указаний.»;
г) пункт 5.5 изложить в следующей редакции:
«5.5. Штатное расписание департамента утверждается заместителем Главы городского округа «Город Архангельск» - руководителем аппарата по согласованию с департаментом муниципальной службы и кадров Администрации городского округа «Город Архангельск», департаментом финансов Администрации городского округа «Город Архангельск» и заместителем Главы городского округа «Город Архангельск» по городскому хозяйству.»;
д) в пункте 5.6:
подпункт 5.6.6 изложить в следующей редакции:
«5.6.6. Вносит в установленном порядке представления о назначении на должность и освобождении от должности работников департамента, их поощрении и привлечении к дисциплинарной ответственности.»;
подпункт 5.6.8 исключить;
подпункты 5.6.9 и 5.6.10 считать соответственно подпунктами 5.6.8 и 5.6.9;
е) в пункте 5.8 слова «и муниципальным учреждением городского округа «Город Архангельск» «Центр информационных технологий» исключить.
2. Настоящее решение вступает в силу с 01.07.2024.

Председатель городской Думы

И.А. Воронцов

Глава городского округа

"Город Архангельск"

Д.А. Морев

АРХАНГЕЛЬСКАЯ ГОРОДСКАЯ ДУМА Девятая сессия двадцать восьмого созыва

РЕШЕНИЕ

от 26 июня 2024 г. № 98

О внесении дополнений в Положение о муниципальном земельном контроле, осуществляемом на территории городского округа «Город Архангельск»

В соответствии с пунктами 9, 10 статьи 23 Федерального закона от 31.07.2020 № 248-ФЗ «О государственном контроле (надзоре) и муниципальном контроле в Российской Федерации» (с изменениями) Архангельская городская Дума **р е ш и л а:**

- Внести в Положение о муниципальном земельном контроле, осуществляемом на территории городского округа «Город Архангельск», утверждённое решением Архангельской городской Думы от 01.12.2021 № 483 (с изменениями), следующие дополнения:
 - подраздел 3.1 раздела 3 дополнить пунктами 3.1.6, 3.1.7 следующего содержания:
«3.1.6. Основанием для проведения контрольных (надзорных) мероприятий, проводимых с контролируемыми лицами, является:
 - наличие у контрольного (надзорного) органа сведений об причинении вреда (ущерба) или об угрозе причинения вреда (ущерба) охраняемым законом ценностям либо выявление соответствия объекта контроля параметрам, указанным в Перечне индикаторов риска нарушения обязательных требований, используемых при осуществлении муниципального контроля (приложение № 3), или отклонения объекта контроля от таких параметров;
 - наступление сроков проведения контрольных (надзорных) мероприятий, включённых в план проведения контрольных (надзорных) мероприятий;
 - поручение Президента Российской Федерации, поручение Правительства Российской Федерации о проведении контрольных (надзорных) мероприятий в отношении конкретных контролируемых лиц;
 - требование органа прокуратуры о проведении контрольного (надзорного) мероприятия в рамках надзора за исполнением законов, соблюдением прав и свобод человека и гражданина по поступившим в органы прокуратуры материалам и обращениям;
 - истечение срока исполнения решения контрольного (надзорного) органа об устранении выявленного нарушения обязательных требований.

3.1.7. Индикаторы риска нарушения обязательных требований указаны в приложении № 3 к настоящему Положению. Перечень индикаторов риска нарушения обязательных требований размещается на официальном сайте контрольно-надзорного органа в специальном разделе, посвящённом контрольной деятельности.»;
б) дополнить приложением № 3 следующего содержания:

«ПРИЛОЖЕНИЕ № 3
к Положению о муниципальном земельном контроле, осуществляемом на территории городского округа «Город Архангельск»

Перечень индикаторов риска нарушения обязательных требований, используемых при осуществлении муниципального контроля

- Отсутствие в Едином государственном реестре недвижимости сведений о правах на используемый юридическим лицом, индивидуальным предпринимателем, гражданином земельный участок.
- Наличие сведений об отсутствии более трёх лет на земельном участке характерных изменений его освоения (отсутствие объекта капитального строительства, ведения строительных работ и иных действий по использованию земельного участка в соответствии с его разрешённым использованием и условиями предоставления).
- Несоответствие (фактического) использования юридическим лицом, индивидуальным предпринимателем, гражданином земельного участка целевому назначению в соответствии с его принадлежностью к той или иной категории земель и (или) видам разрешённого использования земельного участка, сведения о котором содержатся в Едином государственном реестре недвижимости.
- Несоответствие площади используемого юридическим лицом, индивидуальным предпринимателем, гражданином земельного участка площади земельного участка, сведения о которой содержатся в Едином государственном реестре недвижимости.».
- Настоящее решение вступает в силу со дня официального опубликования.

Председатель городской Думы

И.А. Воронцов

Глава городского округа

"Город Архангельск"

Д.А. Морев

АРХАНГЕЛЬСКАЯ ГОРОДСКАЯ ДУМА Девятая сессия двадцать восьмого созыва

РЕШЕНИЕ

от 26 июня 2024 г. № 101

О внесении изменения в структуру Администрации городского округа «Город Архангельск»

В соответствии со статьёй 22 Устава городского округа «Город Архангельск» Архангельская городская Дума **р е ш и л а:**

- Внести изменение в структуру Администрации городского округа «Город Архангельск», утверждённую решением Архангельской городской Думы от 02.12.2009 № 29 (с изменениями), изложив её в новой прилагаемой редакции.
- Настоящее решение вступает в силу с 01.10.2024.

Председатель городской Думы

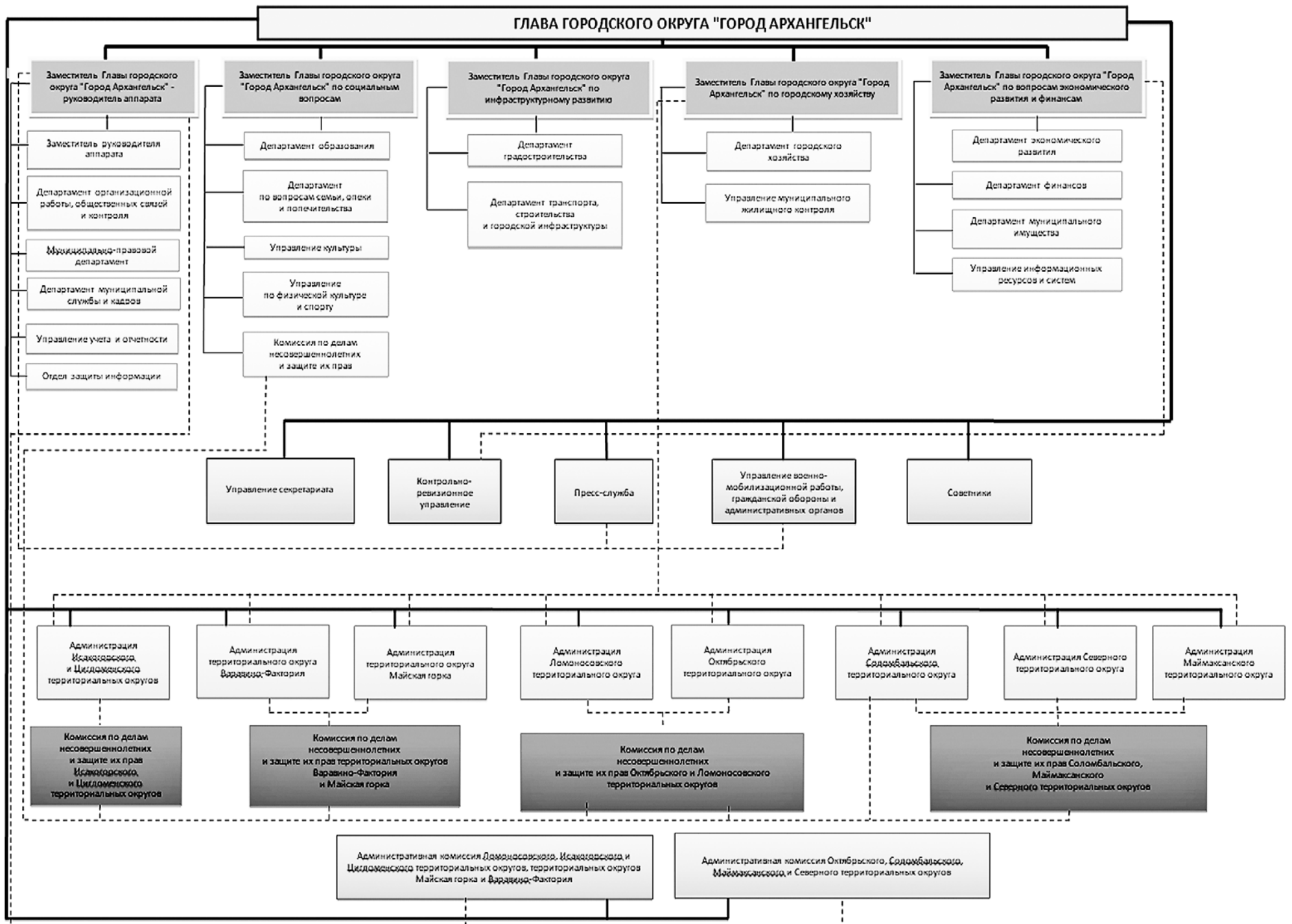
И.А. Воронцов

Глава городского округа

"Город Архангельск"

Д.А. Морев

Приложение
к решению Архангельской
городской Думы
от 26.06.2024 № 101



№	Мероприятия	Сроки исполнения	Ответственные
1.12.	Организация участия Главы городского округа "Город Архангельск" в церемонии возложения цветов	30 июня 12:00	Департамент организационной работы, общественных связей и контроля Администрации городского округа "Город Архангельск"
1.13.	Приобретение и доставка цветов для возложения к стеле "Архангельск – город воинской славы"	30 июня 11:45	Департамент организационной работы, общественных связей и контроля Администрации городского округа "Город Архангельск"
2. Основные мероприятия, посвященные празднованию Дня города Архангельска, в 2024 году			
2.1. Основные мероприятия, приуроченные к празднованию Дня города Архангельска, в 2024 году			
2.2.	Международный фестиваль "Белый июнь" (по отдельному плану)	21 – 30 июня 10:00 – 22:30	Государственное бюджетное учреждение культуры Архангельской области "Поморская филармония", Фонд развития культуры и искусства Архангельской области
2.3.	XXX Фестиваль уличных театров (по отдельному плану)	25 – 30 июня	Государственное бюджетное учреждение культуры Архангельской области "Архангельский молодежный театр"
2.4.	Премьера мультипликационного фильма "Архангельск. На крыльях истории", созданного в рамках проекта "Мультсериал к 440-летию Архангельска. Истории, которые рассказывают улицы" в МУК "АГКЦ"	25 июня 17:00	МУК "АГКЦ"
2.5.	Мероприятие по случаю присвоения скверу у здания муниципального учреждения культуры городского округа "Город Архангельск" "Архангельский городской культурный центр" имени В.П. Резицкого	25 июня 18:30	МУК "АГКЦ"
2.6.	Церемония по случаю установки памятного знака в честь Я.И. Лейцингера на общественной территории на пересечении просп. Советских космонавтов и ул. Поморской	27 июня 15:00	МУК КЦ "Соломбала-Арт", департамент организационной работы, общественных связей и контроля Администрации городского округа "Город Архангельск"
2.7.	Открытие уличной выставки в рамках проекта "Люди. События. Лица" на наб. Северной Двины напротив здания историко-архитектурного комплекса "Архангельский гостиные дворы"	Дата и время уточняются	Департамент организационной работы, общественных связей и контроля Администрации городского округа "Город Архангельск", департамент градостроительства Администрации городского округа "Город Архангельск"
2.8.	Торжественный вечер, посвященный 440-летию города Архангельска в ГБУК АО "Архангельский театр драмы имени М.В. Ломоносова"	28 июня 15:00	Управление культуры Администрации городского округа "Город Архангельск", управление муниципальной службы и кадров Администрации городского округа "Город Архангельск", департамент организационной работы, общественных связей и контроля Администрации городского округа "Город Архангельск", МУК "АГКЦ"
2.9.	Церемония возложения цветов к стеле "Архангельск – Город воинской славы"	30 июня 12:00	Департамент организационной работы, общественных связей и контроля Администрации городского округа "Город Архангельск"
2.10.	Танцевальная акция "Танцуй, Архангельск!" на пл. Мира	30 июня 12:00 – 13:00	Управление культуры Администрации городского округа "Город Архангельск", МУК "АГКЦ"
2.11.	Творческая программа "Архангельская АЗБУКА" для семейной аудитории, включающая концертную программу на пл. Мира, на наб. Северной Двины от ул. Свободы до ул. Карла Маркса	30 июня 12:00 – 17:00	Управление культуры Администрации городского округа "Город Архангельск", муниципальные учреждения культуры городского округа "Город Архангельск"
2.12.	Открытая студия "Литературный Архангельск" в Литературном сквере на пр. Чумбарова-Лучинского	30 июня 12:00 – 17:00	МУК "ЦБС"
2.13.	Выставка-ярмарка "Архангельск – город мастеров" на пр. Чумбарова-Лучинского	30 июня 12:00 – 17:00	Департамент экономического развития Администрации городского округа "Город Архангельск"
2.14.	Татаро-башкирский праздник "Сабантуй" на площади перед зданием МУК "Ломоносовский ДК", ул. Никитова, 1	30 июня, 12:00 – 15:00	МУК "Ломоносовский ДК", региональная общественная организация татарского национально-культурной автономии Архангельской области
2.15.	Выпускной на Северной Двине в рамках направления "Белый июнь. Выпускной" фестиваля "Белый июнь"	30 июня с 20:00 до 22:30	Департамент образования Администрации городского округа "Город Архангельск", Государственное бюджетное учреждение культуры Архангельской области "Поморская филармония", Фонд развития культуры и искусства Архангельской области
2.16.	Соревнования по пляжному футболу и волейболу на городском пляже в районе площади Мира (по отдельному плану)	29 – 30 июня	Управление по физической культуре и спорту Администрации городского округа "Город Архангельск"
2.17.	Городские соревнования по гребле на байдарках и каноэ в акватории Северной Двины (по отдельному плану)	30 июня 12:00	Управление по физической культуре и спорту Администрации городского округа "Город Архангельск", СПОР им. Соколова Л.К.
2.18.	Первенство города Архангельска по парусному спорту, среди учебно-парусных судов в акватории Северной Двины от ул. Логинова до Красной пристани (по отдельному плану)	30 июня 12:00	Управление по физической культуре и спорту Администрации городского округа "Город Архангельск" МБУ ДО СШ Парусный центр Норд им. Ю.С. Анисимова
2.2. Основные мероприятия, приуроченные к 440-летию города Архангельска			
2.19.	Конкурс творческих работ "Мир глазами детей", посвященный 440-летию города Архангельска	Май – июнь	Департамент образования Администрации городского округа "Город Архангельск", муниципальное автономное учреждение дополнительного образования городского округа "Город Архангельск" "Центр технического творчества, спорта и развития детей "Архангел"
2.20.	Акция "Город счастливых детей", посвященная 440-летию города Архангельска	Май – октябрь	Департамент образования Администрации городского округа "Город Архангельск", руководители образовательных организаций
2.21.	Художественная выставка "Город, в котором я живу"	7 июня – 7 июля	Выставочный зал АРО ВТОО "Союз Художников России"
2.22.	Работа радиолобителей Архангельского регионального отделения в эфире специального позывным сигналом R440AR ("Россия 440 Архангельск"). Срок действия позывного 15 июня – 14 июля 2024 года. Выход в эфир юбилейной радиостанции с исторических мест города: историко-архитектурный комплекс "Архангельские гостиные дворы, Новодвинская крепость, Соломбальская судоверфь, островные территории и другие. Активация соответствующей радиолобительской дипломной программы "Мы славим тебя, Архангельск!". Публичная демонстрационная работа радиолобителей в эфире во время массовых мероприятий в рамках фестиваля "Белый июнь" (место площадки по согласованию)	15 июня – 14 июля	Региональное отделение по Архангельской области Общероссийской общественной организации радиоспорта "Союз радиолобителей России"
2.23.	Концерт-посвящение к 440-летию Архангельска "Любимый город" в ГБУК АО "Архангельский театр драмы имени М.В. Ломоносова"	29 июня	Государственное бюджетное учреждение культуры Архангельской области "Государственный академический Северный Русский народный хор"
2.24.	Фотопроект "Живописный город"	Июнь	Государственное бюджетное учреждение культуры Архангельской области "Государственное музейное объединение "Художественная культура Русского Севера" (далее – ГБУК АО "Государственное музейное объединение "Художественная культура Русского Севера")
2.25.	Уличная выставка "Человек-эпоха", посвященная 145-летию С.Г. Писахова	Июнь	ГБУК АО "Государственное музейное объединение "Художественная культура Русского Севера"
2.26.	Выставка "Край мой – гордость моя" ко Дню города	Июнь	Государственное бюджетное учреждение культуры Архангельской области "Архангельская областная специальная библиотека для слепых"
2.27.	Выставочный проект, посвященный 440-летию Архангельска "С именем "Архангельск" на борту!"	Июнь	Государственное бюджетное учреждение культуры Архангельской области "Северный морской музей"
2.28.	Культурно-массовое мероприятие "Поморская карбасная регата", посвященная 440-летию Архангельска	Июль	Государственное бюджетное учреждение культуры Архангельской области "Северный морской музей"
3. Информационно-рекламная работа			
3.1.	Информационное сопровождение подготовки и проведения мероприятий, посвященных празднованию Дня города Архангельска, в 2023 году в средствах массовой информации, на официальном информационном Интернет-портале городского округа "Город Архангельск"	Июнь	Пресс-служба Администрации городского округа "Город Архангельск"

№	Мероприятия	Сроки исполнения	Ответственные
3.2.	Размещение в средствах массовой информации графика перекрытия движения автотранспорта 29 – 30 июня в местах проведения праздничных мероприятий	17 июня	Пресс-служба Администрации городского округа "Город Архангельск", департамент транспорта, строительства и городской инфраструктуры Администрации городского округа "Город Архангельск"
3.3.	Содействие в аккредитации съемочной группы документального фильма "Мосеев остров: колыбель российского флота" для съемки мероприятий празднования Дня города Архангельска в целях включения кадров в документальный фильм	до 20 июня	Пресс-служба Администрации городского округа "Город Архангельск"
3.4.	Выпуск газеты "Архангельск – город воинской славы", посвященной празднованию Дня города Архангельска	Июнь	Пресс-служба Администрации городского округа "Город Архангельск"
3.5.	Опубликование схем перекрытия движения автотранспортных средств в зоне проведения общегородских праздничных мероприятий	20 июня	Пресс-служба Администрации городского округа "Город Архангельск", департамент транспорта, строительства и городской инфраструктуры Администрации городского округа "Город Архангельск"
4. Работа по благоустройству и праздничному оформлению города			
4.1.	Монтаж сценического оборудования на Красной пристани Демонтаж сценического оборудования на Красной пристани	10 июня август	Государственное бюджетное учреждение культуры Архангельской области "Поморская филармония", Фонд развития культуры Архангельской области"
4.2.	Организация работ по благоустройству мест проведения праздничных мероприятий, улиц и территорий к ним прилегающих: Красная пристань; Буянова пристань; набережная Северной Двины от ул. Свободы до ул. Карла Маркса; площадь Мира; площадь у здания МУК "Ломоносовский ДК" (ул. Никитова, д. 1)	До 21 июня	Администрация Ломоносовского территориального округа Администрации городского округа "Город Архангельск", администрация Октябрьского территориального округа Администрации городского округа "Город Архангельск", администрация территориального округа Варавино-Фактория Администрации городского округа "Город Архангельск", департамент транспорта, строительства и городской инфраструктуры Администрации городского округа "Город Архангельск", департамент городского хозяйства Администрации городского округа "Город Архангельск", муниципальное унитарное предприятие "Городское благоустройство" городского округа "Город Архангельск", муниципальное казенное учреждение городского округа "Город Архангельск" "Чистый город"
4.3.	Монтаж сценического оборудования на пл. Мира Демонтаж сценического оборудования на пл. Мира	24 июня 30 июня – 1 июля	МУК "АГКЦ"
4.4.	Покос травы: просп. Чумбарова-Лучинского, включая Литературный сквер Красная пристань и территория к ней прилегающая; Буянова пристань и территория к ней прилегающая; наб. Северной Двины от ул. Свободы до ул. Карла Маркса; площадь у здания МУК "Ломоносовский ДК", ул. Никитова, д. 1; площадь Мира и территория к ней прилегающая	25 июня	Администрация Ломоносовского территориального округа Администрации городского округа "Город Архангельск", администрация Октябрьского территориального округа Администрации городского округа "Город Архангельск", администрация Соломбальского территориального округа Администрации городского округа "Город Архангельск", администрация территориального округа Варавино-Фактория Администрации городского округа "Город Архангельск", департамент городского хозяйства Администрации городского округа "Город Архангельск", муниципальное унитарное предприятие "Городское благоустройство" городского округа "Город Архангельск"
4.5.	Организация оперативной уборки мест проведения праздничных мероприятий, указанных в разделе 2 настоящего плана, и территорий к ним прилегающих: просп. Чумбарова-Лучинского; площадь Мира; Красная пристань; Буянова пристань; площадь у здания МУК "Ломоносовский ДК", ул. Никитова, д. 1; набережная Северной Двины от Красной пристани до ул. Карла Маркса	21 – 30 июня	Администрация Ломоносовского территориального округа Администрации городского округа "Город Архангельск", администрация Октябрьского территориального округа Администрации городского округа "Город Архангельск", администрация Соломбальского территориального округа Администрации городского округа "Город Архангельск", администрация территориального округа Варавино-Фактория Администрации городского округа "Город Архангельск", департамент транспорта, строительства и городской инфраструктуры Администрации городского округа "Город Архангельск", департамент городского хозяйства Администрации городского округа "Город Архангельск", муниципальное унитарное предприятие "Городское благоустройство" городского округа "Город Архангельск"
4.6.	Обеспечение дополнительными урнами территорий проведения праздничных мероприятий и своевременная их уборка: просп. Чумбарова-Лучинского, включая Литературный сквер; площадь Мира; наб. Северной Двины от ул. Свободы до ул. Карла Маркса; Красная пристань; Буянова пристань; площадь перед МУК "Ломоносовский ДК", ул. Никитова, 1	21 – 30 июня	Администрация Ломоносовского территориального округа Администрации городского округа "Город Архангельск", администрация Октябрьского территориального округа Администрации городского округа "Город Архангельск", администрация территориального округа Варавино-Фактория Администрации городского округа "Город Архангельск", муниципальное унитарное предприятие "Городское благоустройство" городского округа "Город Архангельск"
4.7.	Художественное оформление наб. Северной Двины для творческой программы "Архангельская АЗБУКА"	29 июня с 21:00 – 30 июня до 06:00	МУК КЦ "Соломбала-Арт"
4.8.	Предоставление эвакуатора для проведения осмотра проезжей части в местах перекрытия движения автотранспортных средств	30 июня	Департамент транспорта, строительства и городской инфраструктуры Администрации городского округа "Город Архангельск", отдел государственной инспекции безопасности дорожного движения управления Министерства внутренних дел России по городу Архангельску
4.9.	Установка биотуалетов на наб. Северной Двины в районе площади Мира	30 июня	МУК "АГКЦ", муниципальное унитарное предприятие городского округа "Город Архангельск" "Городское благоустройство"
5. Ограничение движения автотранспортных средств для организации и проведения праздничных мероприятий			
5.1.	Ограничение движения автотранспорта для проведения репетиций на пл. Мира: наб. Северной Двины от ул. Логинова до ул. Свободы; ул. Героя Советского Союза Петра Норичьина от просп. Троицкого до наб. Северной Двины; ул. Северных конюгов от просп. Троицкого до наб. Северной Двины	29 июня 12:00 – 16:00	Департамент транспорта, строительства и городской инфраструктуры Администрации городского округа "Город Архангельск"; отдел государственной инспекции безопасности дорожного движения управления Министерства внутренних дел России по городу Архангельску
5.2.	Ограничение движения автотранспорта для проведения праздничных мероприятий: наб. Северной Двины от ул. Поморской до ул. Воскресенской; ул. Воскресенская от просп. Троицкого до наб. Северной Двины; ул. Карла Либкнехта от просп. Троицкий до наб. Северной Двины; наб. Северной Двины от ул. Логинова до ул. Свободы; ул. Логинова от просп. Троицкого до наб. Северной Двины; ул. Попова от просп. Троицкого до наб. Северной Двины; ул. Карла Маркса от просп. Троицкого до наб. Северной Двины; ул. Героя Советского Союза Петра Норичьина от просп. Троицкого до наб. Северной Двины;	30 июня 09:00 – 22:30	Департамент транспорта, строительства и городской инфраструктуры Администрации городского округа "Город Архангельск"; отдел государственной инспекции безопасности дорожного движения управления Министерства внутренних дел России по городу Архангельску

Соответственно, минимально допустимая площадь озелененных территорий общего пользования жилой застройки городского округа «Город Архангельск» в границах территории 1, в границах которых предусматривается осуществление деятельности по комплексному развитию территории, составит: 6 кв. м х 1 414 чел. = 8 484 кв. м.

Согласно пункту 7.4 СП 42.13330.2016 в площадь озелененной территории включаются площадки для отдыха взрослого населения, детские игровые площадки.

Проектом планировки территории обеспечивается требуемая площадь 8 484 кв. м озеленения разрабатываемой Территории 1, путем включения площади газонов, площади площадок для отдыха взрослого населения и детских игровых площадок.

Приложением № 3 к постановлению Главы городского округа «Город Архангельск» от 6 апреля 2023 года № 572 «О принятии решения о комплексном развитии территории жилой застройки городского округа «Город Архангельск» в отношении двух несмежных территорий, в границах которых предусматривается осуществление деятельности по комплексному развитию территории, с заключением одного договора о комплексном развитии таких территорий» (с изменениями) установлены основные виды разрешенного использования земельных участков и объектов капитального строительства, которые могут быть выбраны при реализации решения о комплексном развитии территории жилой застройки городского округа «Город Архангельск» в границах Территории 1, а также предельные параметры разрешенного строительства, реконструкции объектов капитального строительства, в том числе установлена минимальная доля озеленения территории земельного участка – 15 процентов.

II. Положения об очередности планируемого развития территории, содержание этапов проектирования, строительства объектов капитального строительства жилого назначения и этапы строительства, необходимые для функционирования таких объектов и обеспечения жизнедеятельности граждан объектов коммунальной, транспортной, социальной инфраструктур

Проектом планировки территории предусмотрено проводить освоение территории в несколько этапов, учитывая взаимосвязанные правовые, организационные, финансовые, инженерно-технические действия, направленные на достижение устойчивого развития территории.

Продолжительность проектирования, строительства, реконструкции распределительных сетей на территории элемента планировочной структуры должны быть определены дополнительно на стадии подготовки проектной документации.

Очередность и этапы планируемого развития территории приведены в таблице 4.

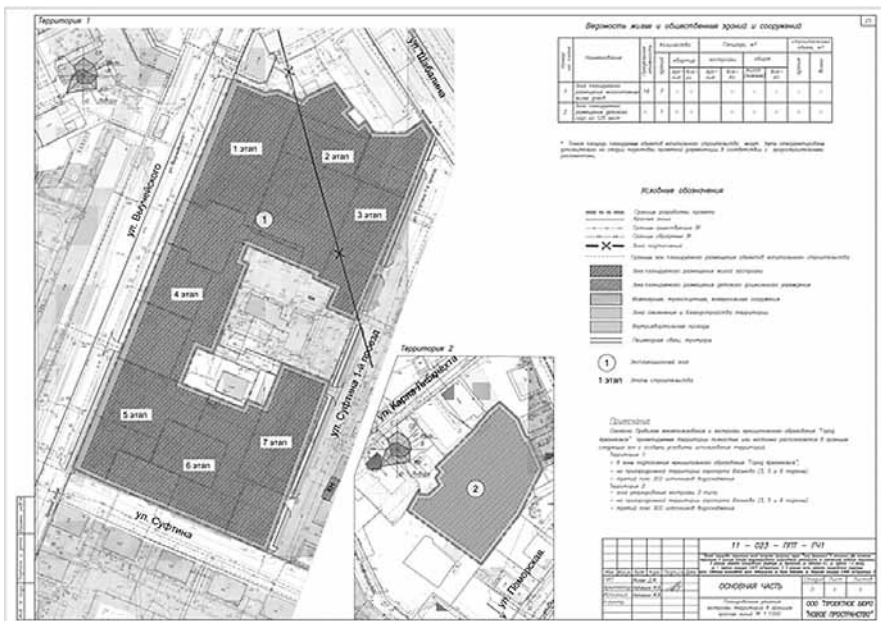
Планировочное решение застройки территории в границах красных линий М 1:1000 представлено в приложении к настоящему проекту межевания территории.

Таблица 4

Table with 5 columns: № этапа, Расселение, проектирование, года, Этап строительства, Показатель этапа, кв. м жилой площади, Показатель этапа, кв. м. площади нежилых помещений. Rows include residential multi-apartment houses and a kindergarten.

ПРИЛОЖЕНИЕ

Проект планировки территории жилой застройки городского округа «Город Архангельск» в отношении двух несмежных территорий, в границах которых предусматривается осуществление деятельности по комплексному развитию территории: в границах элемента планировочной структуры: ул. Выучейского, ул. Шабалина А.О., ул. Суфтина 1-й проезд, ул. Г. Суфтина (Территория 1), в границах части элемента планировочной структуры: просп. Советских космонавтов, просп. Новгородский, ул. Карла Либкнехта, ул. Поморская (Территория 2)



ГЛАВА ГОРОДСКОГО ОКРУГА «ГОРОД АРХАНГЕЛЬСК»

ПОСТАНОВЛЕНИЕ

от 20 июня 2024 г. № 1015

О принятии решения о комплексном развитии территории жилой застройки городского округа «Город Архангельск» в границах части элемента планировочной структуры: ул. Адмиралтейская, ул. Советская, ул. Валивкина, просп. Никольский, подлежащей комплексному развитию

В соответствии со статьями 66, 67 Градостроительного кодекса Российской Федерации, постановлением Правительства Архангельской области от 30 июня 2021 года № 326-п «О комплексном развитии территорий в Архангельской области», руководствуясь статьей 38 Устава городского округа «Город Архангельск», постановляю:

- 1. Принять решение о комплексном развитии территории жилой застройки городского округа «Город Архангельск» в границах части элемента планировочной структуры: ул. Адмиралтейская, ул. Советская, ул. Валивкина, просп. Никольский общей площадью 0,3724 га, с местоположением и в границах согласно приложению № 1.
2. Утвердить перечень объектов капитального строительства, не являющихся объектами культурного наследия (памятники истории и культуры) народов Российской Федерации, расположенных на территории жилой застройки городского округа «Город Архангельск» в границах части элемента планировочной структуры: ул. Адмиралтейская, ул. Советская, ул. Валивкина, просп. Никольский, подлежащей комплексному развитию, в том числе перечень объектов капитального строительства, подлежащих сносу или реконструкции, включая многоквартирные жилые дома, согласно приложению № 2.
3. Установить предельный срок реализации решения, указанного в пункте 1 настоящего постановления, – 7 лет со дня заключения договора о комплексном развитии территории.
4. Установить, что самостоятельная реализация Администрацией городского округа «Город Архангельск» решения, указанного в пункте 1 настоящего постановления, не предусмотрена.
5. Определить основные виды разрешенного использования земельных участков и объектов капитального строительства, которые могут быть выбраны при реализации решения, указанного в пункте 1 настоящего постановления, а также предельные параметры разрешенного строительства, реконструкции объектов капитального строительства на территории жилой застройки городского округа «Город Архангельск» в границах части элемента планировочной структуры: ул. Адмиралтейская, ул. Советская, ул. Валивкина, просп. Никольский согласно приложению № 3.
6. Определить иные сведения, включаемые в решение о комплексном развитии территории жилой застройки городского округа «Город Архангельск», указанного в пункте 1 настоящего постановления, которые не предусмотрены в Градостроительном кодексе Российской Федерации и не определены Правительством Российской Федерации и объем строительства, согласно приложению № 4.
7. Опубликовать постановление в газете «Архангельск – Город воинской славы» и на официальном информационном интернет-портале городского округа «Город Архангельск».

Глава городского округа «Город Архангельск»

Д.А. Морев

ПРИЛОЖЕНИЕ № 1 к постановлению Главы городского округа «Город Архангельск» от 20 июня 2024 г. № 1015

Местоположение, границы территории жилой застройки городского округа «Город Архангельск» в границах части элемента планировочной структуры: ул. Адмиралтейская, ул. Советская, ул. Валивкина, просп. Никольский, подлежащей комплексному развитию

Table with 5 columns: Номер точки, X, Y, Дирекционный угол, Длина. Lists coordinates and dimensions for boundary points.

Перечень координат характерных точек границ территории жилой застройки городского округа «Город Архангельск» в границах части элемента планировочной структуры: ул. Адмиралтейская, ул. Советская, ул. Валивкина, просп. Никольский, подлежащей комплексному развитию площадью 0,2135 га

Table with 5 columns: №, X, Y, Дирекционный угол, Длина. Lists characteristic points for the territory boundary.

ПРИЛОЖЕНИЕ № 2 к постановлению Главы городского округа «Город Архангельск» от 20 июня 2024 г. № 1015

ПЕРЕЧЕНЬ объектов капитального строительства, не являющихся объектами культурного наследия (памятники истории и культуры) народов Российской Федерации, расположенных на территории жилой застройки городского округа «Город Архангельск» в границах части элемента планировочной структуры: ул. Адмиралтейская, ул. Советская, ул. Валивкина, просп. Никольский, подлежащей комплексному развитию

Table with 4 columns: № п/п, Адрес, Кадастровый номер объекта капитального строительства, Вид работ. Lists objects for demolition.

Линейные объекты коммунальной, транспортной инфраструктур

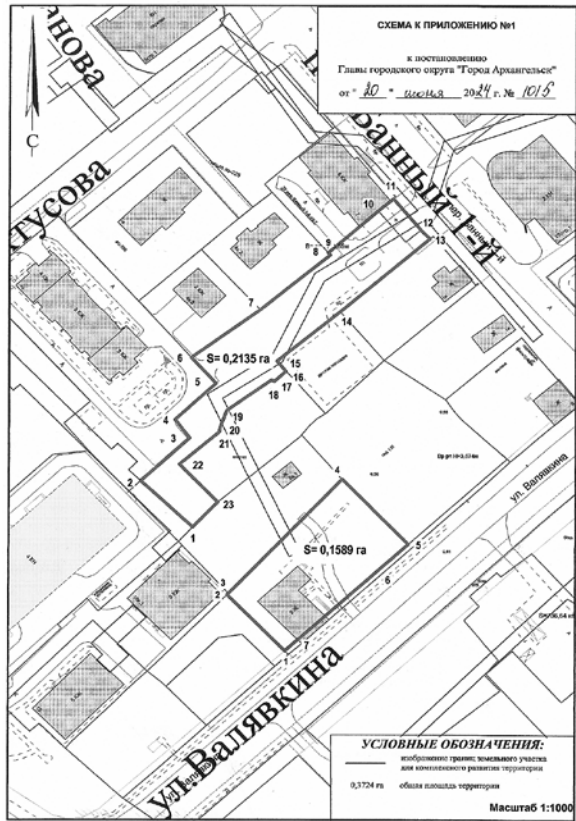
Table with 4 columns: № п/п, Адрес, Кадастровый номер объекта капитального строительства, Вид работ. Lists utility and transport infrastructure objects.

ПРИЛОЖЕНИЕ № 3 к постановлению Главы городского округа «Город Архангельск» от 20 июня 2024 г. № 1015

Основные виды разрешенного использования земельных участков и объектов капитального строительства, которые могут быть выбраны при реализации решения о комплексном развитии территории жилой застройки городского округа «Город Архангельск» в границах части элемента планировочной структуры: ул. Адмиралтейская, ул. Советская, ул. Валивкина, просп. Никольский, а также предельные параметры разрешенного строительства, реконструкции объектов капитального строительства

Table with 3 columns: Основные виды разрешенного использования, Предельные размеры земельных участков и предельные параметры разрешенного строительства реконструкции объектов капитального строительства, Код разрешенного использования <*>. Lists permitted uses and parameters.

Со дня принятия решения о комплексном развитии территории и до дня утверждения документации по планировке территории, в отношении которой принято решение о ее комплексном развитии, изменение вида разрешенного использования земельных участков и (или) объектов капитального строительства, расположенных в границах такой территории, не допускается (часть 4.1 статьи 37 Градостроительного кодекса Российской Федерации).



АДМИНИСТРАЦИЯ ГОРОДСКОГО ОКРУГА «ГОРОД АРХАНГЕЛЬСК»

ПОСТАНОВЛЕНИЕ

от 20 июня 2024 г. № 1016

О внесении изменений в Правила предоставления из городского бюджета муниципальным бюджетным и автономным учреждениям городского округа «Город Архангельск», находящихся в ведении департамента образования Администрации городского округа «Город Архангельск», субсидий на иные цели в соответствии с абзацем вторым пункта 1 статьи 78.1 Бюджетного кодекса Российской Федерации

1. Внести в Правила предоставления из городского бюджета муниципальным бюджетным и автономным учреждениям городского округа «Город Архангельск», находящихся в ведении департамента образования Администрации городского округа «Город Архангельск», субсидий на иные цели в соответствии с абзацем вторым пункта 1 статьи 78.1 Бюджетного кодекса Российской Федерации, утвержденные постановлением Администрации городского округа «Город Архангельск» от 2 февраля 2021 года № 231 (с изменениями), следующие изменения:

а) пункт 2 дополнить подпунктами 2.41, 2.42 следующего содержания:

2.41. Ремонт, реконструкция, благоустройство и установка памятников, обелисков, мемориалов, памятных досок в учреждениях.

2.42. Развитие инициативных проектов в рамках регионального проекта «Комфортное Поморье»;

б) в пункте 3 цифры «- 2.40» заменить цифрами «- 2.42»;

в) в абзаце шестом пункта 5 после цифр «2.38» дополнить цифрами «2.41, 2.42»;

г) в абзаце втором пункта 8 цифры «- 2.40» заменить цифрами «- 2.42»;

д) в пункте 9:

в абзаце двенадцатом после цифр «2.20» дополнить цифрами «, 2.42»;

дополнить абзацем тридцать четвертым следующего содержания:

«для субсидии, предоставляемой на цель, указанную в подпункте 2.41 пункта 2 настоящих Правил, - проведение ремонта, реконструкции, благоустройства и установки памятников, обелисков, мемориалов, памятных досок в учреждениях Показателем, необходимым для достижения результата предоставления субсидии, является количество отремонтированных, реконструированных, благоустроенных, установленных памятников, обелисков, мемориалов, памятных досок в учреждениях.».

2. Опубликовать постановление в газете «Архангельск – Город воинской славы» и на официальном информационном интернет-портале городского округа «Город Архангельск».

Глава городского округа «Город Архангельск»

Д.А. Морев

ГЛАВА ГОРОДСКОГО ОКРУГА «ГОРОД АРХАНГЕЛЬСК»

ПОСТАНОВЛЕНИЕ

от 20 июня 2024 г. № 1017

О принятии решения о комплексном развитии территории жилой застройки городского округа «Город Архангельск» в границах части элемента планировочной структуры: ул. Кировская, ул. Ильича, ул. Добролюбова, ул. Партизанская

В соответствии со статьями 66, 67 Градостроительного кодекса Российской Федерации, постановлением Правительства Архангельской области от 30 июня 2021 года № 326-пп «О комплексном развитии территорий в Архангельской области», руководствуясь статьей 38 Устава городского округа «Город Архангельск», постановляю:

1. Принять решение о комплексном развитии территории жилой застройки городского округа «Город Архангельск» в границах части элемента планировочной структуры: ул. Кировская, ул. Ильича, ул. Добролюбова, ул. Партизанская площадью 1,2526 га, с местоположением и в границах согласно приложению № 1.

2. Утвердить перечень объектов капитального строительства, не являющихся объектами культурного наследия (памятники истории и культуры) народов Российской Федерации, расположенных на территории жилой застройки городского округа «Город Архангельск» в границах части элемента планировочной структуры: ул. Кировская, ул. Ильича, ул. Добролюбова, ул. Партизанская, подлежащей комплексному развитию, в том числе перечень объектов капитального строительства, подлежащих сносу или реконструкции, включая многоквартирные жилые дома, согласно приложению № 2.

3. Установить предельный срок реализации решения, указанного в пункте 1 настоящего постановления, - 7 лет со дня заключения договора о комплексном развитии территории.

4. Установить, что самостоятельная реализация Администрацией городского округа «Город Архангельск» решения, указанного в пункте 1 настоящего постановления, не предусмотрена.

5. Определить основные виды разрешенного использования земельных участков и объектов капитального строительства, которые могут быть выбраны при реализации решения, указанного в пункте 1 настоящего постановления, а также предельные параметры разрешенного строительства, реконструкции объектов капитального строительства на территории жилой застройки городского округа «Город Архангельск» в границах части элемента планировочной структуры: ул. Кировская, ул. Ильича, ул. Добролюбова, ул. Партизанская согласно приложению № 3.

6. Определить иные сведения, включаемые в решение о комплексном развитии территории жилой застройки городского округа «Город Архангельск», указанного в пункте 1 настоящего постановления, которые не предусмотрены в Градостроительном кодексе Российской Федерации и не определены Правительством Российской Федерации и объемом строительства, согласно приложению № 4.

7. Опубликовать постановление в газете «Архангельск – Город воинской славы» и на официальном информационном интернет-портале городского округа «Город Архангельск».

Глава городского округа «Город Архангельск»

Д.А. Морев

ПРИЛОЖЕНИЕ № 1 к постановлению Главы городского округа «Город Архангельск» от 20 июня 2024 г. № 1017

Местоположение, границы территории жилой застройки городского округа «Город Архангельск» в границах части элемента планировочной структуры: ул. Кировская, ул. Ильича, ул. Добролюбова, ул. Партизанская, подлежащей комплексному развитию

Перечень координат характерных точек границ территории жилой застройки городского округа "Город Архангельск" в границах части элемента планировочной структуры: ул. Кировская, ул. Ильича, ул. Добролюбова, ул. Партизанская, подлежащей комплексному развитию. Таблица с 4 столбцами: Номер точки, X, Y, Дирекционный угол, Длина.

ПРИЛОЖЕНИЕ № 2 к постановлению Главы городского округа «Город Архангельск» от 20 июня 2024 г. № 1017

Перечень объектов капитального строительства, не являющихся объектами культурного наследия (памятники истории и культуры) народов Российской Федерации, расположенных на территории жилой застройки городского округа «Город Архангельск» в границах части элемента планировочной структуры: ул. Кировская, ул. Ильича, ул. Добролюбова, ул. Партизанская, подлежащей комплексному развитию

Таблица с 4 столбцами: № п/п, Адрес, Кадастровый номер объекта капитального строительства, Вид работ. Содержит данные о многоквартирных домах, признанных аварийными и подлежащими сносу.

Линейные объекты коммунальной, транспортной инфраструктур

Таблица с 3 столбцами: № п/п, Адрес, Кадастровый номер объекта капитального строительства. Содержит данные о канализационных сетях, участках наружного освещения, линиях наружного освещения, улицах и водопроводных сетях.

<*> В соответствии с Перечнем многоквартирных домов, признанных аварийными до 1 января 2013 года, приложения № 1 к адресной программе Архангельской области «Переселение граждан из аварийного жилищного фонда» на 2013 - 2018 годы, утвержденной постановлением Правительства Архангельской области от 23 апреля 2013 года № 173-пп (с изменениями).

<***> В соответствии с Перечнем многоквартирных домов, признанных аварийными до 1 января 2017 года, приложения № 2 к адресной программе Архангельской области «Переселение граждан из аварийного жилищного фонда на 2019 - 2025 годы», утвержденной постановлением Правительства Архангельской области от 26 марта 2019 года № 153-пп (с изменениями).

ПРИЛОЖЕНИЕ № 3 к постановлению Главы городского округа «Город Архангельск» от 20 июня 2024 г. № 1017

Основные виды разрешенного использования земельных участков и объектов капитального строительства, которые могут быть выбраны при реализации решения о комплексном развитии территории жилой застройки городского округа «Город Архангельск» в границах части элемента планировочной структуры: ул. Кировская, ул. Ильича, ул. Добролюбова, ул. Партизанская, а также предельные параметры разрешенного строительства, реконструкции объектов капитального строительства:

Таблица с 3 столбцами: Основные виды разрешенного использования, Предельные размеры земельных участков и предельные параметры разрешенного строительства, Код разрешенного использования <*>. Содержит данные для Малозастроенной многоквартирной жилой застройки, Бытового обслуживания, Культурное развитие, Магазины, Общественное питание.

Table with 2 columns: Name and Position. Includes names like Акишев Дмитрий Анатольевич, Богданова Ольга Константиновна, Братына Светлана Мефодьевна, Бурчевский Владимир Николаевич, Бутко Анатолий Николаевич, Вячкюткина Зоя Леонидовна, Гекчан Мамикон Левонович, Горбатова Любовь Николаевна, Железников Денис Николаевич, Иванкин Илья Игоревич, Иванов Михаил Александрович, Картенович Софья Александровна, Ковалев Сергей Михайлов, Кочнев Кирилл Николаевич, Латухина Елена Викторовна, Манчура Вера Витальевна, Марьяндышев Павел Андреевич, Моногарова Юлия Юрьевна, Петров Тимур Валерьевич, Петровский Владимир Клавдиевич, Попова Валентина Петровна, Тропин Алексей Юрьевич, Чуракова Надежда Александровна.

ГЛАВА ГОРОДСКОГО ОКРУГА
«ГОРОД АРХАНГЕЛЬСК»

ПОСТАНОВЛЕНИЕ

от 21 июня 2024 г. № 1023

Об утверждении проекта межевания территории жилой застройки городского округа «Город Архангельск» в границах части элемента планировочной структуры: ул. Гагарина, ул. Розинга, просп. Дзержинского, в границах которой предусматривается осуществление деятельности по комплексному развитию территории

В соответствии с Градостроительным кодексом Российской Федерации, Федеральным законом от 6 октября 2003 года № 131-ФЗ «Об общих принципах организации местного самоуправления в Российской Федерации», Уставом городского округа «Город Архангельск», постановлением Главы городского округа «Город Архангельск» от 27 декабря 2022 года № 2302 «О принятии решения о комплексном развитии территории жилой застройки городского округа «Город Архангельск» в границах части элемента планировочной структуры: ул. Гагарина, ул. Розинга, просп. Дзержинского», постановлением Главы городского округа «Город Архангельск» от 15 марта 2023 года № 417 «О внесении изменений в постановление Главы городского округа «Город Архангельск» от 27 декабря 2022 года № 2302 и приложение № 4 к нему», договором о комплексном развитии территории жилой застройки городского округа «Город Архангельск» от 27 июня 2023 года № 16/1(о):

- 1. Утвердить прилагаемый проект межевания территории жилой застройки городского округа «Город Архангельск» в границах части элемента планировочной структуры: ул. Гагарина, ул. Розинга, просп. Дзержинского, в границах которой предусматривается осуществление деятельности по комплексному развитию территории.
- 2. Опубликовать постановление в газете «Архангельск – Город воинской славы» и на официальном информационном интернет-портале городского округа «Город Архангельск».

Глава городского округа
«Город Архангельск»

Д.А. Морев

УТВЕРЖДЕН
постановлением Главы
городского округа
«Город Архангельск»
от 21 июня 2024 г. № 1023

ПРОЕКТ
межевания территории жилой застройки городского округа
«Город Архангельск» в границах части элемента планировочной структуры:
ул. Гагарина, ул. Розинга, просп. Дзержинского,
в границах которой предусматривается осуществление деятельности
по комплексному развитию территории

I. Основная часть проекта межевания территории

1. Текстовая часть проекта межевания территории

1. Перечень и сведения о площади образуемых земельных участков, в том числе возможные способы их образования и вид разрешенного использования образуемых земельных участков в соответствии с проектом планировки территории. При анализе исходной документации выявлено, что проектируемые земельные участки, расположенные в границах части элемента планировочной структуры: ул. Гагарина, ул. Розинга, просп. Дзержинского будут сформированы в кадастровом квартале 29:22:040601 на территории жилой застройки городского округа «Город Архангельск». В границах данной территории расположены земельные участки с кадастровыми номерами 29:22:040601:24, 29:22:040601:25, 29:22:040601:26, 29:22:040601:27, 29:22:040601:28, 29:22:040601:29, 29:22:040601:30, 29:22:040601:31, 29:22:040601:32, 29:22:040601:54 Категория земель: земли населенных пунктов. Площадь территории в границах проекта межевания составляет 2,7470 га. Функциональные зоны согласно генеральному плану муниципального образования «Город Архангельск», утвержденному постановлением министерства строительства и архитектуры Архангельской области от 2 апреля 2020 года № 37-п (с изменениями), в границах которых разрабатывается проект межевания территории: существующая зона застройки многоквартирными жилыми домами (9 этажей и более). Территориальные зоны согласно правилам землепользования и застройки городского округа «Город Архангельск», утвержденным постановлением министерства строительства и архитектуры Архангельской области от 29 сентября 2020 года № 68-п (с изменениями), в границах которых разрабатывается проект межевания территории: зона застройки многоквартирными жилыми домами территорий, в границах которых предусматривается осуществление комплексного развития территории (КРТ-2). Формирование проектных границ земельных участков выполнено в пределах красных линий с учетом существующей градостроительной ситуации и фактического использования территории, положения границ сформированных земельных участков, зарегистрированных в Едином государственном реестре недвижимости. Перечень и сведения о площади образуемых земельных участков, в том числе возможные способы их образования, представлены в таблице № 1, каталог координат – в таблице № 2.

Таблица № 1

Table with 4 columns: Projectable land plot designation, Project area, кв. м, Address of the land plot, Method of land plot formation. Rows include 1 этап and plots :ЗУ1.1 and :ЗУ2.1.

Table with 4 columns: Projectable land plot designation, Project area, кв. м, Address of the land plot, Method of land plot formation. Rows include plots :ЗУ3.1, :ЗУ1, :ЗУ2, :ЗУ3, :ЗУ4.

Таблица № 2

Table with 4 columns: Projectable land plot designation, System of coordinates MCK-29, zone 2, X, Y. Rows include plots :ЗУ1.1, :ЗУ2.1, :ЗУ3.1, :ЗУ1, :ЗУ2, :ЗУ3, :ЗУ4.

- 2. Перечень и площади образуемых земельных участков, которые будут отнесены к территориям общего пользования или имуществу общего пользования, в том числе в отношении которых предполагается резервирование и (или) изъятие для государственных или муниципальных нужд Отсутствуют.
- 3. Вид разрешенного использования образуемых земельных участков в соответствии с проектом планировки территории. Виды разрешенного использования образуемых земельных участков в соответствии с проектом планировки территории представлены в таблице № 3.

Таблица № 3

Table with 2 columns: Projectable land plot designation, Project type of permitted use. Rows include plots :ЗУ1.1, :ЗУ2.1, :ЗУ3.1, :ЗУ1, :ЗУ2, :ЗУ3, :ЗУ4.

4. Целевое назначение лесов, вид (виды) разрешенного использования лесного участка, количественные и качественные характеристики лесного участка, сведения о нахождении лесного участка в границах особо защитных участков лесов
Информация о целевом назначении лесов, виде разрешенного использования лесного участка, количественные и качественные характеристики лесного участка, сведения о нахождении лесного участка в границах особо защитных участков лесов в данном проекте не отображается в связи с отсутствием в границах проектирования лесных участков.
5. Сведения о границах территории, в отношении которой утвержден проект межевания, содержащие перечень координат характерных точек этих границ в системе координат, используемой для ведения Единого государственного реестра недвижимости
Сведения о границах территории, в отношении которой утвержден проект межевания, содержащие перечень координат характерных точек этих границ в системе координат, используемой для ведения Единого государственного реестра недвижимости, приведены в таблице № 4. Координаты характерных точек границ территории, в отношении которой утвержден проект межевания, определяются в соответствии с требованиями к точности определения координат характерных точек границ, установленных в соответствии с Градостроительным кодексом Российской Федерации для территориальных зон.

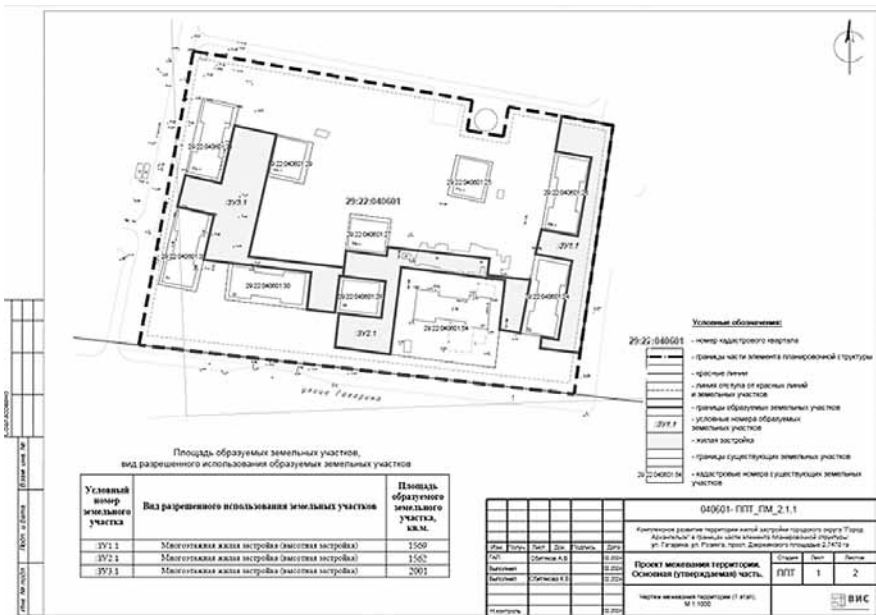
Таблица № 4

Номер точки	Система координат МСК-29, зона 2	
	Координаты	
	X	Y
1	653415,37	2521239,11
2	653392,01	2521371,30
3	653377,69	2521368,93
4	653374,81	2521386,03
5	653388,95	2521388,51
6	653380,14	2521438,07
7	653252,50	2521419,60
8	653275,87	2521213,27
1	653415,37	2521239,11

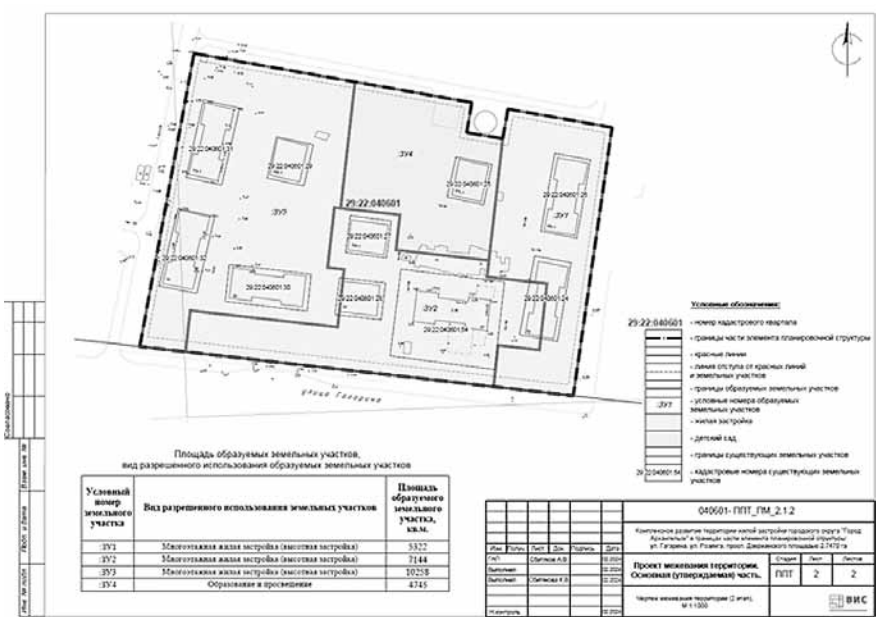
2. Чертежи межевания территории

Графическая часть основной части проекта межевания территории выполнена в составе следующих чертежей: чертеж межевания территории основной части (1 этап) (масштаб 1:1000) представлен в приложении № 1 к настоящему проекту межевания; чертеж межевания территории основной части (2 этап) (масштаб 1:1000) представлен в приложении № 2 к настоящему проекту межевания; На чертеже межевания отображены:
1) границы существующих элементов планировочной структуры;
2) красные линии;
3) линии отступа от красных линий в целях определения мест допустимого размещения зданий, строений, сооружений (в соответствии с Правилами землепользования и застройки муниципального образования «Город Архангельск» минимальный отступ зданий, строений, сооружений от красных линий вновь строящихся или реконструируемых зданий, строений, сооружений должен быть на расстоянии не менее пяти метров);
4) границы образуемых, условные номера образуемых земельных участков.
Границы публичных сервитутов на территории проектирования не выявлены.

ПРИЛОЖЕНИЕ № 1
к проекту межевания территории жилой застройки городского округа «Город Архангельск» в границах части элемента планировочной структуры: ул. Гагарина, ул. Розинга, просп. Дзержинского



ПРИЛОЖЕНИЕ № 2
к проекту межевания территории жилой застройки городского округа «Город Архангельск» в границах части элемента планировочной структуры: ул. Гагарина, ул. Розинга, просп. Дзержинского



ГЛАВА ГОРОДСКОГО ОКРУГА «ГОРОД АРХАНГЕЛЬСК»
ПОСТАНОВЛЕНИЕ
от 21 июня 2024 г. № 1027

О внесении изменений в Положение о комиссии по вопросам защиты жилищных прав детей-сирот, детей, оставшихся без попечения родителей, а также лиц из их числа и состав комиссии по вопросам защиты жилищных прав детей-сирот, детей, оставшихся без попечения родителей, а также лиц из их числа

1. Внести в Положение о комиссии по вопросам защиты жилищных прав детей-сирот и детей, оставшихся без попечения родителей, а также лиц из их числа, утвержденное постановлением мэра города Архангельска от 29 августа 2011 года № 393 (с изменениями), следующие изменения:

- пункт 1.4 раздела 1 «Общие положения» изложить в следующей редакции:
«1.4. В состав комиссии включаются представители департамента по вопросам семьи, опеки и попечительства Администрации городского округа «Город Архангельск», муниципально-правового департамента Администрации городского округа «Город Архангельск», департамента финансов Администрации городского округа «Город Архангельск», департамента муниципального имущества Администрации городского округа «Город Архангельск», департамента хозяйства Администрации городского округа «Город Архангельск.»;
абзац шестой пункта 2.1 раздела 2 «Функции и права комиссии» изложить в следующей редакции:
«на основании документов, представленных департаментом по вопросам семьи, опеки и попечительства Администрации городского округа «Город Архангельск», осуществляет отбор жилых помещений, находящихся в муниципальной собственности городского округа «Город Архангельск», закрепленных за детьми-сиротами, детьми, оставшимися без попечения родителей, а также лицами из их числа, подлежащих текущему ремонту за счет средств, предусмотренных в рамках реализации муниципальной программы «Развитие социальной сферы городского округа «Город Архангельск.»»;
пункт 3.2 раздела 3 «Порядок организации работы комиссии» изложить в следующей редакции:
«3.2. Документы, необходимые для проведения заседания комиссии, формируются департаментом по вопросам семьи, опеки и попечительства Администрации городского округа «Город Архангельск» и передаются председателю комиссии не менее чем за один день до даты заседания комиссии.».
2. Внести в состав комиссии по вопросам защиты жилищных прав детей-сирот, детей, оставшихся без попечения родителей, а также лиц из их числа, утвержденный постановлением мэра города Архангельска от 29 августа 2011 года № 393 (с изменениями), изменение, изложив его в новой прилагаемой редакции.
3. Опубликовать постановление в газете «Архангельск – Город воинской славы» и на официальном информационном интернет-портале городского округа «Город Архангельск».
4. Настоящее постановление вступает в силу с 1 июля 2024 года.

Глава городского округа «Город Архангельск»

Д.А. Морев

ПРИЛОЖЕНИЕ
к постановлению Главы городского округа «Город Архангельск» от 21 июня 2024 г. № 1027

«СОСТАВ
комиссии по вопросам защиты жилищных прав детей-сирот, детей, оставшихся без попечения родителей, а также лиц из их числа

- Чиркова Ирина Александровна - заместитель Главы городского округа "Город Архангельск" по социальным вопросам (председатель комиссии)
- Дулупова Ольга Валерьевна - директор департамента по вопросам семьи, опеки и попечительства Администрации городского округа "Город Архангельск" (заместитель председателя комиссии)
- Брилина Наталья Владимировна - консультант департамента опеки и попечительства департамента по вопросам семьи, опеки и попечительства Администрации городского округа "Город Архангельск" (секретарь комиссии)
- Колпакова Елена Владимировна - заместитель директора департамента по вопросам семьи, опеки и попечительства Администрации городского округа "Город Архангельск"
- Конкива Валерия Евгеньевна - заместитель начальника отдела реестра и учета муниципального имущества департамента муниципального имущества Администрации городского округа "Город Архангельск"
- Лебедева Ирина Ивановна - начальник отдела по жилищным вопросам управления развития городского хозяйства департамента городского хозяйства Администрации городского округа "Город Архангельск"
- Салькова Наталия Владимировна - главный специалист управления организации финансового обеспечения социальной сферы департамента финансов Администрации городского округа "Город Архангельск"
- Сумкина Анастасия Алексеевна - начальник муниципального учреждения городского округа "Город Архангельск" "Информационно-расчетный центр"
- Такшеева Светлана Александровна - главный специалист-юрисконсульт управления правового обеспечения организационной, кадровой работы и социальной сферы муниципально-правового департамента Администрации городского округа "Город Архангельск".

АДМИНИСТРАЦИЯ ГОРОДСКОГО ОКРУГА «ГОРОД АРХАНГЕЛЬСК»

ПОСТАНОВЛЕНИЕ
от 21 июня 2024 г. № 1028

О плате за содержание жилого помещения для нанимателей жилых помещений по договорам социального найма и договорам найма жилых помещений в многоквартирных домах городского округа «Город Архангельск», о внесении изменений в приложение к постановлению мэрии города Архангельска от 29 августа 2011 года № 394, в приложения к отдельным постановлениям Администрации городского округа «Город Архангельск» и о признании утратившим силу приложения к постановлению Администрации городского округа «Город Архангельск» от 28 июня 2023 года № 1050

В соответствии со статьями 154 и 156 Жилищного кодекса Российской Федерации, статьей 30 Устава городского округа «Город Архангельск», разделом 2 Положения об установлении тарифов и размера платы Администрацией городского округа «Город Архангельск», утвержденного постановлением мэрии города Архангельска от 21 декабря 2015 года № 69, решениями общих собраний собственников помещений в многоквартирных домах Администрация городского округа «Город Архангельск» постановляет:

- 1. Установить размер платы за содержание жилого помещения для нанимателей жилых помещений по договорам социального найма и договорам найма жилых помещений в многоквартирных домах городского округа «Город Архангельск» согласно приложению к настоящему постановлению.
Размер платы за содержание жилого помещения для нанимателей жилых помещений по договорам социального найма и договорам найма жилых помещений в многоквартирных домах соразмерен перечню, объемам и качеству услуг и работ, утвержденным решениями общих собраний собственников помещений по каждому многоквартирному дому.
- 2. Внести в приложение к постановлению мэрии города Архангельска от 29 августа 2011 года № 394 «О плате за содержание и ремонт жилого помещения для нанимателей жилых помещений по договорам социального найма и договорам найма жилых помещений в многоквартирных домах муниципального образования «Город Архангельск» (с изменениями) изменение, исключив пункт 2159.
- 3. Внести в приложение к постановлению Администрации городского округа «Город Архангельск» от 1 декабря 2022 года № 2091 «О плате за содержание жилого помещения для нанимателей жилых помещений по договорам социального найма и договорам найма жилых помещений в многоквартирных домах городского округа «Город Архангельск», о внесении изменений в приложение к постановлению мэрии города Архангельска от 11 февраля 2015 года № 115, в приложения к отдельным постановлениям Администрации муниципального образования «Город Архангельск» и Администрации городского округа «Город Архангельск» (с изменениями) изменение, исключив пункт 2.
- 4. Внести в приложение к постановлению Администрации городского округа «Город Архангельск» от 28 июня 2023 года № 1050 «О плате за содержание жилого помещения для нанимателей жилых помещений по договорам социального найма и договорам найма жилых помещений в многоквартирных домах городского округа «Город Архангельск», о внесении изменений в приложения к отдельным постановлениям Администрации муниципального образования «Город Архангельск» и Администрации городского округа «Город Архангельск», о признании утратившими силу приложений к отдельным постановлениям Администрации муниципального образования «Город Архангельск» и Администрации городского округа «Город Архангельск» от 4 июля 2022 года № 1309» (с изменениями) изменения, исключив пункты 2 – 6, 9 – 13, 15 – 18, 20, 21.
- 5. Внести в приложение к постановлению Администрации городского округа «Город Архангельск» от 28 июня 2023 года № 1050 «О плате за содержание жилого помещения для нанимателей жилых помещений по договорам социального найма и договорам найма жилых помещений в многоквартирных домах городского округа «Город Архангельск», о внесении изменений в приложения к отдельным постановлениям Администрации муниципального образования «Город Архангельск» и Администрации городского округа «Город Архангельск», о признании утратившими силу приложений к отдельным постановлениям Администрации муниципального образования «Город Архангельск» и Администрации городского округа «Город Архангельск» от 4 июля 2022 года № 1309» (с изменениями) изменения, исключив пункт 8.
- 6. Внести в приложение к постановлению Администрации городского округа «Город Архангельск» от 28 июня 2023 года № 1050 «О плате за содержание жилого помещения для нанимателей жилых помещений по договорам социального найма и договорам найма жилых помещений в многоквартирных домах городского округа «Город Архангельск», о внесении изменений в приложения к отдельным постановлениям Администрации муниципального образования «Город Архангельск» и Администрации городского округа «Город Архангельск», о признании утратившими силу приложений к отдельным постановлениям Администрации муниципального образования «Город Архангельск» и Администрации городского округа «Город Архангельск» от 4 июля 2022 года № 1309» (с изменениями) изменения, исключив пункты 1, 22.
- 7. Признать утратившим силу приложение к постановлению Администрации городского округа «Город Архангельск» от 28 июня 2023 года № 1050 «О плате за содержание жилого помещения для нанимателей жилых помещений по договорам социального найма и договорам найма жилых помещений в многоквартирных домах городского округа «Город Архангельск», о внесении изменений в приложения к отдельным постановлениям Администрации муниципального образования «Город Архангельск» и Администрации городского округа «Город Архангельск», о признании утратившими силу приложений к отдельным постановлениям Администрации муниципального образования «Город Архангельск» и Администрации городского округа «Город Архангельск» от 4 июля 2022 года № 1309».
- 8. Опубликовать постановление в газете «Архангельск – Город воинской славы» и на официальном информационном интернет-портале городского округа «Город Архангельск».
- 9. Настоящее постановление вступает в силу с 1 июля 2024 года, за исключением положений, для которых настоящим пунктом предусмотрен иной срок вступления в силу.
Положения пункта 5 настоящего постановления и пунктов 1, 23 приложения к настоящему постановлению вступают в силу с 6 августа 2024 года.
Положения пункта 6 настоящего постановления и пункта 8 приложения к настоящему постановлению вступают в силу с 14 октября 2024 года.
Положения пункта 7 настоящего постановления и пункта 7 приложения к настоящему постановлению вступают в силу с 3 ноября 2024 года.

Глава городского округа «Город Архангельск»

Д.А. Морев

АДМИНИСТРАЦИЯ ГОРОДСКОГО ОКРУГА
«ГОРОД АРХАНГЕЛЬСК»

ПОСТАНОВЛЕНИЕ

от 21 июня 2024 г. № 1032

О плате за содержание жилого помещения для нанимателей жилых помещений по договорам социального найма и договорам найма жилых помещений в многоквартирном доме по ул. Советской, 7 в городе Архангельске и о признании утратившим силу пункта 1 постановления Администрации городского округа «Город Архангельск» от 12 февраля 2021 года № 288

В соответствии со статьями 154 и 156 Жилищного кодекса Российской Федерации, статьей 30 Устава городского округа «Город Архангельск», разделом 2 Положения об установлении тарифов и размера платы Администрацией городского округа «Город Архангельск», утвержденного постановлением мэрии города Архангельска от 21 декабря 2015 года № 69, Администрацией городского округа «Город Архангельск» **постановляет**:

1. Установить размер платы за содержание жилого помещения для нанимателей жилых помещений по договорам социального найма и договорам найма жилых помещений в многоквартирном доме по адресу: г. Архангельск, ул. Советская, д. 7 (1 – 4 подъезды) в размере 32 руб. 00 коп. за 1 кв. м общей площади жилого помещения в месяц в соответствии с решением общего собрания собственников помещений и членов товарищества собственников жилья «Советская 7 (1-4)» от 14 мая 2024 года.
2. Признать утратившим силу пункт 1 постановления Администрации городского округа «Город Архангельск» от 12 февраля 2021 года № 288 «О плате за содержание жилого помещения для нанимателей жилых помещений по договорам социального найма и договорам найма жилых помещений в многоквартирном доме по ул. Советской, 7 и о признании утратившим силу постановления Администрации муниципального образования «Город Архангельск» от 6 августа 2018 года № 974».
3. Опубликовать постановление в газете «Архангельск – Город воинской славы» и на официальном информационном интернет-портале городского округа «Город Архангельск».
4. Настоящее постановление вступает в силу с момента опубликования.

Глава городского округа
«Город Архангельск»

Д.А. Морев

АДМИНИСТРАЦИЯ ГОРОДСКОГО ОКРУГА
«ГОРОД АРХАНГЕЛЬСК»

ПОСТАНОВЛЕНИЕ

от 21 июня 2024 г. № 1033

О внесении изменения в приложение № 1 к постановлению Администрации городского округа «Город Архангельск» от 24 апреля 2024 года № 737

В соответствии с частью 17 статьи 161 Жилищного кодекса Российской Федерации, постановлением Правительства Российской Федерации от 21 декабря 2018 года № 1616 «Об утверждении правил определения управляющей организации для управления многоквартирным домом, в отношении которого собственниками помещений в многоквартирном доме не выбран способ управления таким домом или выбранный способ управления не реализован, не определена управляющая организация, и о внесении изменений в некоторые акты правительства Российской Федерации» Администрацией городского округа «Город Архангельск» **постановляет**:

1. Внести в приложение № 1 к постановлению Администрации городского округа «Город Архангельск» от 24 апреля 2024 года № 737 «Об определении управляющей организации для управления многоквартирными домами, в отношении которых собственниками помещений в многоквартирном доме не выбран способ управления таким домом» изменение, исключив пункт 7.
2. Опубликовать постановление в газете «Архангельск – Город воинской славы» и на официальном информационном интернет-портале городского округа «Город Архангельск».
3. Настоящее постановление вступает в силу с момента опубликования.

Глава городского округа
«Город Архангельск»

Д.А. Морев

АДМИНИСТРАЦИЯ ГОРОДСКОГО ОКРУГА
«ГОРОД АРХАНГЕЛЬСК»

ПОСТАНОВЛЕНИЕ

от 21 июня 2024 г. № 1034

О плате за содержание жилого помещения для нанимателей жилых помещений по договорам социального найма и договорам найма жилых помещений в многоквартирных домах городского округа «Город Архангельск» и о внесении изменений в приложение к постановлению Администрации городского округа «Город Архангельск» от 4 августа 2023 года № 1272

В соответствии со статьями 154 и 156 Жилищного кодекса Российской Федерации, статьей 30 Устава городского округа «Город Архангельск», разделом 2 Положения об установлении тарифов и размера платы Администрацией городского округа «Город Архангельск», утвержденного постановлением мэрии города Архангельска от 21 декабря 2015 года № 69, решениями общих собраний собственников помещений в многоквартирных домах Администрацией городского округа «Город Архангельск» **постановляет**:

1. Установить размер платы за содержание жилого помещения для нанимателей жилых помещений по договорам социального найма и договорам найма жилых помещений в многоквартирных домах городского округа «Город Архангельск» согласно приложению к настоящему постановлению.
2. Установить размер платы за содержание жилого помещения для нанимателей жилых помещений по договорам социального найма и договорам найма жилых помещений в многоквартирных домах соразмерен перечню, объемам и качеству услуг и работ, утвержденным решениями общих собраний собственников помещений по каждому многоквартирному дому.
3. Внести в приложение к постановлению Администрации городского округа «Город Архангельск» от 4 августа 2023 года № 1272 «О плате за содержание жилого помещения для нанимателей жилых помещений по договорам социального найма и договорам найма жилых помещений в многоквартирных домах городского округа «Город Архангельск», о внесении изменений в приложение к отдельным постановлениям Администрации муниципального образования «Город Архангельск» и Администрации городского округа «Город Архангельск», о признании утратившими силу приложений к постановлениям Администрации муниципального образования «Город Архангельск» от 22 августа 2017 года № 983 и Администрации городского округа «Город Архангельск» от 19 февраля 2021 года № 319» (с изменениями) изменения, исключив пункты 4, 5, 22.
4. Внести в приложение к постановлению Администрации городского округа «Город Архангельск» от 4 августа 2023 года № 1272 «О плате за содержание жилого помещения для нанимателей жилых помещений по договорам социального найма и договорам найма жилых помещений в многоквартирных домах городского округа «Город Архангельск», о внесении изменений в приложение к отдельным постановлениям Администрации муниципального образования «Город Архангельск» и Администрации городского округа «Город Архангельск», о признании утратившими силу приложений к постановлениям Администрации муниципального образования «Город Архангельск» от 22 августа 2017 года № 983 и Администрации городского округа «Город Архангельск» от 19 февраля 2021 года № 319» (с изменениями) изменения, исключив пункты 10, 12, 31.
5. Опубликовать постановление в газете «Архангельск – Город воинской славы» и на официальном информационном интернет-портале городского округа «Город Архангельск».
6. Настоящее постановление вступает в силу с 11 августа 2024 года, за исключением положений, для которых настоящим пунктом предусмотрен иной срок вступления в силу.
7. Положения пункта 3 настоящего постановления и пунктов 3, 4, 6 приложения к настоящему постановлению вступают в силу с 12 августа 2024 года.

Глава городского округа
«Город Архангельск»

Д.А. Морев

ПРИЛОЖЕНИЕ
к постановлению Администрации городского округа «Город Архангельск» от 21 июня 2024 г. № 1034

РАЗМЕР ПЛАТЫ

за содержание жилого помещения для нанимателей жилых помещений по договорам социального найма и договорам найма жилых помещений в многоквартирных домах городского округа «Город Архангельск»

№ п/п	Адрес многоквартирного дома	Размер платы за содержание жилого помещения (рублей за 1 кв. м общей площади жилого помещения в месяц)	Основание (дата и пункт договора управления многоквартирным домом, дата и № протокола общего собрания собственников многоквартирного дома)	Наименование управляющей организации
1	Ул. Вологодская, 42, корп. 1	29,75	от 05.06.2023 № 1/2023	ООО "УК "АРХСИТИ ГРУПП"
2	Ул. Воронина В.И., 17	33,85	от 08.06.2023 № 1/2023	ООО "УК "АРХСИТИ ГРУПП"
3	Ул. Воскресенская, 103	30,82	от 20.04.2022 N 1/2022	ООО "УК "АРХСИТИ ГРУПП"
4	Ул. Гайдара, 48, корп. 2	28,91	от 11.05.2022 № 1/2022	ООО "УК "АРХСИТИ ГРУПП"
5	Просп. Обводный канал, 50	27,89	от 09.11.2022 № 1/2022	ООО "УК "АРХСИТИ ГРУПП"
6	Ул. Почтовый тракт, 30, корп. 2	30,27	от 29.04.2022 № 1/2022	ООО "УК "АРХСИТИ ГРУПП"

АДМИНИСТРАЦИЯ ГОРОДСКОГО ОКРУГА
«ГОРОД АРХАНГЕЛЬСК»

ПОСТАНОВЛЕНИЕ

от 21 июня 2024 г. № 1035

О внесении изменений в административный регламент предоставления муниципальной услуги «Выдача разрешения осуществить погребение тела (останков) или праха умершего в месте погребения, рядом с ранее умершим близким родственником либо ранее умершим супругом на территории городского округа «Город Архангельск» Архангельской области» и приложения к нему

1. Внести в административный регламент предоставления муниципальной услуги «Выдача разрешения осуществить погребение тела (останков) или праха умершего в месте погребения, рядом с ранее умершим близким родственником либо ранее умершим супругом на территории городского округа «Город Архангельск» Архангельской области», утвержденный постановлением Администрации муниципального образования «Город Архангельск» от 13 апреля 2018 года № 438 (с изменениями), следующие изменения:
 - а) подпункт 2 пункта 14 административного регламента изложить в следующей редакции: «2) согласие лица, ответственного за место захоронения (если такое лицо не является заявителем запроса и если запрос не в отношении погребения такого лица);»;
 - б) подпункт 6 пункта 28 административного регламента изложить в следующей редакции: «6) не получено согласие лица, ответственного за место захоронения (если такое лицо не является заявителем запроса и если запрос не в отношении погребения такого лица);».
2. Внести в приложения № 1, 2 и 12 к административному регламенту предоставления муниципальной услуги «Выдача разрешения осуществить погребение тела (останков) или праха умершего в месте погребения, рядом с ранее умершим близким родственником либо ранее умершим супругом на территории городского округа «Город Архангельск» Архангельской области», утвержденном постановлением Администрации муниципального образования «Город Архангельск» от 13 апреля 2018 года № 438 (с изменениями), изменения, изложив их в новой прилагаемой редакции.
3. Опубликовать постановление в газете «Архангельск – Город воинской славы» и на официальном информационном интернет-портале городского округа «Город Архангельск».
4. Настоящее постановление вступает в силу с момента опубликования.

Глава городского округа
«Город Архангельск»

Д.А. Морев

ПРИЛОЖЕНИЕ
к постановлению Администрации городского округа «Город Архангельск» от 21 июня 2024 г. № 1035«ПРИЛОЖЕНИЕ № 1
к административному регламенту предоставления муниципальной услуги «Выдача разрешения осуществить погребение тела (останков) или праха умершего в месте погребения, рядом с ранее умершим близким родственником либо ранее умершим супругом на территории городского округа «Город Архангельск» Архангельской области»

В департамент городского хозяйства Администрации городского округа «Город Архангельск»

от _____
(Ф.И.О. заявителя/ наименование юридического лица)
Адрес регистрации: _____

Адрес проживания: _____

контактный телефон: _____
в лице представителя по доверенности _____действующего (ей) на основании доверенности № _____
дата выдачи _____, выданной (заверенной) _____

ЗАЯВЛЕНИЕ

о выдаче разрешения осуществить погребение тела (останков) или праха умершего в месте погребения, рядом с ранее умершим близким родственником либо ранее умершим супругом

Прошу разрешить осуществить погребение тела (останков) или праха умершего(ей)

(фамилия, имя, отчество полностью) _____

на кладбище «_____»

Дата рождения «____» _____ г.
Дата смерти «____» _____ г.
Справка о кремации _____, дата выдачи «____» _____ 20__ г.

Счет (наряд) – заказа и (или) договор на погребение умершего и оказание услуг по погребению № _____ от «____» _____ 20__ года, оформленный в _____ (наименование организации)

Дата похорон (предполагаемая) «____» _____ 20__ г.
Свидетельство о смерти/ справка о рождении: _____
(заполняется в момент подачи запроса при наличии)
серия _____ № _____, дата выдачи «____» _____ 20__ г.
кем выдано _____

в месте погребения, рядом с ранее умершим близким родственником либо ранее умершим супругом _____

(фамилия, имя, отчество полностью)

Дата рождения «____» _____ г.
Дата смерти «____» _____ г.

С настоящего времени являюсь ответственным за место захоронения и обязуюсь обеспечить его содержание, установку оград (если установка оград не запрещена) и надмогильных сооружений производить в пределах предоставленного места захоронения в соответствии с действующим законодательством. Обязуюсь произвести уборку и очистку места выполнения работ (оказания услуг) на общественном кладбище от мусора и отходов, образующихся после их выполнения (оказания), и восстановление нарушенного благоустройства.

Результат рассмотрения настоящего заявления прошу:

направить в личный кабинет на Архангельском региональном портале государственных и муниципальных услуг (функций)	
выдать на бумажном носителе при личном обращении в Администрацию городского округа «Город Архангельск»	

Подписывая настоящее заявление, я даю свое согласие на обработку моих персональных данных в соответствии с требованиями Федерального закона от 27 июля 2006 года № 152-ФЗ «О персональных данных».

(подпись) (расшифровка подписи) дата«ПРИЛОЖЕНИЕ № 2
к административному регламенту предоставления муниципальной услуги «Выдача разрешения осуществить погребение тела (останков) или праха умершего в месте погребения, рядом с ранее умершим близким родственником либо ранее умершим супругом на территории городского округа «Город Архангельск» Архангельской области»

В департамент городского хозяйства Администрации городского округа «Город Архангельск»

от _____
(Ф.И.О. заявителя/ наименование юридического лица)
Адрес регистрации: _____

Адрес проживания: _____

контактный телефон: _____
в лице представителя по доверенности _____действующего (ей) на основании доверенности № _____
дата выдачи _____, выданной (заверенной) _____

СОГЛАСИЕ

лица, ответственного за место захоронения (если такое лицо не является заявителем запроса и если запрос не в отношении погребения такого лица)

Даю свое согласие осуществить погребение на кладбище «_____» городского округа «Город Архангельск» (останков) или праха умершего(ей) _____ (фамилия, имя, отчество полностью)

Дата рождения «___» _____ г.
Дата смерти «___» _____ г.

в месте погребения, рядом с ранее умершим близким родственником либо ранее умершим супругом _____ (фамилия, имя, отчество полностью)

Дата рождения «___» _____ г.
Дата смерти «___» _____ г.

Подписывая настоящее заявление, я даю свое согласие на обработку моих персональных данных в соответствии с требованиями Федерального закона от 27 июля 2006 года № 152-ФЗ «О персональных данных».

(подпись) _____ (расшифровка подписи) _____ дата _____

ПРИЛОЖЕНИЕ № 12
к административному регламенту предоставления муниципальной услуги «Выдача разрешения осуществить погребение тела (останков) или праха умершего в месте погребения, рядом с ранее умершим близким родственником либо ранее умершим супругом на территории городского округа «Город Архангельск» Архангельской области»

Состав, последовательность и сроки выполнения административных процедур (действий) при предоставлении муниципальной услуги «Выдача разрешения осуществить погребение тела (останков) или праха умершего в месте погребения, рядом с ранее умершим близким родственником либо ранее умершим супругом на территории городского округа «Город Архангельск» Архангельской области»

Table with 7 columns: Основание для начала административной процедуры, Содержание административных действий, Срок выполнения административных действий, Должностное лицо, ответственное за выполнение административного действия, Место выполнения административного действия/ используемая информационная система, Критерии принятия решения, Результат административного действия, способ фиксации.

Main process flow table with 7 columns: Основание для начала административной процедуры, Содержание административных действий, Срок выполнения административных действий, Должностное лицо, ответственное за выполнение административного действия, Место выполнения административного действия/ используемая информационная система, Критерии принятия решения, Результат административного действия, способ фиксации.

АДМИНИСТРАЦИЯ ГОРОДСКОГО ОКРУГА «ГОРОД АРХАНГЕЛЬСК»

ПОСТАНОВЛЕНИЕ

от 24 июня 2024 г. № 1037

О внесении изменений в постановление Администрации городского округа «Город Архангельск» от 19 октября 2022 года № 1853 и Положение о предоставлении дополнительных мер социальной поддержки семьям проживающих на территории городского округа «Город Архангельск» граждан, принимающих (принимавших) участие в специальной военной операции

1. Внести в пункт 1 постановления Администрации городского округа «Город Архангельск» от 19 октября 2022 года № 1853 «О дополнительных мерах социальной поддержки семьям проживающих на территории городского округа «Город Архангельск» граждан, принимающих (принимавших) участие в специальной военной операции» (с изменениями) изменение, заменив слова «сотрудников уголовно-исполнительной системы Российской Федерации, сотрудников Следственного комитета Российской Федерации,» словами «сотрудников Следственного комитета Российской Федерации, направленных в порядке перевода (прикомандированных) из следственного управления Следственного комитета Российской Федерации по Архангельской области и Ненецкому автономному округу в следственные управления Следственного комитета Российской Федерации по Донецкой Народной Республике, Луганской Народной Республике, Запорожской области и Херсонской области, сотрудников уголовно-исполнительной системы Российской Федерации.»

СП 476.1325800.2020. Свод правил. Территории городских и сельских поселений. Правила планировки, застройки и благоустройства жилых микрорайонов;

СП 82.13330.2016. Свод правил. Благоустройство территорий. Актуализированная редакция СНиП III-10-75;
СП 31.13330.2021. Свод правил. Водоснабжение. Наружные сети и сооружения. СНиП 2.04.02-84*
генеральный план муниципального образования «Город Архангельск», утвержденный постановлением министерства строительства и архитектуры Архангельской области от 2 апреля 2020 года № 37-п (с изменениями);
местные нормативы градостроительного проектирования муниципального образования «Город Архангельск», утвержденные решением Архангельской городской Думы от 20 сентября 2017 года № 567;
региональные нормативы градостроительного проектирования Архангельской области, утвержденные постановлением Правительства Архангельской области от 19 апреля 2016 года № 123-пп (с изменениями);
положение о составе и содержании документации по планировке территории, предусматривающей размещение одного или нескольких линейных объектов, утвержденное постановлением Правительства Российской Федерации от 12 мая 2017 года № 564;
иные законы и нормативные правовые акты Российской Федерации, Архангельской области, городского округа «Город Архангельск».

11. Состав и порядок проведения предпроектных научно-исследовательских работ и инженерных изысканий
Материалы инженерно-геодезических и инженерно-геологических изысканий предоставляются Заказчиком. При проектировании могут быть использованы имеющиеся материалы изысканий.
Инженерные изыскания выполняются в соответствии с постановлением Правительства Российской Федерации от 31 марта 2017 года № 402 «Об утверждении Правил выполнения инженерных изысканий, необходимых для подготовки документации по планировке территории», с учетом требований СП 47.13330.2016 «Свод правил. Инженерные изыскания для строительства. Основные положения. Актуализированная редакция СНиП 11-02-96».

12. Порядок проведения согласования и экспертизы документации
Проверку проекта планировки и межевания территории, предусматривающего размещение линейного объекта, следует осуществлять в порядке, установленном статьей 45 Градостроительного кодекса Российской Федерации.
Согласование документации проводит разработчик документации с заинтересованными органами и землепользователями, интересы которых могут быть затронуты при формировании земельных участков.

Проект планировки и межевания территории, предусматривающий размещение линейных объектов, подлежит согласованию в порядке, установленном статьей 45 Градостроительного кодекса Российской Федерации.

Разработчик отвечает на замечания и предложения, полученные в ходе проверки и согласования проекта заказчиком, готовит аргументированные обоснования учета или отклонения поступивших замечаний и предложений, корректирует проект планировки и межевания территории, предусматривающий размещение линейных объектов.

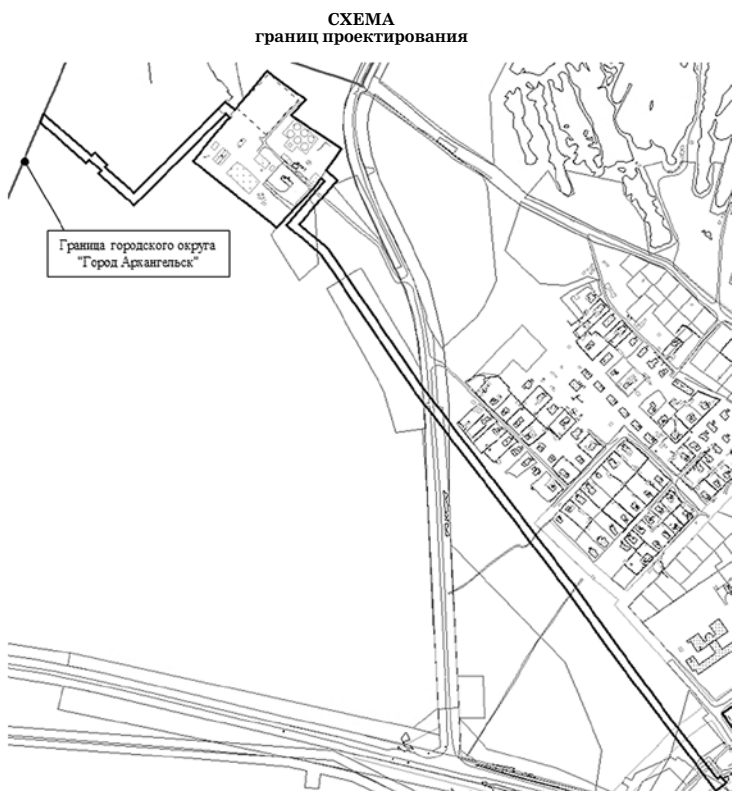
13. Дополнительные требования для зон с особыми условиями использования территорий
Проект планировки территории и проект межевания территории подготовить в соответствии с требованиями законодательства, в том числе природоохранного.

На чертежах графической части материалов по обоснованию проекта планировки территории и проекта межевания территории отображаются, в том числе границы зон с особыми условиями использования территорий и границы территориальных объектов культурного наследия.

14. Иные требования и условия
Разработанная с использованием компьютерных технологий документация должна по планировке территории должна отвечать требованиям государственных стандартов и требованиям по формированию информационной системы обеспечения градостроительной деятельности.

Приложение: Схема границ проектирования

ПРИЛОЖЕНИЕ
к заданию на подготовку документации по планировке территории (проекта планировки территории и проекта межевания территории) для размещения линейного объекта «Реконструкция комплекса канализационных очистных сооружений пос. Цигломень»



ГЛАВА ГОРОДСКОГО ОКРУГА
«ГОРОД АРХАНГЕЛЬСК»
РАСПОРЯЖЕНИЕ
от 25 июня 2024 г. № 3267р

О внесении изменений в устав муниципального бюджетного общеобразовательного учреждения городского округа «Город Архангельск» «Средняя школа № 93 имени 77-й Гвардейской Московско-Черниговской стрелковой дивизии»

1. Внести и утвердить прилагаемые изменения в устав муниципального бюджетного общеобразовательного учреждения городского округа «Город Архангельск» «Средняя школа № 93 имени 77-й Гвардейской Московско-Черниговской стрелковой дивизии», зарегистрированный приказом управления образования мэрии города Архангельска от 19 ноября 1992 года № 65-р.

2. Опубликовать распоряжение в газете «Архангельск – Город воинской славы» и на официальном информационном интернет-портале городского округа «Город Архангельск».

Глава городского округа
«Город Архангельск»

Д.А. Морев

УТВЕРЖДЕНЫ
распоряжением Главы
городского округа
«Город Архангельск»
от 25 июня 2024 г. № 3267р

ИЗМЕНЕНИЯ,
вносимые в устав муниципального бюджетного общеобразовательного учреждения городского округа «Город Архангельск» «Средняя школа № 93 имени 77-й Гвардейской Московско-Черниговской стрелковой дивизии»

1. В разделе 2 «Предмет, цели и виды деятельности»:

пункт 2.5 изложить в следующей редакции:
«2.5. Учреждение реализует следующие виды основных общеобразовательных программ: образовательную программу дошкольного образования, начального общего образования, образовательную программу основного общего образования, образовательную программу среднего общего образования, дополнительные развивающие программы следующих направленностей: технической, естественнонаучной, физкультурно-спортивной, художественной, туристско-краеведческой, социально-гуманитарной.»;
пункт 2.7 изложить в следующей редакции:
«2.7. Для достижения уставных целей Учреждение осуществляет основные виды деятельности за счет средств городского бюджета:
реализация образовательных программ дошкольного образования в соответствии с федеральным государственным образовательным стандартом дошкольного образования для детей дошкольного возраста;
осуществление присмотра и ухода за детьми в случаях, установленных федеральными законами и муниципальными правовыми актами городского округа «Город Архангельск»;

реализация образовательной программы начального общего образования, образовательной программы основного общего образования, образовательной программы среднего общего образования в соответствии с федеральными государственными образовательными стандартами;
реализация дополнительных общеразвивающих программ следующих направленностей: технической, естественнонаучной, физкультурно-спортивной, художественной, туристско-краеведческой, социально-гуманитарной.»;
пункт 2.9 изложить в следующей редакции:
«2.9. Для достижения уставных целей Учреждение вправе осуществлять основные виды деятельности, приносящие доходы:
реализация дополнительных общеразвивающих программ следующих направленностей: технической, естественнонаучной, физкультурно-спортивной, художественной, туристско-краеведческой, социально-гуманитарной;
оказание платных образовательных услуг, не предусмотренных соответствующими образовательными программами и федеральными государственными образовательными стандартами;
осуществление присмотра и ухода за детьми в группах общеразвивающей направленности и в группах продленного дня.»

ПРАВИТЕЛЬСТВО АРХАНГЕЛЬСКОЙ ОБЛАСТИ

МИНИСТЕРСТВО СТРОИТЕЛЬСТВА
И АРХИТЕКТУРЫ АРХАНГЕЛЬСКОЙ ОБЛАСТИ

РАСПОРЯЖЕНИЕ

от 16 февраля 2024 г. № 39-р

г. Архангельск

Об учете предложений при подготовке проектов правил землепользования и застройки, проектов внесения изменений в правила землепользования и застройки муниципальных образований Архангельской области

В соответствии с пунктом 23 Порядка деятельности комиссии по подготовке проектов правил землепользования и застройки муниципальных образований Архангельской области, утвержденного постановлением министерства строительства и архитектуры Архангельской области от 2 декабря 2019 года № 20-п (далее – порядок), а также на основании пунктов 1, 2, 3, 10 протокола заседания комиссии по подготовке проектов правил землепользования и застройки муниципальных образований Архангельской области (далее – комиссия) от 26 января 2024 года № 4:

- 1. Учесть при подготовке проекта внесения изменений в правила землепользования и застройки городского округа «Город Архангельск», решение о подготовке которого принято распоряжением министерства строительства и архитектуры Архангельской области (далее – министерство) от 16 февраля 2024 года № 34-р, предложение физического лица (вх. от 11 января 2024 года № 201-39) в части отнесения территории, согласно прилагаемому к обращению координатам (приложение 1), к территориальной зоне застройки индивидуальными жилыми домами (кодированное обозначение «Ж-1»), с целью образования земельного участка для эксплуатации существующего жилого дома.
- 2. Учесть при подготовке проекта правил землепользования и застройки Котласского муниципального округа Архангельской области, решение о подготовке которого принято распоряжением министерства от 14 июня 2022 года № 129-р, предложение администрации Котласского муниципального округа Архангельской области (вх. от 10 января 2024 года № 201-31) в части отнесения территории, согласно прилагаемому к обращению координатам (приложение 2), к территориальной зоне озелененных территорий общего пользования (лесопарки, парки, сады, скверы, бульвары, городские леса) (кодированное обозначение «Р-1»), в связи с проектированием и строительством объекта «Комсомольский парк».
- 3. Учесть при подготовке проекта внесения изменений в правила землепользования и застройки Верхнетомского муниципального округа Архангельской области, решение о подготовке которого принято распоряжением министерства от 1 сентября 2021 года № 290-р, следующие предложения:
физического лица (вх. от 28 декабря 2023 года № 201-4662) в части отнесения земельного участка, образуемого путем перераспределения согласно прилагаемому к обращению координатам (приложение 3), к территориальной зоне застройки индивидуальными жилыми домами (кодированное обозначение «Ж-1»), с целью оформления данного земельного участка в аренду;
общества с ограниченной ответственностью производственно-коммерческое предприятие «Титан» (вх. от 29 декабря 2023 года № 201-4681) в части отнесения территории, согласно прилагаемому к обращению координатам (приложение 4), к территориальной производственной зоне, а также дополнения градостроительного регламента указанной зоны основными видами разрешенного использования «Склад» (код 6.9) и «Складские площадки» (код 6.9.1) с установлением максимального размера земельных участков – 30000 кв. м, с целью размещения склада горюче-смазочных материалов.
- 4. Опубликовать настоящее распоряжение на официальном сайте Правительства Архангельской области в информационно-телекоммуникационной сети «Интернет».
- 5. Направить копию настоящего распоряжения в администрации городского округа «Город Архангельск», Верхнетомского муниципального округа Архангельской области, Котласского муниципального округа Архангельской области для опубликования в порядке, установленном для официального опубликования муниципальных правовых актов, иной официальной информации.
- 6. Настоящее распоряжение вступает в силу со дня его подписания.

Министр строительства
и архитектуры Архангельской области

В.Г. Полежаев

Приложение 1

Обозначение характерных точек границ	координаты, м	
	X	Y
n1	648674,45	2526249,40
n2	648661,45	2526278,27
n3	648657,36	2526286,29
n4	648652,12	2526283,45
n5	648645,43	2526280,38
n6	648636,40	2526274,29
n7	648652,79	2526239,79
n1	648674,45	2526249,40

Приложение 2

295099.52	3555820.86
295183.34	3555759.22
295152.37	3555799.93
295110.64	3555842.08

Приложение 3

Обозначение характерных точек границ	координаты, м	
	X	Y
n1	648674,45	2526249,40
n2	648661,45	2526278,27
n3	648657,36	2526286,29
n4	648652,12	2526283,45
n5	648645,43	2526280,38
n6	648636,40	2526274,29
n7	648652,79	2526239,79
n1	648674,45	2526249,40

Приложение 4

392745.02	3452332.15
392737.92	3452382.17
392721.96	3452381.82
392717.94	3452377.83
392715.11	3452373.31
392712.91	3452367.42
392715.50	3452329.88

**ПРАВИТЕЛЬСТВО АРХАНГЕЛЬСКОЙ ОБЛАСТИ
МИНИСТЕРСТВО СТРОИТЕЛЬСТВА
И АРХИТЕКТУРЫ АРХАНГЕЛЬСКОЙ ОБЛАСТИ**

РАСПОРЯЖЕНИЕ

от 11 марта 2024 г. № 47-р

г. Архангельск

**Об отклонении предложений о внесении изменений
в правила землепользования и застройки муниципальных
образований Архангельской области**

В соответствии с пунктом 23 Порядка деятельности комиссии по подготовке проектов правил землепользования и застройки муниципальных образований Архангельской области, утвержденного постановлением министерства строительства и архитектуры Архангельской области от 2 декабря 2019 года № 20-п (далее – порядок), а также на основании пунктов 1, 3, 6, 11, 13, 21, 22 протокола заседания комиссии по подготовке проектов правил землепользования и застройки муниципальных образований Архангельской области от 9 февраля 2024 года № 5:

1. Отклонить следующие предложения о внесении изменений в правила землепользования и застройки городского округа «Город Архангельск»:

физического лица (вх. от 22 января 2024 года № 201-179), в части изменения территориальной зоны озелененных территорий общего пользования (кодированное обозначение «Пл») и территориальной зоны озелененных территорий специального назначения (кодированное обозначение «Пл1») на территориальную зону застройки индивидуальными жилыми домами (кодированное обозначение «Ж1») в отношении территории, согласно прилагаемым к обращению координатам (приложение 1), с целью оформления прав на земельный участок, в границах которого расположено здание с кадастровым номером 29:22:000000:630, с учетом отрицательной позиции администрации городского округа «Город Архангельск», в связи с тем, что в границах рассматриваемой территории запланировано размещение объекта – магистральная улица районного значения;

физического лица (вх. от 22 января 2024 года № 201-183, № 201-184) в части изменения территориальной многофункциональной общественно-деловой зоны (кодированное обозначение «О1») (Подзона О1.1) на территориальную производственную зону (кодированное обозначение «П1») в отношении земельных участков с кадастровыми номерами 29:22:060301:330 и 29:22:060301:331, с целью изменения целевого назначения земельных участков, с учетом отрицательной позиции администрации городского округа «Город Архангельск», в связи с тем, что на рассматриваемой территории запланирован объект – магистральная улица общегородского значения регулируемого движения;

публично-правовая компания «Роскадастр» (вх. от 17 января 2024 года № 201-112) в части отнесения земельного участка с кадастровым номером 29:22:050513:1 (в уточненных границах, согласно прилагаемому к предложению координатам (приложение 2)), полностью к территориальной зоне смешанной и общественно-деловой застройки (кодированное обозначение «О1-1») с целью согласования местоположения границ рассматриваемого земельного участка с администрацией городского округа «Город Архангельск», на основании пункта 20 постановления № 20-п, по причине нецелесообразности учета поступившего предложения в связи с тем, что не подтверждены условия правил землепользования и застройки, применение которых мешает эффективному использованию земельных участков и объектов капитального строительства, причиняет вред их правообладателям, снижает стоимость земельных участков и объектов капитального строительства, не реализует права и законные интересы граждан и их объединений.

2. Отклонить следующие предложения о внесении изменений в правила землепользования и застройки городского округа Архангельской области «Северодвинск»:

администрации городского округа Архангельской области «Северодвинск» (по обращению потребительского кооператива «Гаражно-строительный кооператив № 13 «Беломорец») (вх. от 7 февраля 2024 года № 201-464) в части изменения территориальной зоны природных ландшафтов (кодированное обозначение «Р-5») на территориальную зону транспортной инфраструктуры (кодированное обозначение «Т-1») в отношении земельного участка с кадастровым номером 29:28:111219:13 с целью уточнения границ указанного земельного участка (исправление реестровой ошибки) (приложение 3), на основании пункта 13 порядка по причине направления предложения в объеме, недостаточном для его рассмотрения по существу, а именно в связи с отсутствием информации о реестровой ошибке;

администрации городского округа Архангельской области «Северодвинск» (по обращению физического лица) (вх. от 7 февраля 2024 года № 201-464) в части отнесения территории, в границах которой расположен объект незавершенного строительства с кадастровым номером 29:28:104167:1826, к территориальной зоне застройки многоквартирными жилыми домами (9 этажей и более) (кодированное обозначение «Ж-4») по причине несоответствия предложения пункту 20 постановления № 20-п, в связи с тем, что не подтверждены условия правил землепользования и застройки, применение которых мешает эффективному использованию земельных участков и объектов капитального строительства, не реализует права и законные интересы граждан и их объединений.

3. Отклонить следующие предложения о внесении изменений в правила землепользования и застройки муниципальных образований Приморского муниципального округа Архангельской области:

администрации Приморского муниципального округа Архангельской области (вх. от 19 января 2024 года № 201-155) в части изменения территориальной промышленной зоны (кодированное обозначение «П1») на территориальную зону застройки индивидуальными жилыми домами (кодированное обозначение «Ж1») в отношении земельного участка с кадастровым номером 29:16:222001:387 с целью изменения назначения здания с кадастровым номером 29:16:000000:1723 с нежилого на жилое в связи с расположением испрашиваемого земельного участка в непосредственной близости от объекта являющегося источником воздействия на среду обитания и здоровье человека (сельскохозяйственного производства) от которого, согласно СанПин 2.2.1/2.1.1.1200-03 «Санитарно-защитные зоны и санитарная классификация предприятий, сооружений и иных объектов», подлежит установлению санитарно-защитная зона;

физического лица (вх. от 26 января 2024 года № 201-275) в части изменения территориальной зоны рекреационного назначения (кодированное обозначение «Р») на территориальную зону застройки индивидуальными жилыми домами (кодированное обозначение «Ж1») в отношении земельного участка, образуемого согласно прилагаемому к предложению координатам (приложение 4) с целью строительства индивидуального жилого дома, с учетом отрицательной позиции администрации Приморского муниципального округа Архангельской области, на основании пункта 20 порядка, по причине нецелесообразности учета поступившего предложения в связи с тем, что не подтверждены условия правил землепользования и застройки, применение которых мешает эффективному использованию земельных участков и объектов капитального строительства, не реализует права и законные интересы граждан и их объединений.

4. Опубликовать настоящее распоряжение на официальном сайте Правительства Архангельской области в информационно-телекоммуникационной сети «Интернет».

5. Направить копию настоящего распоряжения в администрации городского округа «Город Архангельск», городского округа Архангельской области «Северодвинск», Приморского муниципального округа Архангельской области для опубликования в порядке, установленном для официального опубликования муниципальных правовых актов, иной официальной информации.

6. Настоящее распоряжение вступает в силу со дня его подписания.

Министр строительства
и архитектуры Архангельской области

В.Г. Полежаев

Приложение 1

Правила землепользования и застройки муниципального образования «Город Архангельск», утвержденные постановлением министерства строительства и архитектуры Архангельской области от 29.09.2020 г. № 68-п (в ред. с изм. от 14 июня 2023 г. № 27-п)



Площадь частично изменяемой территориальной зоны Пл1 - 1802 кв.м


№	X	Y	Длина линий, м
1	665482,00	2518371,28	4,03
2	665485,95	2518372,09	9,57
3	665494,14	2518377,05	6,90
4	665500,97	2518378,01	6,90
5	665506,68	2518381,89	22,31
6	665508,82	2518404,10	10,02
7	665500,59	2518409,82	6,71
8	665504,53	2518415,25	2,13
9	665502,69	2518416,33	7,81
10	665495,78	2518419,96	14,34
11	665481,52	2518418,43	8,09
12	665473,48	2518417,53	3,50
13	665470,03	2518416,92	3,00
14	665467,02	2518416,83	4,05
15	665463,00	2518416,47	14,07
16	665456,83	2518403,83	2,43
17	665457,81	2518401,61	19,12
18	665467,46	2518385,10	20,06

Приложение 2

Каталог координат

Номер	Координаты	
	X	Y
1	646878.12	2528345.73
2	646893.05	2528362.19
3	646832.68	2528445.34
4	646828.23	2528442.42
5	646830.91	2528438.78
6	646809.98	2528423.36
7	646806.51	2528428.07
8	646800.99	2528424.01
9	646789.53	2528439.57
10	646795.05	2528443.63
11	646791.89	2528447.92
12	646798.62	2528452.88
13	646796.54	2528455.84
14	646814.83	2528470.38
15	646761.95	2528454.32
16	646746.21	2528476.43
17	646727.41	2528458.50
18	646706.33	2528480.54
19	646566.91	2528343.56
20	646574.51	2528334.23
21	646584.04	2528334.53
22	646579.29	2528294.74
23	646599.32	2528300.30
24	646600.90	2528300.26
25	646614.71	2528299.91
26	646722.90	2528392.68
27	646729.54	2528400.73
28	646771.65	2528436.04
29	646841.28	2528376.97
1	646878.12	2528345.73

Приложение 3



Приложение 4

Фрагмент территориального зонирования Правил землепользования и застройки муниципального образования «Катуинское» Приморского муниципального района Архангельской области Утвержденные решением Собрании депутатов МО «Приморский муниципальный район» от 18 октября 2018 № 18

Предложение по изменению частично территориальной зоны Р (Зона рекреационного назначения) в районе между ул. Авиаторов №11 и Авиаторов №8, п. Катуинно на территориальную зону Ж1 (Зона застройки индивидуальными жилыми домами)



Площадь частично изменяемой территориальной зоны Р - 2702 кв.м

№	X	Y	Длина линий, м
1	635139,16	2525362,78	45,10
2	635169,82	2525395,86	59,88
3	635125,92	2525436,59	45,14
4	635095,24	2525403,48	59,88

**ПРАВИТЕЛЬСТВО АРХАНГЕЛЬСКОЙ ОБЛАСТИ
МИНИСТЕРСТВО СТРОИТЕЛЬСТВА
И АРХИТЕКТУРЫ АРХАНГЕЛЬСКОЙ ОБЛАСТИ**

РАСПОРЯЖЕНИЕ

от 11 марта 2024 г. № 48-р

г. Архангельск

**Об учете предложений при подготовке проектов
правил землепользования и застройки, проектов внесения изменений
в правила землепользования и застройки муниципальных образований Архангельской области**

В соответствии с пунктом 23 Порядка деятельности комиссии по подготовке проектов правил землепользования и застройки муниципальных образований Архангельской области, утвержденного постановлением министерства строительства и архитектуры Архангельской области от 2 декабря 2019 года № 20-п, а также на основании пунктов 2, 4, 5, 9, 18, 23-26 протокола заседания комиссии по подготовке проектов правил землепользования и застройки муниципальных образований Архангельской области от 9 февраля 2024 года № 5:

1. Усть при подготовке проекта о внесении изменений в правила землепользования и застройки городского округа «Город Архангельск», решение о подготовке которого принято распоряжением министерства строительства и архитектуры Архангельской области от 16 февраля 2024 года № 34-р, следующие предложения:

общества ограниченной ответственностью «Металл Трейдинг» (вх. от 18 января 2024 года № 201-125) в части изменения территориальной зоны транспортной инфраструктуры (кодированное обозначение «Т») на территориальную производственную зону (кодированное обозначение «П») в отношении земельного участка с кадастровым номером 29-22:081607-5;

администрации городского округа «Город Архангельск» (вх. от 17 января 2024 года № 201-115) в части отображения территории границ части элемента планировочной структуры: ул. Кировская, ул. Ильича, ул. Добролюбова, ул. Партизанская, подлежащей комплексному развитию и установления градостроительного регламента для этой территории на основании проекта Постановления Главы городского округа «Город Архангельск» «О принятии решения о комплексном развитии территории жилой застройки городского округа «Город Архангельск»;

администрации городского округа «Город Архангельск» (вх. от 17 января 2024 года № 201-117) в части отображения территории границ части элемента планировочной структуры: ул. Добролюбова, ул. Партизанская, ул. Мусинского, ул. Ильича, подлежащей комплексному развитию, и установления градостроительного регламента для этой территории, на основании Постановления Главы городского округа «Город Архангельск» от 29 декабря 2023 года № 2231 «О принятии решения о комплексном развитии территории жилой застройки городского округа «Город Архангельск»;

администрации городского округа «Город Архангельск» (вх. от 31 января 2024 года № 201-363) в части изменения территориальной многофункциональной общественно-деловой зоны (кодированное обозначение «О1.1») на территориальную производственную зону (кодированное обозначение «П») в отношении земельного участка, образуемого согласно прилагаемому к предложению координатам (приложение 1), с целью расширения существующих площадей для складских площадок.

2. Учет при подготовке проекта правил землепользования и застройки Верхнетоемского муниципального округа Архангельской области, решение о подготовке которого принято распоряжением министерства строительства и архитектуры Архангельской области от 1 сентября 2021 года № 290-р, предложение администрации Верхнетоемского муниципального округа Архангельской области (по обращению физического лица) (вх. от 29 января 2024 года № 201-296) в части изменения границ территориальной зоны застройки индивидуальными жилыми домами (кодированное обозначение «Ж-1»), в отношении земельного участка, образуемого согласно прилагаемому обращению координатам (приложение 2), с целью оформления земельного участка в аренду для ведения личного подсобного хозяйства.

3. Учет при подготовке проекта правил землепользования и застройки Котласского муниципального округа Архангельской области, решение о подготовке которого принято распоряжением министерства строительства и архитектуры Архангельской области от 14 июня 2022 года № 129-р, следующие предложения физических лиц (вх. от 30 января 2024 года № 201-341):

в градостроительном регламенте территориальной зоны застройки индивидуальными жилыми домами (кодированное обозначение «Ж-1») вид «Земельные участки (территории) общего пользования» (код 12.0) перенести из вспомогательных в основные виды разрешенного использования;

путем установления в градостроительном регламенте территориальной зоны застройки индивидуальными жилыми домами (кодированное обозначение «Ж-1») для вида разрешенного использования «Земельные участки (территории) общего пользования» (код 12.0) максимальной площади земельного участка – 13000 кв. м;

в градостроительном регламенте территориальной зоны делового, общественного и коммерческого назначения (кодированное обозначение «ОД-1») для видов разрешенного использования «Общественное питание» (код 4.6), «Гостиничное обслуживание» (код 4.7), «Объекты торговли» (код 4.2), «Рынки» (код 4.3), «Магазины» (код 4.4) установить максимальную площадь земельного участка – 3000 кв. м;

в градостроительном регламенте территориальной зоны транспортной инфраструктуры (кодированное обозначение «Т-1») для видов разрешенного использования «Объекты дорожного сервиса» (код 4.9.1), «Объекты торговли» (код 4.2) установить максимальную площадь земельного участка – 3000 кв. м.

4. Учет при подготовке проекта правил землепользования и застройки Холмогорского муниципального округа Архангельской области, решение о подготовке которого принято распоряжением министерства строительства и архитектуры Архангельской области от 14 июня 2022 года № 132-р, следующие предложения администрации Холмогорского муниципального округа Архангельской области (вх. от 17 января 2024 года № 201-122 и от 29 января 2024 года № 201-313):

в части изменения территориальной зоны сельскохозяйственных угодий в составе земель сельскохозяйственного назначения на зону застройки среднеэтажными жилыми домами (до 8 этажей, включая мансардный) (кодированное обозначение «Ж-3») в отношении земельных участков с кадастровыми номерами 29-19:000000:4109 и 29-19:000000:4110 с целью строительства многоквартирных домов в рамках программы переселения граждан из ветхого и аварийного жилья;

в части изменения территориальной зоны сельскохозяйственных угодий в составе земель сельскохозяйственного назначения на зону застройки среднеэтажными жилыми домами (до 8 этажей, включая мансардный) (кодированное обозначение «Ж-3») в отношении земельного участка с кадастровым номером 29-19:035101:173, с целью строительства многоквартирных домов в рамках программы переселения граждан из ветхого и аварийного жилья;

в части изменения территориальной зоны сельскохозяйственного назначения на зону застройки индивидуальными жилыми домами (кодированное обозначение «Ж-1») в отношении земельного участка с кадастровым номером 29-19:000000:4108, с целью строительства многоквартирных домов в рамках программы переселения граждан из ветхого и аварийного жилья;

в части внесения изменений в градостроительный регламент зоны застройки индивидуальными жилыми домами (кодированное обозначение «Ж-1») установив максимальную площадь земельного участка с видом разрешенного использования «Рекреационное использование» (код 3.7) – «не подлежит установлению», путем установления в градостроительном регламенте указанной территориальной зоны максимального размера земельных участков для вида разрешенного использования «Рекреационное использование» (код 3.7) – 2000 кв. м.

5. Опубликовать настоящее распоряжение на официальном сайте Правительства Архангельской области в информационно-телекоммуникационной сети «Интернет».

6. Направить копию настоящего распоряжения в администрации городского округа «Город Архангельск», Котласского муниципального округа Архангельской области, Холмогорского муниципального округа Архангельской области для опубликования в порядке, установленном для официального опубликования муниципальных правовых актов, иной официальной информации.

7. Настоящее распоряжение вступает в силу со дня его подписания.

Министр строительства и архитектуры Архангельской области

В.Г. Полежаев

Приложение 1

Каталог координат

Table with 4 columns: Номер, Координаты (X, Y), and Г. В. Полежаев. It lists coordinates for various points.

Приложение 2

Table with 4 columns: Обозначение характерных точек границ, Координаты, X, Y, and Горизонтальное проложение, м. It lists boundary points and their coordinates.

ПРАВИТЕЛЬСТВО АРХАНГЕЛЬСКОЙ ОБЛАСТИ
МИНИСТЕРСТВО СТРОИТЕЛЬСТВА И АРХИТЕКТУРЫ АРХАНГЕЛЬСКОЙ ОБЛАСТИ

РАСПОРЯЖЕНИЕ

от 30 мая 2024 г. № 92-р

г. Архангельск

Об учете предложений при подготовке проектов правил землепользования и застройки, проектов внесения изменений в правила землепользования и застройки муниципальных образований Архангельской области

В соответствии с пунктом 23 Порядка деятельности комиссии по подготовке проектов правил землепользования и застройки муниципальных образований Архангельской области, утвержденного постановлением министерства строительства и архитектуры Архангельской области от 2 декабря 2019 года № 20-п, а также на основании пунктов 1-3, 5-9, 11, 12, 14, 25 протокола заседания комиссии по подготовке проектов правил землепользования и застройки муниципальных образований Архангельской области от 11 марта 2024 года № 16:

1. Учет при подготовке проекта о внесении изменений в правила землепользования и застройки городского округа «Город Архангельск», решение о подготовке которого принято распоряжением министерства строительства и архитектуры Архангельской области от 16 февраля 2024 года № 34-р, следующие предложения:

администрации городского округа «Город Архангельск» (вх. от 27 февраля 2024 года № 201-728) в части отображения территории, в границах части элемента планировочной структуры: ул. Попова, пр-кт. Обводный канал, ул. Воскресенская, пр-кт Советских Космонавтов, подлежащую комплексному развитию и установить градостроительный регламент для испрашиваемой территории, согласно приложению (приложение 1);

администрации городского округа «Город Архангельск» (вх. от 27 февраля 2024 года № 201-728, № 201-731) в части отображения территории в границах части элемента планировочной структуры: ул. Комсомольская, пр-кт. Обводный канал, ул. Суворова, ул. Самоило, подлежащей комплексному развитию, и установления градостроительного регламента для испрашиваемой территории, согласно приложению (приложение 2), а также в части отнесения испрашиваемой территории к многофункциональной общественно-деловой территориальной зоне (кодированное обозначение «О1.1»);

физического лица (вх. от 22 февраля 2024 года № 201-679) в части корректировки территориальной зоны застройки индивидуальными жилыми домами (кодированное обозначение «Ж1») в отношении земельного участка, образуемого, согласно прилагаемому к предложению координатам (приложение 3), путем отнесения территории, предложенной комиссией (приложение 4) к территориальной зоне застройки индивидуальными жилыми домами (кодированное обозначение «Ж1»), а также путем отображения проезда, путем изменения территориальной зоны застройки индивидуальными жилыми домами (кодированное обозначение «Ж1») на территориальную зону транспортной инфраструктуры (кодированное обозначение «Т») в отношении территории между испрашиваемым земельным участком и земельным участком с кадастровым номером 29-22:080502:471;

ООО «Теплострой» (вх. от 17 февраля 2024 года № 201-735) в части изменения территориальной зоны застройки малоэтажными жилыми домами (кодированное обозначение «Ж2») на территориальную зону производственную зону (кодированное обозначение «П») в отношении земельных участков с кадастровыми номерами 29-22:080902:738 и 29-22:080902:735 и территории, предложенной комиссией (приложение 5), с целью строительства здания склада.

2. Учет при подготовке проекта правил землепользования и застройки городского округа Архангельской области «Котлас», решение о подготовке которого принято распоряжением министерства строительства и архитектуры Архангельской области от 11 марта 2024 года № 45-р, следующие предложения:

администрации городского округа Архангельской области «Котлас» (вх. от 19 февраля 2024 года № 201-626) в части дополнения градостроительного регламента территориальной зоны объектов образования и просвещения (кодированное обозначение «ОД2.1») основным видом разрешенного использования «Благоустройство территории» (код 12.0.2) с установлением минимальной площади земельного участка – 500 кв. м, максимальной площади земельного участка – 10000 кв. м;

администрации городского округа Архангельской области «Котлас» (вх. от 19 февраля 2024 года № 201-625) в части изменения территориальной зоны объектов культуры (кодированное обозначение «ОД2.2») на территориальную зону делового, общественного и коммерческого назначения (кодированное обозначение «ОД1») в отношении земельного участка с кадастровым номером 29-24:030202:43, с целью продажи и торгов здания театра и земельного участка с кадастровым номером 29-24:030202:43;

администрации городского округа Архангельской области «Котлас» (вх. от 19 февраля 2024 года № 201-627) в части дополнения градостроительного регламента территориальной зоны объектов образования и просвещения (кодированное обозначение «ОД2.1») основным видом разрешенного использования «Улично-дорожная сеть» (код 12.0.1) с установлением предельного (минимальные и (или) максимальные) размера земельных участков, в том числе их площадь: не подлежат установлению.

администрации городского округа Архангельской области «Котлас» (вх. от 19 февраля 2024 года № 201-623) в части изменения территориальной зоны застройки индивидуальными жилыми домами (кодированное обозначение «Ж1.1») на территориальную зону природных территорий (кодированное обозначение «Р-5») в отношении территории, расположенной на проезде Бочага.

3. Учет предложение от ООО «Быт» (вх. от 16 февраля 2024 года № 201-602) при подготовке проекта правил землепользования и застройки городского округа Архангельской области «Город Новодвинск», решение о подготовке которого принято распоряжением министерства строительства и архитектуры Архангельской области от 27 декабря 2023 года № 179-р, в части отнесения земельного участка с кадастровым номером 29-26:010208:3 к территориальной зоне застройки среднеэтажными жилыми домами (кодированное обозначение «Ж-2»);

4. Учет предложение администрации городского поселения «Вельское» Вельского муниципального района Архангельской области (по обращению физического лица) (вх. от 26 февраля 2024 года № 201-723) при подготовке проекта правил землепользования и застройки городского поселения «Вельское» Вельского муниципального района Архангельской области, решение о подготовке которого принято распоряжением министерства строительства и архитектуры Архангельской области от 6 апреля 2022 года № 81-р, в части изменения территориальной зоны индивидуальной жилой застройки (кодированное обозначение «Ж-1») на территориальную зону малоэтажной многоквартирной застройки (кодированное обозначение «Ж-2») в отношении земельного участка, образуемого, согласно координатам (приложение 6), с целью формирования земельного участка под многоквартирным домом.

5. Учет предложение администрации Вельского муниципального района Архангельской области (вх. от 22 февраля 2024 года № 201-703) при подготовке проекта правил землепользования и застройки муниципального образования «Верхнеустькуйское» Вельского муниципального района Архангельской области, решение о подготовке которого принято распоряжением министерства строительства и архитектуры Архангельской области от 6 апреля 2022 года № 82-р, в части установления максимальной площади земельного участка для вида разрешенного использования «Блокированная жилая застройка» (код 2.3) в размере 1500 кв. м на каждую блок-секцию.

6. Учет предложение администрации Вельского муниципального района Архангельской области (вх. от 22 февраля 2024 года № 201-703) при подготовке проекта правил землепользования и застройки муниципального образования «Кулойское» Вельского муниципального района Архангельской области, решение о подготовке которого принято распоряжением министерства строительства и архитектуры Архангельской области от 12 ноября 2020 года № 380-р, в части дополнения градостроительных регламентов территориальных зон застройки индивидуальными жилыми домами (кодированное обозначение «Ж-1»), застройки индивидуальными жилыми домами (кодированное обозначение «Ж-1-1») и застройки малоэтажными жилыми домами (кодированное обозначение «Ж-2») видом разрешенного использования «Блокированная жилая застройка» (код 2.3) с установлением следующих предельных параметров:

- минимальная площадь земельного участка – 300 кв. м на каждую блок-секцию;
- максимальная площадь земельного участка – 1500 кв. м на каждую блок-секцию.

7. Учет предложение физического лица (вх. от 19 февраля 2024 года № 201-654) при подготовке проекта правил землепользования и застройки Холмогорского муниципального округа, решение о подготовке которого принято распоряжением министерства строительства и архитектуры Архангельской области от 14 июня 2022 года № 132-р, в части дополнения градостроительного регламента коммунально-складской зоны (кодированное обозначение «П-1») и производственной зоны (кодированное обозначение «П-2») основным видом разрешенного использования «Хранение автотранспорта» (код 2.7.1).

8. Опубликовать настоящее распоряжение на официальном сайте Правительства Архангельской области в информационно-телекоммуникационной сети «Интернет».

9. Направить копию настоящего распоряжения в администрации городского округа «Город Архангельск», городского округа Архангельской области «Котлас», городского округа Архангельской области «Город Новодвинск», городского поселения «Вельское» Вельского муниципального района, Вельского муниципального района Архангельской области, Холмогорского муниципального округа Архангельской области для опубликования в порядке, установленном для официального опубликования муниципальных правовых актов, иной официальной информации.

10. Настоящее распоряжение вступает в силу со дня его подписания.

Министр строительства и архитектуры Архангельской области

В.Г. Полежаев

Приложение 1

Table with 3 columns: Основные виды разрешенного использования, Предельные размеры земельных участков и предельные параметры разрешенного строительства, реконструкции объектов капитального строительства, Кол-во разрешенного использования и «>».

и проект межквартала), а также при необходимости внесении изменений в генеральный план городского округа, правила землепользования и застройки осуществляется лицо, заключившее договор о комплексном развитии территории по исполнению пункта 7 части 6 статьи 66 Градостроительного кодекса Российской Федерации.

Указанные основные виды разрешенного использования земельных участков и объектов капитального строительства, предельные параметры разрешенного строительства определены по исполнению пункта 5 части 1 статьи 67 Градостроительного кодекса Российской Федерации.

Территория 2 жилой застройки городского округа «Город Архангельск» в границах части элемента планировочной структуры: ул. Попова, просп. Обводный канал, ул. Воскресенская, просп. Советских космонавтов площадью 0,1993 га расположена в зоне смешанной и общественно-деловой застройки. Коэффициент плотности застройки – 1,7.

Территория 2 жилой застройки городского округа «Город Архангельск» в границах части элемента планировочной структуры ул. Попова, просп. Обводный канал, ул. Воскресенская, просп. Советских космонавтов площадью 0,1993 освобождается в целях расширения территории и строительства новых объектов ГБОУ АО «Архангельский морской кадетский корпус».

Подготовку документации по планировке территории (проект планировки

<> В соответствии с классификатором видов разрешенного использования земельных участков, утвержденным приказом Росреестра от 16 ноября 2020 года № П/0412 (с изменениями).

ПРИЛОЖЕНИЕ № 3
к постановлению Главы
городского округа "Город Архангельск"
от "___" _____ 2024 г. № _____

Основные виды разрешенного использования земельных участков и объектов капитального строительства, которые могут быть выбраны при реализации решения о комплексном развитии территории жилой застройки городского округа "Город Архангельск" в отношении двух несмежных территорий, в границах которых предусматривается осуществление деятельности по комплексному развитию территории, с заключением одного договора о комплексном развитии территории, реконструкции объектов капитального строительства:

Территория I
в границах части элемента планировочной структуры:
ул. Комсомольская, просп. Обрядный канал, ул. Суворова,
ул. Савельев площадь 0,3744 га

Table with 3 columns: Вид разрешенного использования, Предельные размеры земельных участков и предельные параметры разрешенного строительства, Код разрешенного использования. Rows include: 1. Соединяющая жилая застройка (2.5), 2. Многоэтажная жилая застройка (высота застройки) (2.6), 3. Баттоне (3.3).

Приложение 2

Table with 3 columns: Вид разрешенного использования, Предельные размеры земельных участков и предельные параметры разрешенного строительства, Код разрешенного использования. Rows include: 1. Общественное использование (3.5), 2. Общественное внутреннее использование (3.3).

Приложение 3

Схема расположения земельного участка на кадастровом плане территории №29:22:080502 Система координат МСК - 29 июня 2024 г. Утверждена. Распоряжением Администрации городского округа "Город Архангельск" от "___" _____ 2024 г. № _____. Местоположение земельного участка: Архангельская область, г. Архангельск, Исаковский территориальный округ, пр. Северный, д. 44. Кадастровый квартал: 29:22:080502. Категория земель: земли населенных пунктов. Разрешенное использование: для индивидуального жилищного строительства.

Приложение 4



Приложение 5



Приложение 6

Table with 2 columns: Parcel ID, Parcel Area. Rows include: 262038,45 (3295260,92), 262034,88 (3295267,16), 262030,18 (3295273,55), 262030,05 (3295282,97), 262034,27 (3295287,22), 262032,82 (3295289,24), 262036,80 (3295292,29), 262033,34 (3295297,23), 262024,88 (3295299,51), 262021,53 (3295303,26), 262018,86 (3295301,38), 262002,66 (3295291,17), 261989,22 (3295281,64), 261999,64 (3295267,92), 262000,37 (3295266,52), 262005,02 (3295259,75), 262003,70 (3295258,69), 262006,50 (3295254,50), 262001,32 (3295249,76), 261996,36 (3295244,60), 261999,16 (3295241,22), 262006,76 (3295246,22), 262012,64 (3295238,46), 262034,48 (3295254,64), 262033,22 (3295256,94), 262038,45 (3295260,92).

ПРАВИТЕЛЬСТВО АРХАНГЕЛЬСКОЙ ОБЛАСТИ
МИНИСТЕРСТВО СТРОИТЕЛЬСТВА
И АРХИТЕКТУРЫ АРХАНГЕЛЬСКОЙ ОБЛАСТИ
РАСПОРЯЖЕНИЕ
от 30 мая 2024 г. № 93-р
г. Архангельск

Об отклонении предложений о внесении изменений
в правила землепользования и застройки муниципальных образований Архангельской области

В соответствии с пунктом 23 Порядка деятельности комиссии по подготовке проектов правил землепользования и застройки муниципальных образований Архангельской области, утвержденного постановлением министерства строительства и архитектуры Архангельской области от 2 декабря 2019 года № 20-п (далее – Порядок), а также на основании пунктов 4, 10, 13, 16, 19, 20, 21, 24 протокола заседания комиссии по подготовке проектов правил землепользования и застройки муниципальных образований Архангельской области от 11 марта 2024 года №16:

- 1. Отклонить предложение администрации городского округа "Город Архангельск" (вх. от 26 февраля 2024 года № 201-710) о внесении изменений правила землепользования и застройки городского округа "Город Архангельск" в части изложения абзаца 7 пункта 3 статьи 65 правил землепользования и застройки городского округа "Город Архангельск" в следующей редакции: «Архитектурное решение фасада в границах нежилых помещений и их входных групп, должны предусматривать возможность информационного оформления объекта капитального строительства в соответствии с требованиями архитектурно-художественного регламента, а также с определением мест размещения вывесок. В случае реконструкции объектов капитального строительства требования настоящего пункта применяются к фасадам только в границах реконструируемых помещений.»
- 2. Отклонить предложение администрации городского округа Архангельской области «Котлас» (вх. от 19 февраля 2024 года № 201-624) о внесении изменений в правила землепользования и застройки городского округа Архангельской области «Котлас» в части изменения территориальной зоны природных территорий (кодовое обозначение «Р5») на зону объектов отдыха и туризма (кодовое обозначение «Р2») в отношении земельного участка с кадастровым номером 29:24:060101:1, с целью участия государственной программе «Развитие туризма» и размещения в границах рассматриваемой территории гостиницы, кемпингов, обустройства мест общественного питания, на основании пунктов 13 и 17 Порядка в связи с направлением предложения в объеме, недостаточном для его рассмотрения по существу, а именно в связи с отсутствием позиции правообладателя земельного участка. Согласно сведениям Единого государственного реестра недвижимости, правообладателем земельного участка с кадастровым номером 29:24:060101:1 является Российская Федерация.
- 3. Отклонить предложение физического лица о внесении изменений в правила землепользования и застройки городского поселения «Вельское» Вельского муниципального района Архангельской области (вх. от 26 февраля 2024 года № 201-724) в части изменения территориальной зоны общественно-деловой застройки (кодовое обозначение «ОД-1») на территориальную зону индивидуальной жилой застройки (кодовое обозначение «Ж-1») в отношении земельного участка, смежного с земельным участком с кадастровым номером 29:01:190110:30, с целью оформления прав на образуемый земельный участок, по причине несоответствия образуемого земельного участка требованиям пункта 26 статьи 26 Федерального закона от 13 июля 2015 года № 218-ФЗ «О государственной регистрации недвижимости», в части отсутствия обеспечения доступа, прохода или проезда от земельных участков общего пользования к образуемому или изменяемому земельному участку.
- 4. Отклонить предложение администрации Ленского муниципального района Архангельской области (по обращению физического лица) (вх. от 26 февраля 2024 года № 201-706) о внесении изменений в правила землепользования и застройки муниципального образования «Сафроновское» Ленского муниципального района Архангельской области в части изменения территориальной зоны делового, общественного и коммерческого назначения (кодовое обозначение «О1») на зону застройки индивидуальными жилыми домами (кодовое обозначение «Ж1») в отношении земельного участка с кадастровым номером 29:09:080106:122, с целью строительства индивидуального жилого дома в связи с расположением рассматриваемого земельного участка в непосредственной близости от объекта, являющегося источником воздействия на среду обитания и здоровье человека («Газовая котельная № 2», расположенная в границах земельного участка с кадастровым номером 29:09:080106:125) от которого, согласно СанПиН 2.2.1/2.1.1.1200-03 «Санитарно-защитные зоны и санитарная классификация предприятий, сооружений и иных объектов», подлежит установлению санитарно-защитной зоны.
- 5. Отклонить следующие предложения о внесении изменений в правила землепользования и застройки муниципальных образований Пинежского муниципального округа Архангельской области: администрации Пинежского муниципального округа Архангельской области (по обращению физического лица) (вх. от 8 февраля 2024 года № 201-473) в части включения территории земельного участка, образуемого согласно прилагаемым к предложению координатам, с целью оформления прав на образуемый земельный участок, на основании пунктов 13 и 17 Порядка в связи с направлением предложения в объеме, недостаточном для его рассмотрения по существу, а именно в связи с отсутствием позиции Министерства природных ресурсов и лесопромышленного комплекса Архангельской области (реестровым номером 29:14-15.1); администрации Пинежского муниципального округа Архангельской области (вх. от 14 февраля 2024 № 201-473) в части изменения территориального зонирования, в отношении земельного участка в пос. Ясный, образуемого с целью размещения здания конторы, на основании пунктов 13 и 17 Порядка в связи с направлением предложения в объеме недостаточном для его рассмотрения по существу, а именно в связи с отсутствием координат образуемого земельного участка.
- 6. Отклонить предложение физического лица (вх. от 21 февраля 2024 года № 201-684) о внесении изменений в правила землепользования и застройки муниципального образования «Коневское» Плесецкого муниципального района Архангельской области в части установления территориальной зоны, предназначенной для ведения сельского хозяйства, садоводства и огородничества, личного подсобного хозяйства (кодовое обозначение «СХ-3») в отношении земельных участков с кадастровыми номерами 29:15:151601:22 и 29:15:151601:23, на основании пунктов 13 и 17 Порядка в связи с направлением предложения в объеме недостаточном для его рассмотрения по существу, а именно в связи с отсутствием положительного решения межведомственной рабочей группы, образованной при министерстве агропромышленного комплекса и торговли Архангельской области по регулированию земельных отношений в части, касающейся земель сельскохозяйственного назначения.
- 7. Отклонить предложение физического лица (вх. от 8 февраля 2024 года № 201-471) о внесении изменений в правила землепользования и застройки муниципального образования «Боброво-Лявленское» Приморского муниципального района Архангельской области в части изменения территориальной зоны в отношении земельного участка с кадастровым номером 29:16:102001:43 с целью изменения вида разрешенного использования испрашиваемого земельного участка с «Для сельскохозяйственного использования (сенокосение)» (код 1.19) на «Ведение садоводства» (код 13.2) по причине несоответствия предложения пункту 21 Порядка, в связи с тем, что не подтверждены условия правил землепользования и застройки, применение которых мешает эффективному использованию земельных участков и объектов капитального строительства, причиняет вред их правообладателям, снижает стоимость земельных участков и объектов капитального строительства, не реализует права и законные интересы граждан и их объединений.
- 8. Опубликовать настоящее распоряжение на официальном сайте Правительства Архангельской области в информационно-телекоммуникационной сети «Интернет».
- 9. Направить копию настоящего распоряжения в администрации городского округа «Город Архангельск», городского поселения «Вельское» Вельского муниципального района Архангельской области, городского округа Архангельской области «Котлас», Ленского муниципального района Архангельской области, Пинежского муниципального округа Архангельской области, Плесецкого муниципального округа Архангельской области, Приморского муниципального округа Архангельской области для опубликования в порядке, установленном для официального опубликования муниципальных правовых актов, иной официальной информации.
- 10. Настоящее распоряжение вступает в силу со дня его подписания.

Министр строительства
и архитектуры Архангельской области

В.Г. Полежаев

ПРАВИТЕЛЬСТВО АРХАНГЕЛЬСКОЙ ОБЛАСТИ

МИНИСТЕРСТВО СТРОИТЕЛЬСТВА И АРХИТЕКТУРЫ АРХАНГЕЛЬСКОЙ ОБЛАСТИ

РАСПОРЯЖЕНИЕ

от 30 мая 2024 г. № 98-р

г. Архангельск

Об отклонении предложений о внесении изменений в правила землепользования и застройки муниципальных образований Архангельской области

В соответствии с пунктом 23 Порядка деятельности комиссии по подготовке проектов правил землепользования и застройки муниципальных образований Архангельской области, утвержденного постановлением Министерства строительства и архитектуры Архангельской области от 2 декабря 2019 года № 20-п (далее – порядок), а также на основании пунктов 1 – 3, 6, 13, 18 – 25, 29, 31 протокола заседания комиссии по подготовке проектов правил землепользования и застройки муниципальных образований Архангельской области от 22 марта 2024 года № 21:

1. Отклонить следующие предложения департамента градостроительства администрации городского округа «Город Архангельск» (вх. от 1 марта 2024 года № 201-771) о внесении изменений в правила землепользования и застройки городского округа «Город Архангельск» в части:

отнесения земельного участка с кадастровым номером 29:22:031614:3 к территориальной зоне транспортной инфраструктуры (кодированное обозначение «Т»), по причине отсутствия необходимости внесения изменений, в связи с тем, что на основании пункта 8 статьи 36 Градостроительного кодекса Российской Федерации земельные участки и объекты капитального строительства, виды разрешенного использования, предельные (минимальные и (или) максимальные) размеры и предельные параметры которых не соответствуют градостроительному регламенту, могут использоваться без установления срока приведения их в соответствие с градостроительным регламентом;

отнесения земельного участка с кадастровым номером 29:22:060406:192 к соответствующей территориальной зоне, градостроительным регламентом которой предусмотрен вид разрешенного использования «Бытовое обслуживание» (код 3.3), с целью приведения в соответствие с технической документацией объекта капитального строительства «Здание бани-прачечной» с кадастровым номером 29:22:060406:370 в связи с расположением рассматриваемого объекта капитального строительства, который является источником воздействия на среду обитания и здоровье человека от которого, согласно СанПиН 2.2.1/2.1.1.1200-03 «Санитарно-защитные зоны и санитарная классификация предприятий, сооружений и иных объектов», утвержденного Постановлением Главного государственного санитарного врача Российской Федерации от 25 сентября 2007 года № 74, (далее – СанПиН 2.2.1/2.1.1.1200-03), подлежит установлению санитарно-защитной зоны, в непосредственной близости от жилой застройки, на основании пунктов 13 и 20 порядка, в связи с отсутствием приложений к предложению обоснований неэффективного использования испрашиваемого земельного участка, а также пункта 8 статьи 36 Градостроительного кодекса Российской Федерации, согласно которому земельные участки и объекты капитального строительства, виды разрешенного использования, предельные (минимальные и (или) максимальные) размеры и предельные параметры которых не соответствуют градостроительному регламенту, могут использоваться без установления срока приведения их в соответствие с градостроительным регламентом;

отнесения территории согласно схеме, прилагаемой к предложению (приложение 1), к территориальной зоне застройки индивидуальными жилыми домами (кодированное обозначение «Ж1») на основании пункта 13 порядка, с учетом отрицательной позиции министерства агропромышленного комплекса и торговли Архангельской области, в связи с отсутствием решения межведомственной рабочей группы при министерстве агропромышленного комплекса и торговли Архангельской области относительно изменения категории земель с земель сельскохозяйственного назначения на земли населенных пунктов в части испрашиваемой территории и отсутствия решения министерства природных ресурсов и лесопромышленного комплекса Архангельской области в отношении исключения испрашиваемой территории из границ Беломорского государственного природного биологического заказника регионального значения, в связи с тем, что согласно пункту 3 положения о Беломорском государственном природном биологическом заказнике регионального значения в границы заказника не входят земли категорий населенных пунктов.

2. Отклонить следующие предложения администрации городского округа Архангельской области «Город Коржяма» (вх. от 26 февраля 2024 года № 201-717) о внесении изменений в правила землепользования и застройки городского округа Архангельской области «Город Коржяма» администрации городского округа Архангельской области «Город Коржяма» (вх. от 26 февраля 2024 года № 201-717) в части:

1) определения в правилах землепользования и застройки градостроительных регламентов и требований к архитектурно-градостроительному облику в отношении территорий городского округа путем отнесения к видовым улицам города пр. Ленина, пр. им. М.В. Ломоносова, ул. Советская, ул. Космонавтов, ул. Кирова, ул. Архангельская, ул. Пушкина, ул. Набережная им. Н. Островского, остальные улицы принять как типовые на основании пункта 13 порядка в связи с отсутствием координат границ испрашиваемой территории и накладываемых ограничений в их отношении;

2) включения пункта в правила землепользования и застройки о согласовании архитектурно-градостроительного облика в границах территории объекта культурного наследия регионального значения Ансамбль «Николаевский собор», утвержденных постановлением инспекции по охране объектов культурного наследия Архангельской области от 14 июля 2021 года № 8-п, на основании подпункта 1 пункта 4 статьи 36 Градостроительного кодекса Российской Федерации, согласно которому действие градостроительного регламента не распространяется на земельные участки в границах территорий памятников и ансамблей, и подпункта 1 пункта 2 статьи 40.1 Градостроительного кодекса Российской Федерации, согласно которому согласование архитектурно-градостроительного облика объекта капитального строительства не требуется в отношении объектов капитального строительства, расположенных на земельных участках, действие градостроительного регламента на которые не распространяется;

3) отнесения образуемого земельного участка согласно прилагаемым к предложению координатам (приложение 2), к территориальной зоне, предназначенной для ведения сельского хозяйства, садоводства и огородничества, личного подсобного хозяйства (кодированное обозначение СХ-3), с целью постановки на государственный кадастровый учет земельного участка на ул. 15-я линия на основании пункта 13 порядка в связи с направлением предложения в объеме недостаточном для рассмотрения его по существу, а именно отсутствием документации по планировке территории садового товарищества, членских книжек и правоустанавливающих документов на землю;

4) отнесения образуемого земельного участка согласно прилагаемым к предложению координатам (приложение 3), к территориальной зоне, предназначенной для ведения сельского хозяйства, садоводства и огородничества, личного подсобного хозяйства (кодированное обозначение СХ-3), с целью постановки на государственный кадастровый учет земельного участка на ул. 17-я линия на основании пункта 13 порядка в связи с направлением предложения в объеме недостаточном для рассмотрения его по существу, а именно отсутствием документации по планировке территории садового товарищества, членских книжек и правоустанавливающих документов на землю;

5) отнесения образуемого земельного участка согласно прилагаемым к предложению координатам (приложение 4), к территориальной зоне, предназначенной для ведения сельского хозяйства, садоводства и огородничества, личного подсобного хозяйства (кодированное обозначение СХ-3), с целью постановки на государственный кадастровый учет земельного участка на ул. 27-я линия на основании пункта 13 порядка в связи с направлением предложения в объеме недостаточном для рассмотрения его по существу, а именно отсутствием документации по планировке территории садового товарищества, членских книжек и правоустанавливающих документов на землю;

6) изменения границы территориальной зоны природных ландшафтов (кодированное обозначение «Р-5») таким образом, чтобы автомобильные дороги садоводства располагались в территориальной зоне, предназначенной для ведения сельского хозяйства, садоводства и огородничества, личного подсобного хозяйства (кодированное обозначение «СХ-3»), с целью образования земельного участка для общего пользования в кадастровом квартале 29:23:030101 на основании пункта 13 порядка в связи с направлением предложения в объеме недостаточном для рассмотрения его по существу, а именно отсутствием документации на планировку садового товарищества, членских книжек и правоустанавливающих документов на землю.

3. Отклонить следующие предложения администрации городского поселения «Урдомское» Ленского муниципального района Архангельской области (вх. от 26 февраля 2024 года № 201-716) о внесении изменений в правила землепользования и застройки городского поселения «Урдомское» Ленского муниципального района Архангельской области в части:

1) изменения территориальной зоны сельскохозяйственного назначения (кодированное обозначение «СХ1») в кадастровом квартале 29:09:012302, согласно прилагаемой к предложению схеме (приложение 5), на территориальную производственно-складскую зону (кодированное обозначение «П»), с целью строительства газовой котельной для теплоснабжения р.п. Урдома на земельном участке с кадастровым номером 29:09:012302:1523 и отнесения испрашиваемого земельного участка к категории земель «Земли промышленности, энергетики, транспорта, связи, радиовещания, телевидения, информатики, земель для обеспечения космической деятельности, земель обороны, безопасности и земель иного специального назначения» на основании пункта 13 порядка в связи с отсутствием решения межведомственной рабочей группы при министерстве агропромышленного комплекса и торговли Архангельской области по вопросу изменения категории земель с земель сельскохозяйственного назначения на земли промышленности, энергетики, транспорта, связи, радиовещания, телевидения, информатики, земель для обеспечения космической деятельности, земель обороны, безопасности и земель иного специального назначения в границах земельного участка с кадастровым номером 29:09:012302:1523 и отсутствием обоснования необходимости внесения испрашиваемых изменений;

2) отнесения земельного участка с кадастровым номером 29:09:011501:329 к территориальной зоне застройки многоквартирными жилыми домами (кодированное обозначение «Ж2»), с целью приведения в соответствие с видом разрешенного использования испрашиваемого земельного участка на основании пункта 13 порядка в связи с отсутствием информации о размещении здания конторы, необходимых для полного и всестороннего рассмотрения предложения по существу;

3) отнесения территории согласно прилагаемой к предложению схеме (приложение 6), к территориальной зоне застройки многоквартирными жилыми домами (кодированное обозначение «Ж2») на основании пункта 13 порядка в связи с отсутствием координат испрашиваемой территории, необходимых для полного и всестороннего рассмотрения предложения по существу;

4) отнесения территории с юго-восточной и юго-западной сторон земельного участка с кадастровым номером 29:09:010103:105 к территориальной производственно-складской зоне (кодированное обозначение «П») на основании пункта 13 порядка в связи с отсутствием координат испрашиваемой территории, необходимых для полного и всестороннего рассмотрения предложения по существу;

5) установления в градостроительном регламенте территориальной зоны застройки индивидуальными жилыми домами (кодированное обозначение «Ж1») следующих предельных (минимальных и (или) максимальных) размеров земельных участков для вида разрешенного использования «Для ведения личного подсобного хозяйства (приусадебный земельный участок)» (код 2.2):

- минимальный размер земельного участка без возможности размещения индивидуального жилого дома – 300 кв. м;
- минимальный размер земельного участка с возможностью размещения индивидуального жилого дома – 500 кв. м;
- максимальный размер земельного участка – 2500 кв. м

на основании пункта 20 порядка в связи с нецелесообразностью установления двух значений для одного параметра;

6) дополнения градостроительного регламента территориальной зоны озелененных территорий общего пользования (кодированное обозначение «Р1») условно разрешенным видом разрешенного использования «Административные здания организаций, обеспечивающих предоставление коммунальных услуг» (код 3.1.2) на основании пункта 11 статьи 35 Градостроительного кодекса Российской Федерации, по причине несоответствия испрашиваемого вида разрешенного использования составу зон рекреационного назначения.

4. Отклонить предложение администрации Шенкурского муниципального округа Архангельской области (по обращению физического лица) (вх. от 1 марта 2024 года № 201-755) о внесении изменений в правила землепользования и застройки муниципального образования «Шенкурское» Шенкурского муниципального района Архангельской области, в части отнесения земельных участков с кадастровыми номерами 29:20:130127:7 и 29:20:130127:163 к территориальной зоне усадебной жилой застройки (кодированное обозначение «ЖУ») по причине расположения земельного участка в непосредственной близости от объекта, являющегося источником воздействия на среду обитания и здоровье человека «Склад хранения промышленных и хозяйственных товаров» (объект капитального строительства с кадастровым номером 29:20:130127:30), от которого в соответствии с СанПиН 2.2.1/2.1.1.1200-03 подлежит установлению санитарно-защитной зоны.

5. Опубликовать настоящее распоряжение на официальном сайте Правительства Архангельской области в информационно-телекоммуникационной сети «Интернет».

6. Направить копию настоящего распоряжения в администрации городского округа «Город Архангельск», городского округа Архангельской области «Город Коржяма», городского поселения «Урдомское» Ленского муниципального района Архангельской области, Шенкурского муниципального округа Архангельской области для опубликования в порядке, установленном для официального опубликования муниципальных правовых актов, иной официальной информации.

7. Настоящее распоряжение вступает в силу со дня его подписания.

Министр строительства
и архитектуры Архангельской области

В.Г. Полежаев

Предложение по внесению изменений в Правила землепользования и застройки



Предложение по внесению изменений в Генеральный план

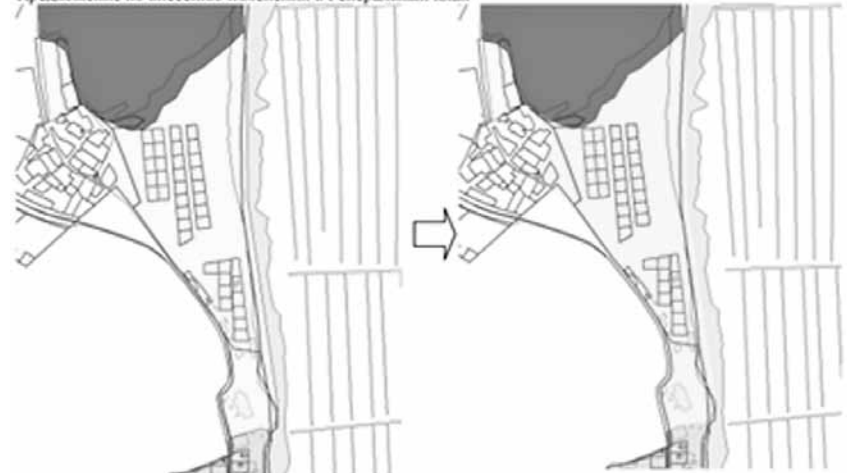


Схема расположения земельного участка на кадастровом плане территории

Условный номер земельного участка - 1350 кв.м.			
Площадь земельного участка		Координаты, м	
Обозначение характерных точек границы	X	Y	
1	2	3	4
1	291579,11	3579897,82	
2	291563,27	3579914,69	
3	291572,31	3579872,86	
4	291576,44	3579887,89	
5	291534,82	3579865,8	



- Условные обозначения:
- 1 - кадастровая точка границы земельного участка, сведения в которой отсутствуют в ЕГРН, выделение которой осуществлено при кадастровых работах (новая кадастровая точка);
 - 2 - граница образуемого земельного участка;
 - 3 - существующая часть границ, имеющаяся в ЕГРН, сведения в которой достаточны для определения ее местоположения;
 - 4 - граница кадастрового квартала;
 - 13 - площадь, обозначения кадастрового номера земельного участка;
 - 1.1 - площадь, обозначения номеров вновь образуемых кадастровых точек;
 - 29:23:030101 - площадь, обозначения кадастрового квартала территории;
 - 3.31 - обозначение образуемого земельного участка.

координаты поворотных точек границ проектируемого земельного участка

X	Y
292460,16	3580519,7
292486,47	3580546,07
292474,1	3580558,33
292444,17	3580528,75
292451,8	3580521,26



Table with 6 columns: ID, кадастровый номер, вид разрешенного использования, категория земель, вид собственности, и др.

Table with 6 columns: ID, кадастровый номер, вид разрешенного использования, категория земель, вид собственности, и др.

Table with 6 columns: ID, кадастровый номер, вид разрешенного использования, категория земель, вид собственности, и др.

Table with 6 columns: ID, кадастровый номер, вид разрешенного использования, категория земель, вид собственности, и др.

Table with 6 columns: ID, кадастровый номер, вид разрешенного использования, категория земель, вид собственности, и др.

Table with 6 columns: ID, кадастровый номер, вид разрешенного использования, категория земель, вид собственности, и др.

Table with 6 columns: ID, кадастровый номер, вид разрешенного использования, категория земель, вид собственности, и др.

Table with 6 columns: ID, кадастровый номер, вид разрешенного использования, категория земель, вид собственности, и др.

Table with 6 columns: ID, кадастровый номер, вид разрешенного использования, категория земель, вид собственности, и др.

Table with 6 columns: ID, кадастровый номер, вид разрешенного использования, категория земель, вид собственности, и др.

Table with 6 columns: ID, кадастровый номер, вид разрешенного использования, категория земель, вид собственности, и др.

Table with 6 columns: ID, кадастровый номер, вид разрешенного использования, категория земель, вид собственности, и др.

Table with 6 columns: ID, кадастровый номер, вид разрешенного использования, категория земель, вид собственности, и др.

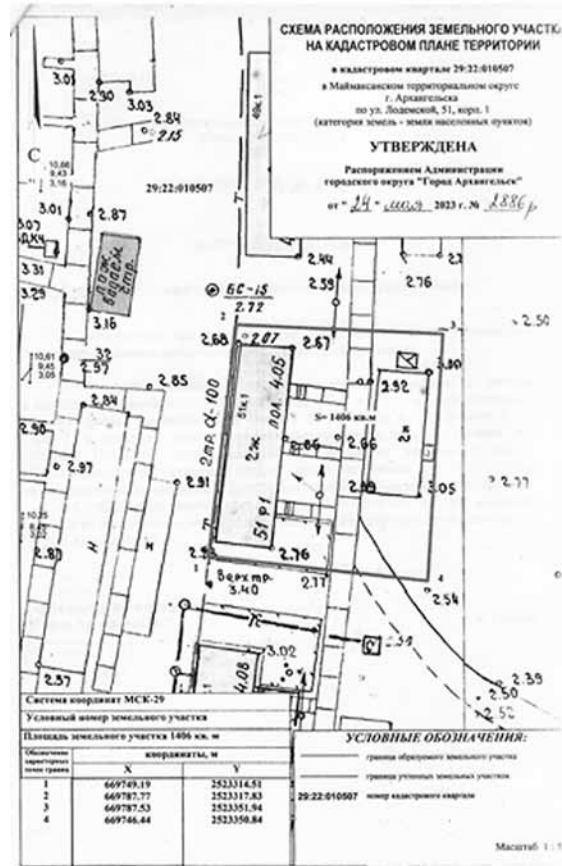
Table with 6 columns: ID, кадастровый номер, вид разрешенного использования, категория земель, вид собственности, и др.

Table with 6 columns: ID, кадастровый номер, вид разрешенного использования, категория земель, вид собственности, и др.

Table with 6 columns: ID, кадастровый номер, вид разрешенного использования, категория земель, вид собственности, и др.

Сообщение о планируемом изъятии земельного участка для муниципальных нужд по адресу: г. Архангельск, ул. Лодеская, д. 51, корп. 1

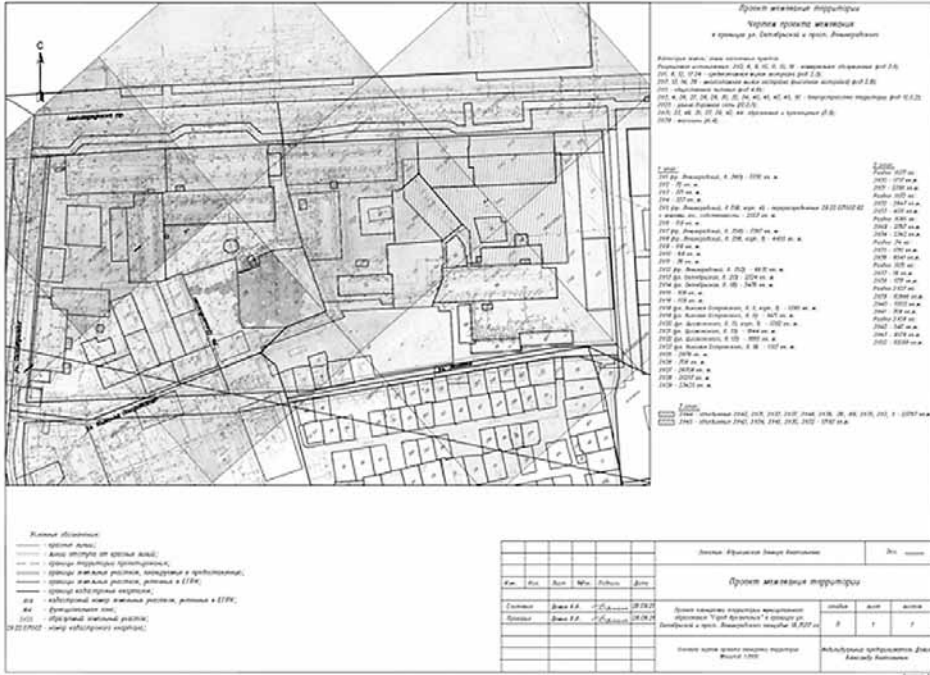
- 1. Цель изъятия земельного участка для муниципальных нужд – изъятие земельного участка в связи с признанием многоквартирного жилого дома № 51, корп. 1 по ул. Лодеской в г. Архангельске аварийным и подлежащим сносу.
2. Адрес месторасположения земельного участка: г. Архангельск, ул. Лодеская, д. 51, корп. 1. Данный земельный участок расположен в кадастровом квартале 29:22:010507. Утвержденная схема расположения земельного участка:



На данном земельном участке расположены следующие объекты недвижимости: ул. Лодеская, д. 51, корп. 1, кв. 4, кадастровый номер 29:22:010507:418.
3. Получить информацию о предполагаемом изъятии земельного участка, указанного в п. 1 настоящего сообщения, и расположенных на нем объектов недвижимого имущества для муниципальных нужд, а также подать заявления об учете прав на земельный участок и иные объекты недвижимого имущества, заинтересованные лица могут по адресу: г. Архангельск, пл. В.И. Ленина, д. 5, каб. 436, тел.(8182) 60-74-68. Заявление на подачу информации может быть подано заинтересованными лицами в течение 60 дней с момента опубликования настоящего сообщения.
4. Официальный информационный интернет-портал городского округа «Город Архангельск», где размещено настоящее сообщение - www.arhcity.ru. Также настоящее сообщение размещено на информационном стенде у каб. 423, расположенном по адресу: г. Архангельск, пл. В.И. Ленина, д. 5.
5. Уполномоченный орган местного самоуправления, осуществляющий выявление лиц, земельный участок которых подлежит изъятию для муниципальных нужд – Администрация городского округа «Город Архангельск» в лице департамента муниципального имущества Администрации городского округа «Город Архангельск».

Сообщение о планируемом изъятии земельного участка для муниципальных нужд по адресу: г. Архангельск, ул. Николая Островского, д. 9

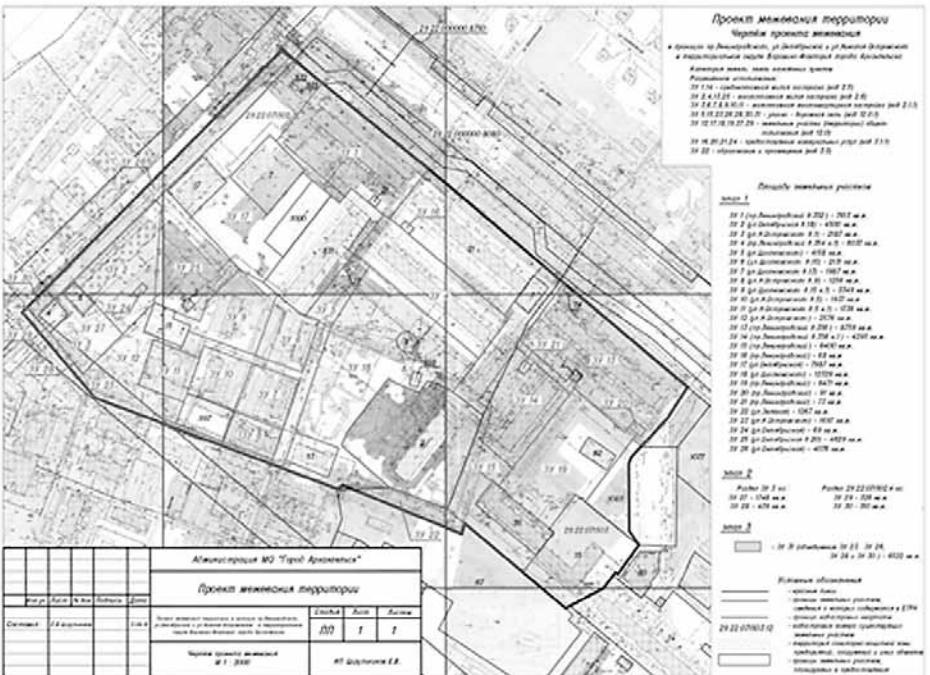
1. Цель изъятия земельного участка для муниципальных нужд – изъятие земельного участка в связи с признанием многоквартирного жилого дома № 9 по ул. Николая Островского в г. Архангельске аварийным и подлежащим сносу.
2. Адрес месторасположения земельного участка: г. Архангельск, ул. Николая Островского, д. 9. Границы земельного участка 29:22:071502:3У3 определены проектом межевания территории муниципального образования «Город Архангельск» в границах ул. Октябрьской и просп. Ленинградского площадью 18,7037 га, утвержденным распоряжением Главы городского округа «Город Архангельск» от 31.08.2022 № 5266р.



На данном земельном участке расположены следующие объекты недвижимости:
ул. Николая Островского, д. 9, кв. 1, кадастровый номер 29:22:071502:87;
ул. Николая Островского, д. 9, кв. 4, кадастровый номер 29:22:071502:82;
ул. Николая Островского, д. 9, кв. 5, кадастровый номер 29:22:071502:89.
3. Ознакомиться с проектом межевания, а также получить информацию о предполагаемом изъятии земельного участка, указанного в п. 1 настоящего сообщения, и расположенных на нем объектов недвижимого имущества для муниципальных нужд, а также подать заявления об учете прав на земельный участок и иные объекты недвижимого имущества, заинтересованные лица могут по адресу: г. Архангельск, пл. В.И. Ленина, д. 5, каб. 436, (вторник, четверг с 14:00 до 16:00 часов) тел.(8182) 60-74-68. Заявление на подачу информации может быть подано заинтересованными лицами в течение 60 дней с момента опубликования настоящего сообщения.
4. Официальный информационный интернет-портал городского округа «Город Архангельск», где размещено настоящее сообщение - www.arhcity.ru. Также настоящее сообщение размещено на информационном стенде у каб. 423, расположенном по адресу: г. Архангельск, пл. В.И. Ленина, д. 5.
5. Уполномоченный орган местного самоуправления, осуществляющий выявление лиц, земельный участок которых подлежит изъятию для муниципальных нужд – Администрация городского округа «Город Архангельск» в лице департамента муниципального имущества Администрации городского округа «Город Архангельск».

Сообщение о планируемом изъятии земельного участка для муниципальных нужд по адресу: г. Архангельск, ул. Николая Островского, д. 1

1. Цель изъятия земельного участка для муниципальных нужд – изъятие земельного участка в связи с признанием многоквартирного жилого дома № 1 по ул. Николая Островского в г. Архангельске аварийным и подлежащим сносу.
2. Адрес месторасположения земельного участка: г. Архангельск, ул. Николая Островского, д. 1. Границы земельного участка 29:22:071502:3У3 определены проектом межевания территории муниципального образования «Город Архангельск» в границах просп. Ленинградского, ул. Октябрьской и ул. Николая Островского, утвержденным распоряжением Главы муниципального образования «Город Архангельск» от 25.10.2019 № 3750р.



На данном земельном участке расположены следующие объекты недвижимости:
ул. Николая Островского, д. 1, кв. 1, кадастровый номер 29:22:071502:55;
ул. Николая Островского, д. 1, кв. 2, кадастровый номер 29:22:071502:56;
ул. Николая Островского, д. 1, кв. 3, кадастровый номер 29:22:071502:59;
ул. Николая Островского, д. 1, кв. 4, кадастровый номер 29:22:071502:57;
ул. Николая Островского, д. 1, кв. 6, кадастровый номер 29:22:071502:58;
ул. Николая Островского, д. 1, кв. 7, кадастровый номер 29:22:071502:61;
ул. Николая Островского, д. 1, кв. 8, кадастровый номер 29:22:071502:62.

3. Ознакомиться с проектом межевания, а также получить информацию о предполагаемом изъятии земельного участка, указанного в п. 1 настоящего сообщения, и расположенных на нем объектов недвижимого имущества для муниципальных нужд, а также подать заявления об учете прав на земельный участок и иные объекты недвижимого имущества, заинтересованные лица могут по адресу: г. Архангельск, пл. В.И. Ленина, д. 5, каб. 436, (вторник, четверг с 14:00 до 16:00 часов) тел.(8182) 60-74-68. Заявление на подачу информации может быть подано заинтересованными лицами в течение 60 дней с момента опубликования настоящего сообщения.
4. Официальный информационный интернет-портал городского округа «Город Архангельск», где размещено настоящее сообщение - www.arhcity.ru. Также настоящее сообщение размещено на информационном стенде у каб. 423, расположенном по адресу: г. Архангельск, пл. В.И. Ленина, д. 5.
5. Уполномоченный орган местного самоуправления, осуществляющий выявление лиц, земельный участок которых подлежит изъятию для муниципальных нужд – Администрация городского округа «Город Архангельск» в лице департамента муниципального имущества Администрации городского округа «Город Архангельск».

Сообщение о планируемом изъятии земельного участка для муниципальных нужд по адресу: г. Архангельск, ул. Михаила Новова, д. 20

1. Цель изъятия земельного участка для муниципальных нужд – изъятие земельного участка в связи с признанием многоквартирного жилого дома № 20 по ул. Михаила Новова в г. Архангельске аварийным и подлежащим сносу.
2. Адрес месторасположения земельного участка: г. Архангельск, ул. Михаила Новова, д. 20. Кадастровый номер земельного участка 29:22:011306:570.
На данном земельном участке расположены следующие объекты недвижимости:
ул. Михаила Новова, д. 20, кв. 3, кадастровый номер 29:22:011306:404;
ул. Михаила Новова, д. 20, кв. 4, кадастровый номер 29:22:011306:406;
ул. Михаила Новова, д. 20, кв. 6, кадастровый номер 29:22:011306:352;
ул. Михаила Новова, д. 20, кв. 7, кадастровый номер 29:22:011306:405;
ул. Михаила Новова, д. 20, кв. 8, кадастровый номер 29:22:011306:361;
ул. Михаила Новова, д. 20, кв. 10, кадастровый номер 29:22:011306:403;
ул. Михаила Новова, д. 20, кв. 11, кадастровый номер 29:22:011306:350.
3. Получить информацию о предполагаемом изъятии земельного участка, указанного в п. 1 настоящего сообщения, и расположенных на нем объектов недвижимого имущества для муниципальных нужд, а также подать заявления об учете прав на земельный участок и иные объекты недвижимого имущества, заинтересованные лица могут по адресу: г. Архангельск, пл. В.И. Ленина, д. 5, каб. 436, тел.(8182) 60-74-68. Заявление на подачу информации может быть подано заинтересованными лицами в течение 60 дней с момента опубликования настоящего сообщения.
4. Официальный информационный интернет-портал городского округа «Город Архангельск», где размещено настоящее сообщение - www.arhcity.ru. Также настоящее сообщение размещено на информационном стенде у каб. 423, расположенном по адресу: г. Архангельск, пл. В.И. Ленина, д. 5.
5. Уполномоченный орган местного самоуправления, осуществляющий выявление лиц, земельный участок которых подлежит изъятию для муниципальных нужд – Администрация городского округа «Город Архангельск» в лице департамента муниципального имущества Администрации городского округа «Город Архангельск».

Сообщение о планируемом изъятии земельного участка для муниципальных нужд по адресу: г. Архангельск, ул. Кирпичного завода, д. 15

1. Цель изъятия земельного участка для муниципальных нужд – изъятие земельного участка в связи с признанием многоквартирного жилого дома № 15 по ул. Кирпичного завода в г. Архангельске аварийным и подлежащим сносу.
2. Адрес месторасположения земельного участка: г. Архангельск, ул. Кирпичного завода, д. 15. Кадастровый номер земельного участка 29:22:090102:14.
На данном земельном участке расположены следующие объекты недвижимости:
ул. Кирпичного завода, д. 15, кв. 1, кадастровый номер 29:22:090102:232;
ул. Кирпичного завода, д. 15, кв. 2, кадастровый номер 29:22:090102:229;
ул. Кирпичного завода, д. 15, кв. 4, кадастровый номер 29:22:090102:237;
ул. Кирпичного завода, д. 15, кв. 5, кадастровый номер 29:22:090102:230;
ул. Кирпичного завода, д. 15, кв. 7, кадастровый номер 29:22:090102:227;
ул. Кирпичного завода, д. 15, кв. 8, кадастровый номер 29:22:090102:228;
ул. Кирпичного завода, д. 15, кв. 10, кадастровый номер 29:22:090102:233;
ул. Кирпичного завода, д. 15, кв. 11, кадастровый номер 29:22:090102:235;
ул. Кирпичного завода, д. 15, кв. 12, кадастровый номер 29:22:090102:236.
3. Получить информацию о предполагаемом изъятии земельного участка, указанного в п. 1 настоящего сообщения, и расположенных на нем объектов недвижимого имущества для муниципальных нужд, а также подать заявления об учете прав на земельный участок и иные объекты недвижимого имущества, заинтересованные лица могут по адресу: г. Архангельск, пл. В.И. Ленина, д. 5, каб. 436, тел.(8182) 60-74-68. Заявление на подачу информации может быть подано заинтересованными лицами в течение 60 дней с момента опубликования настоящего сообщения.
4. Официальный информационный интернет-портал городского округа «Город Архангельск», где размещено настоящее сообщение - www.arhcity.ru. Также настоящее сообщение размещено на информационном стенде у каб. 423, расположенном по адресу: г. Архангельск, пл. В.И. Ленина, д. 5.
5. Уполномоченный орган местного самоуправления, осуществляющий выявление лиц, земельный участок которых подлежит изъятию для муниципальных нужд – Администрация городского округа «Город Архангельск» в лице департамента муниципального имущества Администрации городского округа «Город Архангельск».

ИЗВЕЩЕНИЕ О ПРОВЕДЕНИИ СОБРАНИЯ О СОГЛАСОВАНИИ МЕСТОПОЛОЖЕНИЯ ГРАНИЦ ЗЕМЕЛЬНОГО УЧАСТКА


Кадастровым инженером Семеновой Людмилой Васильевной, являющейся членом А СРО «Кадастровые инженеры», номер в государственном реестре саморегулируемых организаций кадастровых инженеров (№ 002 от 08.07.2016) № 7014 от 20.06.2016, и работником ООО «Архземпредприятие», почтовый адрес: 163059, г. Архангельск, ул. Партизанская, д. 56, кв. 75, телефон 8-952-305-87-53, электронная почта: Luda_Sem@mail.ru, выполняются работы в отношении земельного участка, расположенного по адресу: обл. Архангельская, г. Архангельск, СОТ «Малинка», Варавино-Фабричный терит. округ, участок 105.
Заказчиком кадастровых работ является Чирцов Андрей Александрович, почтовый адрес: г. Архангельск, ул. П. Галушина, д. 32, кв. 168, тел. 8-900-919-23-84.
Собрание заинтересованных лиц по поводу согласования местоположения границ состоит по адресу: г. Архангельск, ул. Комсомольская, дом 36, ООО «Архземпредприятие», 29 июля 2024 г. в 10 часов 00 минут.
С проектом межевого плана земельного участка можно ознакомиться по адресу: г. Архангельск, ул. Комсомольская, дом 36, ООО «Архземпредприятие».
Обоснованные возражения относительно местоположения границ, содержащихся в проекте межевого плана, и требования о проведении согласования местоположения границ земельных участков на местности принимаются с 28 июня 2024 г. по 29 июля 2024 г. по адресу: г. Архангельск, ул. Комсомольская, дом 36, ООО «Архземпредприятие».
Смежный земельный участок, с правообладателем которого требуется согласовать местоположение границ: - К№ 29:22:070703:27, Елфимов Андрей Альбертович. Адрес: обл. Архангельская, г. Архангельск, СОТ «Малинка», ул. № 80, Варавино-Фабричный терит. округ.
При проведении согласования местоположения границ при себе необходимо иметь документ, удостоверяющий личность, а также документы, подтверждающие права на соответствующий земельный участок (часть 12 статьи 39, часть 2 статьи 40 Федерального закона от 24 июля 2007 г. № 221-ФЗ «О кадастровой деятельности»).

ИЗВЕЩЕНИЕ О ПРОВЕДЕНИИ СОБРАНИЯ О СОГЛАСОВАНИИ МЕСТОПОЛОЖЕНИЯ ГРАНИЦ ЗЕМЕЛЬНОГО УЧАСТКА

Кадастровым инженером Талых Александром Сергеевичем (п/адрес: г. Архангельск, пл. Ленина, д. 4, оф. 2006, e-mail: a.talyh@gmail.com, тел. 8 (8182)-47-68-99, № регистрации в государственном реестре лиц, осуществляющих кадастровую деятельность: 33312) выполняются кадастровые работы:
1) по уточнению границ земельного участка с кадастровым номером: 29:22:072802:6, расположенного: г. Архангельск, ул. Белогорская, дом 15. Заказчиком кадастровых работ является Павловский Андрей Александрович (п/адрес: г. Архангельск, ул. Дачная, д. 40, кв. 45, тел. +7-921-494-92-63).
Смежные земельные участки, с правообладателями которых требуется согласовать местоположение границ: земельный участок с К№ 29:22:072802:3, расположенный: обл. Архангельская, г. Архангельск, ул. Белогорская, дом 14.
Собрание заинтересованных лиц по поводу согласования местоположения границ состоит по адресу: г. Архангельск, пл. Ленина, д. 4, оф. 2006, 29 июля 2024 г. в 10:00. Ознакомиться с проектом межевого плана, предоставить обоснованные возражения по проекту и требования о проведении согласования местоположения границ земельных участков на местности можно с 28.06.2024 по 29.07.2024 г. по адресу: г. Архангельск, пл. Ленина, д. 4, оф. 2006. При проведении согласования местоположения границ при себе необходимо иметь документ, удостоверяющий личность, а также документы о правах на земельный участок (ч. 12 ст. 39, ч. 2 ст. 40 № 221-ФЗ «О кадастровой деятельности» от 24 июля 2007 г.).

Сведения о муниципальных периодических печатных изданиях г. Архангельска

№ п/п	Наименование периодического печатного издания	Территория его распространения в соответствии со свидетельством о регистрации средства массовой информации	Регистрационный номер свидетельства о регистрации средства массовой информации	Дата выдачи свидетельства о регистрации средства массовой информации	Юридический адрес редакции периодического печатного издания	Учредитель (учредители) периодического печатного издания, редакция печатного издания	Доля (вклад) муниципальных образований в уставном (складочном) капитале	Вид выделявшихся бюджетных ассигнований из местного бюджета на их функционирование	Объем выделявшихся бюджетных ассигнований из местного бюджета на их функционирование	Периодичность выпуска печатного издания	Указание на то, что периодическое печатное издание является специализированным
1	2	3	4	5	6	7	8	9	10	11	12
1	Архангельск - Город воинской славы	г. Архангельск и Архангельская область	ПИ № ТУ 29 - 00259	11.03.2011	163000, г. Архангельск, пл. В. И. Ленина, д. 4	Администрация городского округа "Город Архангельск"	-	Субсидия на выполнение муниципального задания	20 698 500,00 тыс. руб.	2 выпуска в неделю	-



■ ФОТО: БИБЛИОТЕКА № 2 ИМЕНИ Н. К. ЖЕРНАКОВА

«Слышу голос из прекрасного далека...»

В Октябрьской библиотеке № 2 имени Н. К. Жернакова подвели итоги конкурса «Я и моя семья. Родословие»

Любовь МОКИЕВСКАЯ,
ветеран педагогического
труда РФ, автор проекта
«Я и моя семья. Родословие»

Лейтмотивом конкурса стал текст замечательной песни «Прекрасное далеко», а финал собрал в окружной библиотеке всех его участников – детей и родителей.

Конкурс посвящен Году семьи и нацелен на формирование интереса к своей родословной. Примечательно, что было принято решение не ограничивать возраст его участников. Они представляли на конкурс семейные работы в трех номинациях: «Открываем семейный альбом»; «Я и моя семья»; «Чем я могу гордиться». В каждой номинации были представлены итоги большой работы семей: видеоролики с показом семейных фотоархивов, демонстрация генеалогического древа, рассказы о членах семьи и о выдающихся родственниках, стихи, картины, прикладное мастерство членов семьи и их предков – все это щедро наполнило атмосферу финала.

Когда-то наш великий земляк **Михаил Васильевич Ломоносов** сказал: «Народ, не знающий своего прошлого, не имеет будущего». Так, знания об ушедших предках стали для участников конкурса семейной ценностью, духовной заботой, неподдельным вниманием и интересом к ним.

Возглавил подготовку к конкурсу совет ветеранов Октябрьского округа под руководством председателя организации **Галины Масленниковой** и председателя комиссии по патриотическому воспитанию **Веры Кравченко**. А ведущая библиотекой № 2 имени Н. К. Жернакова **Наталья Груздова** выступила в роли координатора конкурса и организатора его финала.

Отметим, что конкурс поддержали все образовательные учреждения Октябрьского округа. Участие в нем приняли учащиеся гимназии № 3 имени К. П. Гемп, гимназии № 6, школ №№ 1, 5, 11 и № 23 имени А. С. Пушкина.

Огромная благодарность администрациям школ-участниц, педагогам, детям и родителям, которые представили свои работы в финальной части конкурса «Я и моя семья. Родословие». Путь к финалу



был непросто и требовал огромных душевных усилий – как организаторов, так и участников конкурса – детей и их родителей. Каждый участник понимал, что на его плечи легла моральная ответственность перед именами, связанными с сохранением памяти о предках: услышать, понять самому и донести до других то, о чем ты не знал раньше, задача не из легких. Передать детям в финале конкурса ту незримую нить поколений, соединяющую года, имена и события, было непросто.

Для представителей старшего поколения не стало секретом, что семейное воспитание сыграло большую роль в судьбе каждого человека. «Мы не выбирали время. Время выбрало нас». Эта хрестоматийная фраза венчала почти каждую номинацию конкурса, будь то разговор о людях или о событиях, в которых участвовал родственник семьи. Ребята и их родители рассказывали о жизненных испытаниях, выпавших на долю прадедов, прабабушек, дедов и бабушек, – о людях, которые сделали страну гордой и независимой. Звучали рассказы о трудовых и военных подвигах, о творческих открытиях, о времени и о тех, кому посвящены названия улиц, сел и городов, кораблей, чьи имена бережно хранятся на мемориальных стенах, памятных досках. Папы и мамы вместе с детьми, демонстрируя путь позна-



ния своего родословия в плакатах, картинах, видеопозаках, стихах и рисунках, старались раскрыть все то, о чем не знали раньше. А нам, членам жюри, стоило только в этот момент увидеть и услышать голоса людей, полные неподдельного интереса к истории семьи и к судьбам людей ушедших поколений, как сразу приходила мысль: «Если есть на кого равняться, значит, дорога жизни этих ребят будет правильной».

Настоящая память о прошлом – как навигатор времени. Она ведет каждого туда, где мы должны быть: лечить, как дед, учить, как бабушка, строить, как прадед, вы-

рашивать хлеб, жить честно и открыто. Не тянуться, а идти в ногу с теми, кем гордимся.

Имен много. Всем надо отдать должное. Среди уважаемых имен прозвучало имя **Прокопия Ивановича Галушина**. О нем рассказал **Олег Назаров**, ученик школы № 11.

В каждом рассказе о знаменитом предке звучали ноты неподдельной гордости, стремления быть достойным его. Атмосфера духовности, открытости, тепла и здоровая взволнованность царили в финальной части конкурса. Демонстрация рисунков, мягких игрушек, прикладного мастерства бабушек укра-

сила мероприятие. Многие решили продолжить работу над темой «Родословие», а некоторые выразили желание начать работать над генеалогическим древом, идти дальше.

Каждый участник финала получил благодарность, а победители номинации – дипломы. Так, лауреатом I степени в номинации «Открываем семейный альбом» стала **Кира Руцкая**. Работу по достоинству оценили все члены жюри. Девочку поддержали и ее родители – все вместе они вышли на сцену и представили свою семью.

Лауреатом I степени в номинации «Я и моя семья» стал **Андрей Абрамовский**, который вместе с папой не только презентовал великолепный доклад об истоках своей семьи, но и представил на конкурс огромное рукописное родословное древо.

Лауреатом I степени в номинации «Чем я могу гордиться» была признана **Елена Шишова**. Она вместе с мамой рассказала о своей бабушке **Татьяне Васильевне Зайковой**, которая не только 50 лет работала в Государственном архиве Архангельской области, но и являлась членом редакционной коллегии Поморской энциклопедии.

Узнать, понять и принять память о своем родословии... Это желание созвучно словам песни: «Из чистого истока в прекрасное далеко, в прекрасное далеко я начинаю путь».